

REGISTRUL CADASTRAL AL IMOBILELOR

ANEXA Nr. 2

UAT Mizil

Zonă cooperativizată/necooperativizată (Co)

Sector cadastral nr. 1

1. DESCRIEREA IMOBILULUI																
DATE TEREN										DATE CONSTRUCȚII						
Identificator teren	Adresă imobil		Număr cadastral	Nr. CF	Suprafața măsurată	Intrav. / extrav. I/E	Nr. top.	Nr. tarla	Nr. parcelă	Categorie folosință	Identificator construcție	Cod grupă destinație	Suprafața construită	Nr. niveluri	Nr. CF	Constr. cu acte (DA/NU)
1	2 - 2				9429	E		2	2	P						

2. PROPRIETATEA / POSESIA													
Titularul dreptului / posesiei			Proprietar=1 / Posesor=0	Data nașterii / CUI	Domiciliu / Sediul	Cota parte	Identificator entitate asociată	Cotă parte teren UI	Mod de dobândire	Act juridic			Obs. privitoare la proprietar
Nume / Denumire	Inițiala tatălui	Prenume								Tip act	Nr. act / data	Emitent	
ORAS MIZIL			1	15562570	Loc. Mizil, Bdul. Unirii, Nr.14, Jud. PRAHOVA	1/1	Teren		Lege	act administrativ	374 / 14.07.2011	INSTITUTIA PREFECTULUI	

3. SARCINI / DEZMEMBRĂMINTE												
Titular			Data nașterii / CUI	Domiciliu / Sediul	Tipul sarcinii sau al dezmembrămintelor dreptului de proprietate	Cota parte	Identificator entitate asociată	Act juridic			Valoare ipotecă	Tip monedă
Nume / Denumire	Inițiala tatălui	Prenume						Tip act	Nr. act / data	Emitent		
-	-	-	-	-	-	-	-	-	-	-	-	-

4. NOTĂRI, PROCESE, INTERDICȚII					5. OBSERVAȚII		
Tipul notării	Tip act	Nr. act / data	Emitent	Identificator entitate asociată	Imobil împrejmuit / neîmprejmuit	Imobil contestat / necontestat	Alte observații
-	-	-	-	-	Neîmprejmuit		



REGISTRUL CADASTRAL AL IMOBILELOR

ANEXA Nr. 2

UAT Mizil

Zonă cooperativizată/necooperativizată (Co)


Sector cadastral nr. 1

1. DESCRIEREA IMOBILULUI															
DATE TEREN										DATE CONSTRUCȚII					
Identificator teren	Adresă imobil	Număr cadastral	Nr. CF	Suprafața măsurată	Intrav. / extrav. I/E	Nr. top.	Nr. tarla	Nr. parcelă	Categorie folosință	Identificator construcție	Cod grupă destinație	Suprafața construită	Nr. niveluri	Nr. CF	Constr. cu acte (DA/NU)
2	2 - 21			7416	E		2	21	P						

2. PROPRIETATEA / POSESIA													
Titularul dreptului / posesiei			Proprietar=1 / Posesor=0	Data nașterii / CUI	Domiciliu / Sediu	Cota parte	Identificator entitate asociată	Cotă parte teren UI	Mod de dobândire	Act juridic			Obs. privitoare la proprietar
Nume / Denumire	Inițiala tatălui	Prenume								Tip act	Nr. act / data	Emitent	
ORAS MIZIL			1	15562570	Loc. Mizil, Bdul. Unirii, Nr.14, Jud. PRAHOVA	1/1	Teren		Lege	act administrativ	374 / 14.07.2011	INSTITUTIA PREFECTULUI	

3. SARCINI / DEZMEMBRĂMINTE												
Titular			Data nașterii / CUI	Domiciliu / Sediu	Tipul sarcinii sau al dezmembrămintelor dreptului de proprietate	Cota parte	Identificator entitate asociată	Act juridic			Valoare ipotecă	Tip monedă
Nume / Denumire	Inițiala tatălui	Prenume						Tip act	Nr. act / data	Emitent		
-	-	-	-	-	-	-	-	-	-	-	-	-

4. NOTĂRI, PROCESE, INTERDICȚII					5. OBSERVAȚII		
Tipul notării	Tip act	Nr. act / data	Emitent	Identificator entitate asociată	Imobil împrejmuit / neîmprejmuit	Imobil contestat / necontestat	Alte observații
-	-	-	-	-	Neîmprejmuit		



REGISTRUL CADASTRAL AL IMOBILELOR

ANEXA Nr. 2

UAT Mizil

Zonă cooperativizată/necooperativizată (Co)

Sector cadastral nr. 1

1. DESCRIEREA IMOBILULUI																
DATE TEREN										DATE CONSTRUCȚII						
Identificator teren	Adresă imobil		Număr cadastral	Nr. CF	Suprafața măsurată	Intrav. / extrav. I/E	Nr. top.	Nr. tarla	Nr. parcelă	Categorie folosință	Identificator construcție	Cod grupă destinație	Suprafața construită	Nr. niveluri	Nr. CF	Constr. cu acte (DA/NU)
3	1 - 13/1				50000	E		1	13/1	A						

2. PROPRIETATEA / POSESIA													
Titularul dreptului / posesiei			Proprietar=1 / Posesor=0	Data nașterii / CUI	Domiciliu / Sediul	Cota parte	Identificator entitate asociată	Cotă parte teren UI	Mod de dobândire	Act juridic			Obs. privitoare la proprietar
Nume / Denumire	Inițiala tatălui	Prenume								Tip act	Nr. act / data	Emitent	
MUJICICOV		MARIA ELENA CLAUDIA	1		Loc. Fefelei, Jud. PRAHOVA	1/1	Teren		Lege	act administrativ	76747 / 17.05.2000	CJPSDDPAT	Proprietar decedat.

3. SARCINI / DEZMEMBRĂMINTE													
Titular			Data nașterii / CUI	Domiciliu / Sediul	Tipul sarcinii sau al dezmembrămintelor dreptului de proprietate	Cota parte	Identificator entitate asociată	Act juridic			Valoare ipotecă	Tip monedă	
Nume / Denumire	Inițiala tatălui	Prenume						Tip act	Nr. act / data	Emitent			
-	-	-	-	-	-	-	-	-	-	-	-	-	-

4. NOTĂRI, PROCESE, INTERDICȚII					5. OBSERVAȚII		
Tipul notării	Tip act	Nr. act / data	Emitent	Identificator entitate asociată	Imobil împrejmuit / neîmprejmuit	Imobil contestat / necontestat	Alte observații
-	-	-	-	-	Neîmprejmuit		



REGISTRUL CADASTRAL AL IMOBILELOR

ANEXA Nr. 2

UAT Mizil

Zonă cooperativizată/necooperativizată (Co)

Sector cadastral nr. 1

1. DESCRIEREA IMOBILULUI										DATE CONSTRUCȚII					
DATE TEREN										DATE CONSTRUCȚII					
Identificator teren	Adresă imobil	Număr cadastral	Nr. CF	Suprafața măsurată	Intrav. / extrav. I/E	Nr. top.	Nr. tarla	Nr. parcelă	Categorie folosință	Identificator construcție	Cod grupă destinație	Suprafața construită	Nr. niveluri	Nr. CF	Constr. cu acte (DA/NU)
4	1 - 13/2	569	506/N(e:506/N)	9999	E		1	13/2	A						

2. PROPRIETATEA / POESIA													
Titularul dreptului / posesiei			Proprietar=1 / Posesor=0	Data nașterii / CUI	Domiciliu / Sediul	Cota parte	Identificator entitate asociată	Cotă parte teren UI	Mod de dobândire	Act juridic			Obs. privitoare la proprietar
Nume / Denumire	Inițiala tatălui	Prenume								Tip act	Nr. act / data	Emitent	
ALEXE-AFILIU		ANDREIA ALEXANDRA	1	22.09.1985	Loc. Ploiesti, Str. Brancoveanu Voda, Nr.9K, Jud. PRAHOVA	1/1	Teren		Convenție	act notarial	2599 / 06.10.2008	NP STELIANA PROCOPIE	

3. SARCINI / DEZMEMBRĂMINTE													
Titular			Data nașterii / CUI	Domiciliu / Sediul	Tipul sarcinii sau al dezmembrămintelor dreptului de proprietate	Cota parte	Identificator entitate asociată	Act juridic			Valoare ipotecă	Tip monedă	
Nume / Denumire	Inițiala tatălui	Prenume						Tip act	Nr. act / data	Emitent			
-	-	-	-	-	-	-	-	-	-	-	-	-	-

4. NOTĂRI, PROCESE, INTERDICȚII					5. OBSERVAȚII		
Tipul notării	Tip act	Nr. act / data	Emitent	Identificator entitate asociată	Imobil împrejmuit / neîmprejmuit	Imobil contestat / necontestat	Alte observații
-	-	-	-	-	Neîmprejmuit		



REGISTRUL CADASTRAL AL IMOBILELOR

ANEXA Nr. 2

UAT Mizil

Zonă cooperativizată/necooperativizată (Co)

Sector cadastral nr. 1

1. DESCRIEREA IMOBILULUI															
DATE TEREN										DATE CONSTRUCȚII					
Identificator teren	Adresă imobil	Număr cadastral	Nr. CF	Suprafața măsurată	Intrav. / extrav. I/E	Nr. top.	Nr. tarla	Nr. parcelă	Categorie folosință	Identificator construcție	Cod grupă destinație	Suprafața construită	Nr. niveluri	Nr. CF	Constr. cu acte (DA/NU)
5	1 - 13/3			7000	E		1	13/3	A						

2. PROPRIETATEA / POSESIA														
Titularul dreptului / posesiei			Proprietar=1 / Posesor=0	Data nașterii / CUI	Domiciliu / Sediu	Cota parte	Identificator entitate asociată	Cotă parte teren UI	Mod de dobândire	Act juridic			Obs. privitoare la proprietar	
Nume / Denumire	Inițiala tatălui	Prenume								Tip act	Nr. act / data	Emitent		
PETRESCU		LUCIA	1			1/1	Teren	Reconstituire	act administrativ	87191 / 04.06.2001	CJPSDDPAT			
TOMESCU		ION	1											
TOMESCU		MIHAIL	1											
TOMESCU		STEFAN	1											
TOMESCU		VASILE	1	16.11.1938	Loc. Deva, Al. Pacii, Jud. HUNEDOARA									

3. SARCINI / DEZMEMBRĂMINTE												
Titular			Data nașterii / CUI	Domiciliu / Sediu	Tipul sarcinii sau al dezmembrămintelor dreptului de proprietate	Cota parte	Identificator entitate asociată	Act juridic			Valoare ipotecă	Tip monedă
Nume / Denumire	Inițiala tatălui	Prenume						Tip act	Nr. act / data	Emitent		
-	-	-	-	-	-	-	-	-	-	-	-	-

4. NOTĂRI, PROCESE, INTERDICȚII					5. OBSERVAȚII		
Tipul notării	Tip act	Nr. act / data	Emitent	Identificator entitate asociată	Imobil împrejmuit / neîmprejmuit	Imobil contestat / necontestat	Alte observații
-	-	-	-	-	Neîmprejmuit		



REGISTRUL CADASTRAL AL IMOBILELOR

ANEXA Nr. 2

UAT Mizil

Zonă cooperativizată/necooperativizată (Co)

Sector cadastral nr. 1

1. DESCRIEREA IMOBILULUI															
DATE TEREN										DATE CONSTRUCȚII					
Identificator teren	Adresă imobil	Număr cadastral	Nr. CF	Suprafața măsurată	Intrav. / extrav. I/E	Nr. top.	Nr. tarla	Nr. parcelă	Categorie folosință	Identificator construcție	Cod grupă destinație	Suprafața construită	Nr. niveluri	Nr. CF	Constr. cu acte (DA/NU)
6	1 - 13/4			5000	E		1	13/4	A						

2. PROPRIETATEA / POSESIA													
Titularul dreptului / posesiei			Proprietar=1 / Posesor=0	Data nașterii / CUI	Domiciliu / Sediu	Cota parte	Identificator entitate asociată	Cotă parte teren UI	Mod de dobândire	Act juridic			Obs. privitoare la proprietar
Nume / Denumire	Inițiala tatălui	Prenume								Tip act	Nr. act / data	Emitent	
ION		ELENA	1			1/1	Teren		Reconstituire	act administrativ	87130 / 25.05.2000	CJPSDDPAT	Proprietar decedat.

3. SARCINI / DEZMEMBRĂMINTE													
Titular			Data nașterii / CUI	Domiciliu / Sediu	Tipul sarcinii sau al dezmembrămintelor dreptului de proprietate	Cota parte	Identificator entitate asociată	Act juridic			Valoare ipotecă	Tip monedă	
Nume / Denumire	Inițiala tatălui	Prenume						Tip act	Nr. act / data	Emitent			
-	-	-	-	-	-	-	-	-	-	-	-	-	-

4. NOTĂRI, PROCESE, INTERDICȚII					5. OBSERVAȚII			
Tipul notării	Tip act	Nr. act/ data	Emitent	Identificator entitate asociată	Imobil împrejmuit/ neîmprejmuit	Imobil contestat/ necontestat	Alte observații	
-	-	-	-	-	Neîmprejmuit			



REGISTRUL CADASTRAL AL IMOBILELOR

ANEXA Nr. 2

UAT Mizil

Zonă cooperativizată/necooperativizată (Co)

Sector cadastral nr. 1

1. DESCRIEREA IMOBILULUI										DATE CONSTRUCȚII					
DATE TEREN										DATE CONSTRUCȚII					
Identificator teren	Adresă imobil	Număr cadastral	Nr. CF	Suprafața măsurată	Intrav. / extrav. I/E	Nr. top.	Nr. tarla	Nr. parcelă	Categorie folosință	Identificator construcție	Cod grupă destinație	Suprafața construită	Nr. niveluri	Nr. CF	Constr. cu acte (DA/NU)
7	1 - 13/5			7500	E		1	13/5	A						

2. PROPRIETATEA / POSESIA													
Titularul dreptului / posesiei			Proprietar=1 / Posesor=0	Data nașterii / CUI	Domiciliu / Sediul	Cota parte	Identificator entitate asociată	Cotă parte teren UI	Mod de dobândire	Act juridic			Obs. privitoare la proprietar
Nume / Denumire	Inițiala tatălui	Prenume								Tip act	Nr. act / data	Emitent	
ALESU		ELENA	1	05.05.1928	Loc. Mizil, Str. Stefan Cel Mare, Nr.50, Jud. PRAHOVA	1/1	Teren	Succesiune	act notarial	20 / 21.02.2002	BNP ION HURDUC		
ALESU		TOMA	1		Loc. Mizil, Str. Stefan Cel Mare, Nr.50, Jud. PRAHOVA								
MOISE		MARIEA	1		Loc. Mizil, Str. Stefan Cel Mare, Nr.50, Jud. PRAHOVA								

3. SARCINI / DEZMEMBRĂMINTE												
Titular			Data nașterii / CUI	Domiciliu / Sediul	Tipul sarcinii sau al dezmembrămintelor dreptului de proprietate	Cota parte	Identificator entitate asociată	Act juridic			Valoare ipotecă	Tip monedă
Nume / Denumire	Inițiala tatălui	Prenume						Tip act	Nr. act / data	Emitent		
-	-	-	-	-	-	-	-	-	-	-	-	-

4. NOTĂRI, PROCESE, INTERDICȚII					5. OBSERVAȚII		
Tipul notării	Tip act	Nr. act / data	Emitent	Identificator entitate asociată	Imobil împrejmuit / neîmprejmuit	Imobil contestat / necontestat	Alte observații
-	-	-	-	-	Neîmprejmuit		



REGISTRUL CADASTRAL AL IMOBILELOR

ANEXA Nr. 2

UAT Mizil

Zonă cooperativizată/necooperativizată (Co)

Sector cadastral nr. 1

1. DESCRIEREA IMOBILULUI															
DATE TEREN										DATE CONSTRUCȚII					
Identificator teren	Adresă imobil	Număr cadastral	Nr. CF	Suprafața măsurată	Intrav. / extrav. I/E	Nr. top.	Nr. tarla	Nr. parcelă	Categorie folosință	Identificator construcție	Cod grupă destinație	Suprafața construită	Nr. niveluri	Nr. CF	Constr. cu acte (DA/NU)
8	1 - A 13/6	10081	2690	5000	E		1	A 13/6	A						

2. PROPRIETATEA / POSESIA													
Titularul dreptului / posesiei			Proprietar=1 / Posesor=0	Data nașterii / CUI	Domiciliu / Sediul	Cota parte	Identificator entitate asociată	Cotă parte teren UI	Mod de dobândire	Act juridic			Obs. privitoare la proprietar
Nume / Denumire	Inițiala tatălui	Prenume								Tip act	Nr. act / data	Emitent	
AFILIU		CRISTIAN MIHAI	1	04.03.1982	Loc. Ploiesti, Str. Brancoveanu Voda, Jud. PRAHOVA	1/1	Teren		Convenție	act notarial	2334 / 15.10.2010	NP VASILE VICTOR	

3. SARCINI / DEZMEMBRĂMINTE												
Titular			Data nașterii / CUI	Domiciliu / Sediul	Tipul sarcinii sau al dezmembrămintelor dreptului de proprietate	Cota parte	Identificator entitate asociată	Act juridic			Valoare ipotecă	Tip monedă
Nume / Denumire	Inițiala tatălui	Prenume						Tip act	Nr. act / data	Emitent		
-	-	-	-	-	-	-	-	-	-	-	-	-

4. NOTĂRI, PROCESE, INTERDICȚII					5. OBSERVAȚII		
Tipul notării	Tip act	Nr. act / data	Emitent	Identificator entitate asociată	Imobil împrejmuit / neîmprejmuit	Imobil contestat / necontestat	Alte observații
se respinge cererea de intabulare drept de suprafață intrucat exista neconcordanța între obiectul cererii și serviciul pentru care s-a achitat tariful	act notarial	1595 / 08.05.2012	NP VERGU STEFAN	Teren	Neîmprejmuit		
se respinge cererea de reexaminare a încheierii număr 26981/2012 intrucat aceasta a fost pronunțată în conformitate cu prevederile legale în vigoare	act administrativ	26981 / 15.05.2012	OCPI PH	Teren			
se respinge cererea de reexaminare a încheierii număr 26981/2012 intrucat aceasta a fost pronunțată în conformitate cu prevederile legale în vigoare	act administrativ	26981 / 07.06.2012	OCPI	Teren			



REGISTRUL CADASTRAL AL IMOBILELOR

ANEXA Nr. 2

UAT Mizil

Zonă cooperativizată/necooperativizată (Co)

Sector cadastral nr. 1

1. DESCRIEREA IMOBILULUI															
DATE TEREN										DATE CONSTRUCȚII					
Identificator teren	Adresă imobil	Număr cadastral	Nr. CF	Suprafața măsurată	Intrav. / extrav. I/E	Nr. top.	Nr. tarla	Nr. parcelă	Categorie folosință	Identificator construcție	Cod grupă destinație	Suprafața construită	Nr. niveluri	Nr. CF	Constr. cu acte (DA/NU)
9	1 - 13/7	10135	2872	100000	E		1	13/7	A						

2. PROPRIETATEA / POSESIA													
Titularul dreptului / posesiei			Proprietar=1 / Posesor=0	Data nașterii / CUI	Domiciliu / Sediul	Cota parte	Identificator entitate asociată	Cotă parte teren UI	Mod de dobândire	Act juridic			Obs. privitoare la proprietar
Nume / Denumire	Inițiala tatălui	Prenume								Tip act	Nr. act / data	Emitent	
AFILIU		LUCICA	1	24.12.1961	Loc. Mizil, Str. I. L. Caragiale, Nr.7, Jud. PRAHOVA	1/1	Teren	Convenție	act notarial	3397 / 27.11.2007	NP PROCOPIE STELIANA		
AFILIU		MIHAI	1	18.08.1959	Loc. Mizil, Str. I. L. Caragiale, Nr.7, Jud. PRAHOVA								

3. SARCINI / DEZMEMBRĂMINTE												
Titular			Data nașterii / CUI	Domiciliu / Sediul	Tipul sarcinii sau al dezmembrămintelor dreptului de proprietate	Cota parte	Identificator entitate asociată	Act juridic			Valoare ipotecă	Tip monedă
Nume / Denumire	Inițiala tatălui	Prenume						Tip act	Nr. act / data	Emitent		
UNICREDIT TIRIAC BANK S.A.			361536	Loc. Bucuresti Sectorul 1, Bdul. Expozitiei, Nr.1F, Jud. MUNICIPIUL BUCUREȘTI	Ipotecă		Teren	act notarial	1002 / 06.06.2014	NP JALBA NORICA	8600000	RON

4. NOTĂRI, PROCESE, INTERDICȚII					5. OBSERVAȚII		
Tipul notării	Tip act	Nr. act/ data	Emitent	Identificator entitate asociată	Imobil împrejmuit/ neîmprejmuit	Imobil contestat/ necontestat	Alte observații
se noteaza interdicțiile de dezmembrare, alipire, demolare, restructurare, amenajare, grevare, inchiriere, instrainare si construire - UNICREDIT TIRIAC BANK S. A.	act notarial	1002 / 06.06.2014	NP JALBA NORICA	Teren	Neîmprejmuit		
se respinge cererea de intabulare drept de suprafacie intrucat exista neconcordanța între obiectul cererii și serviciul pentru care s-a achitat tariful	act notarial	1596 / 08.05.2012	NP VERGU STEFAN	Teren			
se respinge cererea de reexaminare a incheierii nr. 26970/2012 intrucat aceasta a fost pronuntata in conformitate cu prevederile legale in vigoare	act administrativ	26970 / 15.05.2012	OCPI PH	Teren			
se radiază ipotecile precum și interdicțiile aferente acestora de sub C1,C4,C5 și B4 inscrise prin incheierile nr.19320/2010 ,65664/2012 și 89917/2013	act notarial	935 / 23.05.2014	NP JALBA NORICA	Teren			



REGISTRUL CADASTRAL AL IMOBILELOR

ANEXA Nr. 2

UAT Mizil

Zonă cooperativizată/necooperativizată (Co)

Sector cadastral nr. 1

1. DESCRIEREA IMOBILULUI															
DATE TEREN										DATE CONSTRUCȚII					
Identificator teren	Adresă imobil	Număr cadastral	Nr. CF	Suprafața măsurată	Intrav. / extrav. I/E	Nr. top.	Nr. tarla	Nr. parcelă	Categorie folosință	Identificator construcție	Cod grupă destinație	Suprafața construită	Nr. niveluri	Nr. CF	Constr. cu acte (DA/NU)
10	1 - 13/8			15000	E		1	13/8	A						

2. PROPRIETATEA / POSESIA													
Titularul dreptului / posesiei			Proprietar=1 / Posesor=0	Data nașterii / CUI	Domiciliu / Sediul	Cota parte	Identificator entitate asociată	Cotă parte teren UI	Mod de dobândire	Act juridic			Obs. privitoare la proprietar
Nume / Denumire	Inițiala tatălui	Prenume								Tip act	Nr. act / data	Emitent	
SC PAJO HOLDING SRL			1	18402450	Loc. Ciresanu, Nr.13A, Jud. PRAHOVA	1/1	Teren		Convenție	act notarial	601 / 17.02.2011	BNP HURDUC PETRE VIOREL	

3. SARCINI / DEZMEMBRĂMINTE													
Titular			Data nașterii / CUI	Domiciliu / Sediul	Tipul sarcinii sau al dezmembrămintelor dreptului de proprietate	Cota parte	Identificator entitate asociată	Act juridic			Valoare ipotecă	Tip monedă	
Nume / Denumire	Inițiala tatălui	Prenume						Tip act	Nr. act / data	Emitent			
-	-	-	-	-	-	-	-	-	-	-	-	-	-

4. NOTĂRI, PROCESE, INTERDICȚII					5. OBSERVAȚII			
Tipul notării	Tip act	Nr. act / data	Emitent	Identificator entitate asociată	Imobil împrejmuit / neîmprejmuit	Imobil contestat / necontestat	Alte observații	
-	-	-	-	-	Neîmprejmuit			



REGISTRUL CADASTRAL AL IMOBILELOR

ANEXA Nr. 2

UAT Mizil

Zonă cooperativizată/necooperativizată (Co)

Sector cadastral nr. 1

1. DESCRIEREA IMOBILULUI										DATE CONSTRUCȚII					
DATE TEREN															
Identificator teren	Adresă imobil	Număr cadastral	Nr. CF	Suprafața măsurată	Intrav. / extrav. I/E	Nr. top.	Nr. tarla	Nr. parcelă	Categorie folosință	Identificator construcție	Cod grupă destinație	Suprafața construită	Nr. niveluri	Nr. CF	Constr. cu acte (DA/NU)
11	1 - 13/9			25000	E		1	13/9	A						

2. PROPRIETATEA / POSESIA										Act juridic			Obs. privitoare la proprietar
Titularul dreptului / posesiei			Proprietar=1 / Posesor=0	Data nașterii / CUI	Domiciliu / Sediul	Cota parte	Identificator entitate asociată	Cotă parte teren UI	Mod de dobândire	Tip act	Nr. act / data	Emitent	
Nume / Denumire	Inițiala tatălui	Prenume								Tip act	Nr. act / data	Emitent	
GHEORGHISOR		ELENA MIHAELA	1	28.03.1978	Loc. Ploiesti, Str. Podul Inalt, Nr.3A, Jud. PRAHOVA	1/1	Teren		Sucesiune	act notarial	166 / 12.11.2015	SPN NECULAE AURELIAN SI NECULAE DIANA	

3. SARCINI / DEZMEMBRĂMINTE										Act juridic			Valoare ipotecă	Tip monedă
Titular			Data nașterii / CUI	Domiciliu / Sediul	Tipul sarcinii sau al dezmembrămintelor dreptului de proprietate	Cota parte	Identificator entitate asociată	Tip act	Nr. act / data	Emitent				
Nume / Denumire	Inițiala tatălui	Prenume						Tip act	Nr. act / data	Emitent				
-	-	-	-	-	-	-	-	-	-	-	-	-		

4. NOTĂRI, PROCESE, INTERDICȚII					5. OBSERVAȚII		
Tipul notării	Tip act	Nr. act/ data	Emitent	Identificator entitate asociată	Imobil împrejmuit/ neîmprejmuit	Imobil contestat/ necontestat	Alte observații
-	-	-	-	-	Neîmprejmuit		



REGISTRUL CADASTRAL AL IMOBILELOR

ANEXA Nr. 2

UAT Mizil

Zonă cooperativizată/necooperativizată (Co)

Sector cadastral nr. 1

1. DESCRIEREA IMOBILULUI										DATE CONSTRUCȚII					
DATE TEREN										DATE CONSTRUCȚII					
Identificator teren	Adresă imobil	Număr cadastral	Nr. CF	Suprafața măsurată	Intrav. / extrav. I/E	Nr. top.	Nr. tarla	Nr. parcelă	Categorie folosință	Identificator construcție	Cod grupă destinație	Suprafața construită	Nr. niveluri	Nr. CF	Constr. cu acte (DA/NU)
12	1 - A-13/10	10506	3662	100000	E		1	A-13/10	A						

2. PROPRIETATEA / POSESIA													
Titularul dreptului / posesiei			Proprietar=1 / Posesor=0	Data nașterii / CUI	Domiciliu / Sediul	Cota parte	Identificator entitate asociată	Cotă parte teren UI	Mod de dobândire	Act juridic			Obs. privitoare la proprietar
Nume / Denumire	Inițiala tatălui	Prenume								Tip act	Nr. act / data	Emitent	
AFILIU		CRISTIAN MIHAI	1	04.03.1982	Loc. Ploiesti, Str. Brancoveanu Voda, Jud. PRAHOVA	1/1	Teren		Convenție	act notarial	2442 / 26.11.2009	NP MARIA CALIN	

3. SARCINI / DEZMEMBRĂMINTE													
Titular			Data nașterii / CUI	Domiciliu / Sediul	Tipul sarcinii sau al dezmembrămintelor dreptului de proprietate	Cota parte	Identificator entitate asociată	Act juridic			Valoare ipotecă	Tip monedă	
Nume / Denumire	Inițiala tatălui	Prenume						Tip act	Nr. act / data	Emitent			
SC VALEXA ENERGY SRL			26376255	Loc. Bucuresti Sectorul 3, Str. Baba Novac, Nr.16, Jud. MUNICIPIUL BUCUREȘTI	Superficie		Teren		act notarial	1595 / 08.05.2012	NP VERGU STEFAN		

4. NOTĂRI, PROCESE, INTERDICȚII					5. OBSERVAȚII		
Tipul notării	Tip act	Nr. act / data	Emitent	Identificator entitate asociată	Imobil împrejmuit / neîmprejmuit	Imobil contestat / necontestat	Alte observații
se respinge cererea de notare intrucat nu au fost prezentate actele solicitate prin referatul de completare	act notarial	4115 / 27.06.2012	NP VASILE ROBERT CIPRIAN	Teren	Neîmprejmuit		
se respinge cererea de notare intrucat nu au fost prezentate actele solicitate prin referatul de completare	act notarial	1524 / 18.06.2013	NP VERGU STEFAN	Teren			
se respinge cererea de radiere intrucat nu au fost prezentate actele solicitate prin referatul de completare				Teren			
se radiază ipoteca de sub C1 precum și interdicțiile aferente de sub B5 înregistrate cu nr. 31759/2010 și ipoteca de sub C5 înregistrată cu nr. 89908/2013	act notarial	932 / 23.05.2014	NP JALBA NORICA	Teren			
se radiază ipoteca precum și interdicțiile aferente acesteia de sub C8, B6 înscrisă prin încheierea nr.43382/2014	act notarial	76 / 19.01.2015	NP JALBA NORICA	Teren			



REGISTRUL CADASTRAL AL IMOBILELOR

ANEXA Nr. 2

UAT Mizil

Zonă cooperativizată/necooperativizată (Co)

Sector cadastral nr. 1

1. DESCRIEREA IMOBILULUI										DATE CONSTRUCȚII					
DATE TEREN										DATE CONSTRUCȚII					
Identificator teren	Adresă imobil	Număr cadastral	Nr. CF	Suprafața măsurată	Intrav. / extrav. I/E	Nr. top.	Nr. tarla	Nr. parcelă	Categorie folosință	Identificator construcție	Cod grupă destinație	Suprafața construită	Nr. niveluri	Nr. CF	Constr. cu acte (DA/NU)
13	1 - A 13/11	901	809(e:809)	13597	E		1	A 13/11	A						

2. PROPRIETATEA / POSESIA										Act juridic			Obs. privitoare la proprietar
Titularul dreptului / posesiei			Proprietar=1 / Posesor=0	Data nașterii / CUI	Domiciliu / Sediul	Cota parte	Identificator entitate asociată	Cotă parte teren UI	Mod de dobândire	Tip act	Nr. act / data	Emitent	
Nume / Denumire	Inițiala tatălui	Prenume								Tip act	Nr. act / data	Emitent	
KINN		GEORGETA	1		GERMANIA	1/1	Teren		Convenție	act notarial	1909 / 12.06.2009	NP NECULAE AURELIAN	

3. SARCINI / DEZMEMBRĂMINTE										Act juridic			Valoare ipotecă	Tip monedă
Titular			Data nașterii / CUI	Domiciliu / Sediul	Tipul sarcinii sau al dezmembrămintelor dreptului de proprietate	Cota parte	Identificator entitate asociată	Tip act	Nr. act / data	Emitent				
Nume / Denumire	Inițiala tatălui	Prenume						Tip act	Nr. act / data	Emitent				
-	-	-	-	-	-	-	-	-	-	-	-	-	-	

4. NOTĂRI, PROCESE, INTERDICȚII					5. OBSERVAȚII			
Tipul notării	Tip act	Nr. act / data	Emitent	Identificator entitate asociată	Imobil împrejmuit / neîmprejmuit	Imobil contestat / necontestat	Alte observații	
-	-	-	-	-	Neîmprejmuit			



REGISTRUL CADASTRAL AL IMOBILELOR

ANEXA Nr. 2

UAT Mizil

Zonă cooperativizată/necooperativizată (Co)

Sector cadastral nr. 1

1. DESCRIEREA IMOBILULUI															
DATE TEREN										DATE CONSTRUCȚII					
Identificator teren	Adresă imobil	Număr cadastral	Nr. CF	Suprafața măsurată	Intrav. / extrav. I/E	Nr. top.	Nr. tarla	Nr. parcelă	Categorie folosință	Identificator construcție	Cod grupă destinație	Suprafața construită	Nr. niveluri	Nr. CF	Constr. cu acte (DA/NU)
14	1 - 13/12			10000	E		1	13/12	A						

2. PROPRIETATEA / POSESIA													
Titularul dreptului / posesiei			Proprietar=1 / Posesor=0	Data nașterii / CUI	Domiciliu / Sediul	Cota parte	Identificator entitate asociată	Cotă parte teren UI	Mod de dobândire	Act juridic			Obs. privitoare la proprietar
Nume / Denumire	Inițiala tatălui	Prenume								Tip act	Nr. act / data	Emitent	
PATURESCU		STEFANIA	1			1/1	Teren		Reconstituire	act administrativ	87112 / 25.05.2000	CJPSDDPAT	Proprietar decedat.

3. SARCINI / DEZMEMBRĂMINTE													
Titular			Data nașterii / CUI	Domiciliu / Sediul	Tipul sarcinii sau al dezmembrămintelor dreptului de proprietate	Cota parte	Identificator entitate asociată	Act juridic			Valoare ipotecă	Tip monedă	
Nume / Denumire	Inițiala tatălui	Prenume						Tip act	Nr. act / data	Emitent			
-	-	-	-	-	-	-	-	-	-	-	-	-	-

4. NOTĂRI, PROCESE, INTERDICȚII					5. OBSERVAȚII		
Tipul notării	Tip act	Nr. act / data	Emitent	Identificator entitate asociată	Imobil împrejmuit / neîmprejmuit	Imobil contestat / necontestat	Alte observații
-	-	-	-	-	Neîmprejmuit		



REGISTRUL CADASTRAL AL IMOBILELOR

ANEXA Nr. 2

UAT Mizil

Zonă cooperativizată/necooperativizată (Co)

Sector cadastral nr. 1

1. DESCRIEREA IMOBILULUI															
DATE TEREN										DATE CONSTRUCȚII					
Identificator teren	Adresă imobil	Număr cadastral	Nr. CF	Suprafața măsurată	Intrav. / extrav. I/E	Nr. top.	Nr. tarla	Nr. parcelă	Categorie folosință	Identificator construcție	Cod grupă destinație	Suprafața construită	Nr. niveluri	Nr. CF	Constr. cu acte (DA/NU)
15	1 - A 13/13	10358	3360	25000	E		1	A 13/13	A						

2. PROPRIETATEA / POSESIA													
Titularul dreptului / posesiei			Proprietar=1 / Posesor=0	Data nașterii / CUI	Domiciliu / Sediul	Cota parte	Identificator entitate asociată	Cotă parte teren UI	Mod de dobândire	Act juridic			Obs. privitoare la proprietar
Nume / Denumire	Inițiala tatălui	Prenume								Tip act	Nr. act / data	Emitent	
AVRAM		FILOFTEIA	1	18.10.1967	Loc. Mizil, Str. Fefelei, Nr.485, Jud. PRAHOVA	1/1	Teren	Hotărâre Judecătorească	hotărâre judecătorească	592 / 08.04.2009	JUDECATORIA MIZIL		
AVRAM		VASILE	1	09.10.1959	Loc. Mizil, Str. Fefelei, Nr.485, Jud. PRAHOVA								

3. SARCINI / DEZMEMBRĂMINTE												
Titular			Data nașterii / CUI	Domiciliu / Sediul	Tipul sarcinii sau al dezmembrămintelor dreptului de proprietate	Cota parte	Identificator entitate asociată	Act juridic			Valoare ipotecă	Tip monedă
Nume / Denumire	Inițiala tatălui	Prenume						Tip act	Nr. act / data	Emitent		
-	-	-	-	-	-	-	-	-	-	-	-	-

4. NOTĂRI, PROCESE, INTERDICȚII					5. OBSERVAȚII		
Tipul notării	Tip act	Nr. act / data	Emitent	Identificator entitate asociată	Imobil împrejmuit / neîmprejmuit	Imobil contestat / necontestat	Alte observații
-	-	-	-	-	Neîmprejmuit		



REGISTRUL CADASTRAL AL IMOBILELOR

ANEXA Nr. 2

UAT Mizil

Zonă cooperativizată/necooperativizată (Co)


Sector cadastral nr. 1

1. DESCRIEREA IMOBILULUI															
DATE TEREN										DATE CONSTRUCȚII					
Identificator teren	Adresă imobil	Număr cadastral	Nr. CF	Suprafața măsurată	Intrav. / extrav. I/E	Nr. top.	Nr. tarla	Nr. parcelă	Categorie folosință	Identificator construcție	Cod grupă destinație	Suprafața construită	Nr. niveluri	Nr. CF	Constr. cu acte (DA/NU)
16	1 - 13/14	10049	2574	7500	E		1	13/14	A						

2. PROPRIETATEA / POSESIA													
Titularul dreptului / posesiei			Proprietar=1 / Posesor=0	Data nașterii / CUI	Domiciliu / Sediul	Cota parte	Identificator entitate asociată	Cotă parte teren UI	Mod de dobândire	Act juridic			Obs. privitoare la proprietar
Nume / Denumire	Inițiala tatălui	Prenume								Tip act	Nr. act / data	Emitent	
S.C. AFILIU TRANS S.R.L.			1	9162146	Loc. Mizil, Str. I. L. Caragiale, Nr.7, Jud. PRAHOVA	1/1	Teren		Convenție	act notarial	1509 / 04.05.2012	NP NECULAE AURELIAN	

3. SARCINI / DEZMEMBRĂMINTE												
Titular			Data nașterii / CUI	Domiciliu / Sediul	Tipul sarcinii sau al dezmembrămintelor dreptului de proprietate	Cota parte	Identificator entitate asociată	Act juridic			Valoare ipotecă	Tip monedă
Nume / Denumire	Inițiala tatălui	Prenume						Tip act	Nr. act / data	Emitent		
UNICREDIT TIRIAC BANK SA			4794753	Loc. Buzau, Str. Obor, Nr.3-5, Jud. BUZĂU	Ipotecă		Teren	act notarial	756 / 14.05.2015	NP JALBA NORICA	9145000	RON

4. NOTĂRI, PROCESE, INTERDICȚII					5. OBSERVAȚII		
Tipul notării	Tip act	Nr. act / data	Emitent	Identificator entitate asociată	Imobil împrejmuit / neîmprejmuit	Imobil contestat / necontestat	Alte observații
se noteaza interdicțiile de dezmembrare, alipire, demolare, restructurare, amenajare, grevare, inchiriere, instrainare si construire - UNICREDIT TIRIAC BANK SA	act notarial	756 / 14.05.2015	NP JALBA NORICA	Teren	Neîmprejmuit		
se inscrie ipoteca mobiliara asupra chiriilor sau arenzilor, prezente si viitoare produse de imobil, precum si asupra indemnizatiilor platite in temeiul contractelor de garantare/asigurare cu privire la plata acestor chirii sau arenzil - UNICREDIT TIRIAC BANK SA				Teren			
se radiază ipoteca si interdicțiile inscise sub C1,B6 prin incheierea numar 34919/2012	act notarial	377 / 13.03.2015	NP JALBA NORICA	Teren			



REGISTRUL CADASTRAL AL IMOBILELOR

ANEXA Nr. 2

UAT Mizil

Zonă cooperativizată/necooperativizată (Co)

Sector cadastral nr. 1

1. DESCRIEREA IMOBILULUI										DATE CONSTRUCȚII					
DATE TEREN															
Identificator teren	Adresă imobil	Număr cadastral	Nr. CF	Suprafața măsurată	Intrav. / extrav. I/E	Nr. top.	Nr. tarla	Nr. parcelă	Categorie folosință	Identificator construcție	Cod grupă destinație	Suprafața construită	Nr. niveluri	Nr. CF	Constr. cu acte (DA/NU)
17	1 - 13/15	10035	2534	50000	E		1	13/15	A						

2. PROPRIETATEA / POSESIA													
Titularul dreptului / posesiei			Proprietar=1 / Posesor=0	Data nașterii / CUI	Domiciliu / Sediul	Cota parte	Identificator entitate asociată	Cotă parte teren UI	Mod de dobândire	Act juridic			Obs. privitoare la proprietar
Nume / Denumire	Inițiala tatălui	Prenume								Tip act	Nr. act / data	Emitent	
S.C. AFILIU TRANS S.R.L.			1	9162146	Loc. Mizil, Str. I. L. Caragiale, Nr.7, Jud. PRAHOVA	1/1	Teren		Convenție	act notarial	1509 / 04.05.2012	NP NECULAE AURELIAN	

3. SARCINI / DEZMEMBRĂMINTE												
Titular			Data nașterii / CUI	Domiciliu / Sediul	Tipul sarcinii sau al dezmembrămintelor dreptului de proprietate	Cota parte	Identificator entitate asociată	Act juridic			Valoare ipotecă	Tip monedă
Nume / Denumire	Inițiala tatălui	Prenume						Tip act	Nr. act / data	Emitent		
UNICREDIT TIRIAC BANK SA			361536	Loc. Bucuresti Sectorul 1, Bdul. Expoziției, Nr.1F, Jud. MUNICIPIUL BUCUREȘTI	Ipotecă		Teren	act notarial	756 / 14.05.2015	NP JALBA NORICA	9145000	RON

4. NOTĂRI, PROCESE, INTERDICȚII					5. OBSERVAȚII		
Tipul notării	Tip act	Nr. act / data	Emitent	Identificator entitate asociată	Imobil împrejmuit / neîmprejmuit	Imobil contestat / necontestat	Alte observații
se noteaza interdicțiile de dezmembrare, alipire, demolare, restructurare, amenajare, grevare, închiriere, instrainare si construire in favoarea UNICREDIT TIRIAC BANK SA	act notarial	756 / 14.05.2015	NP JALBA NORICA	Teren	Neîmprejmuit		
se inscrie dreptul de ipoteca mobiliara asupra tuturor chiriilor sau arenzilor prezente si viitoare produse de imobil, precum si asupra indemnizatiilor platite in temeiul contractelor de garantare/asigurare cu privire la plata acestor chirii sau arenze - UNICREDIT TIRIAC BANK SA				Teren			
se radiază ipoteca de sub C1, precum si interdicțiile aferente ipotecii de sub B8, inscise prin incheierea nr. 34917/2012				Teren			



REGISTRUL CADASTRAL AL IMOBILELOR

ANEXA Nr. 2

UAT Mizil

Zonă cooperativizată/necooperativizată (Co)

Sector cadastral nr. 1

1. DESCRIEREA IMOBILULUI										DATE CONSTRUCȚII					
DATE TEREN										DATE CONSTRUCȚII					
Identificator teren	Adresă imobil	Număr cadastral	Nr. CF	Suprafața măsurată	Intrav. / extrav. I/E	Nr. top.	Nr. tarla	Nr. parcelă	Categorie folosință	Identificator construcție	Cod grupă destinație	Suprafața construită	Nr. niveluri	Nr. CF	Constr. cu acte (DA/NU)
18	1 - A 13/16	10150	2895	35000	E		1	A 13/16	A						

2. PROPRIETATEA / POSESIA													
Titularul dreptului / posesiei			Proprietar=1 / Posesor=0	Data nașterii / CUI	Domiciliu / Sediul	Cota parte	Identificator entitate asociată	Cotă parte teren UI	Mod de dobândire	Act juridic			Obs. privitoare la proprietar
Nume / Denumire	Inițiala tatălui	Prenume								Tip act	Nr. act / data	Emitent	
S.C. AFILIU TRANS S.R.L.			1	9162146	Loc. Mizil, Str. I. L. Caragiale, Nr.7, Jud. PRAHOVA	1/1	Teren		Convenție	act notarial	1509 / 04.05.2012	NECULAE AURELIAN	

3. SARCINI / DEZMEMBRĂMINTE												
Titular			Data nașterii / CUI	Domiciliu / Sediul	Tipul sarcinii sau al dezmembrămintelor dreptului de proprietate	Cota parte	Identificator entitate asociată	Act juridic			Valoare ipotecă	Tip monedă
Nume / Denumire	Inițiala tatălui	Prenume						Tip act	Nr. act / data	Emitent		
UNICREDIT TIRIAC BANK SA			361536	Loc. Bucuresti Sectorul 1, Bdul. Expoziției, Nr.1F, Jud. MUNICIPIUL BUCUREȘTI	Ipotecă		Teren	act notarial	756 / 14.05.2015	NP JALBA NORICA	9145000	RON

4. NOTĂRI, PROCESE, INTERDICȚII					5. OBSERVAȚII		
Tipul notării	Tip act	Nr. act / data	Emitent	Identificator entitate asociată	Imobil împrejmuit / neîmprejmuit	Imobil contestat / necontestat	Alte observații
se noteaza interdicțiile de instrainare, dezmembrare, alipire, demolare, restructurare, amenajare, grevare, inchiriere, construire - UNICREDIT TIRIAC BANK SA	act notarial	756 / 14.05.2015	NP JALBA NORICA	Teren	Neîmprejmuit		
se inscrie ipoteca mobiliara asupra chiriilor sau arenzilor, prezente si viitoare produse de imobil, precum si asupra indemnizatiilor platite in temeiul contractelor de garantare/asigurare cu privire la plata acestor chirii sau arenzi				Teren			
se radiază ipoteca de sub C1 si interdicțiile de sub B7 inscise prin incheierea nr.34921/2012	act notarial	377 / 13.03.2015	NP JALBA NORICA	Teren			



REGISTRUL CADASTRAL AL IMOBILELOR

ANEXA Nr. 2

UAT Mizil

Zonă cooperativizată/necooperativizată (Co)

Sector cadastral nr. 1

1. DESCRIEREA IMOBILULUI																
DATE TEREN										DATE CONSTRUCȚII						
Identificator teren	Adresă imobil		Număr cadastral	Nr. CF	Suprafața măsurată	Intrav. / extrav. I/E	Nr. top.	Nr. tarla	Nr. parcelă	Categorie folosință	Identificator construcție	Cod grupă destinație	Suprafața construită	Nr. niveluri	Nr. CF	Constr. cu acte (DA/NU)
19	1 - 13/17				9500	E		1	13/17	A						

2. PROPRIETATEA / POSESIA													
Titularul dreptului / posesiei			Proprietar=1 / Posesor=0	Data nașterii / CUI	Domiciliu / Sediu	Cota parte	Identificator entitate asociată	Cotă parte teren UI	Mod de dobândire	Act juridic			Obs. privitoare la proprietar
Nume / Denumire	Inițiala tatălui	Prenume								Tip act	Nr. act / data	Emitent	
PASTOR		ECATERINA	1			1/1	Teren		Lege	act administrativ	61 / 19.01.2006	CJPSDDPAT	Proprietar decedat.

3. SARCINI / DEZMEMBRĂMINTE													
Titular			Data nașterii / CUI	Domiciliu / Sediu	Tipul sarcinii sau al dezmembrămintelor dreptului de proprietate	Cota parte	Identificator entitate asociată	Act juridic			Valoare ipotecă	Tip monedă	
Nume / Denumire	Inițiala tatălui	Prenume						Tip act	Nr. act / data	Emitent			
-	-	-	-	-	-	-	-	-	-	-	-	-	-

4. NOTĂRI, PROCESE, INTERDICȚII					5. OBSERVAȚII			
Tipul notării	Tip act	Nr. act / data	Emitent	Identificator entitate asociată	Imobil împrejmuit / neîmprejmuit	Imobil contestat / necontestat	Alte observații	
-	-	-	-	-	Neîmprejmuit			



REGISTRUL CADASTRAL AL IMOBILELOR

ANEXA Nr. 2

UAT Mizil

Zonă cooperativizată/necooperativizată (Co)

Sector cadastral nr. 1

1. DESCRIEREA IMOBILULUI															
DATE TEREN										DATE CONSTRUCȚII					
Identificator teren	Adresă imobil	Număr cadastral	Nr. CF	Suprafața măsurată	Intrav. / extrav. I/E	Nr. top.	Nr. tarla	Nr. parcelă	Categorie folosință	Identificator construcție	Cod grupă destinație	Suprafața construită	Nr. niveluri	Nr. CF	Constr. cu acte (DA/NU)
20	1 - 13/18			25000	E		1	13/18	A						

2. PROPRIETATEA / POSESIA														
Titularul dreptului / posesiei			Proprietar=1 / Posesor=0	Data nașterii / CUI	Domiciliu / Sediul	Cota parte	Identificator entitate asociată	Cotă parte teren UI	Mod de dobândire	Act juridic			Obs. privitoare la proprietar	
Nume / Denumire	Inițiala tatălui	Prenume								Tip act	Nr. act / data	Emitent		
ARDELEANU		VIRGINIA	1	07.12.1950	Loc. Gura Vadului, Nr.378, Jud. PRAHOVA	1/1	Teren	Reconstituire	act administrativ	65 / 19.01.2006	CJPSDDPAT			
ILIE		ELENA	1	01.01.1949										
IVAN		VICTORIA	1									Proprietar decedat.		
RADU		MARIA	1	29.08.1954	Loc. Mizil, Str. C. D. Gherea, Nr.8, Jud. PRAHOVA									

3. SARCINI / DEZMEMBRĂMINTE												
Titular			Data nașterii / CUI	Domiciliu / Sediul	Tipul sarcinii sau al dezmembrămintelor dreptului de proprietate	Cota parte	Identificator entitate asociată	Act juridic			Valoare ipotecă	Tip monedă
Nume / Denumire	Inițiala tatălui	Prenume						Tip act	Nr. act / data	Emitent		
-	-	-	-	-	-	-	-	-	-	-	-	-

4. NOTĂRI, PROCESE, INTERDICȚII					5. OBSERVAȚII		
Tipul notării	Tip act	Nr. act / data	Emitent	Identificator entitate asociată	Imobil împrejmuit / neîmprejmuit	Imobil contestat / necontestat	Alte observații
-	-	-	-	-	Neîmprejmuit		



REGISTRUL CADASTRAL AL IMOBILELOR

ANEXA Nr. 2

UAT Mizil

Zonă cooperativizată/necooperativizată (Co)

Sector cadastral nr. 1

1. DESCRIEREA IMOBILULUI										DATE CONSTRUCȚII					
DATE TEREN										DATE CONSTRUCȚII					
Identificator teren	Adresă imobil	Număr cadastral	Nr. CF	Suprafața măsurată	Intrav. / extrav. I/E	Nr. top.	Nr. tarla	Nr. parcelă	Categorie folosință	Identificator construcție	Cod grupă destinație	Suprafața construită	Nr. niveluri	Nr. CF	Constr. cu acte (DA/NU)
21	1 - 13/19			23985	E		1	13/19	A						

2. PROPRIETATEA / POSESIA													
Titularul dreptului / posesiei			Proprietar=1 / Posesor=0	Data nașterii / CUI	Domiciliu / Sediu	Cota parte	Identificator entitate asociată	Cotă parte teren UI	Mod de dobândire	Act juridic			Obs. privitoare la proprietar
Nume / Denumire	Inițiala tatălui	Prenume								Tip act	Nr. act / data	Emitent	
APOSTOL		SORINA	1	03.10.1938	Loc. Neidentificata, Jud. PRAHOVA	1/1	Teren	Succesiune	act notarial	59 / 07.04.2006	BNP MARIA CALIN		
MIHAILA		ELENA	1	12.11.1949	Loc. Bucuresti Sectorul 1, Str. Dr Iacob Felix, Nr.59, Jud. MUNICIPIUL BUCUREȘTI								
MIHAILA		ION JAN	1	17.05.1952	Loc. Bucuresti Sectorul 4, Str. Tulnici, Nr.4, Jud. MUNICIPIUL BUCUREȘTI								
MIHAILA		VICTOR	1	03.02.1946								Proprietar decedat.	
SARIU		RODICA	1	16.02.1943	Loc. Ploiesti, Str. Zarandului, Nr.3, Jud. PRAHOVA								

3. SARCINI / DEZMEMBRĂMINTE												
Titular			Data nașterii / CUI	Domiciliu / Sediu	Tipul sarcinii sau al dezmembrămintelor dreptului de proprietate	Cota parte	Identificator entitate asociată	Act juridic			Valoare ipotecă	Tip monedă
Nume / Denumire	Inițiala tatălui	Prenume						Tip act	Nr. act / data	Emitent		
-	-	-	-	-	-	-	-	-	-	-	-	-

4. NOTĂRI, PROCESE, INTERDICȚII					5. OBSERVAȚII		
Tipul notării	Tip act	Nr. act/ data	Emitent	Identificator entitate asociată	Imobil împrejmuit/ neîmprejmuit	Imobil contestat/ necontestat	Alte observații
-	-	-	-	-	Neîmprejmuit		



REGISTRUL CADASTRAL AL IMOBILELOR

ANEXA Nr. 2

UAT Mizil

Zonă cooperativizată/necooperativizată (Co)

Sector cadastral nr. 1

1. DESCRIEREA IMOBILULUI										DATE CONSTRUCȚII					
DATE TEREN															
Identificator teren	Adresă imobil	Număr cadastral	Nr. CF	Suprafața măsurată	Intrav. / extrav. I/E	Nr. top.	Nr. tarla	Nr. parcelă	Categorie folosință	Identificator construcție	Cod grupă destinație	Suprafața construită	Nr. niveluri	Nr. CF	Constr. cu acte (DA/NU)
22	1 - 13/20			14000	E		1	13/20	A						

2. PROPRIETATEA / POESIA										Act juridic			Obs. privitoare la proprietar
Titularul dreptului / posesiei			Proprietar=1 / Posesor=0	Data nașterii / CUI	Domiciliu / Sediu	Cota parte	Identificator entitate asociată	Cotă parte teren UI	Mod de dobândire	Tip act	Nr. act / data	Emitent	
Nume / Denumire	Inițiala tatălui	Prenume								Tip act	Nr. act / data	Emitent	
BUCUR		CONSTANTIN	1	13.08.1948	Loc. Ploiesti, Al. Iezerului, Nr.5, Jud. PRAHOVA	1/1	Teren		Sucesiune	act notarial	47 / 26.07.2013	SPN DAVIS SI ASOCIATII	
STOICA		ELENA	1	07.07.1954	Loc. Ploiesti, Str. Vlad Tepes, Nr.30, Jud. PRAHOVA								

3. SARCINI / DEZMEMBRĂMINTE										Act juridic			Valoare ipotecă	Tip monedă
Titular			Data nașterii / CUI	Domiciliu / Sediu	Tipul sarcinii sau al dezmembrămintelor dreptului de proprietate	Cota parte	Identificator entitate asociată	Tip act	Nr. act / data	Emitent				
Nume / Denumire	Inițiala tatălui	Prenume						Tip act	Nr. act / data	Emitent				
-	-	-	-	-	-	-	-	-	-	-	-	-	-	

4. NOTĂRI, PROCESE, INTERDICȚII					5. OBSERVAȚII		
Tipul notării	Tip act	Nr. act / data	Emitent	Identificator entitate asociată	Imobil împrejmuit / neîmprejmuit	Imobil contestat / necontestat	Alte observații
-	-	-	-	-	Neîmprejmuit		



REGISTRUL CADASTRAL AL IMOBILELOR

ANEXA Nr. 2

UAT Mizil

Zonă cooperativizată/necooperativizată (Co)

Sector cadastral nr. 1

1. DESCRIEREA IMOBILULUI										DATE CONSTRUCȚII					
DATE TEREN															
Identificator teren	Adresă imobil	Număr cadastral	Nr. CF	Suprafața măsurată	Intrav. / extrav. I/E	Nr. top.	Nr. tarla	Nr. parcelă	Categorie folosință	Identificator construcție	Cod grupă destinație	Suprafața construită	Nr. niveluri	Nr. CF	Constr. cu acte (DA/NU)
23	1 - 13/21			7600	E		1	13/21	A						

2. PROPRIETATEA / POSESIA													
Titularul dreptului / posesiei			Proprietar=1 / Posesor=0	Data nașterii / CUI	Domiciliu / Sediul	Cota parte	Identificator entitate asociată	Cotă parte teren UI	Mod de dobândire	Act juridic			Obs. privitoare la proprietar
Nume / Denumire	Inițiala tatălui	Prenume								Tip act	Nr. act / data	Emitent	
GHEORGHIU		MARIAN	1	03.03.1961	Loc. Gura Vadului, Nr.389, Jud. PRAHOVA	1/1	Teren	Hotărâre Judecătorească	acțiune în instanță	1566 / 28.10.2009	JUDECATORIA MIZIL		
GHEORGHIU		OTILIA RODICA	1	11.10.1971	Loc. Gura Vadului, Nr.389, Jud. PRAHOVA								

3. SARCINI / DEZMEMBRĂMINTE												
Titular			Data nașterii / CUI	Domiciliu / Sediul	Tipul sarcinii sau al dezmembrămintelor dreptului de proprietate	Cota parte	Identificator entitate asociată	Act juridic			Valoare ipotecă	Tip monedă
Nume / Denumire	Inițiala tatălui	Prenume						Tip act	Nr. act / data	Emitent		
-	-	-	-	-	-	-	-	-	-	-	-	-

4. NOTĂRI, PROCESE, INTERDICȚII					5. OBSERVAȚII		
Tipul notării	Tip act	Nr. act / data	Emitent	Identificator entitate asociată	Imobil împrejmuit / neîmprejmuit	Imobil contestat / necontestat	Alte observații
-	-	-	-	-	Neîmprejmuit		



REGISTRUL CADASTRAL AL IMOBILELOR

ANEXA Nr. 2

UAT Mizil

Zonă cooperativizată/necooperativizată (Co)

Sector cadastral nr. 1

1. DESCRIEREA IMOBILULUI															
DATE TEREN										DATE CONSTRUCȚII					
Identificator teren	Adresă imobil	Număr cadastral	Nr. CF	Suprafața măsurată	Intrav. / extrav. I/E	Nr. top.	Nr. tarla	Nr. parcelă	Categorie folosință	Identificator construcție	Cod grupă destinație	Suprafața construită	Nr. niveluri	Nr. CF	Constr. cu acte (DA/NU)
24	1 - 13/22			4300	E		1	13/22	A						

2. PROPRIETATEA / POSESIA													
Titularul dreptului / posesiei			Proprietar=1 / Posesor=0	Data nașterii / CUI	Domiciliu / Sediul	Cota parte	Identificator entitate asociată	Cotă parte teren UI	Mod de dobândire	Act juridic			Obs. privitoare la proprietar
Nume / Denumire	Inițiala tatălui	Prenume								Tip act	Nr. act / data	Emitent	
SORA		DUMITRU	1			1/1	Teren		Reconstituire	act administrativ	27 / 23.12.2003	CJPSDDPAT	Proprietar decedat.

3. SARCINI / DEZMEMBRĂMINTE													
Titular			Data nașterii / CUI	Domiciliu / Sediul	Tipul sarcinii sau al dezmembrămintelor dreptului de proprietate	Cota parte	Identificator entitate asociată	Act juridic			Valoare ipotecă	Tip monedă	
Nume / Denumire	Inițiala tatălui	Prenume						Tip act	Nr. act / data	Emitent			
-	-	-	-	-	-	-	-	-	-	-	-	-	-

4. NOTĂRI, PROCESE, INTERDICȚII					5. OBSERVAȚII		
Tipul notării	Tip act	Nr. act / data	Emitent	Identificator entitate asociată	Imobil împrejmuit / neîmprejmuit	Imobil contestat / necontestat	Alte observații
-	-	-	-	-	Neîmprejmuit		



REGISTRUL CADASTRAL AL IMOBILELOR

ANEXA Nr. 2

UAT Mizil

Zonă cooperativizată/necooperativizată (Co)

Sector cadastral nr. 1

1. DESCRIEREA IMOBILULUI															
DATE TEREN										DATE CONSTRUCȚII					
Identificator teren	Adresă imobil	Număr cadastral	Nr. CF	Suprafața măsurată	Intrav. / extrav. I/E	Nr. top.	Nr. tarla	Nr. parcelă	Categorie folosință	Identificator construcție	Cod grupă destinație	Suprafața construită	Nr. niveluri	Nr. CF	Constr. cu acte (DA/NU)
25	1 - 13/23			3500	E		1	13/23	A						

2. PROPRIETATEA / POSESIA													
Titularul dreptului / posesiei			Proprietar=1 / Posesor=0	Data nașterii / CUI	Domiciliu / Sediul	Cota parte	Identificator entitate asociată	Cotă parte teren UI	Mod de dobândire	Act juridic			Obs. privitoare la proprietar
Nume / Denumire	Inițiala tatălui	Prenume								Tip act	Nr. act / data	Emitent	
ILIOIU		MARIA	1			1/1	Teren	Reconstituire	act administrativ	25 / 23.12.2003	CJPSDDPAT	Proprietar decedat.	

3. SARCINI / DEZMEMBRĂMINTE													
Titular			Data nașterii / CUI	Domiciliu / Sediul	Tipul sarcinii sau al dezmembrămintelor dreptului de proprietate	Cota parte	Identificator entitate asociată	Act juridic			Valoare ipotecă	Tip monedă	
Nume / Denumire	Inițiala tatălui	Prenume						Tip act	Nr. act / data	Emitent			
-	-	-	-	-	-	-	-	-	-	-	-	-	

4. NOTĂRI, PROCESE, INTERDICȚII					5. OBSERVAȚII			
Tipul notării	Tip act	Nr. act / data	Emitent	Identificator entitate asociată	Imobil împrejmuit / neîmprejmuit	Imobil contestat / necontestat	Alte observații	
-	-	-	-	-	Neîmprejmuit			



REGISTRUL CADASTRAL AL IMOBILELOR

ANEXA Nr. 2

UAT Mizil

Zonă cooperativizată/necooperativizată (Co)

Sector cadastral nr. 1

1. DESCRIEREA IMOBILULUI										DATE CONSTRUCȚII					
DATE TEREN										DATE CONSTRUCȚII					
Identificator teren	Adresă imobil	Număr cadastral	Nr. CF	Suprafața măsurată	Intrav. / extrav. I/E	Nr. top.	Nr. tarla	Nr. parcelă	Categorie folosință	Identificator construcție	Cod grupă destinație	Suprafața construită	Nr. niveluri	Nr. CF	Constr. cu acte (DA/NU)
26	1 - 13/24			5500	E		1	13/24	A						

2. PROPRIETATEA / POSESIA													
Titularul dreptului / posesiei			Proprietar=1 / Posesor=0	Data nașterii / CUI	Domiciliu / Sediul	Cota parte	Identificator entitate asociată	Cotă parte teren UI	Mod de dobândire	Act juridic			Obs. privitoare la proprietar
Nume / Denumire	Inițiala tatălui	Prenume								Tip act	Nr. act / data	Emitent	
ARDELEANU		ELENA	1			1/1	Teren		Reconstituire	act administrativ	24 / 23.12.2003	CJPSDDPAT	Proprietar decedat.

3. SARCINI / DEZMEMBRĂMINTE													
Titular			Data nașterii / CUI	Domiciliu / Sediul	Tipul sarcinii sau al dezmembrămintelor dreptului de proprietate	Cota parte	Identificator entitate asociată	Act juridic			Valoare ipotecă	Tip monedă	
Nume / Denumire	Inițiala tatălui	Prenume						Tip act	Nr. act / data	Emitent			
-	-	-	-	-	-	-	-	-	-	-	-	-	-

4. NOTĂRI, PROCESE, INTERDICȚII					5. OBSERVAȚII			
Tipul notării	Tip act	Nr. act / data	Emitent	Identificator entitate asociată	Imobil împrejmuit / neîmprejmuit	Imobil contestat / necontestat	Alte observații	
-	-	-	-	-	Neîmprejmuit			



REGISTRUL CADASTRAL AL IMOBILELOR

ANEXA Nr. 2

UAT Mizil

Zonă cooperativizată/necooperativizată (Co)

Sector cadastral nr. 1

1. DESCRIEREA IMOBILULUI										DATE CONSTRUCȚII					
DATE TEREN										DATE CONSTRUCȚII					
Identificator teren	Adresă imobil	Număr cadastral	Nr. CF	Suprafața măsurată	Intrav. / extrav. I/E	Nr. top.	Nr. tarla	Nr. parcelă	Categorie folosință	Identificator construcție	Cod grupă destinație	Suprafața construită	Nr. niveluri	Nr. CF	Constr. cu acte (DA/NU)
27	1 - 13/25			5000	E		1	13/25	A						

2. PROPRIETATEA / POSESIA										Act juridic			Obs. privitoare la proprietar
Titularul dreptului / posesiei			Proprietar=1 / Posesor=0	Data nașterii / CUI	Domiciliu / Sediul	Cota parte	Identificator entitate asociată	Cotă parte teren UI	Mod de dobândire	Tip act	Nr. act / data	Emitent	
Nume / Denumire	Inițiala tatălui	Prenume								Tip act	Nr. act / data	Emitent	
ARDELEANU		ILEANA	1	01.11.1929	Loc. Gura Vadului, Jud. PRAHOVA	1/1	Teren		Succesiune	act notarial	119 / 27.08.1999	BNP MARIA CALIN	

3. SARCINI / DEZMEMBRĂMINTE										Act juridic			Valoare ipotecă	Tip monedă
Titular			Data nașterii / CUI	Domiciliu / Sediul	Tipul sarcinii sau al dezmembrămintelor dreptului de proprietate	Cota parte	Identificator entitate asociată	Tip act	Nr. act / data	Emitent				
Nume / Denumire	Inițiala tatălui	Prenume						Tip act	Nr. act / data	Emitent				
-	-	-	-	-	-	-	-	-	-	-	-	-		

4. NOTĂRI, PROCESE, INTERDICȚII					5. OBSERVAȚII		
Tipul notării	Tip act	Nr. act / data	Emitent	Identificator entitate asociată	Imobil împrejmuit / neîmprejmuit	Imobil contestat / necontestat	Alte observații
-	-	-	-	-	Neîmprejmuit		



REGISTRUL CADASTRAL AL IMOBILELOR

ANEXA Nr. 2

UAT Mizil

Zonă cooperativizată/necooperativizată (Co)

Sector cadastral nr. 1

1. DESCRIEREA IMOBILULUI										DATE CONSTRUCȚII					
DATE TEREN										DATE CONSTRUCȚII					
Identificator teren	Adresă imobil	Număr cadastral	Nr. CF	Suprafața măsurată	Intrav. / extrav. I/E	Nr. top.	Nr. tarla	Nr. parcelă	Categorie folosință	Identificator construcție	Cod grupă destinație	Suprafața construită	Nr. niveluri	Nr. CF	Constr. cu acte (DA/NU)
28	1 - 13/26			2200	E		1	13/26	A						

2. PROPRIETATEA / POSESIA										Act juridic			Obs. privitoare la proprietar
Titularul dreptului / posesiei			Proprietar=1 / Posesor=0	Data nașterii / CUI	Domiciliu / Sediul	Cota parte	Identificator entitate asociată	Cotă parte teren UI	Mod de dobândire	Tip act	Nr. act / data	Emitent	
IONESCU		MARILENA								1			1/1
IRIMIA		GEORGETA	1		Proprietar decedat.								
IRIMIA		ION	1		Proprietar decedat.								
NEAGU		CONSTANTIN	1		Proprietar decedat.								
NEAGU		ELISABETA	1		Proprietar decedat.								
NEAGU		SOFICA	1		Proprietar decedat.								
SANDU		TRANDAFIR	1		Proprietar decedat.								

3. SARCINI / DEZMEMBRĂMINTE										Act juridic			Valoare ipotecă	Tip monedă
Titular			Data nașterii / CUI	Domiciliu / Sediul	Tipul sarcinii sau al dezmembrămintelor dreptului de proprietate	Cota parte	Identificator entitate asociată	Tip act	Nr. act / data	Emitent				
Nume / Denumire	Inițiala tatălui	Prenume												
-	-	-	-	-	-	-	-	-	-	-	-	-	-	

4. NOTĂRI, PROCESE, INTERDICȚII					5. OBSERVAȚII		
Tipul notării	Tip act	Nr. act / data	Emitent	Identificator entitate asociată	Imobil împrejmuit / neîmprejmuit	Imobil contestat / necontestat	Alte observații
-	-	-	-	-	Neîmprejmuit		



REGISTRUL CADASTRAL AL IMOBILELOR

ANEXA Nr. 2

UAT Mizil

Zonă cooperativizată/necooperativizată (Co)

Sector cadastral nr. 1

1. DESCRIEREA IMOBILULUI															
DATE TEREN										DATE CONSTRUCȚII					
Identificator teren	Adresă imobil	Număr cadastral	Nr. CF	Suprafața măsurată	Intrav. / extrav. I/E	Nr. top.	Nr. tarla	Nr. parcelă	Categorie folosință	Identificator construcție	Cod grupă destinație	Suprafața construită	Nr. niveluri	Nr. CF	Constr. cu acte (DA/NU)
29	1 - 13/27			3500	E		1	13/27	A						

2. PROPRIETATEA / POSESIA													
Titularul dreptului / posesiei			Proprietar=1 / Posesor=0	Data nașterii / CUI	Domiciliu / Sediul	Cota parte	Identificator entitate asociată	Cotă parte teren UI	Mod de dobândire	Act juridic			Obs. privitoare la proprietar
Nume / Denumire	Inițiala tatălui	Prenume								Tip act	Nr. act / data	Emitent	
CAPATOIU		MONICA	1	07.08.1971	Loc. Mizil, Str. Maior Ivanovici Aurel, Nr.18B, Jud. PRAHOVA	1/1	Teren		Hotărâre Judecătorească	acțiune în instanță	570 / 12.06.2014	JUDECATORIA MIZIL	

3. SARCINI / DEZMEMBRĂMINTE													
Titular			Data nașterii / CUI	Domiciliu / Sediul	Tipul sarcinii sau al dezmembrămintelor dreptului de proprietate	Cota parte	Identificator entitate asociată	Act juridic			Valoare ipotecă	Tip monedă	
Nume / Denumire	Inițiala tatălui	Prenume						Tip act	Nr. act / data	Emitent			
-	-	-	-	-	-	-	-	-	-	-	-	-	-

4. NOTĂRI, PROCESE, INTERDICȚII					5. OBSERVAȚII		
Tipul notării	Tip act	Nr. act / data	Emitent	Identificator entitate asociată	Imobil împrejmuit / neîmprejmuit	Imobil contestat / necontestat	Alte observații
-	-	-	-	-	Neîmprejmuit		



REGISTRUL CADASTRAL AL IMOBILELOR

ANEXA Nr. 2

UAT Mizil

Zonă cooperativizată/necooperativizată (Co)

Sector cadastral nr. 1

1. DESCRIEREA IMOBILULUI															
DATE TEREN										DATE CONSTRUCȚII					
Identificator teren	Adresă imobil	Număr cadastral	Nr. CF	Suprafața măsurată	Intrav. / extrav. I/E	Nr. top.	Nr. tarla	Nr. parcelă	Categorie folosință	Identificator construcție	Cod grupă destinație	Suprafața construită	Nr. niveluri	Nr. CF	Constr. cu acte (DA/NU)
30	1 - 13/27			4000	E		1	13/27	A						

2. PROPRIETATEA / POSESIA													
Titularul dreptului / posesiei			Proprietar=1 / Posesor=0	Data nașterii / CUI	Domiciliu / Sediul	Cota parte	Identificator entitate asociată	Cotă parte teren UI	Mod de dobândire	Act juridic			Obs. privitoare la proprietar
Nume / Denumire	Inițiala tatălui	Prenume								Tip act	Nr. act / data	Emitent	
POTEC		AURELIAN	1	20.04.1945	Loc. Persunari, Nr.245, Jud. PRAHOVA	1/1	Teren	Convenție	act notarial	235 / 13.12.1995	BNP MARIA CALIN		
POTEC		GEORGETA	1	25.02.1948	Loc. Persunari, Nr.245, Jud. PRAHOVA								

3. SARCINI / DEZMEMBRĂMINTE												
Titular			Data nașterii / CUI	Domiciliu / Sediul	Tipul sarcinii sau al dezmembrămintelor dreptului de proprietate	Cota parte	Identificator entitate asociată	Act juridic			Valoare ipotecă	Tip monedă
Nume / Denumire	Inițiala tatălui	Prenume						Tip act	Nr. act / data	Emitent		
-	-	-	-	-	-	-	-	-	-	-	-	-

4. NOTĂRI, PROCESE, INTERDICȚII					5. OBSERVAȚII		
Tipul notării	Tip act	Nr. act / data	Emitent	Identificator entitate asociată	Imobil împrejmuit / neîmprejmuit	Imobil contestat / necontestat	Alte observații
-	-	-	-	-	Neîmprejmuit		



REGISTRUL CADASTRAL AL IMOBILELOR

ANEXA Nr. 2

UAT Mizil

Zonă cooperativizată/necooperativizată (Co)

Sector cadastral nr. 1

1. DESCRIEREA IMOBILULUI															
DATE TEREN										DATE CONSTRUCȚII					
Identificator teren	Adresă imobil	Număr cadastral	Nr. CF	Suprafața măsurată	Intrav. / extrav. I/E	Nr. top.	Nr. tarla	Nr. parcelă	Categorie folosință	Identificator construcție	Cod grupă destinație	Suprafața construită	Nr. niveluri	Nr. CF	Constr. cu acte (DA/NU)
31	1 - 13/28			5000	E		1	13/28	A						

2. PROPRIETATEA / POSESIA													
Titularul dreptului / posesiei			Proprietar=1 / Posesor=0	Data nașterii / CUI	Domiciliu / Sediul	Cota parte	Identificator entitate asociată	Cotă parte teren UI	Mod de dobândire	Act juridic			Obs. privitoare la proprietar
Nume / Denumire	Inițiala tatălui	Prenume								Tip act	Nr. act / data	Emitent	
GEORGESCU		VICTORIA	1			1/1	Teren		Reconstituire	act administrativ	30 / 23.12.2003	CJPSDDPAT	Proprietar decedat.

3. SARCINI / DEZMEMBRĂMINTE													
Titular			Data nașterii / CUI	Domiciliu / Sediul	Tipul sarcinii sau al dezmembrămintelor dreptului de proprietate	Cota parte	Identificator entitate asociată	Act juridic			Valoare ipotecă	Tip monedă	
Nume / Denumire	Inițiala tatălui	Prenume						Tip act	Nr. act / data	Emitent			
-	-	-	-	-	-	-	-	-	-	-	-	-	-

4. NOTĂRI, PROCESE, INTERDICȚII					5. OBSERVAȚII			
Tipul notării	Tip act	Nr. act / data	Emitent	Identificator entitate asociată	Imobil împrejmuit / neîmprejmuit	Imobil contestat / necontestat	Alte observații	
-	-	-	-	-	Neîmprejmuit			



REGISTRUL CADASTRAL AL IMOBILELOR

ANEXA Nr. 2

UAT Mizil

Zonă cooperativizată/necooperativizată (Co)

Sector cadastral nr. 1

1. DESCRIEREA IMOBILULUI															
DATE TEREN										DATE CONSTRUCȚII					
Identificator teren	Adresă imobil	Număr cadastral	Nr. CF	Suprafața măsurată	Intrav. / extrav. I/E	Nr. top.	Nr. tarla	Nr. parcelă	Categorie folosință	Identificator construcție	Cod grupă destinație	Suprafața construită	Nr. niveluri	Nr. CF	Constr. cu acte (DA/NU)
32	1 - 13/29			3400	E		1	13/29	A						

2. PROPRIETATEA / POSESIA													
Titularul dreptului / posesiei			Proprietar=1 / Posesor=0	Data nașterii / CUI	Domiciliu / Sediul	Cota parte	Identificator entitate asociată	Cotă parte teren UI	Mod de dobândire	Act juridic			Obs. privitoare la proprietar
Nume / Denumire	Inițiala tatălui	Prenume								Tip act	Nr. act / data	Emitent	
BALAN		CONSTANTA	1			1/1	Teren	Reconstituire	act administrativ	26 / 23.12.2003	CJPSDDPAT	Proprietar decedat.	
DUMITRU		NICOLAE	1		Proprietar decedat.								
NISTOR		GHEORGHE	1		Proprietar decedat.								

3. SARCINI / DEZMEMBRĂMINTE												
Titular			Data nașterii / CUI	Domiciliu / Sediul	Tipul sarcinii sau al dezmembrămintelor dreptului de proprietate	Cota parte	Identificator entitate asociată	Act juridic			Valoare ipotecă	Tip monedă
Nume / Denumire	Inițiala tatălui	Prenume						Tip act	Nr. act / data	Emitent		
-	-	-	-	-	-	-	-	-	-	-	-	-

4. NOTĂRI, PROCESE, INTERDICȚII					5. OBSERVAȚII		
Tipul notării	Tip act	Nr. act / data	Emitent	Identificator entitate asociată	Imobil împrejmuit / neîmprejmuit	Imobil contestat / necontestat	Alte observații
-	-	-	-	-	Neîmprejmuit		



REGISTRUL CADASTRAL AL IMOBILELOR

ANEXA Nr. 2

UAT Mizil

Zonă cooperativizată/necooperativizată (Co)

Sector cadastral nr. 1

1. DESCRIEREA IMOBILULUI															
DATE TEREN										DATE CONSTRUCȚII					
Identificator teren	Adresă imobil	Număr cadastral	Nr. CF	Suprafața măsurată	Intrav. / extrav. I/E	Nr. top.	Nr. tarla	Nr. parcelă	Categorie folosință	Identificator construcție	Cod grupă destinație	Suprafața construită	Nr. niveluri	Nr. CF	Constr. cu acte (DA/NU)
33	1 - 13/30			7500	E		1	13/30	A						

2. PROPRIETATEA / POSESIA													
Titularul dreptului / posesiei			Proprietar=1 / Posesor=0	Data nașterii / CUI	Domiciliu / Sediul	Cota parte	Identificator entitate asociată	Cotă parte teren UI	Mod de dobândire	Act juridic			Obs. privitoare la proprietar
Nume / Denumire	Inițiala tatălui	Prenume								Tip act	Nr. act / data	Emitent	
CRISTESCU		FRUSINA	1			1/1	Teren		Reconstituire	act administrativ	18 / 23.12.2003	CJPSDDPAT	Proprietar decedat.
ENACHE		DUMITRU	1		Proprietar decedat.								
ENACHE		LUCIAN	1		Proprietar decedat.								

3. SARCINI / DEZMEMBRĂMINTE												
Titular			Data nașterii / CUI	Domiciliu / Sediul	Tipul sarcinii sau al dezmembrămintelor dreptului de proprietate	Cota parte	Identificator entitate asociată	Act juridic			Valoare ipotecă	Tip monedă
Nume / Denumire	Inițiala tatălui	Prenume						Tip act	Nr. act / data	Emitent		
-	-	-	-	-	-	-	-	-	-	-	-	-

4. NOTĂRI, PROCESE, INTERDICȚII					5. OBSERVAȚII		
Tipul notării	Tip act	Nr. act / data	Emitent	Identificator entitate asociată	Imobil împrejmuit / neîmprejmuit	Imobil contestat / necontestat	Alte observații
-	-	-	-	-	Neîmprejmuit		



REGISTRUL CADASTRAL AL IMOBILELOR

ANEXA Nr. 2

UAT Mizil

Zonă cooperativizată/necooperativizată (Co)

Sector cadastral nr. 1

1. DESCRIEREA IMOBILULUI															
DATE TEREN										DATE CONSTRUCȚII					
Identificator teren	Adresă imobil	Număr cadastral	Nr. CF	Suprafața măsurată	Intrav. / extrav. I/E	Nr. top.	Nr. tarla	Nr. parcelă	Categorie folosință	Identificator construcție	Cod grupă destinație	Suprafața construită	Nr. niveluri	Nr. CF	Constr. cu acte (DA/NU)
34	1 - 13/31			6000	E		1	13/31	A						

2. PROPRIETATEA / POSESIA													
Titularul dreptului / posesiei			Proprietar=1 / Posesor=0	Data nașterii / CUI	Domiciliu / Sediul	Cota parte	Identificator entitate asociată	Cotă parte teren UI	Mod de dobândire	Act juridic			Obs. privitoare la proprietar
Nume / Denumire	Inițiala tatălui	Prenume								Tip act	Nr. act / data	Emitent	
GHICA		BOGDAN	1			1/1	Teren		Reconstituire	act administrativ	28 / 23.12.2003	CJPSDDPAT	Proprietar decedat.
GHICA		VASILE	1										Proprietar decedat.

3. SARCINI / DEZMEMBRĂMINTE												
Titular			Data nașterii / CUI	Domiciliu / Sediul	Tipul sarcinii sau al dezmembrămintelor dreptului de proprietate	Cota parte	Identificator entitate asociată	Act juridic			Valoare ipotecă	Tip monedă
Nume / Denumire	Inițiala tatălui	Prenume						Tip act	Nr. act / data	Emitent		
-	-	-	-	-	-	-	-	-	-	-	-	-

4. NOTĂRI, PROCESE, INTERDICȚII					5. OBSERVAȚII		
Tipul notării	Tip act	Nr. act / data	Emitent	Identificator entitate asociată	Imobil împrejmuit/ neîmprejmuit	Imobil contestat/ necontestat	Alte observații
-	-	-	-	-	Neîmprejmuit		



REGISTRUL CADASTRAL AL IMOBILELOR

ANEXA Nr. 2

UAT Mizil

Zonă cooperativizată/necooperativizată (Co)

Sector cadastral nr. 1

1. DESCRIEREA IMOBILULUI																
DATE TEREN										DATE CONSTRUCȚII						
Identificator teren	Adresă imobil		Număr cadastral	Nr. CF	Suprafața măsurată	Intrav. / extrav. I/E	Nr. top.	Nr. tarla	Nr. parcelă	Categorie folosință	Identificator construcție	Cod grupă destinație	Suprafața construită	Nr. niveluri	Nr. CF	Constr. cu acte (DA/NU)
35	1 - 13/32				5500	E		1	13/32	A						

2. PROPRIETATEA / POSESIA													
Titularul dreptului / posesiei			Proprietar=1 / Posesor=0	Data nașterii / CUI	Domiciliu / Sediu	Cota parte	Identificator entitate asociată	Cotă parte teren UI	Mod de dobândire	Act juridic			Obs. privitoare la proprietar
Nume / Denumire	Inițiala tatălui	Prenume								Tip act	Nr. act / data	Emitent	
POPOACE		GHEORGHE	1			1/1	Teren		Reconstituire	act administrativ	69509 / 05.05.1997	CJPSDDPAT	Proprietar decedat.

3. SARCINI / DEZMEMBRĂMINTE													
Titular			Data nașterii / CUI	Domiciliu / Sediu	Tipul sarcinii sau al dezmembrămintelor dreptului de proprietate	Cota parte	Identificator entitate asociată	Act juridic			Valoare ipotecă	Tip monedă	
Nume / Denumire	Inițiala tatălui	Prenume						Tip act	Nr. act / data	Emitent			
-	-	-	-	-	-	-	-	-	-	-	-	-	-

4. NOTĂRI, PROCESE, INTERDICȚII					5. OBSERVAȚII			
Tipul notării	Tip act	Nr. act / data	Emitent	Identificator entitate asociată	Imobil împrejmuit / neîmprejmuit	Imobil contestat / necontestat	Alte observații	
-	-	-	-	-	Neîmprejmuit			



REGISTRUL CADASTRAL AL IMOBILELOR

ANEXA Nr. 2

UAT Mizil

Zonă cooperativizată/necooperativizată (Co)

Sector cadastral nr. 1

1. DESCRIEREA IMOBILULUI															
DATE TEREN										DATE CONSTRUCȚII					
Identificator teren	Adresă imobil	Număr cadastral	Nr. CF	Suprafața măsurată	Intrav. / extrav. I/E	Nr. top.	Nr. tarla	Nr. parcelă	Categorie folosință	Identificator construcție	Cod grupă destinație	Suprafața construită	Nr. niveluri	Nr. CF	Constr. cu acte (DA/NU)
36	1 - 13/33			3500	E		1	13/33	A						

2. PROPRIETATEA / POSESIA													
Titularul dreptului / posesiei			Proprietar=1 / Posesor=0	Data nașterii / CUI	Domiciliu / Sediul	Cota parte	Identificator entitate asociată	Cotă parte teren UI	Mod de dobândire	Act juridic			Obs. privitoare la proprietar
Nume / Denumire	Inițiala tatălui	Prenume								Tip act	Nr. act / data	Emitent	
BRANESCU		GHEORGHE	1			1/1	Teren		Reconstituire	act administrativ	82 / 04.08.2006	CJPSDDPAT	Proprietar decedat.
BRANESCU		HARALAMBIE	1		Proprietar decedat.								
LEANCA		ARGENTINA	1		Proprietar decedat.								

3. SARCINI / DEZMEMBRĂMINTE												
Titular			Data nașterii / CUI	Domiciliu / Sediul	Tipul sarcinii sau al dezmembrămintelor dreptului de proprietate	Cota parte	Identificator entitate asociată	Act juridic			Valoare ipotecă	Tip monedă
Nume / Denumire	Inițiala tatălui	Prenume						Tip act	Nr. act / data	Emitent		
-	-	-	-	-	-	-	-	-	-	-	-	-

4. NOTĂRI, PROCESE, INTERDICȚII					5. OBSERVAȚII		
Tipul notării	Tip act	Nr. act / data	Emitent	Identificator entitate asociată	Imobil împrejmuit / neîmprejmuit	Imobil contestat / necontestat	Alte observații
-	-	-	-	-	Neîmprejmuit		



REGISTRUL CADASTRAL AL IMOBILELOR

ANEXA Nr. 2

UAT Mizil

Zonă cooperativizată/necooperativizată (Co)

Sector cadastral nr. 1

1. DESCRIEREA IMOBILULUI															
DATE TEREN										DATE CONSTRUCȚII					
Identificator teren	Adresă imobil	Număr cadastral	Nr. CF	Suprafața măsurată	Intrav. / extrav. I/E	Nr. top.	Nr. tarla	Nr. parcelă	Categorie folosință	Identificator construcție	Cod grupă destinație	Suprafața construită	Nr. niveluri	Nr. CF	Constr. cu acte (DA/NU)
37	1 - 13/34			2900	E		1	13/34	A						

2. PROPRIETATEA / POSESIA													
Titularul dreptului / posesiei			Proprietar=1 / Posesor=0	Data nașterii / CUI	Domiciliu / Sediul	Cota parte	Identificator entitate asociată	Cotă parte teren UI	Mod de dobândire	Act juridic			Obs. privitoare la proprietar
Nume / Denumire	Inițiala tatălui	Prenume								Tip act	Nr. act / data	Emitent	
BRATU		NICOLAE	1			1/1	Teren		Reconstituire	act administrativ	97 / 20.03.2007	CJPSDDPAT	Proprietar decedat.

3. SARCINI / DEZMEMBRĂMINTE													
Titular			Data nașterii / CUI	Domiciliu / Sediul	Tipul sarcinii sau al dezmembrămintelor dreptului de proprietate	Cota parte	Identificator entitate asociată	Act juridic			Valoare ipotecă	Tip monedă	
Nume / Denumire	Inițiala tatălui	Prenume						Tip act	Nr. act / data	Emitent			
-	-	-	-	-	-	-	-	-	-	-	-	-	-

4. NOTĂRI, PROCESE, INTERDICȚII					5. OBSERVAȚII		
Tipul notării	Tip act	Nr. act / data	Emitent	Identificator entitate asociată	Imobil împrejmuit / neîmprejmuit	Imobil contestat / necontestat	Alte observații
-	-	-	-	-	Neîmprejmuit		



REGISTRUL CADASTRAL AL IMOBILELOR

ANEXA Nr. 2

UAT Mizil

Zonă cooperativizată/necooperativizată (Co)

Sector cadastral nr. 1

1. DESCRIEREA IMOBILULUI															
DATE TEREN										DATE CONSTRUCȚII					
Identificator teren	Adresă imobil	Număr cadastral	Nr. CF	Suprafața măsurată	Intrav. / extrav. I/E	Nr. top.	Nr. tarla	Nr. parcelă	Categorie folosință	Identificator construcție	Cod grupă destinație	Suprafața construită	Nr. niveluri	Nr. CF	Constr. cu acte (DA/NU)
38	1 - 13/35			7700	E		1	13/35	A						

2. PROPRIETATEA / POSESIA													
Titularul dreptului / posesiei			Proprietar=1 / Posesor=0	Data nașterii / CUI	Domiciliu / Sediul	Cota parte	Identificator entitate asociată	Cotă parte teren UI	Mod de dobândire	Act juridic			Obs. privitoare la proprietar
Nume / Denumire	Inițiala tatălui	Prenume								Tip act	Nr. act / data	Emitent	
ROMANICIU		ALEXANDRU	1	02.06.1931	Loc. Neidentificata, Jud. PRAHOVA	1/1	Teren		Reconstituire	act administrativ	73201 / 03.05.2005	CJPSDDPAT	

3. SARCINI / DEZMEMBRĂMINTE													
Titular			Data nașterii / CUI	Domiciliu / Sediul	Tipul sarcinii sau al dezmembrămintelor dreptului de proprietate	Cota parte	Identificator entitate asociată	Act juridic			Valoare ipotecă	Tip monedă	
Nume / Denumire	Inițiala tatălui	Prenume						Tip act	Nr. act / data	Emitent			
-	-	-	-	-	-	-	-	-	-	-	-	-	-

4. NOTĂRI, PROCESE, INTERDICȚII					5. OBSERVAȚII			
Tipul notării	Tip act	Nr. act / data	Emitent	Identificator entitate asociată	Imobil împrejmuit / neîmprejmuit	Imobil contestat / necontestat	Alte observații	
-	-	-	-	-	Neîmprejmuit			



REGISTRUL CADASTRAL AL IMOBILELOR

ANEXA Nr. 2

UAT Mizil

Zonă cooperativizată/necooperativizată (Co)

Sector cadastral nr. 1

1. DESCRIEREA IMOBILULUI															
DATE TEREN										DATE CONSTRUCȚII					
Identificator teren	Adresă imobil	Număr cadastral	Nr. CF	Suprafața măsurată	Intrav. / extrav. I/E	Nr. top.	Nr. tarla	Nr. parcelă	Categorie folosință	Identificator construcție	Cod grupă destinație	Suprafața construită	Nr. niveluri	Nr. CF	Constr. cu acte (DA/NU)
39	1 - 13/36			3700	E		1	13/36	A						

2. PROPRIETATEA / POSESIA													
Titularul dreptului / posesiei			Proprietar=1 / Posesor=0	Data nașterii / CUI	Domiciliu / Sediu	Cota parte	Identificator entitate asociată	Cotă parte teren UI	Mod de dobândire	Act juridic			Obs. privitoare la proprietar
Nume / Denumire	Inițiala tatălui	Prenume								Tip act	Nr. act / data	Emitent	
ORAS MIZIL			1	15562570	Loc. Mizil, Bdul. Unirii, Nr.14, Jud. PRAHOVA	1/1	Teren		Lege	act administrativ	25347 / 19.09.2016	PRIMARIA ORAS MIZIL	

3. SARCINI / DEZMEMBRĂMINTE												
Titular			Data nașterii / CUI	Domiciliu / Sediu	Tipul sarcinii sau al dezmembrămintelor dreptului de proprietate	Cota parte	Identificator entitate asociată	Act juridic			Valoare ipotecă	Tip monedă
Nume / Denumire	Inițiala tatălui	Prenume						Tip act	Nr. act / data	Emitent		
-	-	-	-	-	-	-	-	-	-	-	-	-

4. NOTĂRI, PROCESE, INTERDICȚII					5. OBSERVAȚII		
Tipul notării	Tip act	Nr. act / data	Emitent	Identificator entitate asociată	Imobil împrejmuit / neîmprejmuit	Imobil contestat / necontestat	Alte observații
-	-	-	-	-	Neîmprejmuit		



REGISTRUL CADASTRAL AL IMOBILELOR

ANEXA Nr. 2

UAT Mizil

Zonă cooperativizată/necooperativizată (Co)


Sector cadastral nr. 1

1. DESCRIEREA IMOBILULUI															
DATE TEREN										DATE CONSTRUCȚII					
Identificator teren	Adresă imobil	Număr cadastral	Nr. CF	Suprafața măsurată	Intrav. / extrav. I/E	Nr. top.	Nr. tarla	Nr. parcelă	Categorie folosință	Identificator construcție	Cod grupă destinație	Suprafața construită	Nr. niveluri	Nr. CF	Constr. cu acte (DA/NU)
40	1 - 13/38			2700	E		1	13/38	A						

2. PROPRIETATEA / POSESIA													
Titularul dreptului / posesiei			Proprietar=1 / Posesor=0	Data nașterii / CUI	Domiciliu / Sediul	Cota parte	Identificator entitate asociată	Cotă parte teren UI	Mod de dobândire	Act juridic			Obs. privitoare la proprietar
Nume / Denumire	Inițiala tatălui	Prenume								Tip act	Nr. act / data	Emitent	
CARSTESCU		CONSTANTIN	1	10.03.1939	Loc. Neidentificata, Jud. PRAHOVA	1/1	Teren		Reconstituire	act administrativ	80 / 13.07.2006	CJPSDDPAT	

3. SARCINI / DEZMEMBRĂMINTE													
Titular			Data nașterii / CUI	Domiciliu / Sediul	Tipul sarcinii sau al dezmembrămintelor dreptului de proprietate	Cota parte	Identificator entitate asociată	Act juridic			Valoare ipotecă	Tip monedă	
Nume / Denumire	Inițiala tatălui	Prenume						Tip act	Nr. act / data	Emitent			
-	-	-	-	-	-	-	-	-	-	-	-	-	-

4. NOTĂRI, PROCESE, INTERDICȚII					5. OBSERVAȚII			
Tipul notării	Tip act	Nr. act / data	Emitent	Identificator entitate asociată	Imobil împrejmuit / neîmprejmuit	Imobil contestat / necontestat	Alte observații	
-	-	-	-	-	Neîmprejmuit			



REGISTRUL CADASTRAL AL IMOBILELOR

ANEXA Nr. 2

UAT Mizil

Zonă cooperativizată/necooperativizată (Co)


Sector cadastral nr. 1

1. DESCRIEREA IMOBILULUI																
DATE TEREN										DATE CONSTRUCȚII						
Identificator teren	Adresă imobil		Număr cadastral	Nr. CF	Suprafața măsurată	Intrav. / extrav. I/E	Nr. top.	Nr. tarla	Nr. parcelă	Categorie folosință	Identificator construcție	Cod grupă destinație	Suprafața construită	Nr. niveluri	Nr. CF	Constr. cu acte (DA/NU)
41	1 - 13/39				1700	E		1	13/39	A						

2. PROPRIETATEA / POSESIA													
Titularul dreptului / posesiei			Proprietar=1 / Posesor=0	Data nașterii / CUI	Domiciliu / Sediul	Cota parte	Identificator entitate asociată	Cotă parte teren UI	Mod de dobândire	Act juridic			Obs. privitoare la proprietar
Nume / Denumire	Inițiala tatălui	Prenume								Tip act	Nr. act / data	Emitent	
BRANDUSA		GHEORGHE	1	22.06.1927		1/1	Teren		Reconstituire	act administrativ	59 / 19.01.2006	CJPSDDPAT	Proprietar decedat.

3. SARCINI / DEZMEMBRĂMINTE												
Titular			Data nașterii / CUI	Domiciliu / Sediul	Tipul sarcinii sau al dezmembrămintelor dreptului de proprietate	Cota parte	Identificator entitate asociată	Act juridic			Valoare ipotecă	Tip monedă
Nume / Denumire	Inițiala tatălui	Prenume						Tip act	Nr. act / data	Emitent		
-	-	-	-	-	-	-	-	-	-	-	-	-

4. NOTĂRI, PROCESE, INTERDICȚII					5. OBSERVAȚII		
Tipul notării	Tip act	Nr. act / data	Emitent	Identificator entitate asociată	Imobil împrejmuit / neîmprejmuit	Imobil contestat / necontestat	Alte observații
-	-	-	-	-	Neîmprejmuit		



REGISTRUL CADASTRAL AL IMOBILELOR

ANEXA Nr. 2

UAT Mizil

Zonă cooperativizată/necooperativizată (Co)

Sector cadastral nr. 1

1. DESCRIEREA IMOBILULUI										DATE CONSTRUCȚII					
DATE TEREN										DATE CONSTRUCȚII					
Identificator teren	Adresă imobil	Număr cadastral	Nr. CF	Suprafața măsurată	Intrav. / extrav. I/E	Nr. top.	Nr. tarla	Nr. parcelă	Categorie folosită	Identificator construcție	Cod grupă destinație	Suprafața construită	Nr. niveluri	Nr. CF	Constr. cu acte (DA/NU)
42	1 - 13/40			3222	E		1	13/40	A						

2. PROPRIETATEA / POSESIA										Act juridic			Obs. privitoare la proprietar
Titularul dreptului / posesiei			Proprietar=1 / Posesor=0	Data nașterii / CUI	Domiciliu / Sediul	Cota parte	Identificator entitate asociată	Cotă parte teren UI	Mod de dobândire	Tip act	Nr. act / data	Emitent	
Nume / Denumire	Inițiala tatălui	Prenume								Tip act	Nr. act / data	Emitent	
ORAS MIZIL			1	15562570	Loc. Mizil, Bdul. Unirii, Nr.14, Jud. PRAHOVA	1/1	Teren		Lege	act administrativ	25347 / 19.09.2016	PRIMARIA ORAS MIZIL	

3. SARCINI / DEZMEMBRĂMINTE										Act juridic			Valoare ipotecă	Tip monedă
Titular			Data nașterii / CUI	Domiciliu / Sediul	Tipul sarcinii sau al dezmembrămintelor dreptului de proprietate	Cota parte	Identificator entitate asociată	Tip act	Nr. act / data	Emitent				
Nume / Denumire	Inițiala tatălui	Prenume						Tip act	Nr. act / data	Emitent				
-	-	-	-	-	-	-	-	-	-	-	-	-		

4. NOTĂRI, PROCESE, INTERDICȚII					5. OBSERVAȚII		
Tipul notării	Tip act	Nr. act / data	Emitent	Identificator entitate asociată	Imobil împrejmuit / neîmprejmuit	Imobil contestat / necontestat	Alte observații
-	-	-	-	-	Neîmprejmuit		



REGISTRUL CADASTRAL AL IMOBILELOR

ANEXA Nr. 2

UAT Mizil

Zonă cooperativizată/necooperativizată (Co)

Sector cadastral nr. 1

1. DESCRIEREA IMOBILULUI															
DATE TEREN										DATE CONSTRUCȚII					
Identificator teren	Adresă imobil	Număr cadastral	Nr. CF	Suprafața măsurată	Intrav. / extrav. I/E	Nr. top.	Nr. tarla	Nr. parcelă	Categorie folosință	Identificator construcție	Cod grupă destinație	Suprafața construită	Nr. niveluri	Nr. CF	Constr. cu acte (DA/NU)
43	1 - De 3			1464	E		1	De 3	DR						

2. PROPRIETATEA / POSESIA													
Titularul dreptului / posesiei			Proprietar=1 / Posesor=0	Data nașterii / CUI	Domiciliu / Sediu	Cota parte	Identificator entitate asociată	Cotă parte teren UI	Mod de dobândire	Act juridic			Obs. privitoare la proprietar
Nume / Denumire	Inițiala tatălui	Prenume								Tip act	Nr. act / data	Emitent	
ORAS MIZIL			1	15562570	Loc. Mizil, Bdul. Unirii, Nr.14, Jud. PRAHOVA	1/1	Teren		Lege	act administrativ	25355 / 19.09.2016	PRIMARIA ORAS MIZIL	

3. SARCINI / DEZMEMBRĂMINTE													
Titular			Data nașterii / CUI	Domiciliu / Sediu	Tipul sarcinii sau al dezmembrămintelor dreptului de proprietate	Cota parte	Identificator entitate asociată	Act juridic			Valoare ipotecă	Tip monedă	
Nume / Denumire	Inițiala tatălui	Prenume						Tip act	Nr. act / data	Emitent			
-	-	-	-	-	-	-	-	-	-	-	-	-	-

4. NOTĂRI, PROCESE, INTERDICȚII					5. OBSERVAȚII		
Tipul notării	Tip act	Nr. act/ data	Emitent	Identificator entitate asociată	Imobil împrejmuit/ neîmprejmuit	Imobil contestat/ necontestat	Alte observații
-	-	-	-	-	Neîmprejmuit		



REGISTRUL CADASTRAL AL IMOBILELOR

ANEXA Nr. 2

UAT Mizil

Zonă cooperativizată/necooperativizată (Co)

Sector cadastral nr. 1

1. DESCRIEREA IMOBILULUI															
DATE TEREN										DATE CONSTRUCȚII					
Identificator teren	Adresă imobil	Număr cadastral	Nr. CF	Suprafața măsurată	Intrav. / extrav. I/E	Nr. top.	Nr. tarla	Nr. parcelă	Categorie folosință	Identificator construcție	Cod grupă destinație	Suprafața construită	Nr. niveluri	Nr. CF	Constr. cu acte (DA/NU)
44	1 - DE18			3783	E		1	DE18	DR						

2. PROPRIETATEA / POSESIA													
Titularul dreptului / posesiei			Proprietar=1 / Posesor=0	Data nașterii / CUI	Domiciliu / Sediul	Cota parte	Identificator entitate asociată	Cotă parte teren UI	Mod de dobândire	Act juridic			Obs. privitoare la proprietar
Nume / Denumire	Inițiala tatălui	Prenume								Tip act	Nr. act / data	Emitent	
ORAS MIZIL			1	15562570	Loc. Mizil, Bdul. Unirii, Nr.14, Jud. PRAHOVA	1/1	Teren		Lege	act administrativ	114 / 26.08.2010	CONSILIUL LOCAL MIZIL	

3. SARCINI / DEZMEMBRĂMINTE													
Titular			Data nașterii / CUI	Domiciliu / Sediul	Tipul sarcinii sau al dezmembrămintelor dreptului de proprietate	Cota parte	Identificator entitate asociată	Act juridic			Valoare ipotecă	Tip monedă	
Nume / Denumire	Inițiala tatălui	Prenume						Tip act	Nr. act / data	Emitent			
-	-	-	-	-	-	-	-	-	-	-	-	-	-

4. NOTĂRI, PROCESE, INTERDICȚII					5. OBSERVAȚII		
Tipul notării	Tip act	Nr. act / data	Emitent	Identificator entitate asociată	Imobil împrejmuit / neîmprejmuit	Imobil contestat / necontestat	Alte observații
-	-	-	-	-	Neîmprejmuit		



REGISTRUL CADASTRAL AL IMOBILELOR

ANEXA Nr. 2

UAT Mizil

Zonă cooperativizată/necooperativizată (Co)

Sector cadastral nr. 1

1. DESCRIEREA IMOBILULUI															
DATE TEREN										DATE CONSTRUCȚII					
Identificator teren	Adresă imobil	Număr cadastral	Nr. CF	Suprafața măsurată	Intrav. / extrav. I/E	Nr. top.	Nr. tarla	Nr. parcelă	Categorie folosință	Identificator construcție	Cod grupă destinație	Suprafața construită	Nr. niveluri	Nr. CF	Constr. cu acte (DA/NU)
45	1 - CN48			3152	E		1	CN48	HR						

2. PROPRIETATEA / POSESIA													
Titularul dreptului / posesiei			Proprietar=1 / Posesor=0	Data nașterii / CUI	Domiciliu / Sediul	Cota parte	Identificator entitate asociată	Cotă parte teren UI	Mod de dobândire	Act juridic			Obs. privitoare la proprietar
Nume / Denumire	Inițiala tatălui	Prenume								Tip act	Nr. act / data	Emitent	
ORAS MIZIL			1	15562570	Loc. Mizil, Bdul. Unirii, Nr.14, Jud. PRAHOVA	1/1	Teren	Lege	act administrativ	25355 / 19.09.2016	PRIMARIA ORAS MIZIL		

3. SARCINI / DEZMEMBRĂMINTE												
Titular			Data nașterii / CUI	Domiciliu / Sediul	Tipul sarcinii sau al dezmembrămintelor dreptului de proprietate	Cota parte	Identificator entitate asociată	Act juridic			Valoare ipotecă	Tip monedă
Nume / Denumire	Inițiala tatălui	Prenume						Tip act	Nr. act / data	Emitent		
-	-	-	-	-	-	-	-	-	-	-	-	-

4. NOTĂRI, PROCESE, INTERDICȚII					5. OBSERVAȚII		
Tipul notării	Tip act	Nr. act / data	Emitent	Identificator entitate asociată	Imobil împrejmuit / neîmprejmuit	Imobil contestat / necontestat	Alte observații
-	-	-	-	-	Neîmprejmuit		



REGISTRUL CADASTRAL AL IMOBILELOR

ANEXA Nr. 2

UAT Mizil

Zonă cooperativizată/necooperativizată (Co)

Sector cadastral nr. 1

1. DESCRIEREA IMOBILULUI															
DATE TEREN										DATE CONSTRUCȚII					
Identificator teren	Adresă imobil	Număr cadastral	Nr. CF	Suprafața măsurată	Intrav. / extrav. I/E	Nr. top.	Nr. tarla	Nr. parcelă	Categorie folosință	Identificator construcție	Cod grupă destinație	Suprafața construită	Nr. niveluri	Nr. CF	Constr. cu acte (DA/NU)
46	1 - De 13/41			5903	E		1	De 13/41	DR						

2. PROPRIETATEA / POSESIA													
Titularul dreptului / posesiei			Proprietar=1 / Posesor=0	Data nașterii / CUI	Domiciliu / Sediul	Cota parte	Identificator entitate asociată	Cotă parte teren UI	Mod de dobândire	Act juridic			Obs. privitoare la proprietar
Nume / Denumire	Inițiala tatălui	Prenume								Tip act	Nr. act / data	Emitent	
ORAS MIZIL			1	15562570	Loc. Mizil, Bdul. Unirii, Nr.14, Jud. PRAHOVA	1/1	Teren		Lege	act administrativ	25355 / 19.09.2016	PRIMARIA ORAS MIZIL	

3. SARCINI / DEZMEMBRĂMINTE													
Titular			Data nașterii / CUI	Domiciliu / Sediul	Tipul sarcinii sau al dezmembrămintelor dreptului de proprietate	Cota parte	Identificator entitate asociată	Act juridic			Valoare ipotecă	Tip monedă	
Nume / Denumire	Inițiala tatălui	Prenume						Tip act	Nr. act / data	Emitent			
-	-	-	-	-	-	-	-	-	-	-	-	-	-

4. NOTĂRI, PROCESE, INTERDICȚII					5. OBSERVAȚII		
Tipul notării	Tip act	Nr. act / data	Emitent	Identificator entitate asociată	Imobil împrejmuit/ neîmprejmuit	Imobil contestat/ necontestat	Alte observații
-	-	-	-	-	Neîmprejmuit		



REGISTRUL CADASTRAL AL IMOBILELOR

ANEXA Nr. 2

UAT Mizil

Zonă cooperativizată/necooperativizată (Co)

Sector cadastral nr. 1

1. DESCRIEREA IMOBILULUI										DATE CONSTRUCȚII					
DATE TEREN										DATE CONSTRUCȚII					
Identificator teren	Adresă imobil	Număr cadastral	Nr. CF	Suprafața măsurată	Intrav. / extrav. I/E	Nr. top.	Nr. tarla	Nr. parcelă	Categorie folosință	Identificator construcție	Cod grupă destinație	Suprafața construită	Nr. niveluri	Nr. CF	Constr. cu acte (DA/NU)
47	4 - 48/1			16408	E		4	48/1	A						

2. PROPRIETATEA / POSESIA													
Titularul dreptului / posesiei			Proprietar=1 / Posesor=0	Data nașterii / CUI	Domiciliu / Sediul	Cota parte	Identificator entitate asociată	Cotă parte teren UI	Mod de dobândire	Act juridic			Obs. privitoare la proprietar
Nume / Denumire	Inițiala tatălui	Prenume								Tip act	Nr. act / data	Emitent	
MARICA		ELENA	1	16.09.1947	Loc. Buzau, Careu. Episcopiei, Bl.A6, Et.3, Ap.14, Jud. BUZĂU	1/1	Teren	Succesiune	act notarial	3 / 25.01.2013	BNP HURDUC PETRE VIOREL		
MATULESCU		STELIANA	1	27.03.1950	Loc. Bucuresti Sectorul 3, Al. Barajul Rovinari, Nr.14, Jud. MUNICIPIUL BUCUREȘTI								

3. SARCINI / DEZMEMBRĂMINTE												
Titular			Data nașterii / CUI	Domiciliu / Sediul	Tipul sarcinii sau al dezmembrămintelor dreptului de proprietate	Cota parte	Identificator entitate asociată	Act juridic			Valoare ipotecă	Tip monedă
Nume / Denumire	Inițiala tatălui	Prenume						Tip act	Nr. act / data	Emitent		
-	-	-	-	-	-	-	-	-	-	-	-	-

4. NOTĂRI, PROCESE, INTERDICȚII					5. OBSERVAȚII		
Tipul notării	Tip act	Nr. act / data	Emitent	Identificator entitate asociată	Imobil împrejmuit / neîmprejmuit	Imobil contestat / necontestat	Alte observații
-	-	-	-	-	Neîmprejmuit		



REGISTRUL CADASTRAL AL IMOBILELOR

ANEXA Nr. 2

UAT Mizil

Zonă cooperativizată/necooperativizată (Co)

Sector cadastral nr. 1

1. DESCRIEREA IMOBILULUI															
DATE TEREN										DATE CONSTRUCȚII					
Identificator teren	Adresă imobil	Număr cadastral	Nr. CF	Suprafața măsurată	Intrav. / extrav. I/E	Nr. top.	Nr. tarla	Nr. parcelă	Categorie folosință	Identificator construcție	Cod grupă destinație	Suprafața construită	Nr. niveluri	Nr. CF	Constr. cu acte (DA/NU)
48	4 - 48/2	120	177	9997	E		4	48/2	A						

2. PROPRIETATEA / POSESIA													
Titularul dreptului / posesiei			Proprietar=1 / Posesor=0	Data nașterii / CUI	Domiciliu / Sediul	Cota parte	Identificator entitate asociată	Cotă parte teren UI	Mod de dobândire	Act juridic			Obs. privitoare la proprietar
Nume / Denumire	Inițiala tatălui	Prenume								Tip act	Nr. act / data	Emitent	
CIOCAN		LILIAN	1	16.08.1964	Loc. Mizil, Str. 1 Mai, Nr.47, Jud. PRAHOVA	1/1	Teren		Convenție	act notarial	633 / 18.10.2000	BNP.HURDUC ION	

3. SARCINI / DEZMEMBRĂMINTE												
Titular			Data nașterii / CUI	Domiciliu / Sediul	Tipul sarcinii sau al dezmembrămintelor dreptului de proprietate	Cota parte	Identificator entitate asociată	Act juridic			Valoare ipotecă	Tip monedă
Nume / Denumire	Inițiala tatălui	Prenume						Tip act	Nr. act / data	Emitent		
-	-	-	-	-	-	-	-	-	-	-	-	-

4. NOTĂRI, PROCESE, INTERDICȚII					5. OBSERVAȚII		
Tipul notării	Tip act	Nr. act/ data	Emitent	Identificator entitate asociată	Imobil împrejmuit/ neîmprejmuit	Imobil contestat/ necontestat	Alte observații
-	-	-	-	-	Neîmprejmuit		



REGISTRUL CADASTRAL AL IMOBILELOR

ANEXA Nr. 2

UAT Mizil

Zonă cooperativizată/necooperativizată (Co)

Sector cadastral nr. 1

1. DESCRIEREA IMOBILULUI															
DATE TEREN										DATE CONSTRUCȚII					
Identificator teren	Adresă imobil	Număr cadastral	Nr. CF	Suprafața măsurată	Intrav. / extrav. I/E	Nr. top.	Nr. tarla	Nr. parcelă	Categorie folosință	Identificator construcție	Cod grupă destinație	Suprafața construită	Nr. niveluri	Nr. CF	Constr. cu acte (DA/NU)
49	4 - 48/3			10000	E		4	48/3	A						

2. PROPRIETATEA / POSESIA													
Titularul dreptului / posesiei			Proprietar=1 / Posesor=0	Data nașterii / CUI	Domiciliu / Sediu	Cota parte	Identificator entitate asociată	Cotă parte teren UI	Mod de dobândire	Act juridic			Obs. privitoare la proprietar
Nume / Denumire	Inițiala tatălui	Prenume								Tip act	Nr. act / data	Emitent	
DIACONESCU		GHEORGHE	1			1/1	Teren		Reconstituire	act administrativ	62864 / 03.12.1996	CJPSDDPAT	Proprietar decedat.

3. SARCINI / DEZMEMBRĂMINTE												
Titular			Data nașterii / CUI	Domiciliu / Sediu	Tipul sarcinii sau al dezmembrămintelor dreptului de proprietate	Cota parte	Identificator entitate asociată	Act juridic			Valoare ipotecă	Tip monedă
Nume / Denumire	Inițiala tatălui	Prenume						Tip act	Nr. act / data	Emitent		
-	-	-	-	-	-	-	-	-	-	-	-	-

4. NOTĂRI, PROCESE, INTERDICȚII					5. OBSERVAȚII		
Tipul notării	Tip act	Nr. act / data	Emitent	Identificator entitate asociată	Imobil împrejmuit / neîmprejmuit	Imobil contestat / necontestat	Alte observații
-	-	-	-	-	Neîmprejmuit		



REGISTRUL CADASTRAL AL IMOBILELOR

ANEXA Nr. 2

UAT Mizil

Zonă cooperativizată/necooperativizată (Co)

Sector cadastral nr. 1

1. DESCRIEREA IMOBILULUI															
DATE TEREN										DATE CONSTRUCȚII					
Identificator teren	Adresă imobil	Număr cadastral	Nr. CF	Suprafața măsurată	Intrav. / extrav. I/E	Nr. top.	Nr. tarla	Nr. parcelă	Categorie folosință	Identificator construcție	Cod grupă destinație	Suprafața construită	Nr. niveluri	Nr. CF	Constr. cu acte (DA/NU)
50	4 - 48/4			10010	E		4	48/4	A						

2. PROPRIETATEA / POSESIA													
Titularul dreptului / posesiei			Proprietar=1 / Posesor=0	Data nașterii / CUI	Domiciliu / Sediul	Cota parte	Identificator entitate asociată	Cotă parte teren UI	Mod de dobândire	Act juridic			Obs. privitoare la proprietar
Nume / Denumire	Inițiala tatălui	Prenume								Tip act	Nr. act / data	Emitent	
JIGAILA		VISA	1	04.11.1923	Loc. Mizil, Str. Nicolae Balcescu, Nr.178, Jud. PRAHOVA	1/1	Teren		Reconstituire	act administrativ	62863 / 03.12.1996	CJPSDDPAT	

3. SARCINI / DEZMEMBRĂMINTE													
Titular			Data nașterii / CUI	Domiciliu / Sediul	Tipul sarcinii sau al dezmembrămintelor dreptului de proprietate	Cota parte	Identificator entitate asociată	Act juridic			Valoare ipotecă	Tip monedă	
Nume / Denumire	Inițiala tatălui	Prenume						Tip act	Nr. act / data	Emitent			
-	-	-	-	-	-	-	-	-	-	-	-	-	-

4. NOTĂRI, PROCESE, INTERDICȚII					5. OBSERVAȚII		
Tipul notării	Tip act	Nr. act / data	Emitent	Identificator entitate asociată	Imobil împrejmuit / neîmprejmuit	Imobil contestat / necontestat	Alte observații
-	-	-	-	-	Neîmprejmuit		



REGISTRUL CADASTRAL AL IMOBILELOR

ANEXA Nr. 2

UAT Mizil

Zonă cooperativizată/necooperativizată (Co)

Sector cadastral nr. 1

1. DESCRIEREA IMOBILULUI															
DATE TEREN										DATE CONSTRUCȚII					
Identificator teren	Adresă imobil	Număr cadastral	Nr. CF	Suprafața măsurată	Intrav. / extrav. I/E	Nr. top.	Nr. tarla	Nr. parcelă	Categorie folosință	Identificator construcție	Cod grupă destinație	Suprafața construită	Nr. niveluri	Nr. CF	Constr. cu acte (DA/NU)
51	4 - 48/5			5000	E		4	48/5	A						

2. PROPRIETATEA / POSESIA													
Titularul dreptului / posesiei			Proprietar=1 / Posesor=0	Data nașterii / CUI	Domiciliu / Sediul	Cota parte	Identificator entitate asociată	Cotă parte teren UI	Mod de dobândire	Act juridic			Obs. privitoare la proprietar
Nume / Denumire	Inițiala tatălui	Prenume								Tip act	Nr. act / data	Emitent	
VASILE		DUMITRU	1			1/1	Teren		Reconstituire	act administrativ	76719 / 15.05.2000	CJPSDDPAT	Proprietar decedat.

3. SARCINI / DEZMEMBRĂMINTE													
Titular			Data nașterii / CUI	Domiciliu / Sediul	Tipul sarcinii sau al dezmembrămintelor dreptului de proprietate	Cota parte	Identificator entitate asociată	Act juridic			Valoare ipotecă	Tip monedă	
Nume / Denumire	Inițiala tatălui	Prenume						Tip act	Nr. act / data	Emitent			
-	-	-	-	-	-	-	-	-	-	-	-	-	-

4. NOTĂRI, PROCESE, INTERDICȚII					5. OBSERVAȚII		
Tipul notării	Tip act	Nr. act / data	Emitent	Identificator entitate asociată	Imobil împrejmuit / neîmprejmuit	Imobil contestat / necontestat	Alte observații
-	-	-	-	-	Neîmprejmuit		



REGISTRUL CADASTRAL AL IMOBILELOR

ANEXA Nr. 2

UAT Mizil

Zonă cooperativizată/necooperativizată (Co)

Sector cadastral nr. 1

1. DESCRIEREA IMOBILULUI															
DATE TEREN										DATE CONSTRUCȚII					
Identificator teren	Adresă imobil	Număr cadastral	Nr. CF	Suprafața măsurată	Intrav. / extrav. I/E	Nr. top.	Nr. tarla	Nr. parcelă	Categorie folosință	Identificator construcție	Cod grupă destinație	Suprafața construită	Nr. niveluri	Nr. CF	Constr. cu acte (DA/NU)
52	4 - 48/6			5000	E		4	48/6	A						

2. PROPRIETATEA / POSESIA													
Titularul dreptului / posesiei			Proprietar=1 / Posesor=0	Data nașterii / CUI	Domiciliu / Sediul	Cota parte	Identificator entitate asociată	Cotă parte teren UI	Mod de dobândire	Act juridic			Obs. privitoare la proprietar
Nume / Denumire	Inițiala tatălui	Prenume								Tip act	Nr. act / data	Emitent	
LAZAROIU		LILIANA	1	20.08.1967	Loc. Bucuresti Sectorul 1, Str. Florilor, Nr.1, Jud. MUNICIPIUL BUCUREȘTI	1/1	Teren		Succesiune	act notarial	56 / 26.02.2015	BIN CALIN MARIA	

3. SARCINI / DEZMEMBRĂMINTE												
Titular			Data nașterii / CUI	Domiciliu / Sediul	Tipul sarcinii sau al dezmembrămintelor dreptului de proprietate	Cota parte	Identificator entitate asociată	Act juridic			Valoare ipotecă	Tip monedă
Nume / Denumire	Inițiala tatălui	Prenume						Tip act	Nr. act / data	Emitent		
-	-	-	-	-	-	-	-	-	-	-	-	-

4. NOTĂRI, PROCESE, INTERDICȚII					5. OBSERVAȚII		
Tipul notării	Tip act	Nr. act / data	Emitent	Identificator entitate asociată	Imobil împrejmuit / neîmprejmuit	Imobil contestat / necontestat	Alte observații
-	-	-	-	-	Neîmprejmuit		



REGISTRUL CADASTRAL AL IMOBILELOR

ANEXA Nr. 2

UAT Mizil

Zonă cooperativizată/necooperativizată (Co)

Sector cadastral nr. 1

1. DESCRIEREA IMOBILULUI										DATE TEREN						DATE CONSTRUCȚII					
Identificator teren	Adresă imobil	Număr cadastral	Nr. CF	Suprafața măsurată	Intrav. / extrav. I/E	Nr. top.	Nr. tarla	Nr. parcelă	Categorie folosință	Identificator construcție	Cod grupă destinație	Suprafața construită	Nr. niveluri	Nr. CF	Constr. cu acte (DA/NU)						
53	4 - A 48/7		21140	19286	E		4	A 48/7	A												

2. PROPRIETATEA / POSESIA													
Titularul dreptului / posesiei			Proprietar=1 / Posesor=0	Data nașterii / CUI	Domiciliu / Sediul	Cota parte	Identificator entitate asociată	Cotă parte teren UI	Mod de dobândire	Act juridic			Obs. privitoare la proprietar
Nume / Denumire	Inițiala tatălui	Prenume								Tip act	Nr. act / data	Emitent	
SIRBULESCU		ELENA - ALINA	1	10.10.1986	Loc. Mizil, Str. Cuza Voda, Nr.9, Jud. PRAHOVA	1/2	Teren	Convenție	act notarial	948 / 27.04.2012	NP CALIN MARIA		
SIRBULESCU		MARIAN SILVIU	1	19.08.1981	Loc. Mizil, Str. Teilor, Nr.5, Jud. PRAHOVA								
TRANDABUR		ELENA	1	17.10.1965	Loc. Mizil, Sos. Vadu Sapat, Nr.11, Jud. PRAHOVA	1/2	Teren	Convenție	act notarial	948 / 27.04.2012	NP CALIN MARIA		
TRANDABUR		VALERICA	1	20.10.1955	Loc. Mizil, Sos. Vadu Sapat, Nr.11, Jud. PRAHOVA								

3. SARCINI / DEZMEMBRĂMINTE												
Titular			Data nașterii / CUI	Domiciliu / Sediul	Tipul sarcinii sau al dezmembrămintelor dreptului de proprietate	Cota parte	Identificator entitate asociată	Act juridic			Valoare ipotecă	Tip monedă
Nume / Denumire	Inițiala tatălui	Prenume						Tip act	Nr. act / data	Emitent		
-	-	-	-	-	-	-	-	-	-	-	-	-

4. NOTĂRI, PROCESE, INTERDICȚII					5. OBSERVAȚII		
Tipul notării	Tip act	Nr. act / data	Emitent	Identificator entitate asociată	Imobil împrejmuit / neîmprejmuit	Imobil contestat / necontestat	Alte observații
-	-	-	-	-	Neîmprejmuit		



REGISTRUL CADASTRAL AL IMOBILELOR

ANEXA Nr. 2

UAT Mizil

Zonă cooperativizată/necooperativizată (Co)

Sector cadastral nr. 1

1. DESCRIEREA IMOBILULUI															
DATE TEREN										DATE CONSTRUCȚII					
Identificator teren	Adresă imobil	Număr cadastral	Nr. CF	Suprafața măsurată	Intrav. / extrav. I/E	Nr. top.	Nr. tarla	Nr. parcelă	Categorie folosință	Identificator construcție	Cod grupă destinație	Suprafața construită	Nr. niveluri	Nr. CF	Constr. cu acte (DA/NU)
54	4 - 48/8			4964	E		4	48/8	A						

2. PROPRIETATEA / POSESIA													
Titularul dreptului / posesiei			Proprietar=1 / Posesor=0	Data nașterii / CUI	Domiciliu / Sediul	Cota parte	Identificator entitate asociată	Cotă parte teren UI	Mod de dobândire	Act juridic			Obs. privitoare la proprietar
Nume / Denumire	Inițiala tatălui	Prenume								Tip act	Nr. act / data	Emitent	
CAZACU		SOFIA	1	11.08.1939		1/1	Teren		Hotărâre Judecătorească	acțiune în instanță	35 / 17.01.2002	JUDECATORIA MIZIL	

3. SARCINI / DEZMEMBRĂMINTE													
Titular			Data nașterii / CUI	Domiciliu / Sediul	Tipul sarcinii sau al dezmembrămintelor dreptului de proprietate	Cota parte	Identificator entitate asociată	Act juridic			Valoare ipotecă	Tip monedă	
Nume / Denumire	Inițiala tatălui	Prenume						Tip act	Nr. act / data	Emitent			
RADUTA		MARIA			Ipotecă legală	1/1	Teren	acțiune în instanță	35 / 17.01.2002	JUDECATORIA MIZIL	9019971	ROL	

4. NOTĂRI, PROCESE, INTERDICȚII					5. OBSERVAȚII		
Tipul notării	Tip act	Nr. act / data	Emitent	Identificator entitate asociată	Imobil împrejmuit / neîmprejmuit	Imobil contestat / necontestat	Alte observații
-	-	-	-	-	Neîmprejmuit		



REGISTRUL CADASTRAL AL IMOBILELOR

ANEXA Nr. 2

UAT Mizil

Zonă cooperativizată/necooperativizată (Co)

Sector cadastral nr. 1

1. DESCRIEREA IMOBILULUI															
DATE TEREN										DATE CONSTRUCȚII					
Identificator teren	Adresă imobil	Număr cadastral	Nr. CF	Suprafața măsurată	Intrav. / extrav. I/E	Nr. top.	Nr. tarla	Nr. parcelă	Categorie folosință	Identificator construcție	Cod grupă destinație	Suprafața construită	Nr. niveluri	Nr. CF	Constr. cu acte (DA/NU)
55	4 - 48/8			1655	E		4	48/8	A						

2. PROPRIETATEA / POSESIA													
Titularul dreptului / posesiei			Proprietar=1 / Posesor=0	Data nașterii / CUI	Domiciliu / Sediul	Cota parte	Identificator entitate asociată	Cotă parte teren UI	Mod de dobândire	Act juridic			Obs. privitoare la proprietar
Nume / Denumire	Inițiala tatălui	Prenume								Tip act	Nr. act / data	Emitent	
BARON		CONSTANTIN LUCIAN	1	24.12.1964		1/1	Teren		Hotărâre Judecătorească	acțiune în instanță	35 / 17.01.2002	JUDECATORIA MIZIL	Proprietar decedat.

3. SARCINI / DEZMEMBRĂMINTE												
Titular			Data nașterii / CUI	Domiciliu / Sediul	Tipul sarcinii sau al dezmembrămintelor dreptului de proprietate	Cota parte	Identificator entitate asociată	Act juridic			Valoare ipotecă	Tip monedă
Nume / Denumire	Inițiala tatălui	Prenume						Tip act	Nr. act / data	Emitent		
BUCUR		NICOLETA			Ipotecă legală	1/1	Teren	acțiune în instanță	35 / 17.01.2002	JUDECATORIA MIZIL	4611749	ROL
RADUTA		MARIA			Ipotecă legală	1/1	Teren	acțiune în instanță	35 / 17.01.2002	JUDECATORIA MIZIL	4817275	ROL
BARON		ION	08.07.1968	Loc. Mizil, Str. Zorile, Nr.36, Jud. PRAHOVA	Ipotecă legală	1/1	Teren	acțiune în instanță	35 / 17.01.2002	JUDECATORIA MIZIL	1484349	ROL

4. NOTĂRI, PROCESE, INTERDICȚII					5. OBSERVAȚII		
Tipul notării	Tip act	Nr. act / data	Emitent	Identificator entitate asociată	Imobil împrejmuit / neîmprejmuit	Imobil contestat / necontestat	Alte observații
-	-	-	-	-	Neîmprejmuit		



REGISTRUL CADASTRAL AL IMOBILELOR

ANEXA Nr. 2

UAT Mizil

Zonă cooperativizată/necooperativizată (Co)

Sector cadastral nr. 1

1. DESCRIEREA IMOBILULUI															
DATE TEREN										DATE CONSTRUCȚII					
Identificator teren	Adresă imobil	Număr cadastral	Nr. CF	Suprafața măsurată	Intrav. / extrav. I/E	Nr. top.	Nr. tarla	Nr. parcelă	Categorie folosință	Identificator construcție	Cod grupă destinație	Suprafața construită	Nr. niveluri	Nr. CF	Constr. cu acte (DA/NU)
56	4 - 48/8			1655	E		4	48/8	A						

2. PROPRIETATEA / POSESIA													
Titularul dreptului / posesiei			Proprietar=1 / Posesor=0	Data nașterii / CUI	Domiciliu / Sediul	Cota parte	Identificator entitate asociată	Cotă parte teren UI	Mod de dobândire	Act juridic			Obs. privitoare la proprietar
Nume / Denumire	Inițiala tatălui	Prenume								Tip act	Nr. act / data	Emitent	
BARON		ION	1	08.07.1968	Loc. Mizil, Str. Zorile, Nr.36, Jud. PRAHOVA	1/1	Teren		Hotărâre Judecătorească	acțiune în instanță	35 / 17.01.2002	JUDECATORIA MIZIL	

3. SARCINI / DEZMEMBRĂMINTE													
Titular			Data nașterii / CUI	Domiciliu / Sediul	Tipul sarcinii sau al dezmembrămintelor dreptului de proprietate	Cota parte	Identificator entitate asociată	Act juridic			Valoare ipotecă	Tip monedă	
Nume / Denumire	Inițiala tatălui	Prenume						Tip act	Nr. act / data	Emitent			
-	-	-	-	-	-	-	-	-	-	-	-	-	-

4. NOTĂRI, PROCESE, INTERDICȚII					5. OBSERVAȚII			
Tipul notării	Tip act	Nr. act / data	Emitent	Identificator entitate asociată	Imobil împrejmuit / neîmprejmuit	Imobil contestat / necontestat	Alte observații	
-	-	-	-	-	Neîmprejmuit			



REGISTRUL CADASTRAL AL IMOBILELOR

ANEXA Nr. 2

UAT Mizil

Zonă cooperativizată/necooperativizată (Co)

Sector cadastral nr. 1

1. DESCRIEREA IMOBILULUI															
DATE TEREN										DATE CONSTRUCȚII					
Identificator teren	Adresă imobil	Număr cadastral	Nr. CF	Suprafața măsurată	Intrav. / extrav. I/E	Nr. top.	Nr. tarla	Nr. parcelă	Categorie folosință	Identificator construcție	Cod grupă destinație	Suprafața construită	Nr. niveluri	Nr. CF	Constr. cu acte (DA/NU)
57	4 - 48/8			1655	E		4	48/8	A						

2. PROPRIETATEA / POSESIA													
Titularul dreptului / posesiei			Proprietar=1 / Posesor=0	Data nașterii / CUI	Domiciliu / Sediul	Cota parte	Identificator entitate asociată	Cotă parte teren UI	Mod de dobândire	Act juridic			Obs. privitoare la proprietar
Nume / Denumire	Inițiala tatălui	Prenume								Tip act	Nr. act / data	Emitent	
BUCUR		NICOLETA	1			1/1	Teren	Hotărâre Judecătorească	acțiune în instanță	35 / 17.01.2002	JUDECATORIA MIZIL	Proprietar decedat.	

3. SARCINI / DEZMEMBRĂMINTE													
Titular			Data nașterii / CUI	Domiciliu / Sediul	Tipul sarcinii sau al dezmembrămintelor dreptului de proprietate	Cota parte	Identificator entitate asociată	Act juridic			Valoare ipotecă	Tip monedă	
Nume / Denumire	Inițiala tatălui	Prenume						Tip act	Nr. act / data	Emitent			
-	-	-	-	-	-	-	-	-	-	-	-	-	

4. NOTĂRI, PROCESE, INTERDICȚII					5. OBSERVAȚII		
Tipul notării	Tip act	Nr. act / data	Emitent	Identificator entitate asociată	Imobil împrejmuit / neîmprejmuit	Imobil contestat / necontestat	Alte observații
-	-	-	-	-	Neîmprejmuit		



REGISTRUL CADASTRAL AL IMOBILELOR

ANEXA Nr. 2

UAT Mizil

Zonă cooperativizată/necooperativizată (Co)

Sector cadastral nr. 1

1. DESCRIEREA IMOBILULUI															
DATE TEREN										DATE CONSTRUCȚII					
Identificator teren	Adresă imobil	Număr cadastral	Nr. CF	Suprafața măsurată	Intrav. / extrav. I/E	Nr. top.	Nr. tarla	Nr. parcelă	Categorie folosință	Identificator construcție	Cod grupă destinație	Suprafața construită	Nr. niveluri	Nr. CF	Constr. cu acte (DA/NU)
58	4 - 48/8			4964	E		4	48/8	A						

2. PROPRIETATEA / POSESIA													
Titularul dreptului / posesiei			Proprietar=1 / Posesor=0	Data nașterii / CUI	Domiciliu / Sediul	Cota parte	Identificator entitate asociată	Cotă parte teren UI	Mod de dobândire	Act juridic			Obs. privitoare la proprietar
Nume / Denumire	Inițiala tatălui	Prenume								Tip act	Nr. act / data	Emitent	
RADUTA		MARIA	1			1/1	Teren		Hotărâre Judecătorească	acțiune în instanță	35 / 17.01.2002	JUDECATORIA MIZIL	Proprietar decedat.

3. SARCINI / DEZMEMBRĂMINTE													
Titular			Data nașterii / CUI	Domiciliu / Sediul	Tipul sarcinii sau al dezmembrămintelor dreptului de proprietate	Cota parte	Identificator entitate asociată	Act juridic			Valoare ipotecă	Tip monedă	
Nume / Denumire	Inițiala tatălui	Prenume						Tip act	Nr. act / data	Emitent			
-	-	-	-	-	-	-	-	-	-	-	-	-	-

4. NOTĂRI, PROCESE, INTERDICȚII					5. OBSERVAȚII			
Tipul notării	Tip act	Nr. act / data	Emitent	Identificator entitate asociată	Imobil împrejmuit / neîmprejmuit	Imobil contestat / necontestat	Alte observații	
-	-	-	-	-	Neîmprejmuit			



REGISTRUL CADASTRAL AL IMOBILELOR

ANEXA Nr. 2

UAT Mizil

Zonă cooperativizată/necooperativizată (Co)

Sector cadastral nr. 1

1. DESCRIEREA IMOBILULUI															
DATE TEREN										DATE CONSTRUCȚII					
Identificator teren	Adresă imobil	Număr cadastral	Nr. CF	Suprafața măsurată	Intrav. / extrav. I/E	Nr. top.	Nr. tarla	Nr. parcelă	Categorie folosință	Identificator construcție	Cod grupă destinație	Suprafața construită	Nr. niveluri	Nr. CF	Constr. cu acte (DA/NU)
59	4 - 48/9			10000	E		4	48/9	A						

2. PROPRIETATEA / POSESIA													
Titularul dreptului / posesiei			Proprietar=1 / Posesor=0	Data nașterii / CUI	Domiciliu / Sediu	Cota parte	Identificator entitate asociată	Cotă parte teren UI	Mod de dobândire	Act juridic			Obs. privitoare la proprietar
Nume / Denumire	Inițiala tatălui	Prenume								Tip act	Nr. act / data	Emitent	
BARON		ELENA	1	02.12.1967	Loc. Mizil, Str. Zorile, Nr.36, Jud. PRAHOVA	1/1	Teren		Reconstituire	act administrativ	64616 / 03.12.1996	CJPSDDPAT	

3. SARCINI / DEZMEMBRĂMINTE													
Titular			Data nașterii / CUI	Domiciliu / Sediu	Tipul sarcinii sau al dezmembrămintelor dreptului de proprietate	Cota parte	Identificator entitate asociată	Act juridic			Valoare ipotecă	Tip monedă	
Nume / Denumire	Inițiala tatălui	Prenume						Tip act	Nr. act / data	Emitent			
-	-	-	-	-	-	-	-	-	-	-	-	-	-

4. NOTĂRI, PROCESE, INTERDICȚII					5. OBSERVAȚII			
Tipul notării	Tip act	Nr. act/ data	Emitent	Identificator entitate asociată	Imobil împrejmuit/ neîmprejmuit	Imobil contestat/ necontestat	Alte observații	
-	-	-	-	-	Neîmprejmuit			



REGISTRUL CADASTRAL AL IMOBILELOR

ANEXA Nr. 2

UAT Mizil

Zonă cooperativizată/necooperativizată (Co)

Sector cadastral nr. 1

1. DESCRIEREA IMOBILULUI															
DATE TEREN										DATE CONSTRUCȚII					
Identificator teren	Adresă imobil	Număr cadastral	Nr. CF	Suprafața măsurată	Intrav. / extrav. I/E	Nr. top.	Nr. tarla	Nr. parcelă	Categorie folosință	Identificator construcție	Cod grupă destinație	Suprafața construită	Nr. niveluri	Nr. CF	Constr. cu acte (DA/NU)
60	4 - 48/10			4383	E		4	48/10	A						

2. PROPRIETATEA / POSESIA													
Titularul dreptului / posesiei			Proprietar=1 / Posesor=0	Data nașterii / CUI	Domiciliu / Sediul	Cota parte	Identificator entitate asociată	Cotă parte teren UI	Mod de dobândire	Act juridic			Obs. privitoare la proprietar
Nume / Denumire	Inițiala tatălui	Prenume								Tip act	Nr. act / data	Emitent	
MANOLESCU		AURELIA	1	01.08.1952	Loc. Mizil, Str. Nicolae Balcescu, Nr.213, Jud. PRAHOVA	1/1	Teren		Succesiune	act notarial	252 / 31.10.2006	BNP MARIA CALIN	

3. SARCINI / DEZMEMBRĂMINTE													
Titular			Data nașterii / CUI	Domiciliu / Sediul	Tipul sarcinii sau al dezmembrămintelor dreptului de proprietate	Cota parte	Identificator entitate asociată	Act juridic			Valoare ipotecă	Tip monedă	
Nume / Denumire	Inițiala tatălui	Prenume						Tip act	Nr. act / data	Emitent			
-	-	-	-	-	-	-	-	-	-	-	-	-	-

4. NOTĂRI, PROCESE, INTERDICȚII					5. OBSERVAȚII		
Tipul notării	Tip act	Nr. act / data	Emitent	Identificator entitate asociată	Imobil împrejmuit / neîmprejmuit	Imobil contestat / necontestat	Alte observații
-	-	-	-	-	Neîmprejmuit		



REGISTRUL CADASTRAL AL IMOBILELOR

ANEXA Nr. 2

UAT Mizil

Zonă cooperativizată/necooperativizată (Co)

Sector cadastral nr. 1

1. DESCRIEREA IMOBILULUI															
DATE TEREN										DATE CONSTRUCȚII					
Identificator teren	Adresă imobil	Număr cadastral	Nr. CF	Suprafața măsurată	Intrav. / extrav. I/E	Nr. top.	Nr. tarla	Nr. parcelă	Categorie folosință	Identificator construcție	Cod grupă destinație	Suprafața construită	Nr. niveluri	Nr. CF	Constr. cu acte (DA/NU)
61	4 - 48/11			10000	E		4	48/11	A						

2. PROPRIETATEA / POSESIA													
Titularul dreptului / posesiei			Proprietar=1 / Posesor=0	Data nașterii / CUI	Domiciliu / Sediu	Cota parte	Identificator entitate asociată	Cotă parte teren UI	Mod de dobândire	Act juridic			Obs. privitoare la proprietar
Nume / Denumire	Inițiala tatălui	Prenume								Tip act	Nr. act / data	Emitent	
IACOB		VIOREL MARIAN	1	17.03.1972	Loc. Mizil, Str. Spitalului, Nr.51, Jud. PRAHOVA	1/1	Teren	Hotărâre Judecătorească	acțiune în instanță	1085 / 09.09.2008	JUDECATORIA MIZIL		

3. SARCINI / DEZMEMBRĂMINTE												
Titular			Data nașterii / CUI	Domiciliu / Sediu	Tipul sarcinii sau al dezmembrămintelor dreptului de proprietate	Cota parte	Identificator entitate asociată	Act juridic			Valoare ipotecă	Tip monedă
Nume / Denumire	Inițiala tatălui	Prenume						Tip act	Nr. act / data	Emitent		
-	-	-	-	-	-	-	-	-	-	-	-	-

4. NOTĂRI, PROCESE, INTERDICȚII					5. OBSERVAȚII		
Tipul notării	Tip act	Nr. act / data	Emitent	Identificator entitate asociată	Imobil împrejmuit / neîmprejmuit	Imobil contestat / necontestat	Alte observații
-	-	-	-	-	Neîmprejmuit		



REGISTRUL CADASTRAL AL IMOBILELOR

ANEXA Nr. 2

UAT Mizil
Zonă cooperativizată/necooperativizată (Co)

Sector cadastral nr. 1

1. DESCRIEREA IMOBILULUI															
DATE TEREN										DATE CONSTRUCȚII					
Identificator teren	Adresă imobil	Număr cadastral	Nr. CF	Suprafața măsurată	Intrav. / extrav. I/E	Nr. top.	Nr. tarla	Nr. parcelă	Categorie folosință	Identificator construcție	Cod grupă destinație	Suprafața construită	Nr. niveluri	Nr. CF	Constr. cu acte (DA/NU)
62	4 - 48/12			2500	E		4	48/12	A						

2. PROPRIETATEA / POSESIA													
Titularul dreptului / posesiei			Proprietar=1 / Posesor=0	Data nașterii / CUI	Domiciliu / Sediu	Cota parte	Identificator entitate asociată	Cotă parte teren UI	Mod de dobândire	Act juridic			Obs. privitoare la proprietar
Nume / Denumire	Inițiala tatălui	Prenume								Tip act	Nr. act / data	Emitent	
LUPU		MARIA	1	15.10.1938	Loc. Mizil, Str. Amurgului, Nr.3, Jud. PRAHOVA	1/1	Teren		Reconstituire	act administrativ	64602 / 03.12.1996	CJPSDDPAT	

3. SARCINI / DEZMEMBRĂMINTE													
Titular			Data nașterii / CUI	Domiciliu / Sediu	Tipul sarcinii sau al dezmembrămintelor dreptului de proprietate	Cota parte	Identificator entitate asociată	Act juridic			Valoare ipotecă	Tip monedă	
Nume / Denumire	Inițiala tatălui	Prenume						Tip act	Nr. act / data	Emitent			
-	-	-	-	-	-	-	-	-	-	-	-	-	-

4. NOTĂRI, PROCESE, INTERDICȚII					5. OBSERVAȚII		
Tipul notării	Tip act	Nr. act / data	Emitent	Identificator entitate asociată	Imobil împrejmuit / neîmprejmuit	Imobil contestat / necontestat	Alte observații
-	-	-	-	-	Neîmprejmuit		



REGISTRUL CADASTRAL AL IMOBILELOR

ANEXA Nr. 2

UAT Mizil
Zonă cooperativizată/necooperativizată (Co)

Sector cadastral nr. 1

1. DESCRIEREA IMOBILULUI										DATE TEREN						DATE CONSTRUCȚII					
Identificator teren	Adresă imobil	Număr cadastral	Nr. CF	Suprafața măsurată	Intrav. / extrav. I/E	Nr. top.	Nr. tarla	Nr. parcelă	Categorie folosință	Identificator construcție	Cod grupă destinație	Suprafața construită	Nr. niveluri	Nr. CF	Constr. cu acte (DA/NU)						
63	4 - 48/13			7061	E		4	48/13	A												

2. PROPRIETATEA / POSESIA										Act juridic			Obs. privitoare la proprietar
Titularul dreptului / posesiei			Proprietar=1 / Posesor=0	Data nașterii / CUI	Domiciliu / Sediul	Cota parte	Identificator entitate asociată	Cotă parte teren UI	Mod de dobândire	Tip act	Nr. act / data	Emitent	
Nume / Denumire	Inițiala tatălui	Prenume								Tip act	Nr. act / data	Emitent	
MARINESCU		MARIA	1	30.12.1938	Loc. Mizil, Str. Mihai Bravu, Nr.157, Jud. PRAHOVA	1/1	Teren		Reconstituire	act administrativ	62873 / 03.12.1996	CJPSDDPAT	

3. SARCINI / DEZMEMBRĂMINTE										Act juridic			Valoare ipotecă	Tip monedă
Titular			Data nașterii / CUI	Domiciliu / Sediul	Tipul sarcinii sau al dezmembrămintelor dreptului de proprietate	Cota parte	Identificator entitate asociată	Tip act	Nr. act / data	Emitent				
Nume / Denumire	Inițiala tatălui	Prenume						Tip act	Nr. act / data	Emitent				
-	-	-	-	-	-	-	-	-	-	-	-	-	-	

4. NOTĂRI, PROCESE, INTERDICȚII					5. OBSERVAȚII		
Tipul notării	Tip act	Nr. act / data	Emitent	Identificator entitate asociată	Imobil împrejmuit / neîmprejmuit	Imobil contestat / necontestat	Alte observații
-	-	-	-	-	Neîmprejmuit		



REGISTRUL CADASTRAL AL IMOBILELOR

ANEXA Nr. 2

UAT Mizil

Zonă cooperativizată/necooperativizată (Co)

Sector cadastral nr. 1

1. DESCRIEREA IMOBILULUI															
DATE TEREN										DATE CONSTRUCȚII					
Identificator teren	Adresă imobil	Număr cadastral	Nr. CF	Suprafața măsurată	Intrav. / extrav. I/E	Nr. top.	Nr. tarla	Nr. parcelă	Categorie folosință	Identificator construcție	Cod grupă destinație	Suprafața construită	Nr. niveluri	Nr. CF	Constr. cu acte (DA/NU)
64	4 - 48/14			3950	E		4	48/14	A						

2. PROPRIETATEA / POSESIA													
Titularul dreptului / posesiei			Proprietar=1 / Posesor=0	Data nașterii / CUI	Domiciliu / Sediul	Cota parte	Identificator entitate asociată	Cotă parte teren UI	Mod de dobândire	Act juridic			Obs. privitoare la proprietar
Nume / Denumire	Inițiala tatălui	Prenume								Tip act	Nr. act / data	Emitent	
MICLESCU		GRIGORE BLAJ	1	28.08.1925	Loc. Mizil, Sos. Vadu Sapat, Nr.2, Jud. PRAHOVA	1/1	Teren		Reconstituire	act administrativ	62867 / 03.12.1996	CJPSDDPAT	

3. SARCINI / DEZMEMBRĂMINTE													
Titular			Data nașterii / CUI	Domiciliu / Sediul	Tipul sarcinii sau al dezmembrămintelor dreptului de proprietate	Cota parte	Identificator entitate asociată	Act juridic			Valoare ipotecă	Tip monedă	
Nume / Denumire	Inițiala tatălui	Prenume						Tip act	Nr. act / data	Emitent			
-	-	-	-	-	-	-	-	-	-	-	-	-	-

4. NOTĂRI, PROCESE, INTERDICȚII					5. OBSERVAȚII		
Tipul notării	Tip act	Nr. act / data	Emitent	Identificator entitate asociată	Imobil împrejmuit / neîmprejmuit	Imobil contestat / necontestat	Alte observații
-	-	-	-	-	Neîmprejmuit		



REGISTRUL CADASTRAL AL IMOBILELOR

ANEXA Nr. 2

UAT Mizil

Zonă cooperativizată/necooperativizată (Co)

Sector cadastral nr. 1

1. DESCRIEREA IMOBILULUI										DATE CONSTRUCȚII					
DATE TEREN										DATE CONSTRUCȚII					
Identificator teren	Adresă imobil	Număr cadastral	Nr. CF	Suprafața măsurată	Intrav. / extrav. I/E	Nr. top.	Nr. tarla	Nr. parcelă	Categorie folosință	Identificator construcție	Cod grupă destinație	Suprafața construită	Nr. niveluri	Nr. CF	Constr. cu acte (DA/NU)
65	4 - 48/15			9758	E		4	48/15	A						

2. PROPRIETATEA / POSESIA										Act juridic			Obs. privitoare la proprietar
Titularul dreptului / posesiei			Proprietar=1 / Posesor=0	Data nașterii / CUI	Domiciliu / Sediul	Cota parte	Identificator entitate asociată	Cotă parte teren UI	Mod de dobândire	Tip act	Nr. act / data	Emitent	
Nume / Denumire	Inițiala tatălui	Prenume								Tip act	Nr. act / data	Emitent	
MICLESCU		VASILICA	1			1/1	Teren		Reconstituire	act administrativ	62861 / 03.12.1996	CJPSDDPAT	Proprietar decedat.

3. SARCINI / DEZMEMBRĂMINTE										Act juridic			Valoare ipotecă	Tip monedă
Titular			Data nașterii / CUI	Domiciliu / Sediul	Tipul sarcinii sau al dezmembrămintelor dreptului de proprietate	Cota parte	Identificator entitate asociată	Act juridic						
Nume / Denumire	Inițiala tatălui	Prenume						Tip act	Nr. act / data	Emitent				
-	-	-	-	-	-	-	-	-	-	-	-	-	-	

4. NOTĂRI, PROCESE, INTERDICȚII					5. OBSERVAȚII		
Tipul notării	Tip act	Nr. act / data	Emitent	Identificator entitate asociată	Imobil împrejmuit / neîmprejmuit	Imobil contestat / necontestat	Alte observații
-	-	-	-	-	Neîmprejmuit		



REGISTRUL CADASTRAL AL IMOBILELOR

ANEXA Nr. 2

UAT Mizil

Zonă cooperativizată/necooperativizată (Co)

Sector cadastral nr. 1

1. DESCRIEREA IMOBILULUI															
DATE TEREN										DATE CONSTRUCȚII					
Identificator teren	Adresă imobil	Număr cadastral	Nr. CF	Suprafața măsurată	Intrav. / extrav. I/E	Nr. top.	Nr. tarla	Nr. parcelă	Categorie folosință	Identificator construcție	Cod grupă destinație	Suprafața construită	Nr. niveluri	Nr. CF	Constr. cu acte (DA/NU)
66	4 - 48/16			2000	E		4	48/16	A						

2. PROPRIETATEA / POSESIA													
Titularul dreptului / posesiei			Proprietar=1 / Posesor=0	Data nașterii / CUI	Domiciliu / Sediul	Cota parte	Identificator entitate asociată	Cotă parte teren UI	Mod de dobândire	Act juridic			Obs. privitoare la proprietar
Nume / Denumire	Inițiala tatălui	Prenume								Tip act	Nr. act / data	Emitent	
BURLACU		MARIA	1	30.10.1928		1/1	Teren		Hotărâre Judecătorească	acțiune în instanță	302 / 26.03.2004	JUDECATORIA MIZIL	Proprietar decedat.

3. SARCINI / DEZMEMBRĂMINTE													
Titular			Data nașterii / CUI	Domiciliu / Sediul	Tipul sarcinii sau al dezmembrămintelor dreptului de proprietate	Cota parte	Identificator entitate asociată	Act juridic			Valoare ipotecă	Tip monedă	
Nume / Denumire	Inițiala tatălui	Prenume						Tip act	Nr. act / data	Emitent			
-	-	-	-	-	-	-	-	-	-	-	-	-	-

4. NOTĂRI, PROCESE, INTERDICȚII					5. OBSERVAȚII			
Tipul notării	Tip act	Nr. act / data	Emitent	Identificator entitate asociată	Imobil împrejmuit / neîmprejmuit	Imobil contestat / necontestat	Alte observații	
-	-	-	-	-	Neîmprejmuit			



REGISTRUL CADASTRAL AL IMOBILELOR

ANEXA Nr. 2

UAT Mizil

Zonă cooperativizată/necooperativizată (Co)

Sector cadastral nr. 1

1. DESCRIEREA IMOBILULUI															
DATE TEREN										DATE CONSTRUCȚII					
Identificator teren	Adresă imobil	Număr cadastral	Nr. CF	Suprafața măsurată	Intrav. / extrav. I/E	Nr. top.	Nr. tarla	Nr. parcelă	Categorie folosință	Identificator construcție	Cod grupă destinație	Suprafața construită	Nr. niveluri	Nr. CF	Constr. cu acte (DA/NU)
67	4 - 48/16			2000	E		4	48/16	A						

2. PROPRIETATEA / POSESIA													
Titularul dreptului / posesiei			Proprietar=1 / Posesor=0	Data nașterii / CUI	Domiciliu / Sediul	Cota parte	Identificator entitate asociată	Cotă parte teren UI	Mod de dobândire	Act juridic			Obs. privitoare la proprietar
Nume / Denumire	Inițiala tatălui	Prenume								Tip act	Nr. act / data	Emitent	
CAPATOIU		MONICA	1	07.08.1971	Loc. Mizil, Str. Major Ivanovici Aurel, Nr.18B, Jud. PRAHOVA	1/1	Teren	Hotărâre Judecătorească	acțiune în instanță	502 / 01.07.2015	JUDECATORIA MIZIL		

3. SARCINI / DEZMEMBRĂMINTE													
Titular			Data nașterii / CUI	Domiciliu / Sediul	Tipul sarcinii sau al dezmembrămintelor dreptului de proprietate	Cota parte	Identificator entitate asociată	Act juridic			Valoare ipotecă	Tip monedă	
Nume / Denumire	Inițiala tatălui	Prenume						Tip act	Nr. act / data	Emitent			
-	-	-	-	-	-	-	-	-	-	-	-	-	

4. NOTĂRI, PROCESE, INTERDICȚII					5. OBSERVAȚII		
Tipul notării	Tip act	Nr. act/ data	Emitent	Identificator entitate asociată	Imobil împrejmuit/ neîmprejmuit	Imobil contestat/ necontestat	Alte observații
-	-	-	-	-	Neîmprejmuit		



REGISTRUL CADASTRAL AL IMOBILELOR

ANEXA Nr. 2

UAT Mizil

Zonă cooperativizată/necooperativizată (Co)

Sector cadastral nr. 1

1. DESCRIEREA IMOBILULUI															
DATE TEREN										DATE CONSTRUCȚII					
Identificator teren	Adresă imobil	Număr cadastral	Nr. CF	Suprafața măsurată	Intrav. / extrav. I/E	Nr. top.	Nr. tarla	Nr. parcelă	Categorie folosință	Identificator construcție	Cod grupă destinație	Suprafața construită	Nr. niveluri	Nr. CF	Constr. cu acte (DA/NU)
68	4 - 48/16			2000	E		4	48/16	A						

2. PROPRIETATEA / POSESIA													
Titularul dreptului / posesiei			Proprietar=1 / Posesor=0	Data nașterii / CUI	Domiciliu / Sediul	Cota parte	Identificator entitate asociată	Cotă parte teren UI	Mod de dobândire	Act juridic			Obs. privitoare la proprietar
Nume / Denumire	Inițiala tatălui	Prenume								Tip act	Nr. act / data	Emitent	
CAPATOIU		MONICA	1	07.08.1971	Loc. Mizil, Str. Major Ivanovici Aurel, Nr.18B, Jud. PRAHOVA	1/1	Teren	Hotărâre Judecătorească	acțiune în instanță	67 / 10.02.2015	JUDECATORIA MIZIL		

3. SARCINI / DEZMEMBRĂMINTE												
Titular			Data nașterii / CUI	Domiciliu / Sediul	Tipul sarcinii sau al dezmembrămintelor dreptului de proprietate	Cota parte	Identificator entitate asociată	Act juridic			Valoare ipotecă	Tip monedă
Nume / Denumire	Inițiala tatălui	Prenume						Tip act	Nr. act / data	Emitent		
-	-	-	-	-	-	-	-	-	-	-	-	-

4. NOTĂRI, PROCESE, INTERDICȚII					5. OBSERVAȚII		
Tipul notării	Tip act	Nr. act/ data	Emitent	Identificator entitate asociată	Imobil împrejmuit/ neîmprejmuit	Imobil contestat/ necontestat	Alte observații
-	-	-	-	-	Neîmprejmuit		



REGISTRUL CADASTRAL AL IMOBILELOR

ANEXA Nr. 2

UAT Mizil

Zonă cooperativizată/necooperativizată (Co)

Sector cadastral nr. 1

1. DESCRIEREA IMOBILULUI															
DATE TEREN										DATE CONSTRUCȚII					
Identificator teren	Adresă imobil	Număr cadastral	Nr. CF	Suprafața măsurată	Intrav. / extrav. I/E	Nr. top.	Nr. tarla	Nr. parcelă	Categorie folosință	Identificator construcție	Cod grupă destinație	Suprafața construită	Nr. niveluri	Nr. CF	Constr. cu acte (DA/NU)
69	4 - 48/16			2000	E		4	48/16	A						

2. PROPRIETATEA / POSESIA													
Titularul dreptului / posesiei			Proprietar=1 / Posesor=0	Data nașterii / CUI	Domiciliu / Sediu	Cota parte	Identificator entitate asociată	Cotă parte teren UI	Mod de dobândire	Act juridic			Obs. privitoare la proprietar
Nume / Denumire	Inițiala tatălui	Prenume								Tip act	Nr. act / data	Emitent	
SANDU		SOFIA	1	17.09.1949	Loc. Mizil, Str. Zorile, Nr.25, Jud. PRAHOVA	1/1	Teren		Hotărâre Judecătorească	acțiune în instanță	659 / 21.09.2015	JUDECATORIA MIZIL	

3. SARCINI / DEZMEMBRĂMINTE													
Titular			Data nașterii / CUI	Domiciliu / Sediu	Tipul sarcinii sau al dezmembrămintelor dreptului de proprietate	Cota parte	Identificator entitate asociată	Act juridic			Valoare ipotecă	Tip monedă	
Nume / Denumire	Inițiala tatălui	Prenume						Tip act	Nr. act / data	Emitent			
-	-	-	-	-	-	-	-	-	-	-	-	-	-

4. NOTĂRI, PROCESE, INTERDICȚII					5. OBSERVAȚII			
Tipul notării	Tip act	Nr. act / data	Emitent	Identificator entitate asociată	Imobil împrejmuit / neîmprejmuit	Imobil contestat / necontestat	Alte observații	
-	-	-	-	-	Neîmprejmuit			



REGISTRUL CADASTRAL AL IMOBILELOR

ANEXA Nr. 2

UAT Mizil

Zonă cooperativizată/necooperativizată (Co)

Sector cadastral nr. 1

1. DESCRIEREA IMOBILULUI															
DATE TEREN										DATE CONSTRUCȚII					
Identificator teren	Adresă imobil	Număr cadastral	Nr. CF	Suprafața măsurată	Intrav. / extrav. I/E	Nr. top.	Nr. tarla	Nr. parcelă	Categorie folosință	Identificator construcție	Cod grupă destinație	Suprafața construită	Nr. niveluri	Nr. CF	Constr. cu acte (DA/NU)
70	4 - 48/16			2000	E		4	48/16	A						

2. PROPRIETATEA / POSESIA													
Titularul dreptului / posesiei			Proprietar=1 / Posesor=0	Data nașterii / CUI	Domiciliu / Sediul	Cota parte	Identificator entitate asociată	Cotă parte teren UI	Mod de dobândire	Act juridic			Obs. privitoare la proprietar
Nume / Denumire	Inițiala tatălui	Prenume								Tip act	Nr. act / data	Emitent	
CAPATOIU		MONICA	1	07.08.1971	Loc. Mizil, Str. Major Ivanovici Aurel, Nr.18B, Jud. PRAHOVA	1/1	Teren		Hotărâre Judecătorească	acțiune în instanță	526 / 07.07.2015	JUDECATORIA MIZIL	

3. SARCINI / DEZMEMBRĂMINTE												
Titular			Data nașterii / CUI	Domiciliu / Sediul	Tipul sarcinii sau al dezmembrămintelor dreptului de proprietate	Cota parte	Identificator entitate asociată	Act juridic			Valoare ipotecă	Tip monedă
Nume / Denumire	Inițiala tatălui	Prenume						Tip act	Nr. act / data	Emitent		
-	-	-	-	-	-	-	-	-	-	-	-	-

4. NOTĂRI, PROCESE, INTERDICȚII					5. OBSERVAȚII		
Tipul notării	Tip act	Nr. act / data	Emitent	Identificator entitate asociată	Imobil împrejmuit / neîmprejmuit	Imobil contestat / necontestat	Alte observații
-	-	-	-	-	Neîmprejmuit		



REGISTRUL CADASTRAL AL IMOBILELOR

ANEXA Nr. 2

UAT Mizil

Zonă cooperativizată/necooperativizată (Co)

Sector cadastral nr. 1

1. DESCRIEREA IMOBILULUI										DATE CONSTRUCȚII					
DATE TEREN										DATE CONSTRUCȚII					
Identificator teren	Adresă imobil	Număr cadastral	Nr. CF	Suprafața măsurată	Intrav. / extrav. I/E	Nr. top.	Nr. tarla	Nr. parcelă	Categorie folosință	Identificator construcție	Cod grupă destinație	Suprafața construită	Nr. niveluri	Nr. CF	Constr. cu acte (DA/NU)
71	4 - 48/17			12169	E		4	48/17	A						

2. PROPRIETATEA / POSESIA													
Titularul dreptului / posesiei			Proprietar=1 / Posesor=0	Data nașterii / CUI	Domiciliu / Sediul	Cota parte	Identificator entitate asociată	Cotă parte teren UI	Mod de dobândire	Act juridic			Obs. privitoare la proprietar
Nume / Denumire	Inițiala tatălui	Prenume								Tip act	Nr. act / data	Emitent	
NICA		MARIOARA	1		Loc. Sahateni, Jud. BUZĂU	1/1	Teren		Succesiune	act notarial	84 / 23.03.1998	BNP Maria Calin	
PRUNDUREL		ELENA	1		Loc. Mizil, Str. Mihai Eminescu, Nr.10, Jud. PRAHOVA								
PRUNDUREL		GHEORGHE OVIDIU	1	10.09.1954	Loc. Mizil, Str. Spitalului, Nr.64, Jud. PRAHOVA								
PRUNDUREL		PETRE	1		Loc. Mizil, Str. Mihai Eminescu, Nr.10, Jud. PRAHOVA								

3. SARCINI / DEZMEMBRĂMINTE												
Titular			Data nașterii / CUI	Domiciliu / Sediul	Tipul sarcinii sau al dezmembrămintelor dreptului de proprietate	Cota parte	Identificator entitate asociată	Act juridic			Valoare ipotecă	Tip monedă
Nume / Denumire	Inițiala tatălui	Prenume						Tip act	Nr. act / data	Emitent		
-	-	-	-	-	-	-	-	-	-	-	-	-

4. NOTĂRI, PROCESE, INTERDICȚII					5. OBSERVAȚII		
Tipul notării	Tip act	Nr. act/ data	Emitent	Identificator entitate asociată	Imobil împrejmuit/ neîmprejmuit	Imobil contestat/ necontestat	Alte observații
-	-	-	-	-	Neîmprejmuit		



REGISTRUL CADASTRAL AL IMOBILELOR

ANEXA Nr. 2

UAT Mizil

Zonă cooperativizată/necooperativizată (Co)


Sector cadastral nr. 1

1. DESCRIEREA IMOBILULUI										DATE CONSTRUCȚII					
DATE TEREN										DATE CONSTRUCȚII					
Identificator teren	Adresă imobil	Număr cadastral	Nr. CF	Suprafața măsurată	Intrav. / extrav. I/E	Nr. top.	Nr. tarla	Nr. parcelă	Categorie folosință	Identificator construcție	Cod grupă destinație	Suprafața construită	Nr. niveluri	Nr. CF	Constr. cu acte (DA/NU)
72	4 - 48/18		21500	20250	E		4	48/18	A						

2. PROPRIETATEA / POSESIA													
Titularul dreptului / posesiei			Proprietar=1 / Posesor=0	Data nașterii / CUI	Domiciliu / Sediul	Cota parte	Identificator entitate asociată	Cotă parte teren UI	Mod de dobândire	Act juridic			Obs. privitoare la proprietar
Nume / Denumire	Inițiala tatălui	Prenume								Tip act	Nr. act / data	Emitent	
AFILIU		LUCICA	1	24.12.1961	Loc. Mizil, Str. I. L. Caragiale, Nr.7, Jud. PRAHOVA	1/1	Teren	Convenție	act notarial	1740 / 20.09.2012	NP JALBA NORICA		
AFILIU		MIHAI	1	18.08.1959	Loc. Mizil, Str. I. L. Caragiale, Nr.7, Jud. PRAHOVA								

3. SARCINI / DEZMEMBRĂMINTE												
Titular			Data nașterii / CUI	Domiciliu / Sediul	Tipul sarcinii sau al dezmembrămintelor dreptului de proprietate	Cota parte	Identificator entitate asociată	Act juridic			Valoare ipotecă	Tip monedă
Nume / Denumire	Inițiala tatălui	Prenume						Tip act	Nr. act / data	Emitent		
UNICREDIT TIRIAC BANK S.A.			361536	Loc. Bucuresti Sectorul 1, Bdul. Expoziției, Nr.1F, Jud. MUNICIPIUL BUCUREȘTI	Ipotecă		Teren	act notarial	202 / 11.02.2015	NP JALBA NORICA	9145000	RON

4. NOTĂRI, PROCESE, INTERDICȚII					5. OBSERVAȚII		
Tipul notării	Tip act	Nr. act / data	Emitent	Identificator entitate asociată	Imobil împrejmuit/ neîmprejmuit	Imobil contestat/ necontestat	Alte observații
se noteaza interdicțiile de instrainare, grevare, dezmembrare, alipire, demolare, restructurare, amenajare, construire, inchiriere - UNICREDIT TIRIAC BANK SA	act notarial	202 / 11.02.2015	NP JALBA NORICA	Teren	Neîmprejmuit		
se inscrie ipoteca mobiliara asupra tuturor chiriilor sau arenzilor prezente si viitoare produse de imobil, precum si asupra indemnizațiilor platite in temeiul contractelor de garantare/asigurare cu privire la plata acestor chirii sau arenze - UNICREDIT TIRIAC BANK S.A.				Teren			



REGISTRUL CADASTRAL AL IMOBILELOR

ANEXA Nr. 2

UAT Mizil
Zonă cooperativizată/necooperativizată (Co)

Sector cadastral nr. 1

1. DESCRIEREA IMOBILULUI										DATE CONSTRUCȚII					
DATE TEREN										DATE CONSTRUCȚII					
Identificator teren	Adresă imobil	Număr cadastral	Nr. CF	Suprafața măsurată	Intrav. / extrav. I/E	Nr. top.	Nr. tarla	Nr. parcelă	Categorie folosință	Identificator construcție	Cod grupă destinație	Suprafața construită	Nr. niveluri	Nr. CF	Constr. cu acte (DA/NU)
73	4 - 48/19			12316	E		4	48/19	A						

2. PROPRIETATEA / POSESIA													
Titularul dreptului / posesiei			Proprietar=1 / Posesor=0	Data nașterii / CUI	Domiciliu / Sediul	Cota parte	Identificator entitate asociată	Cotă parte teren UI	Mod de dobândire	Act juridic			Obs. privitoare la proprietar
Nume / Denumire	Inițiala tatălui	Prenume								Tip act	Nr. act / data	Emitent	
BALAN		MARIA	1			1/1	Teren	Reconstituire	act administrativ	87152 / 22.06.2000	CJPSDDPAT	Proprietar decedat.	
CHIVULESCU		ELENA	1		Proprietar decedat.								
NEGRU		ELENA	1		Proprietar decedat.								
ONUTU		MIHAELA	1		Proprietar decedat.								
RINCEANU		GHEORGHE	1		Proprietar decedat.								

3. SARCINI / DEZMEMBRĂMINTE												
Titular			Data nașterii / CUI	Domiciliu / Sediul	Tipul sarcinii sau al dezmembrămintelor dreptului de proprietate	Cota parte	Identificator entitate asociată	Act juridic			Valoare ipotecă	Tip monedă
Nume / Denumire	Inițiala tatălui	Prenume						Tip act	Nr. act / data	Emitent		
-	-	-	-	-	-	-	-	-	-	-	-	-

4. NOTĂRI, PROCESE, INTERDICȚII					5. OBSERVAȚII		
Tipul notării	Tip act	Nr. act / data	Emitent	Identificator entitate asociată	Imobil împrejmuit / neîmprejmuit	Imobil contestat / necontestat	Alte observații
-	-	-	-	-	Neîmprejmuit		



REGISTRUL CADASTRAL AL IMOBILELOR

ANEXA Nr. 2

UAT Mizil

Zonă cooperativizată/necooperativizată (Co)

Sector cadastral nr. 1

1. DESCRIEREA IMOBILULUI										DATE CONSTRUCȚII					
DATE TEREN										DATE CONSTRUCȚII					
Identificator teren	Adresă imobil	Număr cadastral	Nr. CF	Suprafața măsurată	Intrav. / extrav. I/E	Nr. top.	Nr. tarla	Nr. parcelă	Categorie folosință	Identificator construcție	Cod grupă destinație	Suprafața construită	Nr. niveluri	Nr. CF	Constr. cu acte (DA/NU)
74	4 - 48/20			26100	E		4	48/20	A						

2. PROPRIETATEA / POSESIA													
Titularul dreptului / posesiei			Proprietar=1 / Posesor=0	Data nașterii / CUI	Domiciliu / Sediul	Cota parte	Identificator entitate asociată	Cotă parte teren UI	Mod de dobândire	Act juridic			Obs. privitoare la proprietar
Nume / Denumire	Inițiala tatălui	Prenume								Tip act	Nr. act / data	Emitent	
STATUL ROMAN			1	999999999-999		1/1	Teren		Lege	act normativ	626 / 01.01.2001	GUVERNUL ROMAN	Domeniu Public
AGENCIA DOMENIILOR STATULUI			0	RO14818116	Loc. Bucuresti Sectorul 1, Str. Stirbei Voda, Nr.43, Jud. MUNICIPIUL BUCUREȘTI	1/1	Teren		Lege	act normativ	626 / 01.01.2001	GUVERNUL ROMAN	
GRUP SCOLAR TASE DUMITRESCU			0	3197048	Loc. Mizil, Str. Mihai Bravu, Nr.116, Jud. PRAHOVA	1/1	Teren		Convenție	act administrativ	12 / 03.06.2005	ADS	

3. SARCINI / DEZMEMBRĂMINTE													
Titular			Data nașterii / CUI	Domiciliu / Sediul	Tipul sarcinii sau al dezmembrămintelor dreptului de proprietate	Cota parte	Identificator entitate asociată	Act juridic			Valoare ipotecă	Tip monedă	
Nume / Denumire	Inițiala tatălui	Prenume						Tip act	Nr. act / data	Emitent			
-	-	-	-	-	-	-	-	-	-	-	-	-	-

4. NOTĂRI, PROCESE, INTERDICȚII					5. OBSERVAȚII			
Tipul notării	Tip act	Nr. act/ data	Emitent	Identificator entitate asociată	Imobil împrejmuit/ neîmprejmuit	Imobil contestat/ necontestat	Alte observații	
-	-	-	-	-	Neîmprejmuit			



REGISTRUL CADASTRAL AL IMOBILELOR

ANEXA Nr. 2

UAT Mizil

Zonă cooperativizată/necooperativizată (Co)

Sector cadastral nr. 1

1. DESCRIEREA IMOBILULUI										DATE CONSTRUCȚII					
DATE TEREN										DATE CONSTRUCȚII					
Identificator teren	Adresă imobil	Număr cadastral	Nr. CF	Suprafața măsurată	Intrav. / extrav. I/E	Nr. top.	Nr. tarla	Nr. parcelă	Categorie folosință	Identificator construcție	Cod grupă destinație	Suprafața construită	Nr. niveluri	Nr. CF	Constr. cu acte (DA/NU)
75	4 - A 48/21	977	3222	43600	E		4	A 48/21	A						

2. PROPRIETATEA / POSESIA										Act juridic			Obs. privitoare la proprietar
Titularul dreptului / posesiei			Proprietar=1 / Posesor=0	Data nașterii / CUI	Domiciliu / Sediul	Cota parte	Identificator entitate asociată	Cotă parte teren UI	Mod de dobândire	Tip act	Nr. act / data	Emitent	
Nume / Denumire	Inițiala tatălui	Prenume								Tip act	Nr. act / data	Emitent	
S.C. TRACIAN BEEF S.R.L.			1	31537714	Loc. Ciresanu, Nr.13A, Jud. PRAHOVA	1/1	Teren		Convenție	act notarial	1194 / 17.05.2016	NP IONITA ARISTITA ADINA	

3. SARCINI / DEZMEMBRĂMINTE										Act juridic			Valoare ipotecă	Tip monedă
Titular			Data nașterii / CUI	Domiciliu / Sediul	Tipul sarcinii sau al dezmembrămintelor dreptului de proprietate	Cota parte	Identificator entitate asociată	Act juridic						
Nume / Denumire	Inițiala tatălui	Prenume						Tip act	Nr. act / data	Emitent				
-	-	-	-	-	-	-	-	-	-	-	-	-	-	

4. NOTĂRI, PROCESE, INTERDICȚII					5. OBSERVAȚII		
Tipul notării	Tip act	Nr. act / data	Emitent	Identificator entitate asociată	Imobil împrejmuit / neîmprejmuit	Imobil contestat / necontestat	Alte observații
se radiază ipoteca de sub C1 precum și interdicțiile aferente de sub B2 înregistrate cu nr. 4270/2009 și ipoteca de sub C2 precum și interdicțiile aferente de sub B3 înregistrate cu nr. 37631/2009	act notarial	212 / 04.02.2016	NP MINEA OCTAVIAN	Teren	Neîmprejmuit		



REGISTRUL CADASTRAL AL IMOBILELOR

ANEXA Nr. 2

UAT Mizil

Zonă cooperativizată/necooperativizată (Co)

Sector cadastral nr. 1

1. DESCRIEREA IMOBILULUI										DATE CONSTRUCȚII					
DATE TEREN										DATE CONSTRUCȚII					
Identificator teren	Adresă imobil	Număr cadastral	Nr. CF	Suprafața măsurată	Intrav. / extrav. I/E	Nr. top.	Nr. tarla	Nr. parcelă	Categorie folosință	Identificator construcție	Cod grupă destinație	Suprafața construită	Nr. niveluri	Nr. CF	Constr. cu acte (DA/NU)
76	4 - A48/22		20946	210000	E		4	A48/22	A						

2. PROPRIETATEA / POSESIA													
Titularul dreptului / posesiei			Proprietar=1 / Posesor=0	Data nașterii / CUI	Domiciliu / Sediul	Cota parte	Identificator entitate asociată	Cotă parte teren UI	Mod de dobândire	Act juridic			Obs. privitoare la proprietar
Nume / Denumire	Inițiala tatălui	Prenume								Tip act	Nr. act / data	Emitent	
S.C. AFILIU TRANS S.R.L.			1	9162146	Loc. Mizil, Str. I. L. Caragiale, Nr.7, Jud. PRAHOVA	1/1	Teren	Convenție	act notarial	712 / 21.04.2011	NP JALBA NORICA		

3. SARCINI / DEZMEMBRĂMINTE													
Titular			Data nașterii / CUI	Domiciliu / Sediul	Tipul sarcinii sau al dezmembrămintelor dreptului de proprietate	Cota parte	Identificator entitate asociată	Act juridic			Valoare ipotecă	Tip monedă	
Nume / Denumire	Inițiala tatălui	Prenume						Tip act	Nr. act / data	Emitent			
UNICREDIT TIRIAC BANK S.R.L.			361536	Loc. Bucuresti Sectorul 1, Str. Expozitiei, Nr.1F, Jud. MUNICIPIUL BUCUREȘTI	Ipotecă		Teren	act notarial	1003 / 06.06.2014	NP JALBA NORICA	8600000	RON	

4. NOTĂRI, PROCESE, INTERDICȚII					5. OBSERVAȚII		
Tipul notării	Tip act	Nr. act/ data	Emitent	Identificator entitate asociată	Imobil împrejmuit/ neîmprejmuit	Imobil contestat/ necontestat	Alte observații
se noteaza interdicțiile de dezmembrare, alipire, demolare, restructurare, amenajare, grevare, inchiriere, instrainare si construire - UNICREDIT TIRIAC BANK S. A.	act notarial	1003 / 06.06.2014	NP JALBA NORICA	Teren	Neîmprejmuit		
se respinge cererea de intabulare a dreptului de concesiune intrucat nu au fost depuse documentele solicitate prin referatul de completare	act notarial	1594 / 08.05.2012	NP VERGU STEFAN	Teren			
se respinge cererea intrucat incheierea nr.26956/2012 a fost pronuntata respectand prevederile legale in viagoare	act administrativ	26956 / 15.05.2012	OCPI PH	Teren			
se radiaza ipotecile si interdicțiile aferente inscrise sub C1,C2 prin incheierile nr.65636/2012,90014/2013	act notarial	938 / 23.05.2014	NP JALBA NORICA	Teren			



REGISTRUL CADASTRAL AL IMOBILELOR

ANEXA Nr. 2

UAT Mizil

Zonă cooperativizată/necooperativizată (Co)

Sector cadastral nr. 1

1. DESCRIEREA IMOBILULUI										DATE CONSTRUCȚII					
DATE TEREN										DATE CONSTRUCȚII					
Identificator teren	Adresă imobil	Număr cadastral	Nr. CF	Suprafața măsurată	Intrav. / extrav. I/E	Nr. top.	Nr. tarla	Nr. parcelă	Categorie folosință	Identificator construcție	Cod grupă destinație	Suprafața construită	Nr. niveluri	Nr. CF	Constr. cu acte (DA/NU)
77	4 - 48/23			16308	E		4	48/23	A						

2. PROPRIETATEA / POSESIA										Act juridic			Obs. privitoare la proprietar
Titularul dreptului / posesiei			Proprietar=1 / Posesor=0	Data nașterii / CUI	Domiciliu / Sediul	Cota parte	Identificator entitate asociată	Cotă parte teren UI	Mod de dobândire	Tip act	Nr. act / data	Emitent	
Nume / Denumire	Inițiala tatălui	Prenume								act administrativ	25347 / 19.09.2016	PRIMARIA ORAS MIZIL	
ORAS MIZIL			1	15562570	Loc. Mizil, Bdul. Unirii, Nr.14, Jud. PRAHOVA	1/1	Teren		Lege				

3. SARCINI / DEZMEMBRĂMINTE										Act juridic			Valoare ipotecă	Tip monedă
Titular			Data nașterii / CUI	Domiciliu / Sediul	Tipul sarcinii sau al dezmembrămintelor dreptului de proprietate	Cota parte	Identificator entitate asociată	Tip act	Nr. act / data	Emitent				
Nume / Denumire	Inițiala tatălui	Prenume						-	-	-	-	-	-	-
-	-	-	-	-	-	-	-	-	-	-	-	-		

4. NOTĂRI, PROCESE, INTERDICȚII					5. OBSERVAȚII		
Tipul notării	Tip act	Nr. act / data	Emitent	Identificator entitate asociată	Imobil împrejmuit / neîmprejmuit	Imobil contestat / necontestat	Alte observații
-	-	-	-	-	Neîmprejmuit		



REGISTRUL CADASTRAL AL IMOBILELOR

ANEXA Nr. 2

UAT Mizil

Zonă cooperativizată/necooperativizată (Co)

Sector cadastral nr. 1

1. DESCRIEREA IMOBILULUI										DATE CONSTRUCȚII					
DATE TEREN										DATE CONSTRUCȚII					
Identificator teren	Adresă imobil	Număr cadastral	Nr. CF	Suprafața măsurată	Intrav. / extrav. I/E	Nr. top.	Nr. tarla	Nr. parcelă	Categorie folosință	Identificator construcție	Cod grupă destinație	Suprafața construită	Nr. niveluri	Nr. CF	Constr. cu acte (DA/NU)
78	4 - 52/72			6391	E		4	52/72	A						

2. PROPRIETATEA / POSESIA													
Titularul dreptului / posesiei			Proprietar=1 / Posesor=0	Data nașterii / CUI	Domiciliu / Sediul	Cota parte	Identificator entitate asociată	Cotă parte teren UI	Mod de dobândire	Act juridic			Obs. privitoare la proprietar
Nume / Denumire	Inițiala tatălui	Prenume								Tip act	Nr. act / data	Emitent	
COSTACHE		ION	1	26.02.1934		1/1	Teren		Reconstituire	act administrativ	76771 / 18.05.2000	CJPSDDPAT	Proprietar decedat.

3. SARCINI / DEZMEMBRĂMINTE													
Titular			Data nașterii / CUI	Domiciliu / Sediul	Tipul sarcinii sau al dezmembrămintelor dreptului de proprietate	Cota parte	Identificator entitate asociată	Act juridic			Valoare ipotecă	Tip monedă	
Nume / Denumire	Inițiala tatălui	Prenume						Tip act	Nr. act / data	Emitent			
-	-	-	-	-	-	-	-	-	-	-	-	-	-

4. NOTĂRI, PROCESE, INTERDICȚII					5. OBSERVAȚII		
Tipul notării	Tip act	Nr. act / data	Emitent	Identificator entitate asociată	Imobil împrejmuit / neîmprejmuit	Imobil contestat / necontestat	Alte observații
-	-	-	-	-	Neîmprejmuit		



REGISTRUL CADASTRAL AL IMOBILELOR

ANEXA Nr. 2

UAT Mizil

Zonă cooperativizată/necooperativizată (Co)

Sector cadastral nr. 1

1. DESCRIEREA IMOBILULUI															
DATE TEREN										DATE CONSTRUCȚII					
Identificator teren	Adresă imobil	Număr cadastral	Nr. CF	Suprafața măsurată	Intrav. / extrav. I/E	Nr. top.	Nr. tarla	Nr. parcelă	Categorie folosință	Identificator construcție	Cod grupă destinație	Suprafața construită	Nr. niveluri	Nr. CF	Constr. cu acte (DA/NU)
79	4 - 52/73			3467	E		4	52/73	A						

2. PROPRIETATEA / POSESIA													
Titularul dreptului / posesiei			Proprietar=1 / Posesor=0	Data nașterii / CUI	Domiciliu / Sediul	Cota parte	Identificator entitate asociată	Cotă parte teren UI	Mod de dobândire	Act juridic			Obs. privitoare la proprietar
Nume / Denumire	Inițiala tatălui	Prenume								Tip act	Nr. act / data	Emitent	
ASTALOS		ANA	1	27.07.1914		1/1	Teren		Reconstituire	act administrativ	203905 / 17.11.2008	CJPSDDPAT	Proprietar decedat.

3. SARCINI / DEZMEMBRĂMINTE												
Titular			Data nașterii / CUI	Domiciliu / Sediul	Tipul sarcinii sau al dezmembrămintelor dreptului de proprietate	Cota parte	Identificator entitate asociată	Act juridic			Valoare ipotecă	Tip monedă
Nume / Denumire	Inițiala tatălui	Prenume						Tip act	Nr. act / data	Emitent		
-	-	-	-	-	-	-	-	-	-	-	-	-

4. NOTĂRI, PROCESE, INTERDICȚII					5. OBSERVAȚII		
Tipul notării	Tip act	Nr. act / data	Emitent	Identificator entitate asociată	Imobil împrejmuit / neîmprejmuit	Imobil contestat / necontestat	Alte observații
-	-	-	-	-	Neîmprejmuit		



REGISTRUL CADASTRAL AL IMOBILELOR

ANEXA Nr. 2

UAT Mizil

Zonă cooperativizată/necooperativizată (Co)

Sector cadastral nr. 1

1. DESCRIEREA IMOBILULUI										DATE CONSTRUCȚII					
DATE TEREN										DATE CONSTRUCȚII					
Identificator teren	Adresă imobil	Număr cadastral	Nr. CF	Suprafața măsurată	Intrav. / extrav. I/E	Nr. top.	Nr. tarla	Nr. parcelă	Categorie folosință	Identificator construcție	Cod grupă destinație	Suprafața construită	Nr. niveluri	Nr. CF	Constr. cu acte (DA/NU)
80	4 - CN52/70/1			1725	E		4	CN52/70/1	HR						

2. PROPRIETATEA / POSESIA										Act juridic			Obs. privitoare la proprietar
Titularul dreptului / posesiei			Proprietar=1 / Posesor=0	Data nașterii / CUI	Domiciliu / Sediul	Cota parte	Identificator entitate asociată	Cotă parte teren UI	Mod de dobândire	Tip act	Nr. act / data	Emitent	
Nume / Denumire	Inițiala tatălui	Prenume								Tip act	Nr. act / data	Emitent	
ORAS MIZIL			1	15562570	Loc. Mizil, Bdul. Unirii, Nr.14, Jud. PRAHOVA	1/1	Teren		Lege	act administrativ	25355 / 19.09.2016	PRIMARIA ORAS MIZIL	

3. SARCINI / DEZMEMBRĂMINTE										Act juridic			Valoare ipotecă	Tip monedă
Titular			Data nașterii / CUI	Domiciliu / Sediul	Tipul sarcinii sau al dezmembrămintelor dreptului de proprietate	Cota parte	Identificator entitate asociată	Act juridic						
Nume / Denumire	Inițiala tatălui	Prenume						Tip act	Nr. act / data	Emitent				
-	-	-	-	-	-	-	-	-	-	-	-	-	-	

4. NOTĂRI, PROCESE, INTERDICȚII					5. OBSERVAȚII			
Tipul notării	Tip act	Nr. act / data	Emitent	Identificator entitate asociată	Imobil împrejmuit / neîmprejmuit	Imobil contestat / necontestat	Alte observații	
-	-	-	-	-	Neîmprejmuit			



REGISTRUL CADASTRAL AL IMOBILELOR

ANEXA Nr. 2

UAT Mizil

Zonă cooperativizată/necooperativizată (Co)

Sector cadastral nr. 1

1. DESCRIEREA IMOBILULUI															
DATE TEREN										DATE CONSTRUCȚII					
Identificator teren	Adresă imobil	Număr cadastral	Nr. CF	Suprafața măsurată	Intrav. / extrav. I/E	Nr. top.	Nr. tarla	Nr. parcelă	Categorie folosință	Identificator construcție	Cod grupă destinație	Suprafața construită	Nr. niveluri	Nr. CF	Constr. cu acte (DA/NU)
81	4 - 52/70			3582	E		4	52/70	A						

2. PROPRIETATEA / POSESIA													
Titularul dreptului / posesiei			Proprietar=1 / Posesor=0	Data nașterii / CUI	Domiciliu / Sediul	Cota parte	Identificator entitate asociată	Cotă parte teren UI	Mod de dobândire	Act juridic			Obs. privitoare la proprietar
Nume / Denumire	Inițiala tatălui	Prenume								Tip act	Nr. act / data	Emitent	
COSTACHE		ION	1	26.02.1934		1/1	Teren		Reconstituire	act administrativ	76771 / 18.05.2000	CJPSDDPAT	Proprietar decedat.

3. SARCINI / DEZMEMBRĂMINTE													
Titular			Data nașterii / CUI	Domiciliu / Sediul	Tipul sarcinii sau al dezmembrămintelor dreptului de proprietate	Cota parte	Identificator entitate asociată	Act juridic			Valoare ipotecă	Tip monedă	
Nume / Denumire	Inițiala tatălui	Prenume						Tip act	Nr. act / data	Emitent			
-	-	-	-	-	-	-	-	-	-	-	-	-	-

4. NOTĂRI, PROCESE, INTERDICȚII					5. OBSERVAȚII			
Tipul notării	Tip act	Nr. act / data	Emitent	Identificator entitate asociată	Imobil împrejmuit / neîmprejmuit	Imobil contestat / necontestat	Alte observații	
-	-	-	-	-	Neîmprejmuit			



REGISTRUL CADASTRAL AL IMOBILELOR

ANEXA Nr. 2

UAT Mizil

Zonă cooperativizată/necooperativizată (Co)

Sector cadastral nr. 1

1. DESCRIEREA IMOBILULUI										DATE TEREN						DATE CONSTRUCȚII					
Identificator teren	Adresă imobil		Număr cadastral	Nr. CF	Suprafața măsurată	Intrav. / extrav. I/E	Nr. top.	Nr. tarla	Nr. parcelă	Categorie folosință	Identificator construcție	Cod grupă destinație	Suprafața construită	Nr. niveluri	Nr. CF	Constr. cu acte (DA/NU)					
82	4 - 52/69				2080	E		4	52/69	A											

2. PROPRIETATEA / POSESIA										Act juridic			Obs. privitoare la proprietar
Titularul dreptului / posesiei			Proprietar=1 / Posesor=0	Data nașterii / CUI	Domiciliu / Sediul	Cota parte	Identificator entitate asociată	Cotă parte teren UI	Mod de dobândire	Tip act	Nr. act / data	Emitent	
Nume / Denumire	Inițiala tatălui	Prenume								Data nașterii / CUI	Domiciliu / Sediul	Cota parte	Identificator entitate asociată
LINCAN		CONSTANTIN	1	14.03.1909		1/1	Teren		Reconstituire	act administrativ	71625 / 29.09.1997	CJPSDDPAT	Proprietar decedat.

3. SARCINI / DEZMEMBRĂMINTE										Act juridic			Valoare ipotecă	Tip monedă
Titular			Data nașterii / CUI	Domiciliu / Sediul	Tipul sarcinii sau al dezmembrămintelor dreptului de proprietate	Cota parte	Identificator entitate asociată	Tip act	Nr. act / data	Emitent				
Nume / Denumire	Inițiala tatălui	Prenume						Data nașterii / CUI	Domiciliu / Sediul	Tipul sarcinii sau al dezmembrămintelor dreptului de proprietate	Cota parte	Identificator entitate asociată	Tip act	Nr. act / data
-	-	-	-	-	-	-	-	-	-	-	-	-		

4. NOTĂRI, PROCESE, INTERDICȚII					5. OBSERVAȚII		
Tipul notării	Tip act	Nr. act / data	Emitent	Identificator entitate asociată	Imobil împrejmuit / neîmprejmuit	Imobil contestat / necontestat	Alte observații
-	-	-	-	-	Neîmprejmuit		



REGISTRUL CADASTRAL AL IMOBILELOR

ANEXA Nr. 2

UAT Mizil

Zonă cooperativizată/necooperativizată (Co)

Sector cadastral nr. 1

1. DESCRIEREA IMOBILULUI															
DATE TEREN										DATE CONSTRUCȚII					
Identificator teren	Adresă imobil	Număr cadastral	Nr. CF	Suprafața măsurată	Intrav. / extrav. I/E	Nr. top.	Nr. tarla	Nr. parcelă	Categorie folosință	Identificator construcție	Cod grupă destinație	Suprafața construită	Nr. niveluri	Nr. CF	Constr. cu acte (DA/NU)
83	4 - 52/68	823	759(e:759)	10057	E		4	52/68	A						

2. PROPRIETATEA / POSESIA													
Titularul dreptului / posesiei			Proprietar=1 / Posesor=0	Data nașterii / CUI	Domiciliu / Sediul	Cota parte	Identificator entitate asociată	Cotă parte teren UI	Mod de dobândire	Act juridic			Obs. privitoare la proprietar
Nume / Denumire	Inițiala tatălui	Prenume								Tip act	Nr. act / data	Emitent	
NICA		TEODOR MARIAN	1	03.07.1982	Loc. Buzau, Bdul. Unirii, Jud. BUZĂU	1/1	Teren	Convenție	act notarial	1770 / 02.11.2007	BNP CALIN MARIA		

3. SARCINI / DEZMEMBRĂMINTE													
Titular			Data nașterii / CUI	Domiciliu / Sediul	Tipul sarcinii sau al dezmembrămintelor dreptului de proprietate	Cota parte	Identificator entitate asociată	Act juridic			Valoare ipotecă	Tip monedă	
Nume / Denumire	Inițiala tatălui	Prenume						Tip act	Nr. act / data	Emitent			
-	-	-	-	-	-	-	-	-	-	-	-	-	

4. NOTĂRI, PROCESE, INTERDICȚII					5. OBSERVAȚII			
Tipul notării	Tip act	Nr. act / data	Emitent	Identificator entitate asociată	Imobil împrejmuit / neîmprejmuit	Imobil contestat / necontestat	Alte observații	
-	-	-	-	-	Neîmprejmuit			



REGISTRUL CADASTRAL AL IMOBILELOR

ANEXA Nr. 2

UAT Mizil

Zonă cooperativizată/necooperativizată (Co)

Sector cadastral nr. 1

1. DESCRIEREA IMOBILULUI															
DATE TEREN										DATE CONSTRUCȚII					
Identificator teren	Adresă imobil	Număr cadastral	Nr. CF	Suprafața măsurată	Intrav. / extrav. I/E	Nr. top.	Nr. tarla	Nr. parcelă	Categorie folosință	Identificator construcție	Cod grupă destinație	Suprafața construită	Nr. niveluri	Nr. CF	Constr. cu acte (DA/NU)
84	4 - 52/67			5137	E		4	52/67	A						

2. PROPRIETATEA / POSESIA													
Titularul dreptului / posesiei			Proprietar=1 / Posesor=0	Data nașterii / CUI	Domiciliu / Sediul	Cota parte	Identificator entitate asociată	Cotă parte teren UI	Mod de dobândire	Act juridic			Obs. privitoare la proprietar
Nume / Denumire	Inițiala tatălui	Prenume								Tip act	Nr. act / data	Emitent	
ANDREI		ANA	1			1/1	Teren		Reconstituire	act administrativ	71644 / 29.09.1997	CJPSDDPAT	Proprietar decedat.

3. SARCINI / DEZMEMBRĂMINTE												
Titular			Data nașterii / CUI	Domiciliu / Sediul	Tipul sarcinii sau al dezmembrămintelor dreptului de proprietate	Cota parte	Identificator entitate asociată	Act juridic			Valoare ipotecă	Tip monedă
Nume / Denumire	Inițiala tatălui	Prenume						Tip act	Nr. act / data	Emitent		
-	-	-	-	-	-	-	-	-	-	-	-	-

4. NOTĂRI, PROCESE, INTERDICȚII					5. OBSERVAȚII		
Tipul notării	Tip act	Nr. act / data	Emitent	Identificator entitate asociată	Imobil împrejmuit / neîmprejmuit	Imobil contestat / necontestat	Alte observații
-	-	-	-	-	Neîmprejmuit		



REGISTRUL CADASTRAL AL IMOBILELOR

ANEXA Nr. 2

UAT Mizil

Zonă cooperativizată/necooperativizată (Co)

Sector cadastral nr. 1

1. DESCRIEREA IMOBILULUI															
DATE TEREN										DATE CONSTRUCȚII					
Identificator teren	Adresă imobil	Număr cadastral	Nr. CF	Suprafața măsurată	Intrav. / extrav. I/E	Nr. top.	Nr. tarla	Nr. parcelă	Categorie folosință	Identificator construcție	Cod grupă destinație	Suprafața construită	Nr. niveluri	Nr. CF	Constr. cu acte (DA/NU)
85	4 - 52/66	687	627/N (e:627N)	24184	E		4	52/66	A						

2. PROPRIETATEA / POSESIA													
Titularul dreptului / posesiei			Proprietar=1 / Posesor=0	Data nașterii / CUI	Domiciliu / Sediul	Cota parte	Identificator entitate asociată	Cotă parte teren UI	Mod de dobândire	Act juridic			Obs. privitoare la proprietar
Nume / Denumire	Inițiala tatălui	Prenume								Tip act	Nr. act / data	Emitent	
NICA		TEODOR MARIAN	1	03.07.1982	Loc. Buzau, Bdul. Unirii, Jud. BUZĂU	1/1	Teren		Convenție	act notarial	717 / 18.05.2007	NP MARIA CALIN	

3. SARCINI / DEZMEMBRĂMINTE												
Titular			Data nașterii / CUI	Domiciliu / Sediul	Tipul sarcinii sau al dezmembrămintelor dreptului de proprietate	Cota parte	Identificator entitate asociată	Act juridic			Valoare ipotecă	Tip monedă
Nume / Denumire	Inițiala tatălui	Prenume						Tip act	Nr. act / data	Emitent		
-	-	-	-	-	-	-	-	-	-	-	-	-

4. NOTĂRI, PROCESE, INTERDICȚII					5. OBSERVAȚII		
Tipul notării	Tip act	Nr. act / data	Emitent	Identificator entitate asociată	Imobil împrejmuit / neîmprejmuit	Imobil contestat / necontestat	Alte observații
-	-	-	-	-	Neîmprejmuit		



REGISTRUL CADASTRAL AL IMOBILELOR

ANEXA Nr. 2

UAT Mizil

Zonă cooperativizată/necooperativizată (Co)

Sector cadastral nr. 1

1. DESCRIEREA IMOBILULUI															
DATE TEREN										DATE CONSTRUCȚII					
Identificator teren	Adresă imobil	Număr cadastral	Nr. CF	Suprafața măsurată	Intrav. / extrav. I/E	Nr. top.	Nr. tarla	Nr. parcelă	Categorie folosință	Identificator construcție	Cod grupă destinație	Suprafața construită	Nr. niveluri	Nr. CF	Constr. cu acte (DA/NU)
86	4 - 52/53	406	330/N(e:330/N)	10772	E		4	52/53	A						

2. PROPRIETATEA / POSESIA													
Titularul dreptului / posesiei			Proprietar=1 / Posesor=0	Data nașterii / CUI	Domiciliu / Sediul	Cota parte	Identificator entitate asociată	Cotă parte teren UI	Mod de dobândire	Act juridic			Obs. privitoare la proprietar
Nume / Denumire	Inițiala tatălui	Prenume								Tip act	Nr. act / data	Emitent	
NICA		TEODOR MARIAN	1	03.07.1982	Loc. Buzau, Bdul. Unirii, Jud. BUZĂU	1/1	Teren		Convenție	act notarial	717 / 18.05.2007	NP MARIA CALIN	

3. SARCINI / DEZMEMBRĂMINTE													
Titular			Data nașterii / CUI	Domiciliu / Sediul	Tipul sarcinii sau al dezmembrămintelor dreptului de proprietate	Cota parte	Identificator entitate asociată	Act juridic			Valoare ipotecă	Tip monedă	
Nume / Denumire	Inițiala tatălui	Prenume						Tip act	Nr. act / data	Emitent			
-	-	-	-	-	-	-	-	-	-	-	-	-	-

4. NOTĂRI, PROCESE, INTERDICȚII					5. OBSERVAȚII		
Tipul notării	Tip act	Nr. act / data	Emitent	Identificator entitate asociată	Imobil împrejmuit / neîmprejmuit	Imobil contestat / necontestat	Alte observații
-	-	-	-	-	Neîmprejmuit		



REGISTRUL CADASTRAL AL IMOBILELOR

ANEXA Nr. 2

UAT Mizil

Zonă cooperativizată/necooperativizată (Co)

Sector cadastral nr. 1

1. DESCRIEREA IMOBILULUI										DATE CONSTRUCȚII					
DATE TEREN															
Identificator teren	Adresă imobil	Număr cadastral	Nr. CF	Suprafața măsurată	Intrav. / extrav. I/E	Nr. top.	Nr. tarla	Nr. parcelă	Categorie folosință	Identificator construcție	Cod grupă destinație	Suprafața construită	Nr. niveluri	Nr. CF	Constr. cu acte (DA/NU)
87	4 - 52/52			8620	E		4	52/52	A						

2. PROPRIETATEA / POSESIA										Act juridic			Obs. privitoare la proprietar
Titularul dreptului / posesiei			Proprietar=1 / Posesor=0	Data nașterii / CUI	Domiciliu / Sediul	Cota parte	Identificator entitate asociată	Cotă parte teren UI	Mod de dobândire	Tip act	Nr. act / data	Emitent	
Nume / Denumire	Inițiala tatălui	Prenume								Tip act	Nr. act / data	Emitent	
DUMITRESCU		VASILE	1	08.01.1947	Loc. Ploiesti, Str. Costache Negruzzi, Nr.25, Jud. PRAHOVA	1/1	Teren		Hotărâre Judecătorească	acțiune în instanță	1129 / 24.06.2009	JUDECATORIA MIZIL	

3. SARCINI / DEZMEMBRĂMINTE										Act juridic			Valoare ipotecă	Tip monedă
Titular			Data nașterii / CUI	Domiciliu / Sediul	Tipul sarcinii sau al dezmembrămintelor dreptului de proprietate	Cota parte	Identificator entitate asociată	Tip act	Nr. act / data	Emitent				
Nume / Denumire	Inițiala tatălui	Prenume						Tip act	Nr. act / data	Emitent				
-	-	-	-	-	-	-	-	-	-	-	-	-	-	

4. NOTĂRI, PROCESE, INTERDICȚII					5. OBSERVAȚII		
Tipul notării	Tip act	Nr. act / data	Emitent	Identificator entitate asociată	Imobil împrejmuit / neîmprejmuit	Imobil contestat / necontestat	Alte observații
-	-	-	-	-	Neîmprejmuit		



REGISTRUL CADASTRAL AL IMOBILELOR

ANEXA Nr. 2

UAT Mizil

Zonă cooperativizată/necooperativizată (Co)

Sector cadastral nr. 1

1. DESCRIEREA IMOBILULUI										DATE CONSTRUCȚII					
DATE TEREN										DATE CONSTRUCȚII					
Identificator teren	Adresă imobil	Număr cadastral	Nr. CF	Suprafața măsurată	Intrav. / extrav. I/E	Nr. top.	Nr. tarla	Nr. parcelă	Categorie folosință	Identificator construcție	Cod grupă destinație	Suprafața construită	Nr. niveluri	Nr. CF	Constr. cu acte (DA/NU)
88	4 - 52/52			8621	E		4	52/52	A						

2. PROPRIETATEA / POSESIA										Act juridic			Obs. privitoare la proprietar
Titularul dreptului / posesiei			Proprietar=1 / Posesor=0	Data nașterii / CUI	Domiciliu / Sediul	Cota parte	Identificator entitate asociată	Cotă parte teren UI	Mod de dobândire	Tip act	Nr. act / data	Emitent	
DUMITRESCU		ION								1	22.03.1945	Loc. Mizil, Str. Mihai Bravu, Nr.169, Jud. PRAHOVA	1/1

3. SARCINI / DEZMEMBRĂMINTE										Act juridic			Valoare ipotecă	Tip monedă
Titular			Data nașterii / CUI	Domiciliu / Sediul	Tipul sarcinii sau al dezmembrămintelor dreptului de proprietate	Cota parte	Identificator entitate asociată	Tip act	Nr. act / data	Emitent				
-	-	-						-	-	-	-	-	-	-

4. NOTĂRI, PROCESE, INTERDICȚII					5. OBSERVAȚII		
Tipul notării	Tip act	Nr. act / data	Emitent	Identificator entitate asociată	Imobil împrejmuit / neîmprejmuit	Imobil contestat / necontestat	Alte observații
-	-	-	-	-	Neîmprejmuit		



REGISTRUL CADASTRAL AL IMOBILELOR

ANEXA Nr. 2

UAT Mizil

Zonă cooperativizată/necooperativizată (Co)

Sector cadastral nr. 1

1. DESCRIEREA IMOBILULUI															
DATE TEREN										DATE CONSTRUCȚII					
Identificator teren	Adresă imobil	Număr cadastral	Nr. CF	Suprafața măsurată	Intrav. / extrav. I/E	Nr. top.	Nr. tarla	Nr. parcelă	Categorie folosință	Identificator construcție	Cod grupă destinație	Suprafața construită	Nr. niveluri	Nr. CF	Constr. cu acte (DA/NU)
89	4 - 52/51	91	210	5955	E		4	52/51	A						

2. PROPRIETATEA / POSESIA													
Titularul dreptului / posesiei			Proprietar=1 / Posesor=0	Data nașterii / CUI	Domiciliu / Sediul	Cota parte	Identificator entitate asociată	Cotă parte teren UI	Mod de dobândire	Act juridic			Obs. privitoare la proprietar
Nume / Denumire	Inițiala tatălui	Prenume								Tip act	Nr. act / data	Emitent	
ACHIM		GHEORGHE	1		Loc. Ploiesti, Str. Rodica, Nr.3, Jud. PRAHOVA	1/1	Teren		Convenție	act notarial	713 / 21.11.2000	BNP.HURDUC ION	

3. SARCINI / DEZMEMBRĂMINTE													
Titular			Data nașterii / CUI	Domiciliu / Sediul	Tipul sarcinii sau al dezmembrămintelor dreptului de proprietate	Cota parte	Identificator entitate asociată	Act juridic			Valoare ipotecă	Tip monedă	
Nume / Denumire	Inițiala tatălui	Prenume						Tip act	Nr. act / data	Emitent			
-	-	-	-	-	-	-	-	-	-	-	-	-	-

4. NOTĂRI, PROCESE, INTERDICȚII					5. OBSERVAȚII		
Tipul notării	Tip act	Nr. act / data	Emitent	Identificator entitate asociată	Imobil împrejmuit / neîmprejmuit	Imobil contestat / necontestat	Alte observații
-	-	-	-	-	Neîmprejmuit		



REGISTRUL CADASTRAL AL IMOBILELOR

ANEXA Nr. 2

UAT Mizil

Zonă cooperativizată/necooperativizată (Co)

Sector cadastral nr. 1

1. DESCRIEREA IMOBILULUI										DATE CONSTRUCȚII					
DATE TEREN										DATE CONSTRUCȚII					
Identificator teren	Adresă imobil	Număr cadastral	Nr. CF	Suprafața măsurată	Intrav. / extrav. I/E	Nr. top.	Nr. tarla	Nr. parcelă	Categorie folosință	Identificator construcție	Cod grupă destinație	Suprafața construită	Nr. niveluri	Nr. CF	Constr. cu acte (DA/NU)
90	4 - 52/51	88	209	5955	E		4	52/51	A						

2. PROPRIETATEA / POSESIA										Act juridic			Obs. privitoare la proprietar
Titularul dreptului / posesiei			Proprietar=1 / Posesor=0	Data nașterii / CUI	Domiciliu / Sediul	Cota parte	Identificator entitate asociată	Cotă parte teren UI	Mod de dobândire	Tip act	Nr. act / data	Emitent	
Nume / Denumire	Inițiala tatălui	Prenume								Tip act	Nr. act / data	Emitent	
ACHIM		ILIE	1		Loc. Bucuresti Sectorul 2, Str. Popa Soare, Nr.68, Jud. MUNICIPIUL BUCUREȘTI	1/1	Teren		Convenție	act notarial	713 / 21.11.2000	BNP.HURDUC ION	

3. SARCINI / DEZMEMBRĂMINTE										Act juridic			Valoare ipotecă	Tip monedă
Titular			Data nașterii / CUI	Domiciliu / Sediul	Tipul sarcinii sau al dezmembrămintelor dreptului de proprietate	Cota parte	Identificator entitate asociată	Tip act	Nr. act / data	Emitent				
Nume / Denumire	Inițiala tatălui	Prenume						Tip act	Nr. act / data	Emitent				
-	-	-	-	-	-	-	-	-	-	-	-	-	-	

4. NOTĂRI, PROCESE, INTERDICȚII					5. OBSERVAȚII		
Tipul notării	Tip act	Nr. act / data	Emitent	Identificator entitate asociată	Imobil împrejmuit / neîmprejmuit	Imobil contestat / necontestat	Alte observații
-	-	-	-	-	Neîmprejmuit		



REGISTRUL CADASTRAL AL IMOBILELOR

ANEXA Nr. 2

UAT Mizil

Zonă cooperativizată/necooperativizată (Co)

Sector cadastral nr. 1

1. DESCRIEREA IMOBILULUI															
DATE TEREN										DATE CONSTRUCȚII					
Identificator teren	Adresă imobil	Număr cadastral	Nr. CF	Suprafața măsurată	Intrav. / extrav. I/E	Nr. top.	Nr. tarla	Nr. parcelă	Categorie folosință	Identificator construcție	Cod grupă destinație	Suprafața construită	Nr. niveluri	Nr. CF	Constr. cu acte (DA/NU)
91	4 - 52/50			9600	E		4	52/50	A						

2. PROPRIETATEA / POSESIA													
Titularul dreptului / posesiei			Proprietar=1 / Posesor=0	Data nașterii / CUI	Domiciliu / Sediul	Cota parte	Identificator entitate asociată	Cotă parte teren UI	Mod de dobândire	Act juridic			Obs. privitoare la proprietar
Nume / Denumire	Inițiala tatălui	Prenume								Tip act	Nr. act / data	Emitent	
NICOLAE		ALEXANDRINA	1			1/1	Teren		Reconstituire	act administrativ	87107 / 19.05.2000	CJPSDDPAT	Proprietar decedat.

3. SARCINI / DEZMEMBRĂMINTE													
Titular			Data nașterii / CUI	Domiciliu / Sediul	Tipul sarcinii sau al dezmembrămintelor dreptului de proprietate	Cota parte	Identificator entitate asociată	Act juridic			Valoare ipotecă	Tip monedă	
Nume / Denumire	Inițiala tatălui	Prenume						Tip act	Nr. act / data	Emitent			
-	-	-	-	-	-	-	-	-	-	-	-	-	-

4. NOTĂRI, PROCESE, INTERDICȚII					5. OBSERVAȚII		
Tipul notării	Tip act	Nr. act / data	Emitent	Identificator entitate asociată	Imobil împrejmuit / neîmprejmuit	Imobil contestat / necontestat	Alte observații
-	-	-	-	-	Neîmprejmuit		



REGISTRUL CADASTRAL AL IMOBILELOR

ANEXA Nr. 2

UAT Mizil

Zonă cooperativizată/necooperativizată (Co)

Sector cadastral nr. 1

1. DESCRIEREA IMOBILULUI															
DATE TEREN										DATE CONSTRUCȚII					
Identificator teren	Adresă imobil	Număr cadastral	Nr. CF	Suprafața măsurată	Intrav. / extrav. I/E	Nr. top.	Nr. tarla	Nr. parcelă	Categorie folosință	Identificator construcție	Cod grupă destinație	Suprafața construită	Nr. niveluri	Nr. CF	Constr. cu acte (DA/NU)
92	4 - 52/49			5000	E		4	52/49	A						

2. PROPRIETATEA / POSESIA													
Titularul dreptului / posesiei			Proprietar=1 / Posesor=0	Data nașterii / CUI	Domiciliu / Sediul	Cota parte	Identificator entitate asociată	Cotă parte teren UI	Mod de dobândire	Act juridic			Obs. privitoare la proprietar
Nume / Denumire	Inițiala tatălui	Prenume								Tip act	Nr. act / data	Emitent	
PUFULETE		ELENA	1	21.04.1956	Loc. Mizil, Str. Vicoriei, Nr.44, Jud. PRAHOVA	1/1	Teren		Hotărâre Judecătorească	acțiune în instanță	1269 / 23.10.2007	JUDECATORIA MIZIL	

3. SARCINI / DEZMEMBRĂMINTE												
Titular			Data nașterii / CUI	Domiciliu / Sediul	Tipul sarcinii sau al dezmembrămintelor dreptului de proprietate	Cota parte	Identificator entitate asociată	Act juridic			Valoare ipotecă	Tip monedă
Nume / Denumire	Inițiala tatălui	Prenume						Tip act	Nr. act / data	Emitent		
-	-	-	-	-	-	-	-	-	-	-	-	-

4. NOTĂRI, PROCESE, INTERDICȚII					5. OBSERVAȚII		
Tipul notării	Tip act	Nr. act/ data	Emitent	Identificator entitate asociată	Imobil împrejmuit/ neîmprejmuit	Imobil contestat/ necontestat	Alte observații
-	-	-	-	-	Neîmprejmuit		



REGISTRUL CADASTRAL AL IMOBILELOR

ANEXA Nr. 2

UAT Mizil

Zonă cooperativizată/necooperativizată (Co)

Sector cadastral nr. 1

1. DESCRIEREA IMOBILULUI										DATE CONSTRUCȚII					
DATE TEREN															
Identificator teren	Adresă imobil	Număr cadastral	Nr. CF	Suprafața măsurată	Intrav. / extrav. I/E	Nr. top.	Nr. tarla	Nr. parcelă	Categorie folosință	Identificator construcție	Cod grupă destinație	Suprafața construită	Nr. niveluri	Nr. CF	Constr. cu acte (DA/NU)
93	4 - 52/48		21429	7000	E		4	52/48	A						

2. PROPRIETATEA / POESIA										Act juridic			Obs. privitoare la proprietar
Titularul dreptului / posesiei			Proprietar=1 / Posesor=0	Data nașterii / CUI	Domiciliu / Sediu	Cota parte	Identificator entitate asociată	Cotă parte teren UI	Mod de dobândire	Tip act	Nr. act / data	Emitent	
Nume / Denumire	Inițiala tatălui	Prenume								Tip act	Nr. act / data	Emitent	
S.C. AFILIU TRANS S.R.L.			1	9162146	Loc. Mizil, Str. I. L. Caragiale, Nr.7, Jud. PRAHOVA	1/1	Teren		Convenție	act notarial	1489 / 29.07.2011	NP HURDUC PETRE VIOREL	

3. SARCINI / DEZMEMBRĂMINTE										Act juridic			Valoare ipotecă	Tip monedă
Titular			Data nașterii / CUI	Domiciliu / Sediu	Tipul sarcinii sau al dezmembrămintelor dreptului de proprietate	Cota parte	Identificator entitate asociată	Tip act	Nr. act / data	Emitent				
Nume / Denumire	Inițiala tatălui	Prenume						Tip act	Nr. act / data	Emitent				
-	-	-	-	-	-	-	-	-	-	-	-	-		

4. NOTĂRI, PROCESE, INTERDICȚII					5. OBSERVAȚII		
Tipul notării	Tip act	Nr. act / data	Emitent	Identificator entitate asociată	Imobil împrejmuit / neîmprejmuit	Imobil contestat / necontestat	Alte observații
-	-	-	-	-	Neîmprejmuit		



REGISTRUL CADASTRAL AL IMOBILELOR

ANEXA Nr. 2

UAT Mizil

Zonă cooperativizată/necooperativizată (Co)

Sector cadastral nr. 1

1. DESCRIEREA IMOBILULUI															
DATE TEREN										DATE CONSTRUCȚII					
Identificator teren	Adresă imobil	Număr cadastral	Nr. CF	Suprafața măsurată	Intrav. / extrav. I/E	Nr. top.	Nr. tarla	Nr. parcelă	Categorie folosință	Identificator construcție	Cod grupă destinație	Suprafața construită	Nr. niveluri	Nr. CF	Constr. cu acte (DA/NU)
94	4 - 52/47			9997	E		4	52/47	A						

2. PROPRIETATEA / POSESIA													
Titularul dreptului / posesiei			Proprietar=1 / Posesor=0	Data nașterii / CUI	Domiciliu / Sediul	Cota parte	Identificator entitate asociată	Cotă parte teren UI	Mod de dobândire	Act juridic			Obs. privitoare la proprietar
Nume / Denumire	Inițiala tatălui	Prenume								Tip act	Nr. act / data	Emitent	
ILIE		PETRACHE ENE	1			1/1	Teren		Reconstituire	act administrativ	69689 / 23.06.1997	CJPSDDPAT	Proprietar decedat.

3. SARCINI / DEZMEMBRĂMINTE													
Titular			Data nașterii / CUI	Domiciliu / Sediul	Tipul sarcinii sau al dezmembrămintelor dreptului de proprietate	Cota parte	Identificator entitate asociată	Act juridic			Valoare ipotecă	Tip monedă	
Nume / Denumire	Inițiala tatălui	Prenume						Tip act	Nr. act / data	Emitent			
-	-	-	-	-	-	-	-	-	-	-	-	-	-

4. NOTĂRI, PROCESE, INTERDICȚII					5. OBSERVAȚII			
Tipul notării	Tip act	Nr. act / data	Emitent	Identificator entitate asociată	Imobil împrejmuit / neîmprejmuit	Imobil contestat / necontestat	Alte observații	
-	-	-	-	-	Neîmprejmuit			



REGISTRUL CADASTRAL AL IMOBILELOR

ANEXA Nr. 2

UAT Mizil

Zonă cooperativizată/necooperativizată (Co)

Sector cadastral nr. 1

1. DESCRIEREA IMOBILULUI															
DATE TEREN										DATE CONSTRUCȚII					
Identificator teren	Adresă imobil	Număr cadastral	Nr. CF	Suprafața măsurată	Intrav. / extrav. I/E	Nr. top.	Nr. tarla	Nr. parcelă	Categorie folosință	Identificator construcție	Cod grupă destinație	Suprafața construită	Nr. niveluri	Nr. CF	Constr. cu acte (DA/NU)
95	4 - 52/46			8899	E		4	52/46	A						

2. PROPRIETATEA / POSESIA													
Titularul dreptului / posesiei			Proprietar=1 / Posesor=0	Data nașterii / CUI	Domiciliu / Sediu	Cota parte	Identificator entitate asociată	Cotă parte teren UI	Mod de dobândire	Act juridic			Obs. privitoare la proprietar
Nume / Denumire	Inițiala tatălui	Prenume								Tip act	Nr. act / data	Emitent	
DRAGNEA		LUCICA	1		Loc. Mizil, Str. Ana Ipatescu, Nr.22, Jud. PRAHOVA	1/1	Teren	Hotărâre Judecătorească	acțiune în instanță	651 / 03.07.2013	JUDECATORIA MIZIL		
DRAGNEA		STELIAN	1	25.06.1954	Loc. Mizil, Str. Ana Ipatescu, Nr.22, Jud. PRAHOVA								

3. SARCINI / DEZMEMBRĂMINTE												
Titular			Data nașterii / CUI	Domiciliu / Sediu	Tipul sarcinii sau al dezmembrămintelor dreptului de proprietate	Cota parte	Identificator entitate asociată	Act juridic			Valoare ipotecă	Tip monedă
Nume / Denumire	Inițiala tatălui	Prenume						Tip act	Nr. act / data	Emitent		
-	-	-	-	-	-	-	-	-	-	-	-	-

4. NOTĂRI, PROCESE, INTERDICȚII					5. OBSERVAȚII		
Tipul notării	Tip act	Nr. act / data	Emitent	Identificator entitate asociată	Imobil împrejmuit / neîmprejmuit	Imobil contestat / necontestat	Alte observații
-	-	-	-	-	Neîmprejmuit		



REGISTRUL CADASTRAL AL IMOBILELOR

ANEXA Nr. 2

UAT Mizil

Zonă cooperativizată/necooperativizată (Co)

Sector cadastral nr. 1

1. DESCRIEREA IMOBILULUI															
DATE TEREN										DATE CONSTRUCȚII					
Identificator teren	Adresă imobil	Număr cadastral	Nr. CF	Suprafața măsurată	Intrav. / extrav. I/E	Nr. top.	Nr. tarla	Nr. parcelă	Categorie folosință	Identificator construcție	Cod grupă destinație	Suprafața construită	Nr. niveluri	Nr. CF	Constr. cu acte (DA/NU)
96	4 - 52/45			4902	E		4	52/45	A						

2. PROPRIETATEA / POSESIA													
Titularul dreptului / posesiei			Proprietar=1 / Posesor=0	Data nașterii / CUI	Domiciliu / Sediul	Cota parte	Identificator entitate asociată	Cotă parte teren UI	Mod de dobândire	Act juridic			Obs. privitoare la proprietar
Nume / Denumire	Inițiala tatălui	Prenume								Tip act	Nr. act / data	Emitent	
DRAGNEA		MIHALACHE	1			1/1	Teren		Reconstituire	act administrativ	69662 / 23.06.1997	CJPSDDPAT	Proprietar decedat.

3. SARCINI / DEZMEMBRĂMINTE												
Titular			Data nașterii / CUI	Domiciliu / Sediul	Tipul sarcinii sau al dezmembrămintelor dreptului de proprietate	Cota parte	Identificator entitate asociată	Act juridic			Valoare ipotecă	Tip monedă
Nume / Denumire	Inițiala tatălui	Prenume						Tip act	Nr. act / data	Emitent		
-	-	-	-	-	-	-	-	-	-	-	-	-

4. NOTĂRI, PROCESE, INTERDICȚII					5. OBSERVAȚII			
Tipul notării	Tip act	Nr. act/ data	Emitent	Identificator entitate asociată	Imobil împrejmuit/ neîmprejmuit	Imobil contestat/ necontestat	Alte observații	
-	-	-	-	-	Neîmprejmuit			



REGISTRUL CADASTRAL AL IMOBILELOR

ANEXA Nr. 2

UAT Mizil

Zonă cooperativizată/necooperativizată (Co)

Sector cadastral nr. 1

1. DESCRIEREA IMOBILULUI										DATE CONSTRUCȚII					
DATE TEREN										DATE CONSTRUCȚII					
Identificator teren	Adresă imobil	Număr cadastral	Nr. CF	Suprafața măsurată	Intrav. / extrav. I/E	Nr. top.	Nr. tarla	Nr. parcelă	Categorie folosință	Identificator construcție	Cod grupă destinație	Suprafața construită	Nr. niveluri	Nr. CF	Constr. cu acte (DA/NU)
97	4 - 52/44			7000	E		4	52/44	A						

2. PROPRIETATEA / POSESIA										Act juridic			Obs. privitoare la proprietar
Titularul dreptului / posesiei			Proprietar=1 / Posesor=0	Data nașterii / CUI	Domiciliu / Sediul	Cota parte	Identificator entitate asociată	Cotă parte teren UI	Mod de dobândire	Tip act	Nr. act / data	Emitent	
Nume / Denumire	Inițiala tatălui	Prenume								Tip act	Nr. act / data	Emitent	
TRASCA		ELENA	1	02.03.1956	Loc. Mizil, Str. Valea Jiului, Nr.60, Jud. PRAHOVA	1/1	Teren		Reconstituire	act administrativ	69691 / 23.06.1997	CJPSDDPAT	

3. SARCINI / DEZMEMBRĂMINTE										Act juridic			Valoare ipotecă	Tip monedă
Titular			Data nașterii / CUI	Domiciliu / Sediul	Tipul sarcinii sau al dezmembrămintelor dreptului de proprietate	Cota parte	Identificator entitate asociată	Tip act	Nr. act / data	Emitent				
Nume / Denumire	Inițiala tatălui	Prenume						Tip act	Nr. act / data	Emitent				
-	-	-	-	-	-	-	-	-	-	-	-	-	-	

4. NOTĂRI, PROCESE, INTERDICȚII					5. OBSERVAȚII		
Tipul notării	Tip act	Nr. act / data	Emitent	Identificator entitate asociată	Imobil împrejmuit / neîmprejmuit	Imobil contestat / necontestat	Alte observații
-	-	-	-	-	Neîmprejmuit		



REGISTRUL CADASTRAL AL IMOBILELOR

ANEXA Nr. 2

UAT Mizil

Zonă cooperativizată/necooperativizată (Co)

Sector cadastral nr. 1

1. DESCRIEREA IMOBILULUI										DATE CONSTRUCȚII					
DATE TEREN															
Identificator teren	Adresă imobil	Număr cadastral	Nr. CF	Suprafața măsurată	Intrav. / extrav. I/E	Nr. top.	Nr. tarla	Nr. parcelă	Categorie folosință	Identificator construcție	Cod grupă destinație	Suprafața construită	Nr. niveluri	Nr. CF	Constr. cu acte (DA/NU)
98	4 - 52/43		22156	9022	E		4	52/43	A						

2. PROPRIETATEA / POSESIA										Act juridic			Obs. privitoare la proprietar
Titularul dreptului / posesiei			Proprietar=1 / Posesor=0	Data nașterii / CUI	Domiciliu / Sediul	Cota parte	Identificator entitate asociată	Cotă parte teren UI	Mod de dobândire	Tip act	Nr. act / data	Emitent	
Nume / Denumire	Inițiala tatălui	Prenume								Tip act	Nr. act / data	Emitent	
DINU		ION	1	26.07.1954	Loc. Mizil, Sos. Spicului, Nr.3, Jud. PRAHOVA	1/1	Teren		Convenție	act notarial	1000 / 22.04.2016	NP IONITA ARISTITA ADINA	

3. SARCINI / DEZMEMBRĂMINTE										Act juridic			Valoare ipotecă	Tip monedă
Titular			Data nașterii / CUI	Domiciliu / Sediul	Tipul sarcinii sau al dezmembrămintelor dreptului de proprietate	Cota parte	Identificator entitate asociată	Tip act	Nr. act / data	Emitent				
Nume / Denumire	Inițiala tatălui	Prenume						Tip act	Nr. act / data	Emitent				
-	-	-	-	-	-	-	-	-	-	-	-	-	-	

4. NOTĂRI, PROCESE, INTERDICȚII					5. OBSERVAȚII		
Tipul notării	Tip act	Nr. act / data	Emitent	Identificator entitate asociată	Imobil împrejmuit / neîmprejmuit	Imobil contestat / necontestat	Alte observații
-	-	-	-	-	Neîmprejmuit		



REGISTRUL CADASTRAL AL IMOBILELOR

ANEXA Nr. 2

UAT Mizil

Zonă cooperativizată/necooperativizată (Co)

Sector cadastral nr. 1

1. DESCRIEREA IMOBILULUI										DATE TEREN						DATE CONSTRUCȚII					
Identificator teren	Adresă imobil		Număr cadastral	Nr. CF	Suprafața măsurată	Intrav. / extrav. I/E	Nr. top.	Nr. tarla	Nr. parcelă	Categorie folosință	Identificator construcție	Cod grupă destinație	Suprafața construită	Nr. niveluri	Nr. CF	Constr. cu acte (DA/NU)					
99	4 - 52/42				19413	E		4	52/42	A											

2. PROPRIETATEA / POSESIA										Act juridic			Obs. privitoare la proprietar
Titularul dreptului / posesiei			Proprietar=1 / Posesor=0	Data nașterii / CUI	Domiciliu / Sediul	Cota parte	Identificator entitate asociată	Cotă parte teren UI	Mod de dobândire	Tip act	Nr. act / data	Emitent	
Nume / Denumire	Inițiala tatălui	Prenume								Tip act	Nr. act / data	Emitent	
ARDELEANU		AURELIA ELENA	1	18.07.1949	Loc. Mizil, Str. Nicolae Balcescu, Nr.125, Jud. PRAHOVA	1/1	Teren		Succesiune	act notarial	11 / 15.02.2005	BNP.HURDUC ION	
ARDELEANU		NICOLAE	1	20.09.1946	Loc. Mizil, Str. Nicolae Balcescu, Nr.125, Jud. PRAHOVA								

3. SARCINI / DEZMEMBRĂMINTE													
Titular			Data nașterii / CUI	Domiciliu / Sediul	Tipul sarcinii sau al dezmembrămintelor dreptului de proprietate	Cota parte	Identificator entitate asociată	Act juridic			Valoare ipotecă	Tip monedă	
Nume / Denumire	Inițiala tatălui	Prenume						Tip act	Nr. act / data	Emitent			
-	-	-	-	-	-	-	-	-	-	-	-	-	-

4. NOTĂRI, PROCESE, INTERDICȚII					5. OBSERVAȚII		
Tipul notării	Tip act	Nr. act/ data	Emitent	Identificator entitate asociată	Imobil împrejmuit/ neîmprejmuit	Imobil contestat/ necontestat	Alte observații
-	-	-	-	-	Neîmprejmuit		



REGISTRUL CADASTRAL AL IMOBILELOR

ANEXA Nr. 2

UAT Mizil

Zonă cooperativizată/necooperativizată (Co)

Sector cadastral nr. 1

1. DESCRIEREA IMOBILULUI															
DATE TEREN										DATE CONSTRUCȚII					
Identificator teren	Adresă imobil	Număr cadastral	Nr. CF	Suprafața măsurată	Intrav. / extrav. I/E	Nr. top.	Nr. tarla	Nr. parcelă	Categorie folosință	Identificator construcție	Cod grupă destinație	Suprafața construită	Nr. niveluri	Nr. CF	Constr. cu acte (DA/NU)
100	4 - 52/41			1877	E		4	52/41	A						

2. PROPRIETATEA / POSESIA													
Titularul dreptului / posesiei			Proprietar=1 / Posesor=0	Data nașterii / CUI	Domiciliu / Sediul	Cota parte	Identificator entitate asociată	Cotă parte teren UI	Mod de dobândire	Act juridic			Obs. privitoare la proprietar
Nume / Denumire	Inițiala tatălui	Prenume								Tip act	Nr. act / data	Emitent	
CRISTIAN		ION	1	30.01.1948	Loc. Mizil, Str. Primaverii, Nr.17, Jud. PRAHOVA	1/1	Teren		Hotărâre Judecătorească	acțiune în instanță	163 / 08.03.2006	JUDECATORIA MIZIL	

3. SARCINI / DEZMEMBRĂMINTE													
Titular			Data nașterii / CUI	Domiciliu / Sediul	Tipul sarcinii sau al dezmembrămintelor dreptului de proprietate	Cota parte	Identificator entitate asociată	Act juridic			Valoare ipotecă	Tip monedă	
Nume / Denumire	Inițiala tatălui	Prenume						Tip act	Nr. act / data	Emitent			
-	-	-	-	-	-	-	-	-	-	-	-	-	-

4. NOTĂRI, PROCESE, INTERDICȚII					5. OBSERVAȚII		
Tipul notării	Tip act	Nr. act / data	Emitent	Identificator entitate asociată	Imobil împrejmuit / neîmprejmuit	Imobil contestat / necontestat	Alte observații
-	-	-	-	-	Neîmprejmuit		



REGISTRUL CADASTRAL AL IMOBILELOR

ANEXA Nr. 2

UAT Mizil

Zonă cooperativizată/necooperativizată (Co)

Sector cadastral nr. 1

1. DESCRIEREA IMOBILULUI															
DATE TEREN										DATE CONSTRUCȚII					
Identificator teren	Adresă imobil	Număr cadastral	Nr. CF	Suprafața măsurată	Intrav. / extrav. I/E	Nr. top.	Nr. tarla	Nr. parcelă	Categorie folosință	Identificator construcție	Cod grupă destinație	Suprafața construită	Nr. niveluri	Nr. CF	Constr. cu acte (DA/NU)
101	4 - 52/41			1877	E		4	52/41	A						

2. PROPRIETATEA / POSESIA													
Titularul dreptului / posesiei			Proprietar=1 / Posesor=0	Data nașterii / CUI	Domiciliu / Sediul	Cota parte	Identificator entitate asociată	Cotă parte teren UI	Mod de dobândire	Act juridic			Obs. privitoare la proprietar
Nume / Denumire	Inițiala tatălui	Prenume								Tip act	Nr. act / data	Emitent	
CRISTIAN		ION	1	30.01.1948	Loc. Mizil, Str. Primaverii, Nr.17, Jud. PRAHOVA	1/1	Teren		Hotărâre Judecătorească	acțiune în instanță	163 / 08.03.2006	JUDECATORIA MIZIL	

3. SARCINI / DEZMEMBRĂMINTE													
Titular			Data nașterii / CUI	Domiciliu / Sediul	Tipul sarcinii sau al dezmembrămintelor dreptului de proprietate	Cota parte	Identificator entitate asociată	Act juridic			Valoare ipotecă	Tip monedă	
Nume / Denumire	Inițiala tatălui	Prenume						Tip act	Nr. act / data	Emitent			
-	-	-	-	-	-	-	-	-	-	-	-	-	-

4. NOTĂRI, PROCESE, INTERDICȚII					5. OBSERVAȚII		
Tipul notării	Tip act	Nr. act / data	Emitent	Identificator entitate asociată	Imobil împrejmuit / neîmprejmuit	Imobil contestat / necontestat	Alte observații
-	-	-	-	-	Neîmprejmuit		



REGISTRUL CADASTRAL AL IMOBILELOR

ANEXA Nr. 2

UAT Mizil

Zonă cooperativizată/necooperativizată (Co)

Sector cadastral nr. 1

1. DESCRIEREA IMOBILULUI															
DATE TEREN										DATE CONSTRUCȚII					
Identificator teren	Adresă imobil	Număr cadastral	Nr. CF	Suprafața măsurată	Intrav. / extrav. I/E	Nr. top.	Nr. tarla	Nr. parcelă	Categorie folosință	Identificator construcție	Cod grupă destinație	Suprafața construită	Nr. niveluri	Nr. CF	Constr. cu acte (DA/NU)
102	4 - 52/41			1877	E		4	52/41	A						

2. PROPRIETATEA / POSESIA														
Titularul dreptului / posesiei			Proprietar=1 / Posesor=0	Data nașterii / CUI	Domiciliu / Sediu	Cota parte	Identificator entitate asociată	Cotă parte teren UI	Mod de dobândire	Act juridic			Obs. privitoare la proprietar	
Nume / Denumire	Inițiala tatălui	Prenume								Tip act	Nr. act / data	Emitent		
GHEORGHE		NICOLETA	1			1/1	Teren		Hotărâre Judecătorească	acțiune în instanță	163 / 08.03.2006	JUDECATORIA MIZIL	Proprietar decedat.	

3. SARCINI / DEZMEMBRĂMINTE														
Titular			Data nașterii / CUI	Domiciliu / Sediu	Tipul sarcinii sau al dezmembrămintelor dreptului de proprietate	Cota parte	Identificator entitate asociată	Act juridic			Valoare ipotecă	Tip monedă		
Nume / Denumire	Inițiala tatălui	Prenume						Tip act	Nr. act / data	Emitent				
-	-	-	-	-	-	-	-	-	-	-	-	-	-	

4. NOTĂRI, PROCESE, INTERDICȚII					5. OBSERVAȚII				
Tipul notării	Tip act	Nr. act/ data	Emitent	Identificator entitate asociată	Imobil împrejmuit/ neîmprejmuit	Imobil contestat/ necontestat	Alte observații		
-	-	-	-	-	Neîmprejmuit				



REGISTRUL CADASTRAL AL IMOBILELOR

ANEXA Nr. 2

UAT Mizil

Zonă cooperativizată/necooperativizată (Co)

Sector cadastral nr. 1

1. DESCRIEREA IMOBILULUI										DATE CONSTRUCȚII					
DATE TEREN															
Identificator teren	Adresă imobil	Număr cadastral	Nr. CF	Suprafața măsurată	Intrav. / extrav. I/E	Nr. top.	Nr. tarla	Nr. parcelă	Categorie folosință	Identificator construcție	Cod grupă destinație	Suprafața construită	Nr. niveluri	Nr. CF	Constr. cu acte (DA/NU)
103	4 - 52/41			1877	E		4	52/41	A						

2. PROPRIETATEA / POESIA										Act juridic			Obs. privitoare la proprietar
Titularul dreptului / posesiei			Proprietar=1 / Posesor=0	Data nașterii / CUI	Domiciliu / Sediul	Cota parte	Identificator entitate asociată	Cotă parte teren UI	Mod de dobândire	Tip act	Nr. act / data	Emitent	
Nume / Denumire	Inițiala tatălui	Prenume								Tip act	Nr. act / data	Emitent	
CRISTIAN		ZOIA	1	18.12.1942	Loc. Mizil, Str. Ana Ipatescu, Nr.16, Jud. PRAHOVA	1/1	Teren		Hotărâre Judecătorească	acțiune în instanță	163 / 08.03.2006	JUDECATORIA MIZIL	

3. SARCINI / DEZMEMBRĂMINTE										Act juridic			Valoare ipotecă	Tip monedă
Titular			Data nașterii / CUI	Domiciliu / Sediul	Tipul sarcinii sau al dezmembrămintelor dreptului de proprietate	Cota parte	Identificator entitate asociată	Tip act	Nr. act / data	Emitent				
Nume / Denumire	Inițiala tatălui	Prenume						Tip act	Nr. act / data	Emitent				
-	-	-	-	-	-	-	-	-	-	-	-	-	-	

4. NOTĂRI, PROCESE, INTERDICȚII					5. OBSERVAȚII		
Tipul notării	Tip act	Nr. act / data	Emitent	Identificator entitate asociată	Imobil împrejmuit / neîmprejmuit	Imobil contestat / necontestat	Alte observații
-	-	-	-	-	Neîmprejmuit		



REGISTRUL CADASTRAL AL IMOBILELOR

ANEXA Nr. 2

UAT Mizil

Zonă cooperativizată/necooperativizată (Co)

Sector cadastral nr. 1

1. DESCRIEREA IMOBILULUI										DATE CONSTRUCȚII					
DATE TEREN										DATE CONSTRUCȚII					
Identificator teren	Adresă imobil	Număr cadastral	Nr. CF	Suprafața măsurată	Intrav. / extrav. I/E	Nr. top.	Nr. tarla	Nr. parcelă	Categorie folosință	Identificator construcție	Cod grupă destinație	Suprafața construită	Nr. niveluri	Nr. CF	Constr. cu acte (DA/NU)
104	4 - 52/40	345		5000	E		4	52/40	A						

2. PROPRIETATEA / POSESIA										Act juridic			Obs. privitoare la proprietar
Titularul dreptului / posesiei			Proprietar=1 / Posesor=0	Data nașterii / CUI	Domiciliu / Sediul	Cota parte	Identificator entitate asociată	Cotă parte teren UI	Mod de dobândire	Tip act	Nr. act / data	Emitent	
Nume / Denumire	Inițiala tatălui	Prenume								Tip act	Nr. act / data	Emitent	
CRISTIAN		ZOIA	1	18.12.1942	Loc. Mizil, Str. Ana Ipatescu, Nr.16, Jud. PRAHOVA	1/1	Teren		Succesiune	act notarial	30 / 08.05.2006	BNP STELIANA PROCOPIE	

3. SARCINI / DEZMEMBRĂMINTE										Act juridic			Valoare ipotecă	Tip monedă
Titular			Data nașterii / CUI	Domiciliu / Sediul	Tipul sarcinii sau al dezmembrămintelor dreptului de proprietate	Cota parte	Identificator entitate asociată	Tip act	Nr. act / data	Emitent				
Nume / Denumire	Inițiala tatălui	Prenume						Tip act	Nr. act / data	Emitent				
-	-	-	-	-	-	-	-	-	-	-	-	-	-	

4. NOTĂRI, PROCESE, INTERDICȚII					5. OBSERVAȚII		
Tipul notării	Tip act	Nr. act / data	Emitent	Identificator entitate asociată	Imobil împrejmuit / neîmprejmuit	Imobil contestat / necontestat	Alte observații
-	-	-	-	-	Neîmprejmuit		



REGISTRUL CADASTRAL AL IMOBILELOR

ANEXA Nr. 2

UAT Mizil

Zonă cooperativizată/necooperativizată (Co)

Sector cadastral nr. 1

1. DESCRIEREA IMOBILULUI															
DATE TEREN										DATE CONSTRUCȚII					
Identificator teren	Adresă imobil	Număr cadastral	Nr. CF	Suprafața măsurată	Intrav. / extrav. I/E	Nr. top.	Nr. tarla	Nr. parcelă	Categorie folosință	Identificator construcție	Cod grupă destinație	Suprafața construită	Nr. niveluri	Nr. CF	Constr. cu acte (DA/NU)
105	4 - 52/39			4519	E		4	52/39	A						

2. PROPRIETATEA / POSESIA													
Titularul dreptului / posesiei			Proprietar=1 / Posesor=0	Data nașterii / CUI	Domiciliu / Sediu	Cota parte	Identificator entitate asociată	Cotă parte teren UI	Mod de dobândire	Act juridic			Obs. privitoare la proprietar
Nume / Denumire	Inițiala tatălui	Prenume								Tip act	Nr. act / data	Emitent	
MIHALCEA		NECULAI	1			1/1	Teren		Reconstituire	act administrativ	69649 / 20.06.1997	CJPSDDPAT	Proprietar decedat.

3. SARCINI / DEZMEMBRĂMINTE												
Titular			Data nașterii / CUI	Domiciliu / Sediu	Tipul sarcinii sau al dezmembrămintelor dreptului de proprietate	Cota parte	Identificator entitate asociată	Act juridic			Valoare ipotecă	Tip monedă
Nume / Denumire	Inițiala tatălui	Prenume						Tip act	Nr. act / data	Emitent		
-	-	-	-	-	-	-	-	-	-	-	-	-

4. NOTĂRI, PROCESE, INTERDICȚII					5. OBSERVAȚII			
Tipul notării	Tip act	Nr. act/ data	Emitent	Identificator entitate asociată	Imobil împrejmuit/ neîmprejmuit	Imobil contestat/ necontestat	Alte observații	
-	-	-	-	-	Neîmprejmuit			



REGISTRUL CADASTRAL AL IMOBILELOR

ANEXA Nr. 2

UAT Mizil

Zonă cooperativizată/necooperativizată (Co)

Sector cadastral nr. 1

1. DESCRIEREA IMOBILULUI															
DATE TEREN										DATE CONSTRUCȚII					
Identificator teren	Adresă imobil	Număr cadastral	Nr. CF	Suprafața măsurată	Intrav. / extrav. I/E	Nr. top.	Nr. tarla	Nr. parcelă	Categorie folosință	Identificator construcție	Cod grupă destinație	Suprafața construită	Nr. niveluri	Nr. CF	Constr. cu acte (DA/NU)
106	4 - 52/38			10003	E		4	52/38	A						

2. PROPRIETATEA / POSESIA													
Titularul dreptului / posesiei			Proprietar=1 / Posesor=0	Data nașterii / CUI	Domiciliu / Sediul	Cota parte	Identificator entitate asociată	Cotă parte teren UI	Mod de dobândire	Act juridic			Obs. privitoare la proprietar
Nume / Denumire	Inițiala tatălui	Prenume								Tip act	Nr. act / data	Emitent	
TICAN		ANDREIANA	1	05.06.1943	Loc. Mizil, Str. Ana Ipatescu, Nr.13, Jud. PRAHOVA	1/1	Teren		Reconstituire	act administrativ	69680 / 23.06.1997	CJPSDDPAT	

3. SARCINI / DEZMEMBRĂMINTE												
Titular			Data nașterii / CUI	Domiciliu / Sediul	Tipul sarcinii sau al dezmembrămintelor dreptului de proprietate	Cota parte	Identificator entitate asociată	Act juridic			Valoare ipotecă	Tip monedă
Nume / Denumire	Inițiala tatălui	Prenume						Tip act	Nr. act / data	Emitent		
-	-	-	-	-	-	-	-	-	-	-	-	-

4. NOTĂRI, PROCESE, INTERDICȚII					5. OBSERVAȚII		
Tipul notării	Tip act	Nr. act / data	Emitent	Identificator entitate asociată	Imobil împrejmuit / neîmprejmuit	Imobil contestat / necontestat	Alte observații
-	-	-	-	-	Neîmprejmuit		



REGISTRUL CADASTRAL AL IMOBILELOR

ANEXA Nr. 2

UAT Mizil

Zonă cooperativizată/necooperativizată (Co)

Sector cadastral nr. 1

1. DESCRIEREA IMOBILULUI															
DATE TEREN										DATE CONSTRUCȚII					
Identificator teren	Adresă imobil	Număr cadastral	Nr. CF	Suprafața măsurată	Intrav. / extrav. I/E	Nr. top.	Nr. tarla	Nr. parcelă	Categorie folosință	Identificator construcție	Cod grupă destinație	Suprafața construită	Nr. niveluri	Nr. CF	Constr. cu acte (DA/NU)
107	4 - 52/37			4285	E		4	52/37	A						

2. PROPRIETATEA / POSESIA													
Titularul dreptului / posesiei			Proprietar=1 / Posesor=0	Data nașterii / CUI	Domiciliu / Sediul	Cota parte	Identificator entitate asociată	Cotă parte teren UI	Mod de dobândire	Act juridic			Obs. privitoare la proprietar
Nume / Denumire	Inițiala tatălui	Prenume								Tip act	Nr. act / data	Emitent	
MOLDOVEANU		GHEORGHE	1			1/1	Teren		Reconstituire	act administrativ	69670 / 20.06.1997	CJPSDDPAT	Proprietar decedat.

3. SARCINI / DEZMEMBRĂMINTE													
Titular			Data nașterii / CUI	Domiciliu / Sediul	Tipul sarcinii sau al dezmembrămintelor dreptului de proprietate	Cota parte	Identificator entitate asociată	Act juridic			Valoare ipotecă	Tip monedă	
Nume / Denumire	Inițiala tatălui	Prenume						Tip act	Nr. act / data	Emitent			
-	-	-	-	-	-	-	-	-	-	-	-	-	-

4. NOTĂRI, PROCESE, INTERDICȚII					5. OBSERVAȚII			
Tipul notării	Tip act	Nr. act / data	Emitent	Identificator entitate asociată	Imobil împrejmuit / neîmprejmuit	Imobil contestat / necontestat	Alte observații	
-	-	-	-	-	Neîmprejmuit			



REGISTRUL CADASTRAL AL IMOBILELOR

ANEXA Nr. 2

UAT Mizil

Zonă cooperativizată/necooperativizată (Co)

Sector cadastral nr. 1

1. DESCRIEREA IMOBILULUI															
DATE TEREN										DATE CONSTRUCȚII					
Identificator teren	Adresă imobil	Număr cadastral	Nr. CF	Suprafața măsurată	Intrav. / extrav. I/E	Nr. top.	Nr. tarla	Nr. parcelă	Categorie folosință	Identificator construcție	Cod grupă destinație	Suprafața construită	Nr. niveluri	Nr. CF	Constr. cu acte (DA/NU)
108	4 - 52/36			10120	E		4	52/36	A						

2. PROPRIETATEA / POSESIA													
Titularul dreptului / posesiei			Proprietar=1 / Posesor=0	Data nașterii / CUI	Domiciliu / Sediu	Cota parte	Identificator entitate asociată	Cotă parte teren UI	Mod de dobândire	Act juridic			Obs. privitoare la proprietar
Nume / Denumire	Inițiala tatălui	Prenume								Tip act	Nr. act / data	Emitent	
APOSTOL		MARIA	1			1/1	Teren		Reconstituire	act administrativ	69678 / 23.06.1997	CJPSDDPAT	Proprietar decedat.

3. SARCINI / DEZMEMBRĂMINTE												
Titular			Data nașterii / CUI	Domiciliu / Sediu	Tipul sarcinii sau al dezmembrămintelor dreptului de proprietate	Cota parte	Identificator entitate asociată	Act juridic			Valoare ipotecă	Tip monedă
Nume / Denumire	Inițiala tatălui	Prenume						Tip act	Nr. act / data	Emitent		
-	-	-	-	-	-	-	-	-	-	-	-	-

4. NOTĂRI, PROCESE, INTERDICȚII					5. OBSERVAȚII			
Tipul notării	Tip act	Nr. act / data	Emitent	Identificator entitate asociată	Imobil împrejmuit / neîmprejmuit	Imobil contestat / necontestat	Alte observații	
-	-	-	-	-	Neîmprejmuit			



REGISTRUL CADASTRAL AL IMOBILELOR

ANEXA Nr. 2

UAT Mizil

Zonă cooperativizată/necooperativizată (Co)

Sector cadastral nr. 1

1. DESCRIEREA IMOBILULUI										DATE CONSTRUCȚII					
DATE TEREN										DATE CONSTRUCȚII					
Identificator teren	Adresă imobil	Număr cadastral	Nr. CF	Suprafața măsurată	Intrav. / extrav. I/E	Nr. top.	Nr. tarla	Nr. parcelă	Categorie folosință	Identificator construcție	Cod grupă destinație	Suprafața construită	Nr. niveluri	Nr. CF	Constr. cu acte (DA/NU)
109	4 - 52/35			7500	E		4	52/35	A						

2. PROPRIETATEA / POSESIA

Titularul dreptului / posesiei			Proprietar=1 / Posesor=0	Data nașterii / CUI	Domiciliu / Sediul	Cota parte	Identificator entitate asociată	Cotă parte teren UI	Mod de dobândire	Act juridic			Obs. privitoare la proprietar
Nume / Denumire	Inițiala tatălui	Prenume								Tip act	Nr. act / data	Emitent	
COJOCARU		ELENA	1			1/1	Teren	Reconstituire	act administrativ	69700 / 20.06.1997	CJPSDDPAT	Proprietar decedat.	
MANGU		MARIA	1		Proprietar decedat.								
POTEC		VICTORIA	1		Proprietar decedat.								
RIZEA		CAMELIA	1		Proprietar decedat.								
ZAHAN		VASILICA	1	12.04.1938	Loc. Ploiesti, Str. Buna Vestire, Nr.63, Jud. PRAHOVA								

3. SARCINI / DEZMEMBRĂMINTE

Titular			Data nașterii / CUI	Domiciliu / Sediul	Tipul sarcinii sau al dezmembrămintelor dreptului de proprietate	Cota parte	Identificator entitate asociată	Act juridic			Valoare ipotecă	Tip monedă
Nume / Denumire	Inițiala tatălui	Prenume						Tip act	Nr. act / data	Emitent		
-	-	-	-	-	-	-	-	-	-	-	-	-

4. NOTĂRI, PROCESE, INTERDICȚII

Tipul notării	Tip act	Nr. act / data	Emitent	Identificator entitate asociată	Imobil împrejmuit / neîmprejmuit	Imobil contestat / necontestat	Alte observații
-	-	-	-	-	Neîmprejmuit		

5. OBSERVAȚII



REGISTRUL CADASTRAL AL IMOBILELOR

ANEXA Nr. 2

UAT Mizil

Zonă cooperativizată/necooperativizată (Co)

Sector cadastral nr. 1

1. DESCRIEREA IMOBILULUI															
DATE TEREN										DATE CONSTRUCȚII					
Identificator teren	Adresă imobil	Număr cadastral	Nr. CF	Suprafața măsurată	Intrav. / extrav. I/E	Nr. top.	Nr. tarla	Nr. parcelă	Categorie folosință	Identificator construcție	Cod grupă destinație	Suprafața construită	Nr. niveluri	Nr. CF	Constr. cu acte (DA/NU)
110	4 - 52/34			4806	E		4	52/34	A						

2. PROPRIETATEA / POSESIA													
Titularul dreptului / posesiei			Proprietar=1 / Posesor=0	Data nașterii / CUI	Domiciliu / Sediu	Cota parte	Identificator entitate asociată	Cotă parte teren UI	Mod de dobândire	Act juridic			Obs. privitoare la proprietar
Nume / Denumire	Inițiala tatălui	Prenume								Tip act	Nr. act / data	Emitent	
COJOCARU		ELENA	1			1/1	Teren	Reconstituire	act administrativ	69658 / 23.06.1997	CJPSDDPAT	Proprietar decedat.	
MANGU		MARIA	1		Proprietar decedat.								
RIZEA		CAMELIA	1		Proprietar decedat.								
ZAHAN		VASILICA	1	12.04.1938	Loc. Ploiesti, Str. Buna Vestire, Nr.63, Jud. PRAHOVA								

3. SARCINI / DEZMEMBRĂMINTE												
Titular			Data nașterii / CUI	Domiciliu / Sediu	Tipul sarcinii sau al dezmembrămintelor dreptului de proprietate	Cota parte	Identificator entitate asociată	Act juridic			Valoare ipotecă	Tip monedă
Nume / Denumire	Inițiala tatălui	Prenume						Tip act	Nr. act / data	Emitent		
-	-	-	-	-	-	-	-	-	-	-	-	-

4. NOTĂRI, PROCESE, INTERDICȚII					5. OBSERVAȚII		
Tipul notării	Tip act	Nr. act / data	Emitent	Identificator entitate asociată	Imobil împrejmuit / neîmprejmuit	Imobil contestat / necontestat	Alte observații
-	-	-	-	-	Neîmprejmuit		



REGISTRUL CADASTRAL AL IMOBILELOR

ANEXA Nr. 2

UAT Mizil

Zonă cooperativizată/necooperativizată (Co)

Sector cadastral nr. 1

1. DESCRIEREA IMOBILULUI										DATE CONSTRUCȚII					
DATE TEREN										DATE CONSTRUCȚII					
Identificator teren	Adresă imobil	Număr cadastral	Nr. CF	Suprafața măsurată	Intrav. / extrav. I/E	Nr. top.	Nr. tarla	Nr. parcelă	Categorie folosință	Identificator construcție	Cod grupă destinație	Suprafața construită	Nr. niveluri	Nr. CF	Constr. cu acte (DA/NU)
111	4 - 52/33	342	309/N(e:309)	9579	E		4	52/33	A						

2. PROPRIETATEA / POSESIA										Act juridic			Obs. privitoare la proprietar
Titularul dreptului / posesiei			Proprietar=1 / Posesor=0	Data nașterii / CUI	Domiciliu / Sediul	Cota parte	Identificator entitate asociată	Cotă parte teren UI	Mod de dobândire	Tip act	Nr. act / data	Emitent	
Nume / Denumire	Inițiala tatălui	Prenume								Tip act	Nr. act / data	Emitent	
GHINEA		NICOLAE	1	01.11.1961	Loc. Smeura, Al. Frasinului, Nr.8, Jud. ARGEȘ	1/1	Teren		Convenție	act notarial	761 / 02.04.2010	NP HURDUC PETRE VIOREL	

3. SARCINI / DEZMEMBRĂMINTE										Act juridic			Valoare ipotecă	Tip monedă
Titular			Data nașterii / CUI	Domiciliu / Sediul	Tipul sarcinii sau al dezmembrămintelor dreptului de proprietate	Cota parte	Identificator entitate asociată	Tip act	Nr. act / data	Emitent				
Nume / Denumire	Inițiala tatălui	Prenume						Tip act	Nr. act / data	Emitent				
-	-	-	-	-	-	-	-	-	-	-	-	-	-	

4. NOTĂRI, PROCESE, INTERDICȚII					5. OBSERVAȚII		
Tipul notării	Tip act	Nr. act / data	Emitent	Identificator entitate asociată	Imobil împrejmuit / neîmprejmuit	Imobil contestat / necontestat	Alte observații
-	-	-	-	-	Neîmprejmuit		



REGISTRUL CADASTRAL AL IMOBILELOR

ANEXA Nr. 2

UAT Mizil

Zonă cooperativizată/necooperativizată (Co)

Sector cadastral nr. 1

1. DESCRIEREA IMOBILULUI															
DATE TEREN										DATE CONSTRUCȚII					
Identificator teren	Adresă imobil	Număr cadastral	Nr. CF	Suprafața măsurată	Intrav. / extrav. I/E	Nr. top.	Nr. tarla	Nr. parcelă	Categorie folosință	Identificator construcție	Cod grupă destinație	Suprafața construită	Nr. niveluri	Nr. CF	Constr. cu acte (DA/NU)
112	4 - 52/32			5002	E		4	52/32	A						

2. PROPRIETATEA / POSESIA													
Titularul dreptului / posesiei			Proprietar=1 / Posesor=0	Data nașterii / CUI	Domiciliu / Sediu	Cota parte	Identificator entitate asociată	Cotă parte teren UI	Mod de dobândire	Act juridic			Obs. privitoare la proprietar
Nume / Denumire	Inițiala tatălui	Prenume								Tip act	Nr. act / data	Emitent	
HALCU		NECULAI	1	16.04.1930		1/1	Teren		Reconstituire	act administrativ	69663 / 23.06.1997	CJPSDDPAT	Proprietar decedat.

3. SARCINI / DEZMEMBRĂMINTE												
Titular			Data nașterii / CUI	Domiciliu / Sediu	Tipul sarcinii sau al dezmembrămintelor dreptului de proprietate	Cota parte	Identificator entitate asociată	Act juridic			Valoare ipotecă	Tip monedă
Nume / Denumire	Inițiala tatălui	Prenume						Tip act	Nr. act / data	Emitent		
-	-	-	-	-	-	-	-	-	-	-	-	-

4. NOTĂRI, PROCESE, INTERDICȚII					5. OBSERVAȚII		
Tipul notării	Tip act	Nr. act/ data	Emitent	Identificator entitate asociată	Imobil împrejmuit/ neîmprejmuit	Imobil contestat/ necontestat	Alte observații
-	-	-	-	-	Neîmprejmuit		



REGISTRUL CADASTRAL AL IMOBILELOR

ANEXA Nr. 2

UAT Mizil

Zonă cooperativizată/necooperativizată (Co)

Sector cadastral nr. 1

1. DESCRIEREA IMOBILULUI										DATE CONSTRUCȚII					
DATE TEREN															
Identificator teren	Adresă imobil	Număr cadastral	Nr. CF	Suprafața măsurată	Intrav. / extrav. I/E	Nr. top.	Nr. tarla	Nr. parcelă	Categorie folosință	Identificator construcție	Cod grupă destinație	Suprafața construită	Nr. niveluri	Nr. CF	Constr. cu acte (DA/NU)
113	4 - 52/31			4996	E		4	52/31	A						

2. PROPRIETATEA / POSESIA										Act juridic			Obs. privitoare la proprietar
Titularul dreptului / posesiei			Proprietar=1 / Posesor=0	Data nașterii / CUI	Domiciliu / Sediul	Cota parte	Identificator entitate asociată	Cotă parte teren UI	Mod de dobândire	Tip act	Nr. act / data	Emitent	
Nume / Denumire	Inițiala tatălui	Prenume								Tip act	Nr. act / data	Emitent	
BOBLEACA		PETRUTA	1	17.04.1965	Loc. Mizil, Str. Primaverii, Nr.21, Jud. PRAHOVA	1/1	Teren	Succesiune	act notarial	15 / 31.01.2011	BNP HURDUC PETRE VIOREL		
ION		GABRIELA	1	04.10.1957	Loc. Mizil, Str. Nicolae Balcescu, Nr.185, Jud. PRAHOVA								
NITA		MADALINA	1	10.11.1974	Loc. Bucuresti Sectorul 4, Bdul. Alexabdru Obregia, Nr.20, Jud. MUNICIPIUL BUCUREȘTI								
TICAN		CONSTANTIN	1	30.11.1967	Loc. Mizil, Str. Ana Ipatescu, Nr.15, Jud. PRAHOVA								
TICAN		DORINEL	1	01.11.1955	Loc. Ploiesti, Al. Petrochimistilor, Nr.16, Jud. PRAHOVA								
TICAN		ILEANA	1	02.12.1935	Loc. Mizil, Str. Ana Ipatescu, Nr.13, Jud. PRAHOVA								

3. SARCINI / DEZMEMBRĂMINTE										Act juridic			Valoare ipotecă	Tip monedă
Titular			Data nașterii / CUI	Domiciliu / Sediul	Tipul sarcinii sau al dezmembrămintelor dreptului de proprietate	Cota parte	Identificator entitate asociată	Tip act	Nr. act / data	Emitent				
Nume / Denumire	Inițiala tatălui	Prenume						Tip act	Nr. act / data	Emitent				
-	-	-	-	-	-	-	-	-	-	-	-	-		

4. NOTĂRI, PROCESE, INTERDICȚII					5. OBSERVAȚII		
Tipul notării	Tip act	Nr. act / data	Emitent	Identificator entitate asociată	Imobil împrejmuit / neîmprejmuit	Imobil contestat / necontestat	Alte observații
-	-	-	-	-	-	-	-



REGISTRUL CADASTRAL AL IMOBILELOR

ANEXA Nr. 2

UAT Mizil

Zonă cooperativizată/necooperativizată (Co)

Sector cadastral nr. 1

1. DESCRIEREA IMOBILULUI															
DATE TEREN										DATE CONSTRUCȚII					
Identificator teren	Adresă imobil	Număr cadastral	Nr. CF	Suprafața măsurată	Intrav. / extrav. I/E	Nr. top.	Nr. tarla	Nr. parcelă	Categorie folosință	Identificator construcție	Cod grupă destinație	Suprafața construită	Nr. niveluri	Nr. CF	Constr. cu acte (DA/NU)
114	4 - 52/30			3638	E		4	52/30	A						

2. PROPRIETATEA / POSESIA													
Titularul dreptului / posesiei			Proprietar=1 / Posesor=0	Data nașterii / CUI	Domiciliu / Sediul	Cota parte	Identificator entitate asociată	Cotă parte teren UI	Mod de dobândire	Act juridic			Obs. privitoare la proprietar
Nume / Denumire	Inițiala tatălui	Prenume								Tip act	Nr. act / data	Emitent	
STOICOVICI		ANICA	1			1/1	Teren		Reconstituire	act administrativ	69690 / 23.06.1997	CJPSDDPAT	Proprietar decedat.

3. SARCINI / DEZMEMBRĂMINTE													
Titular			Data nașterii / CUI	Domiciliu / Sediul	Tipul sarcinii sau al dezmembrămintelor dreptului de proprietate	Cota parte	Identificator entitate asociată	Act juridic			Valoare ipotecă	Tip monedă	
Nume / Denumire	Inițiala tatălui	Prenume						Tip act	Nr. act / data	Emitent			
-	-	-	-	-	-	-	-	-	-	-	-	-	-

4. NOTĂRI, PROCESE, INTERDICȚII					5. OBSERVAȚII			
Tipul notării	Tip act	Nr. act / data	Emitent	Identificator entitate asociată	Imobil împrejmuit / neîmprejmuit	Imobil contestat / necontestat	Alte observații	
-	-	-	-	-	Neîmprejmuit			



REGISTRUL CADASTRAL AL IMOBILELOR

ANEXA Nr. 2

UAT Mizil

Zonă cooperativizată/necooperativizată (Co)

Sector cadastral nr. 1

1. DESCRIEREA IMOBILULUI															
DATE TEREN										DATE CONSTRUCȚII					
Identificator teren	Adresă imobil	Număr cadastral	Nr. CF	Suprafața măsurată	Intrav. / extrav. I/E	Nr. top.	Nr. tarla	Nr. parcelă	Categorie folosință	Identificator construcție	Cod grupă destinație	Suprafața construită	Nr. niveluri	Nr. CF	Constr. cu acte (DA/NU)
115	4 - 52/29			21786	E		4	52/29	A						

2. PROPRIETATEA / POSESIA													
Titularul dreptului / posesiei			Proprietar=1 / Posesor=0	Data nașterii / CUI	Domiciliu / Sediul	Cota parte	Identificator entitate asociată	Cotă parte teren UI	Mod de dobândire	Act juridic			Obs. privitoare la proprietar
Nume / Denumire	Inițiala tatălui	Prenume								Tip act	Nr. act / data	Emitent	
BALAN		MARIA	1			1/1	Teren	Reconstituire	act administrativ	69671 / 20.06.1997	CJPSDDPAT	Proprietar decedat.	
NEGRU RINCEANU		ELENA	1	13.03.1953	Loc. Mizil, Str. Nicolae Balcescu, Jud. PRAHOVA							Proprietar decedat.	
ONUTU		MIHAELA	1									Proprietar decedat.	

3. SARCINI / DEZMEMBRĂMINTE												
Titular			Data nașterii / CUI	Domiciliu / Sediul	Tipul sarcinii sau al dezmembrămintelor dreptului de proprietate	Cota parte	Identificator entitate asociată	Act juridic			Valoare ipotecă	Tip monedă
Nume / Denumire	Inițiala tatălui	Prenume						Tip act	Nr. act / data	Emitent		
-	-	-	-	-	-	-	-	-	-	-	-	-

4. NOTĂRI, PROCESE, INTERDICȚII					5. OBSERVAȚII		
Tipul notării	Tip act	Nr. act / data	Emitent	Identificator entitate asociată	Imobil împrejmuit / neîmprejmuit	Imobil contestat / necontestat	Alte observații
-	-	-	-	-	Neîmprejmuit		



REGISTRUL CADASTRAL AL IMOBILELOR

ANEXA Nr. 2

UAT Mizil

Zonă cooperativizată/necooperativizată (Co)

Sector cadastral nr. 1

1. DESCRIEREA IMOBILULUI															
DATE TEREN										DATE CONSTRUCȚII					
Identificator teren	Adresă imobil	Număr cadastral	Nr. CF	Suprafața măsurată	Intrav. / extrav. I/E	Nr. top.	Nr. tarla	Nr. parcelă	Categorie folosință	Identificator construcție	Cod grupă destinație	Suprafața construită	Nr. niveluri	Nr. CF	Constr. cu acte (DA/NU)
116	4 - 52/28			2925	E		4	52/28	A						

2. PROPRIETATEA / POSESIA														
Titularul dreptului / posesiei			Proprietar=1 / Posesor=0	Data nașterii / CUI	Domiciliu / Sediul	Cota parte	Identificator entitate asociată	Cotă parte teren UI	Mod de dobândire	Act juridic			Obs. privitoare la proprietar	
Nume / Denumire	Inițiala tatălui	Prenume								Tip act	Nr. act / data	Emitent		
BALAN		MARIA	1			1/1	Teren	Reconstituire	act administrativ	87152 / 22.06.2000	CJPSDDPAT	Proprietar decedat.		
CHIVULESCU		ELENA	1		Proprietar decedat.									
NEGRU		ELENA	1		Proprietar decedat.									
ONUTU		MIHAELA	1		Proprietar decedat.									
RINCEANU		GHEORGHE	1		Proprietar decedat.									

3. SARCINI / DEZMEMBRĂMINTE												
Titular			Data nașterii / CUI	Domiciliu / Sediul	Tipul sarcinii sau al dezmembrămintelor dreptului de proprietate	Cota parte	Identificator entitate asociată	Act juridic			Valoare ipotecă	Tip monedă
Nume / Denumire	Inițiala tatălui	Prenume						Tip act	Nr. act / data	Emitent		
-	-	-	-	-	-	-	-	-	-	-	-	-

4. NOTĂRI, PROCESE, INTERDICȚII					5. OBSERVAȚII		
Tipul notării	Tip act	Nr. act / data	Emitent	Identificator entitate asociată	Imobil împrejmuit / neîmprejmuit	Imobil contestat / necontestat	Alte observații
-	-	-	-	-	Neîmprejmuit		



REGISTRUL CADASTRAL AL IMOBILELOR

ANEXA Nr. 2

UAT Mizil

Zonă cooperativizată/necooperativizată (Co)

Sector cadastral nr. 1

1. DESCRIEREA IMOBILULUI															
DATE TEREN										DATE CONSTRUCȚII					
Identificator teren	Adresă imobil	Număr cadastral	Nr. CF	Suprafața măsurată	Intrav. / extrav. I/E	Nr. top.	Nr. tarla	Nr. parcelă	Categorie folosință	Identificator construcție	Cod grupă destinație	Suprafața construită	Nr. niveluri	Nr. CF	Constr. cu acte (DA/NU)
117	4 - 52/27			4216	E		4	52/27	A						

2. PROPRIETATEA / POSESIA													
Titularul dreptului / posesiei			Proprietar=1 / Posesor=0	Data nașterii / CUI	Domiciliu / Sediul	Cota parte	Identificator entitate asociată	Cotă parte teren UI	Mod de dobândire	Act juridic			Obs. privitoare la proprietar
Nume / Denumire	Inițiala tatălui	Prenume								Tip act	Nr. act / data	Emitent	
ENE		ECATERINA	1	21.01.1950	Loc. Slobozia, Str. Viilor, Nr.5, Jud. IALOMIȚA	1/1	Teren	Hotărâre Judecătorească	acțiune în instanță	1206 / 10.10.2007	JUDECATORIA MIZIL		

3. SARCINI / DEZMEMBRĂMINTE												
Titular			Data nașterii / CUI	Domiciliu / Sediul	Tipul sarcinii sau al dezmembrămintelor dreptului de proprietate	Cota parte	Identificator entitate asociată	Act juridic			Valoare ipotecă	Tip monedă
Nume / Denumire	Inițiala tatălui	Prenume						Tip act	Nr. act / data	Emitent		
-	-	-	-	-	-	-	-	-	-	-	-	-

4. NOTĂRI, PROCESE, INTERDICȚII					5. OBSERVAȚII		
Tipul notării	Tip act	Nr. act / data	Emitent	Identificator entitate asociată	Imobil împrejmuit / neîmprejmuit	Imobil contestat / necontestat	Alte observații
-	-	-	-	-	Neîmprejmuit		



REGISTRUL CADASTRAL AL IMOBILELOR

ANEXA Nr. 2

UAT Mizil

Zonă cooperativizată/necooperativizată (Co)

Sector cadastral nr. 1

1. DESCRIEREA IMOBILULUI										DATE CONSTRUCȚII					
DATE TEREN															
Identificator teren	Adresă imobil	Număr cadastral	Nr. CF	Suprafața măsurată	Intrav. / extrav. I/E	Nr. top.	Nr. tarla	Nr. parcelă	Categorie folosință	Identificator construcție	Cod grupă destinație	Suprafața construită	Nr. niveluri	Nr. CF	Constr. cu acte (DA/NU)
118	4 - A52/26	10249	3132	10000	E		4	A52/26	A						

2. PROPRIETATEA / POSESIA													
Titularul dreptului / posesiei			Proprietar=1 / Posesor=0	Data nașterii / CUI	Domiciliu / Sediul	Cota parte	Identificator entitate asociată	Cotă parte teren UI	Mod de dobândire	Act juridic			Obs. privitoare la proprietar
Nume / Denumire	Inițiala tatălui	Prenume								Tip act	Nr. act / data	Emitent	
APETRI		MARIUS	1	04.01.1972	Loc. Izvorani, Str. Complex Pacea, Nr.43, Jud. ILFOV	1/2	Teren		Convenție	act notarial	5441 / 22.09.2008	NP IVAN C	
IONITA		ILIE	1	21.09.1969	Loc. Ciolpani, Str. Scolii, Nr.90, Jud. ILFOV	1/2	Teren		Convenție	act notarial	5441 / 22.09.2008	NP IVAN C	
IONITA		STELA	1		Loc. Ciolpani, Str. Scolii, Nr.90, Jud. ILFOV								

3. SARCINI / DEZMEMBRĂMINTE												
Titular			Data nașterii / CUI	Domiciliu / Sediul	Tipul sarcinii sau al dezmembrămintelor dreptului de proprietate	Cota parte	Identificator entitate asociată	Act juridic			Valoare ipotecă	Tip monedă
Nume / Denumire	Inițiala tatălui	Prenume						Tip act	Nr. act / data	Emitent		
-	-	-	-	-	-	-	-	-	-	-	-	-

4. NOTĂRI, PROCESE, INTERDICȚII					5. OBSERVAȚII		
Tipul notării	Tip act	Nr. act / data	Emitent	Identificator entitate asociată	Imobil împrejmuit / neîmprejmuit	Imobil contestat / necontestat	Alte observații
-	-	-	-	-	Neîmprejmuit		



REGISTRUL CADASTRAL AL IMOBILELOR

ANEXA Nr. 2

UAT Mizil

Zonă cooperativizată/necooperativizată (Co)

Sector cadastral nr. 1

1. DESCRIEREA IMOBILULUI															
DATE TEREN										DATE CONSTRUCȚII					
Identificator teren	Adresă imobil	Număr cadastral	Nr. CF	Suprafața măsurată	Intrav. / extrav. I/E	Nr. top.	Nr. tarla	Nr. parcelă	Categorie folosință	Identificator construcție	Cod grupă destinație	Suprafața construită	Nr. niveluri	Nr. CF	Constr. cu acte (DA/NU)
119	4 - 52/25			7500	E		4	52/25	A						

2. PROPRIETATEA / POSESIA													
Titularul dreptului / posesiei			Proprietar=1 / Posesor=0	Data nașterii / CUI	Domiciliu / Sediul	Cota parte	Identificator entitate asociată	Cotă parte teren UI	Mod de dobândire	Act juridic			Obs. privitoare la proprietar
Nume / Denumire	Inițiala tatălui	Prenume								Tip act	Nr. act / data	Emitent	
POPESCU		MARIANA	1	02.05.1952	Loc. Breaza, Jud. BUZĂU	1/1	Teren		Reconstituire	act administrativ	69601 / 20.06.1997	CJPSDDPAT	

3. SARCINI / DEZMEMBRĂMINTE													
Titular			Data nașterii / CUI	Domiciliu / Sediul	Tipul sarcinii sau al dezmembrămintelor dreptului de proprietate	Cota parte	Identificator entitate asociată	Act juridic			Valoare ipotecă	Tip monedă	
Nume / Denumire	Inițiala tatălui	Prenume						Tip act	Nr. act / data	Emitent			
-	-	-	-	-	-	-	-	-	-	-	-	-	-

4. NOTĂRI, PROCESE, INTERDICȚII					5. OBSERVAȚII		
Tipul notării	Tip act	Nr. act/ data	Emitent	Identificator entitate asociată	Imobil împrejmuit/ neîmprejmuit	Imobil contestat/ necontestat	Alte observații
-	-	-	-	-	Neîmprejmuit		



REGISTRUL CADASTRAL AL IMOBILELOR

ANEXA Nr. 2

UAT Mizil

Zonă cooperativizată/necooperativizată (Co)

Sector cadastral nr. 1

1. DESCRIEREA IMOBILULUI															
DATE TEREN										DATE CONSTRUCȚII					
Identificator teren	Adresă imobil	Număr cadastral	Nr. CF	Suprafața măsurată	Intrav. / extrav. I/E	Nr. top.	Nr. tarla	Nr. parcelă	Categorie folosință	Identificator construcție	Cod grupă destinație	Suprafața construită	Nr. niveluri	Nr. CF	Constr. cu acte (DA/NU)
120	4 - 52/24	913	823	6100	E		4	52/24	A						

2. PROPRIETATEA / POSESIA													
Titularul dreptului / posesiei			Proprietar=1 / Posesor=0	Data nașterii / CUI	Domiciliu / Sediu	Cota parte	Identificator entitate asociată	Cotă parte teren UI	Mod de dobândire	Act juridic			Obs. privitoare la proprietar
Nume / Denumire	Inițiala tatălui	Prenume								Tip act	Nr. act / data	Emitent	
DINCA		LUMINITA GABRIELA	1	07.11.1954	Loc. Bucuresti Sectorul 3, Str. Vulcan Judetu, Nr.31-35, Jud. MUNICIPIUL BUCUREȘTI	1/1	Teren		Convenție	act notarial	1930 din 2005 / 01.01.2005	NP HURDUC ION	

3. SARCINI / DEZMEMBRĂMINTE												
Titular			Data nașterii / CUI	Domiciliu / Sediu	Tipul sarcinii sau al dezmembrămintelor dreptului de proprietate	Cota parte	Identificator entitate asociată	Act juridic			Valoare ipotecă	Tip monedă
Nume / Denumire	Inițiala tatălui	Prenume						Tip act	Nr. act / data	Emitent		
-	-	-	-	-	-	-	-	-	-	-	-	-

4. NOTĂRI, PROCESE, INTERDICȚII					5. OBSERVAȚII		
Tipul notării	Tip act	Nr. act / data	Emitent	Identificator entitate asociată	Imobil împrejmuit / neîmprejmuit	Imobil contestat / necontestat	Alte observații
-	-	-	-	-	Neîmprejmuit		



REGISTRUL CADASTRAL AL IMOBILELOR

ANEXA Nr. 2

UAT Mizil

Zonă cooperativizată/necooperativizată (Co)

Sector cadastral nr. 1

1. DESCRIEREA IMOBILULUI										DATE CONSTRUCȚII					
DATE TEREN															
Identificator teren	Adresă imobil	Număr cadastral	Nr. CF	Suprafața măsurată	Intrav. / extrav. I/E	Nr. top.	Nr. tarla	Nr. parcelă	Categorie folosință	Identificator construcție	Cod grupă destinație	Suprafața construită	Nr. niveluri	Nr. CF	Constr. cu acte (DA/NU)
121	4 - 52/23			5000	E		4	52/23	A						

2. PROPRIETATEA / POSESIA													
Titularul dreptului / posesiei			Proprietar=1 / Posesor=0	Data nașterii / CUI	Domiciliu / Sediul	Cota parte	Identificator entitate asociată	Cotă parte teren UI	Mod de dobândire	Act juridic			Obs. privitoare la proprietar
Nume / Denumire	Inițiala tatălui	Prenume								Tip act	Nr. act / data	Emitent	
BARBU		ELENA	1	14.11.1953	Loc. Bucuresti Sectorul 3, Al. Prevederii, Nr.2, Jud. MUNICIPIUL BUCUREȘTI	1/1	Teren	Succesiune	act notarial	147 / 20.07.2012	BNP MARIA CALIN		
MILITARU		AURELIA	1	04.04.1955	Loc. Fagaras, Bdul. Unirii, Jud. BRAȘOV								

3. SARCINI / DEZMEMBRĂMINTE												
Titular			Data nașterii / CUI	Domiciliu / Sediul	Tipul sarcinii sau al dezmembrămintelor dreptului de proprietate	Cota parte	Identificator entitate asociată	Act juridic			Valoare ipotecă	Tip monedă
Nume / Denumire	Inițiala tatălui	Prenume						Tip act	Nr. act / data	Emitent		
-	-	-	-	-	-	-	-	-	-	-	-	-

4. NOTĂRI, PROCESE, INTERDICȚII					5. OBSERVAȚII		
Tipul notării	Tip act	Nr. act / data	Emitent	Identificator entitate asociată	Imobil împrejmuit / neîmprejmuit	Imobil contestat / necontestat	Alte observații
-	-	-	-	-	Neîmprejmuit		



REGISTRUL CADASTRAL AL IMOBILELOR

ANEXA Nr. 2

UAT Mizil

Zonă cooperativizată/necooperativizată (Co)

Sector cadastral nr. 1

1. DESCRIEREA IMOBILULUI															
DATE TEREN										DATE CONSTRUCȚII					
Identificator teren	Adresă imobil	Număr cadastral	Nr. CF	Suprafața măsurată	Intrav. / extrav. I/E	Nr. top.	Nr. tarla	Nr. parcelă	Categorie folosință	Identificator construcție	Cod grupă destinație	Suprafața construită	Nr. niveluri	Nr. CF	Constr. cu acte (DA/NU)
122	4 - 52/22	582	522	5578	E		4	52/22	A						

2. PROPRIETATEA / POESIA													
Titularul dreptului / posesiei			Proprietar=1 / Posesor=0	Data nașterii / CUI	Domiciliu / Sediul	Cota parte	Identificator entitate asociată	Cotă parte teren UI	Mod de dobândire	Act juridic			Obs. privitoare la proprietar
Nume / Denumire	Inițiala tatălui	Prenume								Tip act	Nr. act / data	Emitent	
TRUSCA		FLORICA	1		Loc. Mizil, Str. Zorile, Nr.23, Jud. PRAHOVA	1/1	Teren		Convenție	act notarial	1010 / 18.06.2003	BNP.CALIN MARIA	
TRUSCA		ION	1	15.09.1943	Loc. Mizil, Str. Zorile, Nr.23, Jud. PRAHOVA								

3. SARCINI / DEZMEMBRĂMINTE												
Titular			Data nașterii / CUI	Domiciliu / Sediul	Tipul sarcinii sau al dezmembrămintelor dreptului de proprietate	Cota parte	Identificator entitate asociată	Act juridic			Valoare ipotecă	Tip monedă
Nume / Denumire	Inițiala tatălui	Prenume						Tip act	Nr. act / data	Emitent		
-	-	-	-	-	-	-	-	-	-	-	-	-

4. NOTĂRI, PROCESE, INTERDICȚII					5. OBSERVAȚII		
Tipul notării	Tip act	Nr. act / data	Emitent	Identificator entitate asociată	Imobil împrejmuit / neîmprejmuit	Imobil contestat / necontestat	Alte observații
-	-	-	-	-	Neîmprejmuit		



REGISTRUL CADASTRAL AL IMOBILELOR

ANEXA Nr. 2

UAT Mizil

Zonă cooperativizată/necooperativizată (Co)

Sector cadastral nr. 1

1. DESCRIEREA IMOBILULUI										DATE CONSTRUCȚII					
DATE TEREN										DATE CONSTRUCȚII					
Identificator teren	Adresă imobil	Număr cadastral	Nr. CF	Suprafața măsurată	Intrav. / extrav. I/E	Nr. top.	Nr. tarla	Nr. parcelă	Categorie folosință	Identificator construcție	Cod grupă destinație	Suprafața construită	Nr. niveluri	Nr. CF	Constr. cu acte (DA/NU)
123	4 - 52/21			12136	E		4	52/21	A						

2. PROPRIETATEA / POSESIA										Act juridic			Obs. privitoare la proprietar
Titularul dreptului / posesiei			Proprietar=1 / Posesor=0	Data nașterii / CUI	Domiciliu / Sediul	Cota parte	Identificator entitate asociată	Cotă parte teren UI	Mod de dobândire	Tip act	Nr. act / data	Emitent	
Nume / Denumire	Inițiala tatălui	Prenume								Tip act	Nr. act / data	Emitent	
BURCIU		AUREL	1	09.11.1927	Loc. Mizil, Str. Tepes Voda, Nr.13, Jud. PRAHOVA	1/1	Teren		Reconstituire	act administrativ	69666 / 20.06.1997	CJPSDDPAT	

3. SARCINI / DEZMEMBRĂMINTE										Act juridic			Valoare ipotecă	Tip monedă
Titular			Data nașterii / CUI	Domiciliu / Sediul	Tipul sarcinii sau al dezmembrămintelor dreptului de proprietate	Cota parte	Identificator entitate asociată	Tip act	Nr. act / data	Emitent				
Nume / Denumire	Inițiala tatălui	Prenume						Tip act	Nr. act / data	Emitent				
-	-	-	-	-	-	-	-	-	-	-	-	-	-	

4. NOTĂRI, PROCESE, INTERDICȚII					5. OBSERVAȚII		
Tipul notării	Tip act	Nr. act / data	Emitent	Identificator entitate asociată	Imobil împrejmuit / neîmprejmuit	Imobil contestat / necontestat	Alte observații
-	-	-	-	-	Neîmprejmuit		



REGISTRUL CADASTRAL AL IMOBILELOR

ANEXA Nr. 2

UAT Mizil

Zonă cooperativizată/necooperativizată (Co)

Sector cadastral nr. 1

1. DESCRIEREA IMOBILULUI										DATE CONSTRUCȚII					
DATE TEREN										DATE CONSTRUCȚII					
Identificator teren	Adresă imobil	Număr cadastral	Nr. CF	Suprafața măsurată	Intrav. / extrav. I/E	Nr. top.	Nr. tarla	Nr. parcelă	Categorie folosință	Identificator construcție	Cod grupă destinație	Suprafața construită	Nr. niveluri	Nr. CF	Constr. cu acte (DA/NU)
124	4 - 52/20			10000	E		4	52/20	A						

2. PROPRIETATEA / POSESIA													
Titularul dreptului / posesiei			Proprietar=1 / Posesor=0	Data nașterii / CUI	Domiciliu / Sediul	Cota parte	Identificator entitate asociată	Cotă parte teren UI	Mod de dobândire	Act juridic			Obs. privitoare la proprietar
Nume / Denumire	Inițiala tatălui	Prenume								Tip act	Nr. act / data	Emitent	
ELISEI		ANA	1		Loc. Bucuresti Sectorul 3, Str. Nucului, Nr.4, Bl. V100, Sc.2, Et.1, Ap.41, Jud. MUNICIPIUL BUCUREȘTI	1/1	Teren		Succesiune	act notarial	2 / 15.01.2003	BNP STELIANA PROCOPIE	
ELISEI		FLOAREA	1		Loc. Mizil, Str. 30 Decembrie, Nr.64, Jud. PRAHOVA								
ELISEI		VICTORAS	1	04.02.1952	Loc. Mizil, Str. Eroilor, Nr.64, Jud. PRAHOVA								
FLOAREA		LUMINITA	1		Loc. Slobozia, Str. Stefan Cel Mare, Bl.01, Sc.A, Ap.8, Jud. IALOMIȚA								

3. SARCINI / DEZMEMBRĂMINTE												
Titular			Data nașterii / CUI	Domiciliu / Sediul	Tipul sarcinii sau al dezmembrămintelor dreptului de proprietate	Cota parte	Identificator entitate asociată	Act juridic			Valoare ipotecă	Tip monedă
Nume / Denumire	Inițiala tatălui	Prenume						Tip act	Nr. act / data	Emitent		
-	-	-	-	-	-	-	-	-	-	-	-	-

4. NOTĂRI, PROCESE, INTERDICȚII					5. OBSERVAȚII		
Tipul notării	Tip act	Nr. act / data	Emitent	Identificator entitate asociată	Imobil împrejmuit / neîmprejmuit	Imobil contestat / necontestat	Alte observații
-	-	-	-	-	Neîmprejmuit		



REGISTRUL CADASTRAL AL IMOBILELOR

ANEXA Nr. 2

UAT Mizil

Zonă cooperativizată/necooperativizată (Co)

Sector cadastral nr. 1

1. DESCRIEREA IMOBILULUI															
DATE TEREN										DATE CONSTRUCȚII					
Identificator teren	Adresă imobil	Număr cadastral	Nr. CF	Suprafața măsurată	Intrav. / extrav. I/E	Nr. top.	Nr. tarla	Nr. parcelă	Categorie folosință	Identificator construcție	Cod grupă destinație	Suprafața construită	Nr. niveluri	Nr. CF	Constr. cu acte (DA/NU)
125	4 - 52/19			5000	E		4	52/19	A						

2. PROPRIETATEA / POSESIA													
Titularul dreptului / posesiei			Proprietar=1 / Posesor=0	Data nașterii / CUI	Domiciliu / Sediul	Cota parte	Identificator entitate asociată	Cotă parte teren UI	Mod de dobândire	Act juridic			Obs. privitoare la proprietar
Nume / Denumire	Inițiala tatălui	Prenume								Tip act	Nr. act / data	Emitent	
IOSIF		NICULINA	1	18.11.1943	Loc. Mizil, Str. Aurel Vlaicu, Nr.11, Jud. PRAHOVA	1/1	Teren		Hotărâre Judecătorească	acțiune în instanță	198 / 26.02.2008	JUDECATORIA MIZIL	

3. SARCINI / DEZMEMBRĂMINTE													
Titular			Data nașterii / CUI	Domiciliu / Sediul	Tipul sarcinii sau al dezmembrămintelor dreptului de proprietate	Cota parte	Identificator entitate asociată	Act juridic			Valoare ipotecă	Tip monedă	
Nume / Denumire	Inițiala tatălui	Prenume						Tip act	Nr. act / data	Emitent			
-	-	-	-	-	-	-	-	-	-	-	-	-	-

4. NOTĂRI, PROCESE, INTERDICȚII					5. OBSERVAȚII		
Tipul notării	Tip act	Nr. act / data	Emitent	Identificator entitate asociată	Imobil împrejmuit / neîmprejmuit	Imobil contestat / necontestat	Alte observații
-	-	-	-	-	Neîmprejmuit		



REGISTRUL CADASTRAL AL IMOBILELOR

ANEXA Nr. 2

UAT Mizil

Zonă cooperativizată/necooperativizată (Co)

Sector cadastral nr. 1

1. DESCRIEREA IMOBILULUI															
DATE TEREN										DATE CONSTRUCȚII					
Identificator teren	Adresă imobil	Număr cadastral	Nr. CF	Suprafața măsurată	Intrav. / extrav. I/E	Nr. top.	Nr. tarla	Nr. parcelă	Categorie folosință	Identificator construcție	Cod grupă destinație	Suprafața construită	Nr. niveluri	Nr. CF	Constr. cu acte (DA/NU)
126	4 - A 52/18	946	2962	4699	E		4	A 52/18	A						

2. PROPRIETATEA / POSESIA													
Titularul dreptului / posesiei			Proprietar=1 / Posesor=0	Data nașterii / CUI	Domiciliu / Sediul	Cota parte	Identificator entitate asociată	Cotă parte teren UI	Mod de dobândire	Act juridic			Obs. privitoare la proprietar
Nume / Denumire	Inițiala tatălui	Prenume								Tip act	Nr. act / data	Emitent	
ANDREI		CONSTANTIN	1			1/1	Teren		Reconstituire	act administrativ	69655 / 20.06.1997	CJPSDDPAT	Proprietar decedat.

3. SARCINI / DEZMEMBRĂMINTE													
Titular			Data nașterii / CUI	Domiciliu / Sediul	Tipul sarcinii sau al dezmembrămintelor dreptului de proprietate	Cota parte	Identificator entitate asociată	Act juridic			Valoare ipotecă	Tip monedă	
Nume / Denumire	Inițiala tatălui	Prenume						Tip act	Nr. act / data	Emitent			
-	-	-	-	-	-	-	-	-	-	-	-	-	-

4. NOTĂRI, PROCESE, INTERDICȚII					5. OBSERVAȚII			
Tipul notării	Tip act	Nr. act / data	Emitent	Identificator entitate asociată	Imobil împrejmuit / neîmprejmuit	Imobil contestat / necontestat	Alte observații	
-	-	-	-	-	Neîmprejmuit			



REGISTRUL CADASTRAL AL IMOBILELOR

ANEXA Nr. 2

UAT Mizil
Zonă cooperativizată/necooperativizată (Co)

Sector cadastral nr. 1

1. DESCRIEREA IMOBILULUI										DATE TEREN						DATE CONSTRUCȚII					
Identificator teren	Adresă imobil	Număr cadastral	Nr. CF	Suprafața măsurată	Intrav. / extrav. I/E	Nr. top.	Nr. tarla	Nr. parcelă	Categorie folosință	Identificator construcție	Cod grupă destinație	Suprafața construită	Nr. niveluri	Nr. CF	Constr. cu acte (DA/NU)						
127	4 - 52/17			5000	E		4	52/17	A												

2. PROPRIETATEA / POSESIA										Act juridic			Obs. privitoare la proprietar
Titularul dreptului / posesiei			Proprietar=1 / Posesor=0	Data nașterii / CUI	Domiciliu / Sediul	Cota parte	Identificator entitate asociată	Cotă parte teren UI	Mod de dobândire	Tip act	Nr. act / data	Emitent	
Nume / Denumire	Inițiala tatălui	Prenume								Tip act	Nr. act / data	Emitent	
ALECU		NICOLAE	1			1/1	Teren		Reconstituire	act administrativ	71605 / 23.06.1997	CJPSDDPAT	Proprietar decedat.

3. SARCINI / DEZMEMBRĂMINTE										Act juridic			Valoare ipotecă	Tip monedă
Titular			Data nașterii / CUI	Domiciliu / Sediul	Tipul sarcinii sau al dezmembrămintelor dreptului de proprietate	Cota parte	Identificator entitate asociată	Tip act	Nr. act / data	Emitent				
Nume / Denumire	Inițiala tatălui	Prenume						Tip act	Nr. act / data	Emitent				
-	-	-	-	-	-	-	-	-	-	-	-	-	-	

4. NOTĂRI, PROCESE, INTERDICȚII					5. OBSERVAȚII		
Tipul notării	Tip act	Nr. act / data	Emitent	Identificator entitate asociată	Imobil împrejmuit / neîmprejmuit	Imobil contestat / necontestat	Alte observații
-	-	-	-	-	Neîmprejmuit		



REGISTRUL CADASTRAL AL IMOBILELOR

ANEXA Nr. 2

UAT Mizil

Zonă cooperativizată/necooperativizată (Co)

Sector cadastral nr. 1

1. DESCRIEREA IMOBILULUI										DATE CONSTRUCȚII						
DATE TEREN										DATE CONSTRUCȚII						
Identificator teren	Adresă imobil		Număr cadastral	Nr. CF	Suprafața măsurată	Intrav. / extrav. I/E	Nr. top.	Nr. tarla	Nr. parcelă	Categorie folosință	Identificator construcție	Cod grupă destinație	Suprafața construită	Nr. niveluri	Nr. CF	Constr. cu acte (DA/NU)
128	4 - 52/16		678	616	14088	E		4	52/16	A						

2. PROPRIETATEA / POSESIA										Act juridic			Obs. privitoare la proprietar
Titularul dreptului / posesiei			Proprietar=1 / Posesor=0	Data nașterii / CUI	Domiciliu / Sediu	Cota parte	Identificator entitate asociată	Cotă parte teren UI	Mod de dobândire	Tip act	Nr. act / data	Emitent	
Nume / Denumire	Inițiala tatălui	Prenume								Tip act	Nr. act / data	Emitent	
FLORESCU		MARINELA	1		Loc. Mizil, Str. Tepes Voda, Nr.74, Jud. PRAHOVA	1/1	Teren		Convenție	act notarial	1321 / 02.03.2004	BNP.HURDUC ION	
FLORESCU		VASILE	1		Loc. Mizil, Str. Tepes Voda, Nr.74, Jud. PRAHOVA								

3. SARCINI / DEZMEMBRĂMINTE										Act juridic			Valoare ipotecă	Tip monedă
Titular			Data nașterii / CUI	Domiciliu / Sediu	Tipul sarcinii sau al dezmembrămintelor dreptului de proprietate	Cota parte	Identificator entitate asociată	Tip act	Nr. act / data	Emitent				
Nume / Denumire	Inițiala tatălui	Prenume						Tip act	Nr. act / data	Emitent				
-	-	-	-	-	-	-	-	-	-	-	-	-	-	

4. NOTĂRI, PROCESE, INTERDICȚII					5. OBSERVAȚII		
Tipul notării	Tip act	Nr. act / data	Emitent	Identificator entitate asociată	Imobil împrejmuit / neîmprejmuit	Imobil contestat / necontestat	Alte observații
-	-	-	-	-	Neîmprejmuit		



REGISTRUL CADASTRAL AL IMOBILELOR

ANEXA Nr. 2

UAT Mizil

Zonă cooperativizată/necooperativizată (Co)

Sector cadastral nr. 1

1. DESCRIEREA IMOBILULUI										DATE CONSTRUCȚII					
DATE TEREN										DATE CONSTRUCȚII					
Identificator teren	Adresă imobil	Număr cadastral	Nr. CF	Suprafața măsurată	Intrav. / extrav. I/E	Nr. top.	Nr. tarla	Nr. parcelă	Categorie folosință	Identificator construcție	Cod grupă destinație	Suprafața construită	Nr. niveluri	Nr. CF	Constr. cu acte (DA/NU)
129	4 - 52/15	303	250	38615	E		4	52/15	A						

2. PROPRIETATEA / POSESIA										Act juridic			Obs. privitoare la proprietar
Titularul dreptului / posesiei			Proprietar=1 / Posesor=0	Data nașterii / CUI	Domiciliu / Sediul	Cota parte	Identificator entitate asociată	Cotă parte teren UI	Mod de dobândire	Tip act	Nr. act / data	Emitent	
Nume / Denumire	Inițiala tatălui	Prenume								Tip act	Nr. act / data	Emitent	
VASILESCU		VALERIA	1	04.03.1926		1/1	Teren		Convenție	act notarial	185 / 05.04.2001	BNP.HURDUC ION	Proprietar decedat.

3. SARCINI / DEZMEMBRĂMINTE										Act juridic			Valoare ipotecă	Tip monedă
Titular			Data nașterii / CUI	Domiciliu / Sediul	Tipul sarcinii sau al dezmembrămintelor dreptului de proprietate	Cota parte	Identificator entitate asociată	Tip act	Nr. act / data	Emitent				
Nume / Denumire	Inițiala tatălui	Prenume						Tip act	Nr. act / data	Emitent				
-	-	-	-	-	-	-	-	-	-	-	-	-	-	

4. NOTĂRI, PROCESE, INTERDICȚII					5. OBSERVAȚII			
Tipul notării	Tip act	Nr. act / data	Emitent	Identificator entitate asociată	Imobil împrejmuit / neîmprejmuit	Imobil contestat / necontestat	Alte observații	
-	-	-	-	-	Neîmprejmuit			



REGISTRUL CADASTRAL AL IMOBILELOR

ANEXA Nr. 2

UAT Mizil

Zonă cooperativizată/necooperativizată (Co)

Sector cadastral nr. 1

1. DESCRIEREA IMOBILULUI										DATE CONSTRUCȚII					
DATE TEREN										DATE CONSTRUCȚII					
Identificator teren	Adresă imobil	Număr cadastral	Nr. CF	Suprafața măsurată	Intrav. / extrav. I/E	Nr. top.	Nr. tarla	Nr. parcelă	Categorie folosință	Identificator construcție	Cod grupă destinație	Suprafața construită	Nr. niveluri	Nr. CF	Constr. cu acte (DA/NU)
130	4 - 52/14	457		5000	E		4	52/14	A						

2. PROPRIETATEA / POSESIA

Titularul dreptului / posesiei			Proprietar=1 / Posesor=0	Data nașterii / CUI	Domiciliu / Sediul	Cota parte	Identificator entitate asociată	Cotă parte teren UI	Mod de dobândire	Act juridic			Obs. privitoare la proprietar
Nume / Denumire	Inițiala tatălui	Prenume								Tip act	Nr. act / data	Emitent	
LUNGU		CONSTANTIN	1	03.05.1956	Loc. Persunari, Nr.406, Jud. PRAHOVA	1/1	Teren		Convenție	act notarial	485 / 14.05.2002	BNP.HURDUC ION	
LUNGU		VALENTINA	1		Loc. Persunari, Nr.406, Jud. PRAHOVA								

3. SARCINI / DEZMEMBRĂMINTE

Titular			Data nașterii / CUI	Domiciliu / Sediul	Tipul sarcinii sau al dezmembrămintelor dreptului de proprietate	Cota parte	Identificator entitate asociată	Act juridic			Valoare ipotecă	Tip monedă
Nume / Denumire	Inițiala tatălui	Prenume						Tip act	Nr. act / data	Emitent		
-	-	-	-	-	-	-	-	-	-	-	-	-

4. NOTĂRI, PROCESE, INTERDICȚII

Tipul notării	Tip act	Nr. act / data	Emitent	Identificator entitate asociată	Imobil împrumuit / neîmprumuit	Imobil contestat / necontestat	Alte observații
-	-	-	-	-	Neîmprumuit		

5. OBSERVAȚII



REGISTRUL CADASTRAL AL IMOBILELOR

ANEXA Nr. 2

UAT Mizil

Zonă cooperativizată/necooperativizată (Co)

Sector cadastral nr. 1

1. DESCRIEREA IMOBILULUI										DATE CONSTRUCȚII					
DATE TEREN															
Identificator teren	Adresă imobil	Număr cadastral	Nr. CF	Suprafața măsurată	Intrav. / extrav. I/E	Nr. top.	Nr. tarla	Nr. parcelă	Categorie folosință	Identificator construcție	Cod grupă destinație	Suprafața construită	Nr. niveluri	Nr. CF	Constr. cu acte (DA/NU)
131	4 - 52/13	250	192	4932	E		4	52/13	A						

2. PROPRIETATEA / POSESIA										Act juridic			Obs. privitoare la proprietar
Titularul dreptului / posesiei			Proprietar=1 / Posesor=0	Data nașterii / CUI	Domiciliu / Sediul	Cota parte	Identificator entitate asociată	Cotă parte teren UI	Mod de dobândire	Tip act	Nr. act / data	Emitent	
Nume / Denumire	Inițiala tatălui	Prenume								Tip act	Nr. act / data	Emitent	
MUSAT		ECATERINA	1		Loc. Mizil, Str. Zorile, Nr.15, Jud. PRAHOVA	1/1	Teren		Convenție	act notarial	1425 / 04.12.2000	BNP.MINEA STELIANA	
MUSAT		GHEORGHE	1	13.07.1942	Loc. Mizil, Str. Zorile, Nr.15, Jud. PRAHOVA								

3. SARCINI / DEZMEMBRĂMINTE										Act juridic			Valoare ipotecă	Tip monedă
Titular			Data nașterii / CUI	Domiciliu / Sediul	Tipul sarcinii sau al dezmembrămintelor dreptului de proprietate	Cota parte	Identificator entitate asociată	Tip act	Nr. act / data	Emitent				
Nume / Denumire	Inițiala tatălui	Prenume						Tip act	Nr. act / data	Emitent				
-	-	-	-	-	-	-	-	-	-	-	-	-	-	

4. NOTĂRI, PROCESE, INTERDICȚII					5. OBSERVAȚII		
Tipul notării	Tip act	Nr. act / data	Emitent	Identificator entitate asociată	Imobil împrejmuit / neîmprejmuit	Imobil contestat / necontestat	Alte observații
-	-	-	-	-	Neîmprejmuit		



REGISTRUL CADASTRAL AL IMOBILELOR

ANEXA Nr. 2

UAT Mizil

Zonă cooperativizată/necooperativizată (Co)

Sector cadastral nr. 1

1. DESCRIEREA IMOBILULUI															
DATE TEREN										DATE CONSTRUCȚII					
Identificator teren	Adresă imobil	Număr cadastral	Nr. CF	Suprafața măsurată	Intrav. / extrav. I/E	Nr. top.	Nr. tarla	Nr. parcelă	Categorie folosință	Identificator construcție	Cod grupă destinație	Suprafața construită	Nr. niveluri	Nr. CF	Constr. cu acte (DA/NU)
132	4 - 52/9			10034	E		4	52/9	A						

2. PROPRIETATEA / POSESIA													
Titularul dreptului / posesiei			Proprietar=1 / Posesor=0	Data nașterii / CUI	Domiciliu / Sediul	Cota parte	Identificator entitate asociată	Cotă parte teren UI	Mod de dobândire	Act juridic			Obs. privitoare la proprietar
Nume / Denumire	Inițiala tatălui	Prenume								Tip act	Nr. act / data	Emitent	
MUSAT		ION	1	12.01.1923		1/1	Teren		Reconstituire	act administrativ	69673 / 23.06.1997	CJPSDDPAT	Proprietar decedat.

3. SARCINI / DEZMEMBRĂMINTE													
Titular			Data nașterii / CUI	Domiciliu / Sediul	Tipul sarcinii sau al dezmembrămintelor dreptului de proprietate	Cota parte	Identificator entitate asociată	Act juridic			Valoare ipotecă	Tip monedă	
Nume / Denumire	Inițiala tatălui	Prenume						Tip act	Nr. act / data	Emitent			
-	-	-	-	-	-	-	-	-	-	-	-	-	-

4. NOTĂRI, PROCESE, INTERDICȚII					5. OBSERVAȚII			
Tipul notării	Tip act	Nr. act / data	Emitent	Identificator entitate asociată	Imobil împrejmuit / neîmprejmuit	Imobil contestat / necontestat	Alte observații	
-	-	-	-	-	Neîmprejmuit			



REGISTRUL CADASTRAL AL IMOBILELOR

ANEXA Nr. 2

UAT Mizil

Zonă cooperativizată/necooperativizată (Co)

Sector cadastral nr. 1

1. DESCRIEREA IMOBILULUI										DATE CONSTRUCȚII					
DATE TEREN										DATE CONSTRUCȚII					
Identificator teren	Adresă imobil	Număr cadastral	Nr. CF	Suprafața măsurată	Intrav. / extrav. I/E	Nr. top.	Nr. tarla	Nr. parcelă	Categorie folosință	Identificator construcție	Cod grupă destinație	Suprafața construită	Nr. niveluri	Nr. CF	Constr. cu acte (DA/NU)
133	4 - 52/8			6966	E		4	52/8	A						

2. PROPRIETATEA / POSESIA										Act juridic			Obs. privitoare la proprietar
Titularul dreptului / posesiei			Proprietar=1 / Posesor=0	Data nașterii / CUI	Domiciliu / Sediul	Cota parte	Identificator entitate asociată	Cotă parte teren UI	Mod de dobândire	Tip act	Nr. act / data	Emitent	
Nume / Denumire	Inițiala tatălui	Prenume								Tip act	Nr. act / data	Emitent	
MATEI		AURORA	1	01.03.1936	Loc. Mizil, Str. Aurel Vlaicu, Nr.17, Jud. PRAHOVA	1/1	Teren		Reconstituire	act administrativ	87170 / 01.08.2000	CJPSDDPAT	

3. SARCINI / DEZMEMBRĂMINTE										Act juridic			Valoare ipotecă	Tip monedă
Titular			Data nașterii / CUI	Domiciliu / Sediul	Tipul sarcinii sau al dezmembrămintelor dreptului de proprietate	Cota parte	Identificator entitate asociată	Tip act	Nr. act / data	Emitent				
Nume / Denumire	Inițiala tatălui	Prenume						Tip act	Nr. act / data	Emitent				
-	-	-	-	-	-	-	-	-	-	-	-	-	-	

4. NOTĂRI, PROCESE, INTERDICȚII					5. OBSERVAȚII		
Tipul notării	Tip act	Nr. act / data	Emitent	Identificator entitate asociată	Imobil împrejmuit / neîmprejmuit	Imobil contestat / necontestat	Alte observații
-	-	-	-	-	Neîmprejmuit		



REGISTRUL CADASTRAL AL IMOBILELOR

ANEXA Nr. 2

UAT Mizil

Zonă cooperativizată/necooperativizată (Co)

Sector cadastral nr. 1

1. DESCRIEREA IMOBILULUI										DATE CONSTRUCȚII					
DATE TEREN										DATE CONSTRUCȚII					
Identificator teren	Adresă imobil	Număr cadastral	Nr. CF	Suprafața măsurată	Intrav. / extrav. I/E	Nr. top.	Nr. tarla	Nr. parcelă	Categorie folosință	Identificator construcție	Cod grupă destinație	Suprafața construită	Nr. niveluri	Nr. CF	Constr. cu acte (DA/NU)
134	4 - 52/7			5480	E		4	52/7	A						

2. PROPRIETATEA / POSESIA										Act juridic			Obs. privitoare la proprietar
Titularul dreptului / posesiei			Proprietar=1 / Posesor=0	Data nașterii / CUI	Domiciliu / Sediul	Cota parte	Identificator entitate asociată	Cotă parte teren UI	Mod de dobândire	Tip act	Nr. act / data	Emitent	
Nume / Denumire	Inițiala tatălui	Prenume								Tip act	Nr. act / data	Emitent	
MATEI		OCTAVIAN	1	05.08.1970	Loc. Ploiesti, Str. Sld. Erou Nicolae Arhip, Nr.5, Jud. PRAHOVA	1/1	Teren		Reconstituire	act administrativ	87171 / 01.08.2000	CJPSDDPAT	

3. SARCINI / DEZMEMBRĂMINTE										Act juridic			Valoare ipotecă	Tip monedă
Titular			Data nașterii / CUI	Domiciliu / Sediul	Tipul sarcinii sau al dezmembrămintelor dreptului de proprietate	Cota parte	Identificator entitate asociată	Tip act	Nr. act / data	Emitent				
Nume / Denumire	Inițiala tatălui	Prenume						Tip act	Nr. act / data	Emitent				
-	-	-	-	-	-	-	-	-	-	-	-	-	-	

4. NOTĂRI, PROCESE, INTERDICȚII					5. OBSERVAȚII		
Tipul notării	Tip act	Nr. act / data	Emitent	Identificator entitate asociată	Imobil împrejmuit / neîmprejmuit	Imobil contestat / necontestat	Alte observații
-	-	-	-	-	Neîmprejmuit		



REGISTRUL CADASTRAL AL IMOBILELOR

ANEXA Nr. 2

UAT Mizil
Zonă cooperativizată/necooperativizată (Co)

Sector cadastral nr. 1

1. DESCRIEREA IMOBILULUI										DATE CONSTRUCȚII					
DATE TEREN										DATE CONSTRUCȚII					
Identificator teren	Adresă imobil	Număr cadastral	Nr. CF	Suprafața măsurată	Intrav. / extrav. I/E	Nr. top.	Nr. tarla	Nr. parcelă	Categorie folosință	Identificator construcție	Cod grupă destinație	Suprafața construită	Nr. niveluri	Nr. CF	Constr. cu acte (DA/NU)
135	4 - 52/6			4509	E		4	52/6	A						

2. PROPRIETATEA / POSESIA										Act juridic			Obs. privitoare la proprietar
Titularul dreptului / posesiei			Proprietar=1 / Posesor=0	Data nașterii / CUI	Domiciliu / Sediul	Cota parte	Identificator entitate asociată	Cotă parte teren UI	Mod de dobândire	Tip act	Nr. act / data	Emitent	
Nume / Denumire	Inițiala tatălui	Prenume								Tip act	Nr. act / data	Emitent	
GRIGORE		REGINA	1	03.12.1917		1/1	Teren		Reconstituire	act administrativ	69672 / 20.06.1997	CJPSDDPAT	Proprietar decedat.

3. SARCINI / DEZMEMBRĂMINTE										Act juridic			Valoare ipotecă	Tip monedă
Titular			Data nașterii / CUI	Domiciliu / Sediul	Tipul sarcinii sau al dezmembrămintelor dreptului de proprietate	Cota parte	Identificator entitate asociată	Act juridic						
Nume / Denumire	Inițiala tatălui	Prenume						Tip act	Nr. act / data	Emitent				
-	-	-	-	-	-	-	-	-	-	-	-	-	-	

4. NOTĂRI, PROCESE, INTERDICȚII					5. OBSERVAȚII		
Tipul notării	Tip act	Nr. act / data	Emitent	Identificator entitate asociată	Imobil împrejmuit / neîmprejmuit	Imobil contestat / necontestat	Alte observații
-	-	-	-	-	Neîmprejmuit		



REGISTRUL CADASTRAL AL IMOBILELOR

ANEXA Nr. 2

UAT Mizil

Zonă cooperativizată/necooperativizată (Co)

Sector cadastral nr. 1

1. DESCRIEREA IMOBILULUI															
DATE TEREN										DATE CONSTRUCȚII					
Identificator teren	Adresă imobil	Număr cadastral	Nr. CF	Suprafața măsurată	Intrav. / extrav. I/E	Nr. top.	Nr. tarla	Nr. parcelă	Categorie folosință	Identificator construcție	Cod grupă destinație	Suprafața construită	Nr. niveluri	Nr. CF	Constr. cu acte (DA/NU)
136	4 - 52/5	386	350	5000	E		4	52/5	A						

2. PROPRIETATEA / POSESIA													
Titularul dreptului / posesiei			Proprietar=1 / Posesor=0	Data nașterii / CUI	Domiciliu / Sediu	Cota parte	Identificator entitate asociată	Cotă parte teren UI	Mod de dobândire	Act juridic			Obs. privitoare la proprietar
Nume / Denumire	Inițiala tatălui	Prenume								Tip act	Nr. act / data	Emitent	
APOSTOL		VIRGIL	1	22.02.1975	Loc. Mizil, Str. Aurel Vlaicu, Nr.3, Jud. PRAHOVA	1/1	Teren		Convenție	act notarial	796 / 20.11.2001	BNP.HURDUC ION	

3. SARCINI / DEZMEMBRĂMINTE													
Titular			Data nașterii / CUI	Domiciliu / Sediu	Tipul sarcinii sau al dezmembrămintelor dreptului de proprietate	Cota parte	Identificator entitate asociată	Act juridic			Valoare ipotecă	Tip monedă	
Nume / Denumire	Inițiala tatălui	Prenume						Tip act	Nr. act / data	Emitent			
-	-	-	-	-	-	-	-	-	-	-	-	-	-

4. NOTĂRI, PROCESE, INTERDICȚII					5. OBSERVAȚII		
Tipul notării	Tip act	Nr. act / data	Emitent	Identificator entitate asociată	Imobil împrejmuit / neîmprejmuit	Imobil contestat / necontestat	Alte observații
-	-	-	-	-	Neîmprejmuit		



REGISTRUL CADASTRAL AL IMOBILELOR

ANEXA Nr. 2

UAT Mizil

Zonă cooperativizată/necooperativizată (Co)

Sector cadastral nr. 1

1. DESCRIEREA IMOBILULUI															
DATE TEREN										DATE CONSTRUCȚII					
Identificator teren	Adresă imobil	Număr cadastral	Nr. CF	Suprafața măsurată	Intrav. / extrav. I/E	Nr. top.	Nr. tarla	Nr. parcelă	Categorie folosință	Identificator construcție	Cod grupă destinație	Suprafața construită	Nr. niveluri	Nr. CF	Constr. cu acte (DA/NU)
137	4 - 52/4			7500	E		4	52/4	A						

2. PROPRIETATEA / POSESIA													
Titularul dreptului / posesiei			Proprietar=1 / Posesor=0	Data nașterii / CUI	Domiciliu / Sediul	Cota parte	Identificator entitate asociată	Cotă parte teren UI	Mod de dobândire	Act juridic			Obs. privitoare la proprietar
Nume / Denumire	Inițiala tatălui	Prenume								Tip act	Nr. act / data	Emitent	
APOSTOL		CASANDRA	1			1/1	Teren		Reconstituire	act administrativ	71607 / 23.06.1997	CJPSDDPAT	Proprietar decedat.

3. SARCINI / DEZMEMBRĂMINTE												
Titular			Data nașterii / CUI	Domiciliu / Sediul	Tipul sarcinii sau al dezmembrămintelor dreptului de proprietate	Cota parte	Identificator entitate asociată	Act juridic			Valoare ipotecă	Tip monedă
Nume / Denumire	Inițiala tatălui	Prenume						Tip act	Nr. act / data	Emitent		
-	-	-	-	-	-	-	-	-	-	-	-	-

4. NOTĂRI, PROCESE, INTERDICȚII					5. OBSERVAȚII			
Tipul notării	Tip act	Nr. act / data	Emitent	Identificator entitate asociată	Imobil împrejmuit / neîmprejmuit	Imobil contestat / necontestat	Alte observații	
-	-	-	-	-	Neîmprejmuit			



REGISTRUL CADASTRAL AL IMOBILELOR

ANEXA Nr. 2

UAT Mizil

Zonă cooperativizată/necooperativizată (Co)

Sector cadastral nr. 1

1. DESCRIEREA IMOBILULUI															
DATE TEREN										DATE CONSTRUCȚII					
Identificator teren	Adresă imobil	Număr cadastral	Nr. CF	Suprafața măsurată	Intrav. / extrav. I/E	Nr. top.	Nr. tarla	Nr. parcelă	Categorie folosință	Identificator construcție	Cod grupă destinație	Suprafața construită	Nr. niveluri	Nr. CF	Constr. cu acte (DA/NU)
138	4 - 52/3			3959	E		4	52/3	A						

2. PROPRIETATEA / POSESIA													
Titularul dreptului / posesiei			Proprietar=1 / Posesor=0	Data nașterii / CUI	Domiciliu / Sediul	Cota parte	Identificator entitate asociată	Cotă parte teren UI	Mod de dobândire	Act juridic			Obs. privitoare la proprietar
Nume / Denumire	Inițiala tatălui	Prenume								Tip act	Nr. act / data	Emitent	
POPA		PETRE	1	12.03.1931		1/1	Teren		Reconstituire	act administrativ	69675 / 23.06.1997	CJPSDDPAT	Proprietar decedat.

3. SARCINI / DEZMEMBRĂMINTE													
Titular			Data nașterii / CUI	Domiciliu / Sediul	Tipul sarcinii sau al dezmembrămintelor dreptului de proprietate	Cota parte	Identificator entitate asociată	Act juridic			Valoare ipotecă	Tip monedă	
Nume / Denumire	Inițiala tatălui	Prenume						Tip act	Nr. act / data	Emitent			
-	-	-	-	-	-	-	-	-	-	-	-	-	-

4. NOTĂRI, PROCESE, INTERDICȚII					5. OBSERVAȚII			
Tipul notării	Tip act	Nr. act / data	Emitent	Identificator entitate asociată	Imobil împrejmuit / neîmprejmuit	Imobil contestat / necontestat	Alte observații	
-	-	-	-	-	Neîmprejmuit			



REGISTRUL CADASTRAL AL IMOBILELOR

ANEXA Nr. 2

UAT Mizil
Zonă cooperativizată/necooperativizată (Co)

Sector cadastral nr. 1

1. DESCRIEREA IMOBILULUI										DATE CONSTRUCȚII					
DATE TEREN										DATE CONSTRUCȚII					
Identificator teren	Adresă imobil	Număr cadastral	Nr. CF	Suprafața măsurată	Intrav. / extrav. I/E	Nr. top.	Nr. tarla	Nr. parcelă	Categorie folosință	Identificator construcție	Cod grupă destinație	Suprafața construită	Nr. niveluri	Nr. CF	Constr. cu acte (DA/NU)
139	4 - 52/2			15000	E		4	52/2	A						

2. PROPRIETATEA / POSESIA

Titularul dreptului / posesiei			Proprietar=1 / Posesor=0	Data nașterii / CUI	Domiciliu / Sediul	Cota parte	Identificator entitate asociată	Cotă parte teren UI	Mod de dobândire	Act juridic			Obs. privitoare la proprietar
Nume / Denumire	Inițiala tatălui	Prenume								Tip act	Nr. act / data	Emitent	
POPA		BUCURA	1			1/1	Teren		Reconstituire	act administrativ	71609 / 23.06.1997	CJPSDDPAT	Proprietar decedat.

3. SARCINI / DEZMEMBRĂMINTE

Titular			Data nașterii / CUI	Domiciliu / Sediul	Tipul sarcinii sau al dezmembrămintelor dreptului de proprietate	Cota parte	Identificator entitate asociată	Act juridic			Valoare ipotecă	Tip monedă
Nume / Denumire	Inițiala tatălui	Prenume						Tip act	Nr. act / data	Emitent		
-	-	-	-	-	-	-	-	-	-	-	-	-

4. NOTĂRI, PROCESE, INTERDICȚII

Tipul notării	Tip act	Nr. act / data	Emitent	Identificator entitate asociată	Imobil împrejmuit / neîmprejmuit	Imobil contestat / necontestat	Alte observații
-	-	-	-	-	Neîmprejmuit		

5. OBSERVAȚII



REGISTRUL CADASTRAL AL IMOBILELOR

ANEXA Nr. 2

UAT Mizil
Zonă cooperativizată/necooperativizată (Co)

Sector cadastral nr. 1

1. DESCRIEREA IMOBILULUI										DATE CONSTRUCȚII					
DATE TEREN										DATE CONSTRUCȚII					
Identificator teren	Adresă imobil	Număr cadastral	Nr. CF	Suprafața măsurată	Intrav. / extrav. I/E	Nr. top.	Nr. tarla	Nr. parcelă	Categorie folosință	Identificator construcție	Cod grupă destinație	Suprafața construită	Nr. niveluri	Nr. CF	Constr. cu acte (DA/NU)
140	4 - 52/1/2			8769	E		4	52/1/2	P						

2. PROPRIETATEA / POSESIA													
Titularul dreptului / posesiei			Proprietar=1 / Posesor=0	Data nașterii / CUI	Domiciliu / Sediu	Cota parte	Identificator entitate asociată	Cotă parte teren UI	Mod de dobândire	Act juridic			Obs. privitoare la proprietar
Nume / Denumire	Inițiala tatălui	Prenume								Tip act	Nr. act / data	Emitent	
ORAS MIZIL			1	15562570	Loc. Mizil, Bdul. Unirii, Nr.14, Jud. PRAHOVA	1/1	Teren		Lege	act administrativ	374 / 14.07.2011	INSTIUTUTIA PREFECTULUI	

3. SARCINI / DEZMEMBRĂMINTE													
Titular			Data nașterii / CUI	Domiciliu / Sediu	Tipul sarcinii sau al dezmembrămintelor dreptului de proprietate	Cota parte	Identificator entitate asociată	Act juridic			Valoare ipotecă	Tip monedă	
Nume / Denumire	Inițiala tatălui	Prenume						Tip act	Nr. act / data	Emitent			
-	-	-	-	-	-	-	-	-	-	-	-	-	-

4. NOTĂRI, PROCESE, INTERDICȚII					5. OBSERVAȚII		
Tipul notării	Tip act	Nr. act/ data	Emitent	Identificator entitate asociată	Imobil împrejmuit/ neîmprejmuit	Imobil contestat/ necontestat	Alte observații
-	-	-	-	-	Neîmprejmuit		



REGISTRUL CADASTRAL AL IMOBILELOR

ANEXA Nr. 2

UAT Mizil

Zonă cooperativizată/necooperativizată (Co)

Sector cadastral nr. 1

1. DESCRIEREA IMOBILULUI										DATE CONSTRUCȚII					
DATE TEREN										DATE CONSTRUCȚII					
Identificator teren	Adresă imobil	Număr cadastral	Nr. CF	Suprafața măsurată	Intrav. / extrav. I/E	Nr. top.	Nr. tarla	Nr. parcelă	Categorie folosință	Identificator construcție	Cod grupă destinație	Suprafața construită	Nr. niveluri	Nr. CF	Constr. cu acte (DA/NU)
141	4 - DE2			2176	E		4	DE2	DR						

2. PROPRIETATEA / POSESIA													
Titularul dreptului / posesiei			Proprietar=1 / Posesor=0	Data nașterii / CUI	Domiciliu / Sediul	Cota parte	Identificator entitate asociată	Cotă parte teren UI	Mod de dobândire	Act juridic			Obs. privitoare la proprietar
Nume / Denumire	Inițiala tatălui	Prenume								Tip act	Nr. act / data	Emitent	
ORAS MIZIL			1	15562570	Loc. Mizil, Bdul. Unirii, Nr.14, Jud. PRAHOVA	1/1	Teren		Lege	act administrativ	25355 / 19.09.2016	PRIMARIA ORAS MIZIL	

3. SARCINI / DEZMEMBRĂMINTE												
Titular			Data nașterii / CUI	Domiciliu / Sediul	Tipul sarcinii sau al dezmembrămintelor dreptului de proprietate	Cota parte	Identificator entitate asociată	Act juridic			Valoare ipotecă	Tip monedă
Nume / Denumire	Inițiala tatălui	Prenume						Tip act	Nr. act / data	Emitent		
-	-	-	-	-	-	-	-	-	-	-	-	-

4. NOTĂRI, PROCESE, INTERDICȚII					5. OBSERVAȚII			
Tipul notării	Tip act	Nr. act / data	Emitent	Identificator entitate asociată	Imobil împrejmuit / neîmprejmuit	Imobil contestat / necontestat	Alte observații	
-	-	-	-	-	Neîmprejmuit			



REGISTRUL CADASTRAL AL IMOBILELOR

ANEXA Nr. 2

UAT Mizil

Zonă cooperativizată/necooperativizată (Co)

Sector cadastral nr. 1

1. DESCRIEREA IMOBILULUI										DATE CONSTRUCȚII					
DATE TEREN										DATE CONSTRUCȚII					
Identificator teren	Adresă imobil	Număr cadastral	Nr. CF	Suprafața măsurată	Intrav. / extrav. I/E	Nr. top.	Nr. tarla	Nr. parcelă	Categorie folosință	Identificator construcție	Cod grupă destinație	Suprafața construită	Nr. niveluri	Nr. CF	Constr. cu acte (DA/NU)
142	4 - 52/1/3/6			10558	E		4	52/1/3/6	P						

2. PROPRIETATEA / POSESIA													
Titularul dreptului / posesiei			Proprietar=1 / Posesor=0	Data nașterii / CUI	Domiciliu / Sediu	Cota parte	Identificator entitate asociată	Cotă parte teren UI	Mod de dobândire	Act juridic			Obs. privitoare la proprietar
Nume / Denumire	Inițiala tatălui	Prenume								Tip act	Nr. act / data	Emitent	
ORAS MIZIL			1	15562570	Loc. Mizil, Bdul. Unirii, Nr.14, Jud. PRAHOVA	1/1	Teren		Lege	act administrativ	374 / 14.07.2011	INSTIUTUTIA PREFECTULUI	

3. SARCINI / DEZMEMBRĂMINTE													
Titular			Data nașterii / CUI	Domiciliu / Sediu	Tipul sarcinii sau al dezmembrămintelor dreptului de proprietate	Cota parte	Identificator entitate asociată	Act juridic			Valoare ipotecă	Tip monedă	
Nume / Denumire	Inițiala tatălui	Prenume						Tip act	Nr. act / data	Emitent			
-	-	-	-	-	-	-	-	-	-	-	-	-	-

4. NOTĂRI, PROCESE, INTERDICȚII					5. OBSERVAȚII			
Tipul notării	Tip act	Nr. act/ data	Emitent	Identificator entitate asociată	Imobil împrejmuit/ neîmprejmuit	Imobil contestat/ necontestat	Alte observații	
-	-	-	-	-	Neîmprejmuit			



REGISTRUL CADASTRAL AL IMOBILELOR

ANEXA Nr. 2

UAT Mizil

Zonă cooperativizată/necooperativizată (Co)

Sector cadastral nr. 1

1. DESCRIEREA IMOBILULUI										DATE CONSTRUCȚII					
DATE TEREN										DATE CONSTRUCȚII					
Identificator teren	Adresă imobil	Număr cadastral	Nr. CF	Suprafața măsurată	Intrav. / extrav. I/E	Nr. top.	Nr. tarla	Nr. parcelă	Categorie folosință	Identificator construcție	Cod grupă destinație	Suprafața construită	Nr. niveluri	Nr. CF	Constr. cu acte (DA/NU)
143	4 - 52/1/3/5		21455	5000	E		4	52/1/3/5	A						

2. PROPRIETATEA / POSESIA										Act juridic			Obs. privitoare la proprietar
Titularul dreptului / posesiei			Proprietar=1 / Posesor=0	Data nașterii / CUI	Domiciliu / Sediul	Cota parte	Identificator entitate asociată	Cotă parte teren UI	Mod de dobândire	Tip act	Nr. act / data	Emitent	
Nume / Denumire	Inițiala tatălui	Prenume								Tip act	Nr. act / data	Emitent	
S.C. AFILIU TRANS S.R.L.			1	9162146	Loc. Mizil, Str. I. L. Caragiale, Nr.7, Jud. PRAHOVA	1/1	Teren		Convenție	act notarial	1498 / 29.07.2011	NP HURDUC PETRE VIOREL	

3. SARCINI / DEZMEMBRĂMINTE										Act juridic			Valoare ipotecă	Tip monedă
Titular			Data nașterii / CUI	Domiciliu / Sediul	Tipul sarcinii sau al dezmembrămintelor dreptului de proprietate	Cota parte	Identificator entitate asociată	Act juridic						
Nume / Denumire	Inițiala tatălui	Prenume						Tip act	Nr. act / data	Emitent				
-	-	-	-	-	-	-	-	-	-	-	-	-	-	

4. NOTĂRI, PROCESE, INTERDICȚII					5. OBSERVAȚII		
Tipul notării	Tip act	Nr. act / data	Emitent	Identificator entitate asociată	Imobil împrejmuit / neîmprejmuit	Imobil contestat / necontestat	Alte observații
-	-	-	-	-	Neîmprejmuit		



REGISTRUL CADASTRAL AL IMOBILELOR

ANEXA Nr. 2

UAT Mizil

Zonă cooperativizată/necooperativizată (Co)

Sector cadastral nr. 1

1. DESCRIEREA IMOBILULUI															
DATE TEREN										DATE CONSTRUCȚII					
Identificator teren	Adresă imobil	Număr cadastral	Nr. CF	Suprafața măsurată	Intrav. / extrav. I/E	Nr. top.	Nr. tarla	Nr. parcelă	Categorie folosință	Identificator construcție	Cod grupă destinație	Suprafața construită	Nr. niveluri	Nr. CF	Constr. cu acte (DA/NU)
144	4 - 52/1/3/4			4900	E		4	52/1/3/4	A						

2. PROPRIETATEA / POSESIA													
Titularul dreptului / posesiei			Proprietar=1 / Posesor=0	Data nașterii / CUI	Domiciliu / Sediul	Cota parte	Identificator entitate asociată	Cotă parte teren UI	Mod de dobândire	Act juridic			Obs. privitoare la proprietar
Nume / Denumire	Inițiala tatălui	Prenume								Tip act	Nr. act / data	Emitent	
ORAS MIZIL			1	15562570	Loc. Mizil, Bdul. Unirii, Nr.14, Jud. PRAHOVA	1/1	Teren		Lege	act administrativ	25394 / 20.09.2016	PRIMARIA ORAS MIZIL	

3. SARCINI / DEZMEMBRĂMINTE													
Titular			Data nașterii / CUI	Domiciliu / Sediul	Tipul sarcinii sau al dezmembrămintelor dreptului de proprietate	Cota parte	Identificator entitate asociată	Act juridic			Valoare ipotecă	Tip monedă	
Nume / Denumire	Inițiala tatălui	Prenume						Tip act	Nr. act / data	Emitent			
-	-	-	-	-	-	-	-	-	-	-	-	-	-

4. NOTĂRI, PROCESE, INTERDICȚII					5. OBSERVAȚII		
Tipul notării	Tip act	Nr. act/ data	Emitent	Identificator entitate asociată	Imobil împrejmuit/ neîmprejmuit	Imobil contestat/ necontestat	Alte observații
-	-	-	-	-	Neîmprejmuit		



REGISTRUL CADASTRAL AL IMOBILELOR

ANEXA Nr. 2

UAT Mizil

Zonă cooperativizată/necooperativizată (Co)

Sector cadastral nr. 1

1. DESCRIEREA IMOBILULUI															
DATE TEREN										DATE CONSTRUCȚII					
Identificator teren	Adresă imobil	Număr cadastral	Nr. CF	Suprafața măsurată	Intrav. / extrav. I/E	Nr. top.	Nr. tarla	Nr. parcelă	Categorie folosință	Identificator construcție	Cod grupă destinație	Suprafața construită	Nr. niveluri	Nr. CF	Constr. cu acte (DA/NU)
145	4 - 52/1/3/3			7500	E		4	52/1/3/3	A						

2. PROPRIETATEA / POSESIA													
Titularul dreptului / posesiei			Proprietar=1 / Posesor=0	Data nașterii / CUI	Domiciliu / Sediul	Cota parte	Identificator entitate asociată	Cotă parte teren UI	Mod de dobândire	Act juridic			Obs. privitoare la proprietar
Nume / Denumire	Inițiala tatălui	Prenume								Tip act	Nr. act / data	Emitent	
ORAS MIZIL			1	15562570	Loc. Mizil, Bdul. Unirii, Nr.14, Jud. PRAHOVA	1/1	Teren		Lege	act administrativ	25394 / 20.09.2016	PRIMARIA ORAS MIZIL	

3. SARCINI / DEZMEMBRĂMINTE													
Titular			Data nașterii / CUI	Domiciliu / Sediul	Tipul sarcinii sau al dezmembrămintelor dreptului de proprietate	Cota parte	Identificator entitate asociată	Act juridic			Valoare ipotecă	Tip monedă	
Nume / Denumire	Inițiala tatălui	Prenume						Tip act	Nr. act / data	Emitent			
-	-	-	-	-	-	-	-	-	-	-	-	-	-

4. NOTĂRI, PROCESE, INTERDICȚII					5. OBSERVAȚII		
Tipul notării	Tip act	Nr. act / data	Emitent	Identificator entitate asociată	Imobil împrejmuit / neîmprejmuit	Imobil contestat / necontestat	Alte observații
-	-	-	-	-	Neîmprejmuit		



REGISTRUL CADASTRAL AL IMOBILELOR

ANEXA Nr. 2

UAT Mizil

Sector cadastral nr. 1

Zonă cooperativizată/necooperativizată (Co)

1. DESCRIEREA IMOBILULUI										DATE CONSTRUCȚII					
DATE TEREN										DATE CONSTRUCȚII					
Identificator teren	Adresă imobil	Număr cadastral	Nr. CF	Suprafața măsurată	Intrav. / extrav. I/E	Nr. top.	Nr. tarla	Nr. parcelă	Categorie folosință	Identificator construcție	Cod grupă destinație	Suprafața construită	Nr. niveluri	Nr. CF	Constr. cu acte (DA/NU)
146	4 - 52/1/3/2		21446	15000	E		4	52/1/3/2	A						

2. PROPRIETATEA / POSESIA

Titularul dreptului / posesiei			Proprietar=1 / Posesor=0	Data nașterii / CUI	Domiciliu / Sediul	Cota parte	Identificator entitate asociată	Cotă parte teren UI	Mod de dobândire	Act juridic			Obs. privitoare la proprietar
Nume / Denumire	Inițiala tatălui	Prenume								Tip act	Nr. act / data	Emitent	
S.C. AFILIU TRANS S.R.L.			1	9162146	Loc. Mizil, Str. I. L. Caragiale, Nr.7, Jud. PRAHOVA	1/1	Teren		Convenție	act notarial	673 / 28.03.2013	NP JALBA NORICA	

3. SARCINI / DEZMEMBRĂMINTE

Titular			Data nașterii / CUI	Domiciliu / Sediul	Tipul sarcinii sau al dezmembrămintelor dreptului de proprietate	Cota parte	Identificator entitate asociată	Act juridic			Valoare ipotecă	Tip monedă
Nume / Denumire	Inițiala tatălui	Prenume						Tip act	Nr. act / data	Emitent		
-	-	-	-	-	-	-	-	-	-	-	-	-

4. NOTĂRI, PROCESE, INTERDICȚII

Tipul notării	Tip act	Nr. act / data	Emitent	Identificator entitate asociată	Imobil împrejmuit / neîmprejmuit	Imobil contestat / necontestat	Alte observații
-	-	-	-	-	Neîmprejmuit		

5. OBSERVAȚII



REGISTRUL CADASTRAL AL IMOBILELOR

ANEXA Nr. 2

UAT Mizil

Zonă cooperativizată/necooperativizată (Co)

Sector cadastral nr. 1

1. DESCRIEREA IMOBILULUI										DATE CONSTRUCȚII					
DATE TEREN										DATE CONSTRUCȚII					
Identificator teren	Adresă imobil	Număr cadastral	Nr. CF	Suprafața măsurată	Intrav. / extrav. I/E	Nr. top.	Nr. tarla	Nr. parcelă	Categorie folosință	Identificator construcție	Cod grupă destinație	Suprafața construită	Nr. niveluri	Nr. CF	Constr. cu acte (DA/NU)
147	4 - 52/1/3/1			2700	E		4	52/1/3/1	A						

2. PROPRIETATEA / POSESIA										Act juridic			Obs. privitoare la proprietar
Titularul dreptului / posesiei			Proprietar=1 / Posesor=0	Data nașterii / CUI	Domiciliu / Sediul	Cota parte	Identificator entitate asociată	Cotă parte teren UI	Mod de dobândire	Tip act	Nr. act / data	Emitent	
Nume / Denumire	Inițiala tatălui	Prenume								act administrativ	25394 / 20.09.2016	PRIMARIA ORAS MIZIL	
ORAS MIZIL			1	15562570	Loc. Mizil, Bdul. Unirii, Nr.14, Jud. PRAHOVA	1/1	Teren		Lege				

3. SARCINI / DEZMEMBRĂMINTE										Act juridic			Valoare ipotecă	Tip monedă
Titular			Data nașterii / CUI	Domiciliu / Sediul	Tipul sarcinii sau al dezmembrămintelor dreptului de proprietate	Cota parte	Identificator entitate asociată	Tip act	Nr. act / data	Emitent				
Nume / Denumire	Inițiala tatălui	Prenume						-	-	-	-	-	-	-
-	-	-	-	-	-	-	-	-	-	-	-	-		

4. NOTĂRI, PROCESE, INTERDICȚII					5. OBSERVAȚII			
Tipul notării	Tip act	Nr. act / data	Emitent	Identificator entitate asociată	Imobil împrejmuit / neîmprejmuit	Imobil contestat / necontestat	Alte observații	
-	-	-	-	-	Neîmprejmuit			



REGISTRUL CADASTRAL AL IMOBILELOR

ANEXA Nr. 2

UAT Mizil

Zonă cooperativizată/necooperativizată (Co)

Sector cadastral nr. 1

1. DESCRIEREA IMOBILULUI															
DATE TEREN										DATE CONSTRUCȚII					
Identificator teren	Adresă imobil	Număr cadastral	Nr. CF	Suprafața măsurată	Intrav. / extrav. I/E	Nr. top.	Nr. tarla	Nr. parcelă	Categorie folosință	Identificator construcție	Cod grupă destinație	Suprafața construită	Nr. niveluri	Nr. CF	Constr. cu acte (DA/NU)
148	4 - 52/1			5000	E		4	52/1	A						

2. PROPRIETATEA / POSESIA													
Titularul dreptului / posesiei			Proprietar=1 / Posesor=0	Data nașterii / CUI	Domiciliu / Sediu	Cota parte	Identificator entitate asociată	Cotă parte teren UI	Mod de dobândire	Act juridic			Obs. privitoare la proprietar
Nume / Denumire	Inițiala tatălui	Prenume								Tip act	Nr. act / data	Emitent	
STANCIU		IOAN	1			1/1	Teren		Reconstituire	act administrativ	87164 / 01.08.2000	CJPSDDPAT	Proprietar decedat.

3. SARCINI / DEZMEMBRĂMINTE												
Titular			Data nașterii / CUI	Domiciliu / Sediu	Tipul sarcinii sau al dezmembrămintelor dreptului de proprietate	Cota parte	Identificator entitate asociată	Act juridic			Valoare ipotecă	Tip monedă
Nume / Denumire	Inițiala tatălui	Prenume						Tip act	Nr. act / data	Emitent		
-	-	-	-	-	-	-	-	-	-	-	-	-

4. NOTĂRI, PROCESE, INTERDICȚII					5. OBSERVAȚII		
Tipul notării	Tip act	Nr. act/ data	Emitent	Identificator entitate asociată	Imobil împrejmuit/ neîmprejmuit	Imobil contestat/ necontestat	Alte observații
-	-	-	-	-	Neîmprejmuit		



REGISTRUL CADASTRAL AL IMOBILELOR

ANEXA Nr. 2

UAT Mizil

Zonă cooperativizată/necooperativizată (Co)

Sector cadastral nr. 1

1. DESCRIEREA IMOBILULUI															
DATE TEREN										DATE CONSTRUCȚII					
Identificator teren	Adresă imobil	Număr cadastral	Nr. CF	Suprafața măsurată	Intrav. / extrav. I/E	Nr. top.	Nr. tarla	Nr. parcelă	Categorie folosință	Identificator construcție	Cod grupă destinație	Suprafața construită	Nr. niveluri	Nr. CF	Constr. cu acte (DA/NU)
149	4 - 52/11			5435	E		4	52/11	A						

2. PROPRIETATEA / POSESIA													
Titularul dreptului / posesiei			Proprietar=1 / Posesor=0	Data nașterii / CUI	Domiciliu / Sediul	Cota parte	Identificator entitate asociată	Cotă parte teren UI	Mod de dobândire	Act juridic			Obs. privitoare la proprietar
Nume / Denumire	Inițiala tatălui	Prenume								Tip act	Nr. act / data	Emitent	
STEJARU		STELIAN	1			1/1	Teren		Reconstituire	act administrativ	87165 / 01.08.2000	CJPSDDPAT	Proprietar decedat.

3. SARCINI / DEZMEMBRĂMINTE													
Titular			Data nașterii / CUI	Domiciliu / Sediul	Tipul sarcinii sau al dezmembrămintelor dreptului de proprietate	Cota parte	Identificator entitate asociată	Act juridic			Valoare ipotecă	Tip monedă	
Nume / Denumire	Inițiala tatălui	Prenume						Tip act	Nr. act / data	Emitent			
-	-	-	-	-	-	-	-	-	-	-	-	-	-

4. NOTĂRI, PROCESE, INTERDICȚII					5. OBSERVAȚII			
Tipul notării	Tip act	Nr. act / data	Emitent	Identificator entitate asociată	Imobil împrejmuit / neîmprejmuit	Imobil contestat / necontestat	Alte observații	
-	-	-	-	-	Neîmprejmuit			



REGISTRUL CADASTRAL AL IMOBILELOR

ANEXA Nr. 2

UAT Mizil

Zonă cooperativizată/necooperativizată (Co)

Sector cadastral nr. 1

1. DESCRIEREA IMOBILULUI										DATE CONSTRUCȚII					
DATE TEREN										DATE CONSTRUCȚII					
Identificator teren	Adresă imobil	Număr cadastral	Nr. CF	Suprafața măsurată	Intrav. / extrav. I/E	Nr. top.	Nr. tarla	Nr. parcelă	Categorie folosință	Identificator construcție	Cod grupă destinație	Suprafața construită	Nr. niveluri	Nr. CF	Constr. cu acte (DA/NU)
150	4 - 52/10			5000	E		4	52/10	A						

2. PROPRIETATEA / POSESIA													
Titularul dreptului / posesiei			Proprietar=1 / Posesor=0	Data nașterii / CUI	Domiciliu / Sediul	Cota parte	Identificator entitate asociată	Cotă parte teren UI	Mod de dobândire	Act juridic			Obs. privitoare la proprietar
Nume / Denumire	Inițiala tatălui	Prenume								Tip act	Nr. act / data	Emitent	
CORDUNEANU		ANA	1	11.06.1931		1/1	Teren		Reconstituire	act administrativ	87168 / 01.08.2000	CJPSDDPAT	Proprietar decedat.

3. SARCINI / DEZMEMBRĂMINTE													
Titular			Data nașterii / CUI	Domiciliu / Sediul	Tipul sarcinii sau al dezmembrămintelor dreptului de proprietate	Cota parte	Identificator entitate asociată	Act juridic			Valoare ipotecă	Tip monedă	
Nume / Denumire	Inițiala tatălui	Prenume						Tip act	Nr. act / data	Emitent			
-	-	-	-	-	-	-	-	-	-	-	-	-	-

4. NOTĂRI, PROCESE, INTERDICȚII					5. OBSERVAȚII			
Tipul notării	Tip act	Nr. act / data	Emitent	Identificator entitate asociată	Imobil împrejmuit / neîmprejmuit	Imobil contestat / necontestat	Alte observații	
-	-	-	-	-	Neîmprejmuit			



REGISTRUL CADASTRAL AL IMOBILELOR

ANEXA Nr. 2

UAT Mizil

Zonă cooperativizată/necooperativizată (Co)

Sector cadastral nr. 1

1. DESCRIEREA IMOBILULUI															
DATE TEREN										DATE CONSTRUCȚII					
Identificator teren	Adresă imobil	Număr cadastral	Nr. CF	Suprafața măsurată	Intrav. / extrav. I/E	Nr. top.	Nr. tarla	Nr. parcelă	Categorie folosință	Identificator construcție	Cod grupă destinație	Suprafața construită	Nr. niveluri	Nr. CF	Constr. cu acte (DA/NU)
151	T4 - A52/54	10627	3954	4916	E		T4	A52/54	A						

2. PROPRIETATEA / POSESIA													
Titularul dreptului / posesiei			Proprietar=1 / Posesor=0	Data nașterii / CUI	Domiciliu / Sediu	Cota parte	Identificator entitate asociată	Cotă parte teren UI	Mod de dobândire	Act juridic			Obs. privitoare la proprietar
Nume / Denumire	Inițiala tatălui	Prenume								Tip act	Nr. act / data	Emitent	
MATEI		CONSTANTIN	1		Loc. Bucov, Nr.58, Jud. PRAHOVA	1/1	Teren		Hotărâre Judecătorească	acțiune în instanță	599 / 10.05.2007	JUDECATORIA MIZIL	

3. SARCINI / DEZMEMBRĂMINTE													
Titular			Data nașterii / CUI	Domiciliu / Sediu	Tipul sarcinii sau al dezmembrămintelor dreptului de proprietate	Cota parte	Identificator entitate asociată	Act juridic			Valoare ipotecă	Tip monedă	
Nume / Denumire	Inițiala tatălui	Prenume						Tip act	Nr. act / data	Emitent			
-	-	-	-	-	-	-	-	-	-	-	-	-	-

4. NOTĂRI, PROCESE, INTERDICȚII					5. OBSERVAȚII			
Tipul notării	Tip act	Nr. act / data	Emitent	Identificator entitate asociată	Imobil împrejmuit / neîmprejmuit	Imobil contestat / necontestat	Alte observații	
-	-	-	-	-	Neîmprejmuit			



REGISTRUL CADASTRAL AL IMOBILELOR

ANEXA Nr. 2

UAT Mizil

Zonă cooperativizată/necooperativizată (Co)

Sector cadastral nr. 1

1. DESCRIEREA IMOBILULUI										DATE CONSTRUCȚII					
DATE TEREN										DATE CONSTRUCȚII					
Identificator teren	Adresă imobil	Număr cadastral	Nr. CF	Suprafața măsurată	Intrav. / extrav. I/E	Nr. top.	Nr. tarla	Nr. parcelă	Categorie folosință	Identificator construcție	Cod grupă destinație	Suprafața construită	Nr. niveluri	Nr. CF	Constr. cu acte (DA/NU)
152	4 - 52/55			5000	E		4	52/55	A						

2. PROPRIETATEA / POSESIA													
Titularul dreptului / posesiei			Proprietar=1 / Posesor=0	Data nașterii / CUI	Domiciliu / Sediul	Cota parte	Identificator entitate asociată	Cotă parte teren UI	Mod de dobândire	Act juridic			Obs. privitoare la proprietar
Nume / Denumire	Inițiala tatălui	Prenume								Tip act	Nr. act / data	Emitent	
BICLINERU		LUCIANA	1	06.07.1914	Loc. Bordsiu, Jud. MUREȘ	1/1	Teren		Reconstituire	act administrativ	69685 / 20.06.1997	CJPSDDPAT	

3. SARCINI / DEZMEMBRĂMINTE													
Titular			Data nașterii / CUI	Domiciliu / Sediul	Tipul sarcinii sau al dezmembrămintelor dreptului de proprietate	Cota parte	Identificator entitate asociată	Act juridic			Valoare ipotecă	Tip monedă	
Nume / Denumire	Inițiala tatălui	Prenume						Tip act	Nr. act / data	Emitent			
-	-	-	-	-	-	-	-	-	-	-	-	-	-

4. NOTĂRI, PROCESE, INTERDICȚII					5. OBSERVAȚII			
Tipul notării	Tip act	Nr. act / data	Emitent	Identificator entitate asociată	Imobil împrejmuit / neîmprejmuit	Imobil contestat / necontestat	Alte observații	
-	-	-	-	-	Neîmprejmuit			



REGISTRUL CADASTRAL AL IMOBILELOR

ANEXA Nr. 2

UAT Mizil

Zonă cooperativizată/necooperativizată (Co)


Sector cadastral nr. 1

1. DESCRIEREA IMOBILULUI															
DATE TEREN										DATE CONSTRUCȚII					
Identificator teren	Adresă imobil	Număr cadastral	Nr. CF	Suprafața măsurată	Intrav. / extrav. I/E	Nr. top.	Nr. tarla	Nr. parcelă	Categorie folosință	Identificator construcție	Cod grupă destinație	Suprafața construită	Nr. niveluri	Nr. CF	Constr. cu acte (DA/NU)
153	4 - 52/56			5000	E		4	52/56	A						

2. PROPRIETATEA / POSESIA													
Titularul dreptului / posesiei			Proprietar=1 / Posesor=0	Data nașterii / CUI	Domiciliu / Sediu	Cota parte	Identificator entitate asociată	Cotă parte teren UI	Mod de dobândire	Act juridic			Obs. privitoare la proprietar
Nume / Denumire	Inițiala tatălui	Prenume								Tip act	Nr. act / data	Emitent	
CAPMARE		RADA	1			1/1	Teren		Reconstituire	act administrativ	71606 / 23.06.1997	CJPSDDPAT	Proprietar decedat.

3. SARCINI / DEZMEMBRĂMINTE												
Titular			Data nașterii / CUI	Domiciliu / Sediu	Tipul sarcinii sau al dezmembrămintelor dreptului de proprietate	Cota parte	Identificator entitate asociată	Act juridic			Valoare ipotecă	Tip monedă
Nume / Denumire	Inițiala tatălui	Prenume						Tip act	Nr. act / data	Emitent		
-	-	-	-	-	-	-	-	-	-	-	-	-

4. NOTĂRI, PROCESE, INTERDICȚII					5. OBSERVAȚII			
Tipul notării	Tip act	Nr. act/ data	Emitent	Identificator entitate asociată	Imobil împrejmuit/ neîmprejmuit	Imobil contestat/ necontestat	Alte observații	
-	-	-	-	-	Neîmprejmuit			



REGISTRUL CADASTRAL AL IMOBILELOR

ANEXA Nr. 2

UAT Mizil

Zonă cooperativizată/necooperativizată (Co)

Sector cadastral nr. 1

1. DESCRIEREA IMOBILULUI										DATE CONSTRUCȚII					
DATE TEREN										DATE CONSTRUCȚII					
Identificator teren	Adresă imobil	Număr cadastral	Nr. CF	Suprafața măsurată	Intrav. / extrav. I/E	Nr. top.	Nr. tarla	Nr. parcelă	Categorie folosință	Identificator construcție	Cod grupă destinație	Suprafața construită	Nr. niveluri	Nr. CF	Constr. cu acte (DA/NU)
154	4 - 52/57			1800	E		4	52/57	A						

2. PROPRIETATEA / POSESIA													
Titularul dreptului / posesiei			Proprietar=1 / Posesor=0	Data nașterii / CUI	Domiciliu / Sediul	Cota parte	Identificator entitate asociată	Cotă parte teren UI	Mod de dobândire	Act juridic			Obs. privitoare la proprietar
Nume / Denumire	Inițiala tatălui	Prenume								Tip act	Nr. act / data	Emitent	
ANA		ILEANA	1			1/1	Teren	Reconstituire	act administrativ	69686 / 20.06.1997	CJPSDDPAT	Proprietar decedat.	

3. SARCINI / DEZMEMBRĂMINTE													
Titular			Data nașterii / CUI	Domiciliu / Sediul	Tipul sarcinii sau al dezmembrămintelor dreptului de proprietate	Cota parte	Identificator entitate asociată	Act juridic			Valoare ipotecă	Tip monedă	
Nume / Denumire	Inițiala tatălui	Prenume						Tip act	Nr. act / data	Emitent			
-	-	-	-	-	-	-	-	-	-	-	-	-	

4. NOTĂRI, PROCESE, INTERDICȚII					5. OBSERVAȚII		
Tipul notării	Tip act	Nr. act / data	Emitent	Identificator entitate asociată	Imobil împrejmuit / neîmprejmuit	Imobil contestat / necontestat	Alte observații
-	-	-	-	-	Neîmprejmuit		



REGISTRUL CADASTRAL AL IMOBILELOR

ANEXA Nr. 2

UAT Mizil

Zonă cooperativizată/necooperativizată (Co)

Sector cadastral nr. 1

1. DESCRIEREA IMOBILULUI										DATE CONSTRUCȚII					
DATE TEREN										DATE CONSTRUCȚII					
Identificator teren	Adresă imobil	Număr cadastral	Nr. CF	Suprafața măsurată	Intrav. / extrav. I/E	Nr. top.	Nr. tarla	Nr. parcelă	Categorie folosință	Identificator construcție	Cod grupă destinație	Suprafața construită	Nr. niveluri	Nr. CF	Constr. cu acte (DA/NU)
155	4 - 52/58		21839	5000	E		4	52/58	A						

2. PROPRIETATEA / POSESIA										Act juridic			Obs. privitoare la proprietar
Titularul dreptului / posesiei			Proprietar=1 / Posesor=0	Data nașterii / CUI	Domiciliu / Sediu	Cota parte	Identificator entitate asociată	Cotă parte teren UI	Mod de dobândire	Tip act	Nr. act / data	Emitent	
Nume / Denumire	Inițiala tatălui	Prenume								Tip act	Nr. act / data	Emitent	
IANCU		JAN	1	04.06.1959	Loc. Mizil, Str. 22 Decembrie, Nr.67, Jud. PRAHOVA	1/1	Teren		Convenție	act notarial	1452 / 14.08.2014	NP CALIN MARIA	

3. SARCINI / DEZMEMBRĂMINTE										Act juridic			Valoare ipotecă	Tip monedă
Titular			Data nașterii / CUI	Domiciliu / Sediu	Tipul sarcinii sau al dezmembrămintelor dreptului de proprietate	Cota parte	Identificator entitate asociată	Tip act	Nr. act / data	Emitent				
Nume / Denumire	Inițiala tatălui	Prenume						Tip act	Nr. act / data	Emitent				
-	-	-	-	-	-	-	-	-	-	-	-	-		

4. NOTĂRI, PROCESE, INTERDICȚII					5. OBSERVAȚII		
Tipul notării	Tip act	Nr. act / data	Emitent	Identificator entitate asociată	Imobil împrejmuit / neîmprejmuit	Imobil contestat / necontestat	Alte observații
-	-	-	-	-	Neîmprejmuit		



REGISTRUL CADASTRAL AL IMOBILELOR

ANEXA Nr. 2

UAT Mizil
Zonă cooperativizată/necooperativizată (Co)

Sector cadastral nr. 1

1. DESCRIEREA IMOBILULUI										DATE CONSTRUCȚII					
DATE TEREN										DATE CONSTRUCȚII					
Identificator teren	Adresă imobil	Număr cadastral	Nr. CF	Suprafața măsurată	Intrav. / extrav. I/E	Nr. top.	Nr. tarla	Nr. parcelă	Categorie folosință	Identificator construcție	Cod grupă destinație	Suprafața construită	Nr. niveluri	Nr. CF	Constr. cu acte (DA/NU)
156	4 - 52/59			5000	E		4	52/59	A						

2. PROPRIETATEA / POSESIA													
Titularul dreptului / posesiei			Proprietar=1 / Posesor=0	Data nașterii / CUI	Domiciliu / Sediul	Cota parte	Identificator entitate asociată	Cotă parte teren UI	Mod de dobândire	Act juridic			Obs. privitoare la proprietar
Nume / Denumire	Inițiala tatălui	Prenume								Tip act	Nr. act / data	Emitent	
MAMAIA		CRISTACHE	1			1/1	Teren		Reconstituire	act administrativ	71603 / 23.06.1997	CJPSDDPAT	Proprietar decedat.

3. SARCINI / DEZMEMBRĂMINTE													
Titular			Data nașterii / CUI	Domiciliu / Sediul	Tipul sarcinii sau al dezmembrămintelor dreptului de proprietate	Cota parte	Identificator entitate asociată	Act juridic			Valoare ipotecă	Tip monedă	
Nume / Denumire	Inițiala tatălui	Prenume						Tip act	Nr. act / data	Emitent			
-	-	-	-	-	-	-	-	-	-	-	-	-	-

4. NOTĂRI, PROCESE, INTERDICȚII					5. OBSERVAȚII		
Tipul notării	Tip act	Nr. act / data	Emitent	Identificator entitate asociată	Imobil împrejmuit / neîmprejmuit	Imobil contestat / necontestat	Alte observații
-	-	-	-	-	Neîmprejmuit		



REGISTRUL CADASTRAL AL IMOBILELOR

ANEXA Nr. 2

UAT Mizil

Sector cadastral nr. 1

Zonă cooperativizată/necooperativizată (Co)

1. DESCRIEREA IMOBILULUI										DATE CONSTRUCȚII					
DATE TEREN										DATE CONSTRUCȚII					
Identificator teren	Adresă imobil	Număr cadastral	Nr. CF	Suprafața măsurată	Intrav. / extrav. I/E	Nr. top.	Nr. tarla	Nr. parcelă	Categorie folosință	Identificator construcție	Cod grupă destinație	Suprafața construită	Nr. niveluri	Nr. CF	Constr. cu acte (DA/NU)
157	4 - 52/60		22008	5208	E		4	52/60	A						

2. PROPRIETATEA / POESIA

Titularul dreptului / posesiei			Proprietar=1 / Posesor=0	Data nașterii / CUI	Domiciliu / Sediul	Cota parte	Identificator entitate asociată	Cotă parte teren UI	Mod de dobândire	Act juridic			Obs. privitoare la proprietar
Nume / Denumire	Inițiala tatălui	Prenume								Tip act	Nr. act / data	Emitent	
COSTACHE		MARIA	1	30.03.1955	Loc. Mizil, Str. Zorile, Nr.24, Jud. PRAHOVA	1/1	Teren		Hotărâre Judecătorească	hotărâre judecătorească	1401 / 16.10.2007	JUDECATORIA MIZIL	
COSTACHE		VIRGIL MARIAN	1	09.05.1982	Loc. Mizil, Str. Zorile, Nr.24, Jud. PRAHOVA								


3. SARCINI / DEZMEMBRĂMINTE

Titular			Data nașterii / CUI	Domiciliu / Sediul	Tipul sarcinii sau al dezmembrămintelor dreptului de proprietate	Cota parte	Identificator entitate asociată	Act juridic			Valoare ipotecă	Tip monedă
Nume / Denumire	Inițiala tatălui	Prenume						Tip act	Nr. act / data	Emitent		
-	-	-	-	-	-	-	-	-	-	-	-	-

4. NOTĂRI, PROCESE, INTERDICȚII

Tipul notării	Tip act	Nr. act / data	Emitent	Identificator entitate asociată	Imobil împrejmuit / neîmprejmuit	Imobil contestat / necontestat	Alte observații
-	-	-	-	-	Neîmprejmuit		

5. OBSERVAȚII



REGISTRUL CADASTRAL AL IMOBILELOR

ANEXA Nr. 2

UAT Mizil

Zonă cooperativizată/necooperativizată (Co)

Sector cadastral nr. 1

1. DESCRIEREA IMOBILULUI										DATE TEREN						DATE CONSTRUCȚII					
Identificator teren	Adresă imobil		Număr cadastral	Nr. CF	Suprafața măsurată	Intrav. / extrav. I/E	Nr. top.	Nr. tarla	Nr. parcelă	Categorie folosință	Identificator construcție	Cod grupă destinație	Suprafața construită	Nr. niveluri	Nr. CF	Constr. cu acte (DA/NU)					
158	4 - 52/61		908	821	5000	E		4	52/61	A											

2. PROPRIETATEA / POSESIA										Act juridic			Obs. privitoare la proprietar
Titularul dreptului / posesiei			Proprietar=1 / Posesor=0	Data nașterii / CUI	Domiciliu / Sediul	Cota parte	Identificator entitate asociată	Cotă parte teren UI	Mod de dobândire	Tip act	Nr. act / data	Emitent	
PREDOIU		MARIA								1		Loc. Mizil, Str. Fefelei, Nr.38, Jud. PRAHOVA	1/1
PREDOIU		STEFAN	1		Loc. Mizil, Str. Fefelei, Nr.38, Jud. PRAHOVA								

3. SARCINI / DEZMEMBRĂMINTE										Act juridic			Valoare ipotecă	Tip monedă
Titular			Data nașterii / CUI	Domiciliu / Sediul	Tipul sarcinii sau al dezmembrămintelor dreptului de proprietate	Cota parte	Identificator entitate asociată	Tip act	Nr. act / data	Emitent				
-	-	-						-	-	-	-	-	-	-

4. NOTĂRI, PROCESE, INTERDICȚII					5. OBSERVAȚII		
Tipul notării	Tip act	Nr. act / data	Emitent	Identificator entitate asociată	Imobil împrejmuit / neîmprejmuit	Imobil contestat / necontestat	Alte observații
-	-	-	-	-	Neîmprejmuit		



REGISTRUL CADASTRAL AL IMOBILELOR

ANEXA Nr. 2

UAT Mizil

Sector cadastral nr. 1

Zonă cooperativizată/necooperativizată (Co)

1. DESCRIEREA IMOBILULUI										DATE CONSTRUCȚII					
DATE TEREN										DATE CONSTRUCȚII					
Identificator teren	Adresă imobil	Număr cadastral	Nr. CF	Suprafața măsurată	Intrav. / extrav. I/E	Nr. top.	Nr. tarla	Nr. parcelă	Categorie folosință	Identificator construcție	Cod grupă destinație	Suprafața construită	Nr. niveluri	Nr. CF	Constr. cu acte (DA/NU)
159	4 - 52/62			9548	E		4	52/62	A						

2. PROPRIETATEA / POESIA

Titularul dreptului / posesiei			Proprietar=1 / Posesor=0	Data nașterii / CUI	Domiciliu / Sediu	Cota parte	Identificator entitate asociată	Cotă parte teren UI	Mod de dobândire	Act juridic			Obs. privitoare la proprietar
Nume / Denumire	Inițiala tatălui	Prenume								Tip act	Nr. act / data	Emitent	
GHITAN		ALECSANDRU	1	12.06.1904		1/1	Teren	Reconstituire	act administrativ	69659 / 23.06.1997	CJPSDDPAT	Proprietar decedat.	
GHITAN		ANA	1		Proprietar decedat.								
GHITAN		AURICA	1		Proprietar decedat.								
GHITAN		ELENA	1		Proprietar decedat.								
GHITAN		ELISABETA	1		Proprietar decedat.								
GHITAN		MIHAI	1		Proprietar decedat.								

3. SARCINI / DEZMEMBRĂMINTE

Titular			Data nașterii / CUI	Domiciliu / Sediu	Tipul sarcinii sau al dezmembrămintelor dreptului de proprietate	Cota parte	Identificator entitate asociată	Act juridic			Valoare ipotecă	Tip monedă
Nume / Denumire	Inițiala tatălui	Prenume						Tip act	Nr. act / data	Emitent		
-	-	-	-	-	-	-	-	-	-	-	-	-

4. NOTĂRI, PROCESE, INTERDICȚII

Tipul notării	Tip act	Nr. act / data	Emitent	Identificator entitate asociată	Imobil împrejmuit / neîmprejmuit	Imobil contestat / necontestat	Alte observații
-	-	-	-	-	Neîmprejmuit		

5. OBSERVAȚII



REGISTRUL CADASTRAL AL IMOBILELOR

ANEXA Nr. 2

UAT Mizil

Zonă cooperativizată/necooperativizată (Co)

Sector cadastral nr. 1

1. DESCRIEREA IMOBILULUI															
DATE TEREN										DATE CONSTRUCȚII					
Identificator teren	Adresă imobil	Număr cadastral	Nr. CF	Suprafața măsurată	Intrav. / extrav. I/E	Nr. top.	Nr. tarla	Nr. parcelă	Categorie folosință	Identificator construcție	Cod grupă destinație	Suprafața construită	Nr. niveluri	Nr. CF	Constr. cu acte (DA/NU)
160	4 - 52/63		22072	10000	E		4	52/63	A						

2. PROPRIETATEA / POSESIA													
Titularul dreptului / posesiei			Proprietar=1 / Posesor=0	Data nașterii / CUI	Domiciliu / Sediul	Cota parte	Identificator entitate asociată	Cotă parte teren UI	Mod de dobândire	Act juridic			Obs. privitoare la proprietar
Nume / Denumire	Inițiala tatălui	Prenume								Tip act	Nr. act / data	Emitent	
DONE		NICOLAE	1	15.12.1970	Loc. Mizil, Str. Dobrogeanu Gherea, Nr.9, Jud. PRAHOVA	1/1	Teren		Hotărâre Judecătorească	hotărâre judecătorească	1499 / 04.12.2007	JUDECATORIA MIZIL	

3. SARCINI / DEZMEMBRĂMINTE													
Titular			Data nașterii / CUI	Domiciliu / Sediul	Tipul sarcinii sau al dezmembrămintelor dreptului de proprietate	Cota parte	Identificator entitate asociată	Act juridic			Valoare ipotecă	Tip monedă	
Nume / Denumire	Inițiala tatălui	Prenume						Tip act	Nr. act / data	Emitent			
-	-	-	-	-	-	-	-	-	-	-	-	-	-

4. NOTĂRI, PROCESE, INTERDICȚII					5. OBSERVAȚII		
Tipul notării	Tip act	Nr. act / data	Emitent	Identificator entitate asociată	Imobil împrejmuit / neîmprejmuit	Imobil contestat / necontestat	Alte observații
-	-	-	-	-	Neîmprejmuit		



REGISTRUL CADASTRAL AL IMOBILELOR

ANEXA Nr. 2

UAT Mizil

Zonă cooperativizată/necooperativizată (Co)

Sector cadastral nr. 1

1. DESCRIEREA IMOBILULUI															
DATE TEREN										DATE CONSTRUCȚII					
Identificator teren	Adresă imobil	Număr cadastral	Nr. CF	Suprafața măsurată	Intrav. / extrav. I/E	Nr. top.	Nr. tarla	Nr. parcelă	Categorie folosință	Identificator construcție	Cod grupă destinație	Suprafața construită	Nr. niveluri	Nr. CF	Constr. cu acte (DA/NU)
161	4 - 52/64			4563	E		4	52/64	A						

2. PROPRIETATEA / POSESIA													
Titularul dreptului / posesiei			Proprietar=1 / Posesor=0	Data nașterii / CUI	Domiciliu / Sediul	Cota parte	Identificator entitate asociată	Cotă parte teren UI	Mod de dobândire	Act juridic			Obs. privitoare la proprietar
Nume / Denumire	Inițiala tatălui	Prenume								Tip act	Nr. act / data	Emitent	
FLOREA		TANASE	1			1/1	Teren		Reconstituire	act administrativ	69651 / 20.06.1997	CJPSDDPAT	Proprietar decedat.

3. SARCINI / DEZMEMBRĂMINTE													
Titular			Data nașterii / CUI	Domiciliu / Sediul	Tipul sarcinii sau al dezmembrămintelor dreptului de proprietate	Cota parte	Identificator entitate asociată	Act juridic			Valoare ipotecă	Tip monedă	
Nume / Denumire	Inițiala tatălui	Prenume						Tip act	Nr. act / data	Emitent			
-	-	-	-	-	-	-	-	-	-	-	-	-	-

4. NOTĂRI, PROCESE, INTERDICȚII					5. OBSERVAȚII			
Tipul notării	Tip act	Nr. act / data	Emitent	Identificator entitate asociată	Imobil împrejmuit / neîmprejmuit	Imobil contestat / necontestat	Alte observații	
-	-	-	-	-	Neîmprejmuit			



REGISTRUL CADASTRAL AL IMOBILELOR

ANEXA Nr. 2

UAT Mizil

Zonă cooperativizată/necooperativizată (Co)

Sector cadastral nr. 1

1. DESCRIEREA IMOBILULUI															
DATE TEREN										DATE CONSTRUCȚII					
Identificator teren	Adresă imobil	Număr cadastral	Nr. CF	Suprafața măsurată	Intrav. / extrav. I/E	Nr. top.	Nr. tarla	Nr. parcelă	Categorie folosință	Identificator construcție	Cod grupă destinație	Suprafața construită	Nr. niveluri	Nr. CF	Constr. cu acte (DA/NU)
162	4 - 52/11/1			423	E		4	52/11/1	HR						

2. PROPRIETATEA / POSESIA													
Titularul dreptului / posesiei			Proprietar=1 / Posesor=0	Data nașterii / CUI	Domiciliu / Sediu	Cota parte	Identificator entitate asociată	Cotă parte teren UI	Mod de dobândire	Act juridic			Obs. privitoare la proprietar
Nume / Denumire	Inițiala tatălui	Prenume								Tip act	Nr. act / data	Emitent	
ORAS MIZIL			1	15562570	Loc. Mizil, Bdul. Unirii, Nr.14, Jud. PRAHOVA	1/1	Teren		Lege	act administrativ	25655 / 26.09.2016	PRIMARIA ORAS MIZIL	

3. SARCINI / DEZMEMBRĂMINTE													
Titular			Data nașterii / CUI	Domiciliu / Sediu	Tipul sarcinii sau al dezmembrămintelor dreptului de proprietate	Cota parte	Identificator entitate asociată	Act juridic			Valoare ipotecă	Tip monedă	
Nume / Denumire	Inițiala tatălui	Prenume						Tip act	Nr. act / data	Emitent			
-	-	-	-	-	-	-	-	-	-	-	-	-	-

4. NOTĂRI, PROCESE, INTERDICȚII					5. OBSERVAȚII			
Tipul notării	Tip act	Nr. act / data	Emitent	Identificator entitate asociată	Imobil împrejmuit / neîmprejmuit	Imobil contestat / necontestat	Alte observații	
-	-	-	-	-	Neîmprejmuit			



REGISTRUL CADASTRAL AL IMOBILELOR

ANEXA Nr. 2

UAT Mizil

Zonă cooperativizată/necooperativizată (Co)

Sector cadastral nr. 1

1. DESCRIEREA IMOBILULUI										DATE CONSTRUCȚII					
DATE TEREN										DATE CONSTRUCȚII					
Identificator teren	Adresă imobil	Număr cadastral	Nr. CF	Suprafața măsurată	Intrav. / extrav. I/E	Nr. top.	Nr. tarla	Nr. parcelă	Categorie folosință	Identificator construcție	Cod grupă destinație	Suprafața construită	Nr. niveluri	Nr. CF	Constr. cu acte (DA/NU)
163	4 - 52/1/1		21837	5719	E		4	52/1/1	P						

2. PROPRIETATEA / POSESIA										Act juridic			Obs. privitoare la proprietar
Titularul dreptului / posesiei			Proprietar=1 / Posesor=0	Data nașterii / CUI	Domiciliu / Sediul	Cota parte	Identificator entitate asociată	Cotă parte teren UI	Mod de dobândire	Tip act	Nr. act / data	Emitent	
Nume / Denumire	Inițiala tatălui	Prenume								Tip act	Nr. act / data	Emitent	
ORAS MIZIL			1	15562570	Loc. Mizil, Bdul. Unirii, Nr.14, Jud. PRAHOVA	1/1	Teren		Lege	act administrativ	88 / 25.08.2011	PRIMARIA ORASULUI MIZIL	-DOMENIUL PRIVAT

3. SARCINI / DEZMEMBRĂMINTE										Act juridic			Valoare ipotecă	Tip monedă
Titular			Data nașterii / CUI	Domiciliu / Sediul	Tipul sarcinii sau al dezmembrămintelor dreptului de proprietate	Cota parte	Identificator entitate asociată	Tip act	Nr. act / data	Emitent				
Nume / Denumire	Inițiala tatălui	Prenume						Tip act	Nr. act / data	Emitent				
-	-	-	-	-	-	-	-	-	-	-	-	-	-	

4. NOTĂRI, PROCESE, INTERDICȚII					5. OBSERVAȚII		
Tipul notării	Tip act	Nr. act/ data	Emitent	Identificator entitate asociată	Imobil împrejmuit/ neîmprejmuit	Imobil contestat/ necontestat	Alte observații
-	-	-	-	-	Neîmprejmuit		



REGISTRUL CADASTRAL AL IMOBILELOR

ANEXA Nr. 2

UAT Mizil

Zonă cooperativizată/necooperativizată (Co)

Sector cadastral nr. 1

1. DESCRIEREA IMOBILULUI															
DATE TEREN										DATE CONSTRUCȚII					
Identificator teren	Adresă imobil	Număr cadastral	Nr. CF	Suprafața măsurată	Intrav. / extrav. I/E	Nr. top.	Nr. tarla	Nr. parcelă	Categorie folosință	Identificator construcție	Cod grupă destinație	Suprafața construită	Nr. niveluri	Nr. CF	Constr. cu acte (DA/NU)
164	4 - DE50			2098	E		4	DE50	DR						

2. PROPRIETATEA / POSESIA													
Titularul dreptului / posesiei			Proprietar=1 / Posesor=0	Data nașterii / CUI	Domiciliu / Sediul	Cota parte	Identificator entitate asociată	Cotă parte teren UI	Mod de dobândire	Act juridic			Obs. privitoare la proprietar
Nume / Denumire	Inițiala tatălui	Prenume								Tip act	Nr. act / data	Emitent	
ORAS MIZIL			1	15562570	Loc. Mizil, Bdul. Unirii, Nr.14, Jud. PRAHOVA	1/1	Teren		Lege	act administrativ	114 / 26.08.2010	PRIMARIA ORAS MIZIL	

3. SARCINI / DEZMEMBRĂMINTE													
Titular			Data nașterii / CUI	Domiciliu / Sediul	Tipul sarcinii sau al dezmembrămintelor dreptului de proprietate	Cota parte	Identificator entitate asociată	Act juridic			Valoare ipotecă	Tip monedă	
Nume / Denumire	Inițiala tatălui	Prenume						Tip act	Nr. act / data	Emitent			
-	-	-	-	-	-	-	-	-	-	-	-	-	-

4. NOTĂRI, PROCESE, INTERDICȚII					5. OBSERVAȚII		
Tipul notării	Tip act	Nr. act/ data	Emitent	Identificator entitate asociată	Imobil împrejmuit/ neîmprejmuit	Imobil contestat/ necontestat	Alte observații
-	-	-	-	-	Neîmprejmuit		



REGISTRUL CADASTRAL AL IMOBILELOR

ANEXA Nr. 2

UAT Mizil
Zonă cooperativizată/necooperativizată (Co)

Sector cadastral nr. 1

1. DESCRIEREA IMOBILULUI										DATE CONSTRUCȚII					
DATE TEREN										DATE CONSTRUCȚII					
Identificator teren	Adresă imobil	Număr cadastral	Nr. CF	Suprafața măsurată	Intrav. / extrav. I/E	Nr. top.	Nr. tarla	Nr. parcelă	Categorie folosință	Identificator construcție	Cod grupă destinație	Suprafața construită	Nr. niveluri	Nr. CF	Constr. cu acte (DA/NU)
165	4 - DE3/1			1354	E		4	DE3/1	DR						

2. PROPRIETATEA / POSESIA										Act juridic			Obs. privitoare la proprietar
Titularul dreptului / posesiei			Proprietar=1 / Posesor=0	Data nașterii / CUI	Domiciliu / Sediul	Cota parte	Identificator entitate asociată	Cotă parte teren UI	Mod de dobândire	Tip act	Nr. act / data	Emitent	
Nume / Denumire	Inițiala tatălui	Prenume											
ORAS MIZIL			1	15562570	Loc. Mizil, Bdul. Unirii, Nr.14, Jud. PRAHOVA	1/1	Teren		Lege	act administrativ	25355 / 19.09.2016	PRIMARIA ORAS MIZIL	

3. SARCINI / DEZMEMBRĂMINTE										Act juridic			Valoare ipotecă	Tip monedă
Titular			Data nașterii / CUI	Domiciliu / Sediul	Tipul sarcinii sau al dezmembrămintelor dreptului de proprietate	Cota parte	Identificator entitate asociată	Tip act	Nr. act / data	Emitent				
Nume / Denumire	Inițiala tatălui	Prenume												
-	-	-	-	-	-	-	-	-	-	-				

4. NOTĂRI, PROCESE, INTERDICȚII					5. OBSERVAȚII		
Tipul notării	Tip act	Nr. act / data	Emitent	Identificator entitate asociată	Imobil împrejmuit / neîmprejmuit	Imobil contestat / necontestat	Alte observații
-	-	-	-	-	Neîmprejmuit		



REGISTRUL CADASTRAL AL IMOBILELOR

ANEXA Nr. 2

UAT Mizil
Zonă cooperativizată/necooperativizată (Co)


Sector cadastral nr. 1

1. DESCRIEREA IMOBILULUI															
DATE TEREN										DATE CONSTRUCȚII					
Identificator teren	Adresă imobil	Număr cadastral	Nr. CF	Suprafața măsurată	Intrav. / extrav. I/E	Nr. top.	Nr. tarla	Nr. parcelă	Categorie folosință	Identificator construcție	Cod grupă destinație	Suprafața construită	Nr. niveluri	Nr. CF	Constr. cu acte (DA/NU)
166	2 - 25			5000	E		2	25	P						

2. PROPRIETATEA / POSESIA													
Titularul dreptului / posesiei			Proprietar=1 / Posesor=0	Data nașterii / CUI	Domiciliu / Sediul	Cota parte	Identificator entitate asociată	Cotă parte teren UI	Mod de dobândire	Act juridic			Obs. privitoare la proprietar
Nume / Denumire	Inițiala tatălui	Prenume								Tip act	Nr. act / data	Emitent	
ORAS MIZIL			1	15562570	Loc. Mizil, Bdul. Unirii, Nr.14, Jud. PRAHOVA	1/1	Teren		Lege	act administrativ	374 / 14.07.2011	INSTIUTUTIA PREFECTULUI	

3. SARCINI / DEZMEMBRĂMINTE												
Titular			Data nașterii / CUI	Domiciliu / Sediul	Tipul sarcinii sau al dezmembrămintelor dreptului de proprietate	Cota parte	Identificator entitate asociată	Act juridic			Valoare ipotecă	Tip monedă
Nume / Denumire	Inițiala tatălui	Prenume						Tip act	Nr. act / data	Emitent		
-	-	-	-	-	-	-	-	-	-	-	-	-

4. NOTĂRI, PROCESE, INTERDICȚII					5. OBSERVAȚII		
Tipul notării	Tip act	Nr. act/ data	Emitent	Identificator entitate asociată	Imobil împrejmuit/ neîmprejmuit	Imobil contestat/ necontestat	Alte observații
-	-	-	-	-	Neîmprejmuit		



REGISTRUL CADASTRAL AL IMOBILELOR

ANEXA Nr. 2

UAT Mizil

Zonă cooperativizată/necooperativizată (Co)

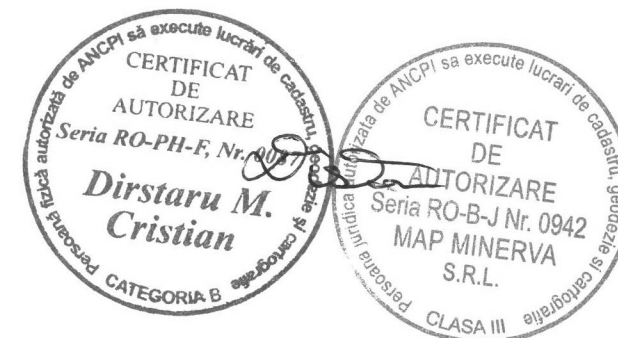
Sector cadastral nr. 1

1. DESCRIEREA IMOBILULUI															
DATE TEREN										DATE CONSTRUCȚII					
Identificator teren	Adresă imobil	Număr cadastral	Nr. CF	Suprafața măsurată	Intrav. / extrav. I/E	Nr. top.	Nr. tarla	Nr. parcelă	Categorie folosință	Identificator construcție	Cod grupă destinație	Suprafața construită	Nr. niveluri	Nr. CF	Constr. cu acte (DA/NU)
167	2 - 28			7904	E		2	28	P						

2. PROPRIETATEA / POSESIA													
Titularul dreptului / posesiei			Proprietar=1 / Posesor=0	Data nașterii / CUI	Domiciliu / Sediu	Cota parte	Identificator entitate asociată	Cotă parte teren UI	Mod de dobândire	Act juridic			Obs. privitoare la proprietar
Nume / Denumire	Inițiala tatălui	Prenume								Tip act	Nr. act / data	Emitent	
ORAS MIZIL			1	15562570	Loc. Mizil, Bdul. Unirii, Nr.14, Jud. PRAHOVA	1/1	Teren		Lege	act administrativ	374 / 14.07.2011	INSTIUTUTIA PREFECTULUI	

3. SARCINI / DEZMEMBRĂMINTE													
Titular			Data nașterii / CUI	Domiciliu / Sediu	Tipul sarcinii sau al dezmembrămintelor dreptului de proprietate	Cota parte	Identificator entitate asociată	Act juridic			Valoare ipotecă	Tip monedă	
Nume / Denumire	Inițiala tatălui	Prenume						Tip act	Nr. act / data	Emitent			
-	-	-	-	-	-	-	-	-	-	-	-	-	-

4. NOTĂRI, PROCESE, INTERDICȚII					5. OBSERVAȚII			
Tipul notării	Tip act	Nr. act / data	Emitent	Identificator entitate asociată	Imobil împrejmuit / neîmprejmuit	Imobil contestat / necontestat	Alte observații	
-	-	-	-	-	Neîmprejmuit			



REGISTRUL CADASTRAL AL IMOBILELOR

ANEXA Nr. 2

UAT Mizil

Zonă cooperativizată/necooperativizată (Co)

Sector cadastral nr. 1

1. DESCRIEREA IMOBILULUI															
DATE TEREN										DATE CONSTRUCȚII					
Identificator teren	Adresă imobil	Număr cadastral	Nr. CF	Suprafața măsurată	Intrav. / extrav. I/E	Nr. top.	Nr. tarla	Nr. parcelă	Categorie folosință	Identificator construcție	Cod grupă destinație	Suprafața construită	Nr. niveluri	Nr. CF	Constr. cu acte (DA/NU)
168	4 - NP52			789	E		4	NP52	N						

2. PROPRIETATEA / POSESIA													
Titularul dreptului / posesiei			Proprietar=1 / Posesor=0	Data nașterii / CUI	Domiciliu / Sediul	Cota parte	Identificator entitate asociată	Cotă parte teren UI	Mod de dobândire	Act juridic			Obs. privitoare la proprietar
Nume / Denumire	Inițiala tatălui	Prenume								Tip act	Nr. act / data	Emitent	
ORAS MIZIL			1	15562570	Loc. Mizil, Bdul. Unirii, Nr.14, Jud. PRAHOVA	1/1	Teren		Lege	act administrativ	25347 / 19.09.2016	PRIMARIA ORAS MIZIL	

3. SARCINI / DEZMEMBRĂMINTE													
Titular			Data nașterii / CUI	Domiciliu / Sediul	Tipul sarcinii sau al dezmembrămintelor dreptului de proprietate	Cota parte	Identificator entitate asociată	Act juridic			Valoare ipotecă	Tip monedă	
Nume / Denumire	Inițiala tatălui	Prenume						Tip act	Nr. act / data	Emitent			
-	-	-	-	-	-	-	-	-	-	-	-	-	-

4. NOTĂRI, PROCESE, INTERDICȚII					5. OBSERVAȚII		
Tipul notării	Tip act	Nr. act / data	Emitent	Identificator entitate asociată	Imobil împrejmuit / neîmprejmuit	Imobil contestat / necontestat	Alte observații
-	-	-	-	-	Neîmprejmuit		



REGISTRUL CADASTRAL AL IMOBILELOR

ANEXA Nr. 2

UAT Mizil

Zonă cooperativizată/necooperativizată (Co)

Sector cadastral nr. 1

1. DESCRIEREA IMOBILULUI															
DATE TEREN										DATE CONSTRUCȚII					
Identificator teren	Adresă imobil	Număr cadastral	Nr. CF	Suprafața măsurată	Intrav. / extrav. I/E	Nr. top.	Nr. tarla	Nr. parcelă	Categorie folosință	Identificator construcție	Cod grupă destinație	Suprafața construită	Nr. niveluri	Nr. CF	Constr. cu acte (DA/NU)
169	4 - DE48/24			4581	E		4	DE48/24	DR						

2. PROPRIETATEA / POSESIA													
Titularul dreptului / posesiei			Proprietar=1 / Posesor=0	Data nașterii / CUI	Domiciliu / Sediul	Cota parte	Identificator entitate asociată	Cotă parte teren UI	Mod de dobândire	Act juridic			Obs. privitoare la proprietar
Nume / Denumire	Inițiala tatălui	Prenume								Tip act	Nr. act / data	Emitent	
ORAS MIZIL			1	15562570	Loc. Mizil, Bdul. Unirii, Nr.14, Jud. PRAHOVA	1/1	Teren		Lege	act administrativ	25355 / 19.09.2016	PRIMARIA ORAS MIZIL	

3. SARCINI / DEZMEMBRĂMINTE													
Titular			Data nașterii / CUI	Domiciliu / Sediul	Tipul sarcinii sau al dezmembrămintelor dreptului de proprietate	Cota parte	Identificator entitate asociată	Act juridic			Valoare ipotecă	Tip monedă	
Nume / Denumire	Inițiala tatălui	Prenume						Tip act	Nr. act / data	Emitent			
-	-	-	-	-	-	-	-	-	-	-	-	-	-

4. NOTĂRI, PROCESE, INTERDICȚII					5. OBSERVAȚII		
Tipul notării	Tip act	Nr. act / data	Emitent	Identificator entitate asociată	Imobil împrejmuit / neîmprejmuit	Imobil contestat / necontestat	Alte observații
-	-	-	-	-	Neîmprejmuit		

