

**DATE DESPRE IMOBILUL NR. 978**

Oficiul de Cadastru și Publicitate Imobiliară PRAHOVA
Biroul de Cadastru și Publicitate Imobiliară Ploiești

A. Partea I. Descrierea imobilului

TEREN Intravilan

Adresa: Loc. Mizil, Str Mihai Bravu, Nr. 5A, Jud. Prahova

Nr. Crt	Nr cadastral Nr. topografic	Suprafața* (mp)	Observații / Referințe
A1	23089	Din acte: 495 Masurata: 496	Sector cadastral:37 Teren imprejmuit;

Construcții

Crt	Nr cadastral Nr. topografic	Adresa	Observații / Referințe
A1.1	23089-C1	Loc. Mizil, Jud. Prahova	Nr. niveluri:2; S. construita la sol:107 mp; S. construita desfasurata:140 mp; Locuinta cu regim de inaltime P+1, cu S construita la sol= 107 mp si S desfasurata = 140 mp. Anul constructiei 1993

B. Partea II. Proprietari și acte

Inscrieri privitoare la dreptul de proprietate și alte drepturi reale	Referințe	
81793 / 02/08/2019		
Act Administrativ nr. 485, din 20/02/2013 emis de Consiliul local al Municipiului Ploiesti (hotarare judecatoreasca nr 731 din 22.05.2008, emis de Judecatoria Mizil;Contract de Vânzare-Cumparare nr 14644 din 16.08.1993, emis de Notariatul de stat judetean Prahova;act administrativ nr 23663 din 15.07.2019, emis de Serviciul taxe si impozite locale al Orasului Mizil;act administrativ nr seria DZ nr.783711 din 20.02.2013, emis de CONSILIUL LOCAL AL MUNICIPIULUI PLOIESTI;hotarare judecatoreasca nr 1004 din 20.07.2012, emis de Judecatoria Mizil);		
B1	Intabulare, drept de PROPRIETATE, dobandit prin Hotarare Judecatoreasca, cota actuala 1/1 1) ENE GEORGE-CATALIN	A1
B2	Intabulare, drept de PROPRIETATE, dobandit prin Hotarare Judecatoreasca, cota actuala 1/1 1) ENE GEORGE-CATALIN	A1.1

C. Partea III. SARCINI

Inscrieri privind dezmembramintele dreptului de proprietate, drepturi reale de garanție și sarcini	Referințe	
130189 / 16/09/2021		
Act Administrativ nr. D.11 nr. 716923, din 09/09/2021 emis de PRIMARIA MUNICIPIULUI BUZAU;		
C2	se radiaza dreptul de habitatie viagera inscrisa sub C1 prin incheierea nr. 81793/2019	A1, A1.1

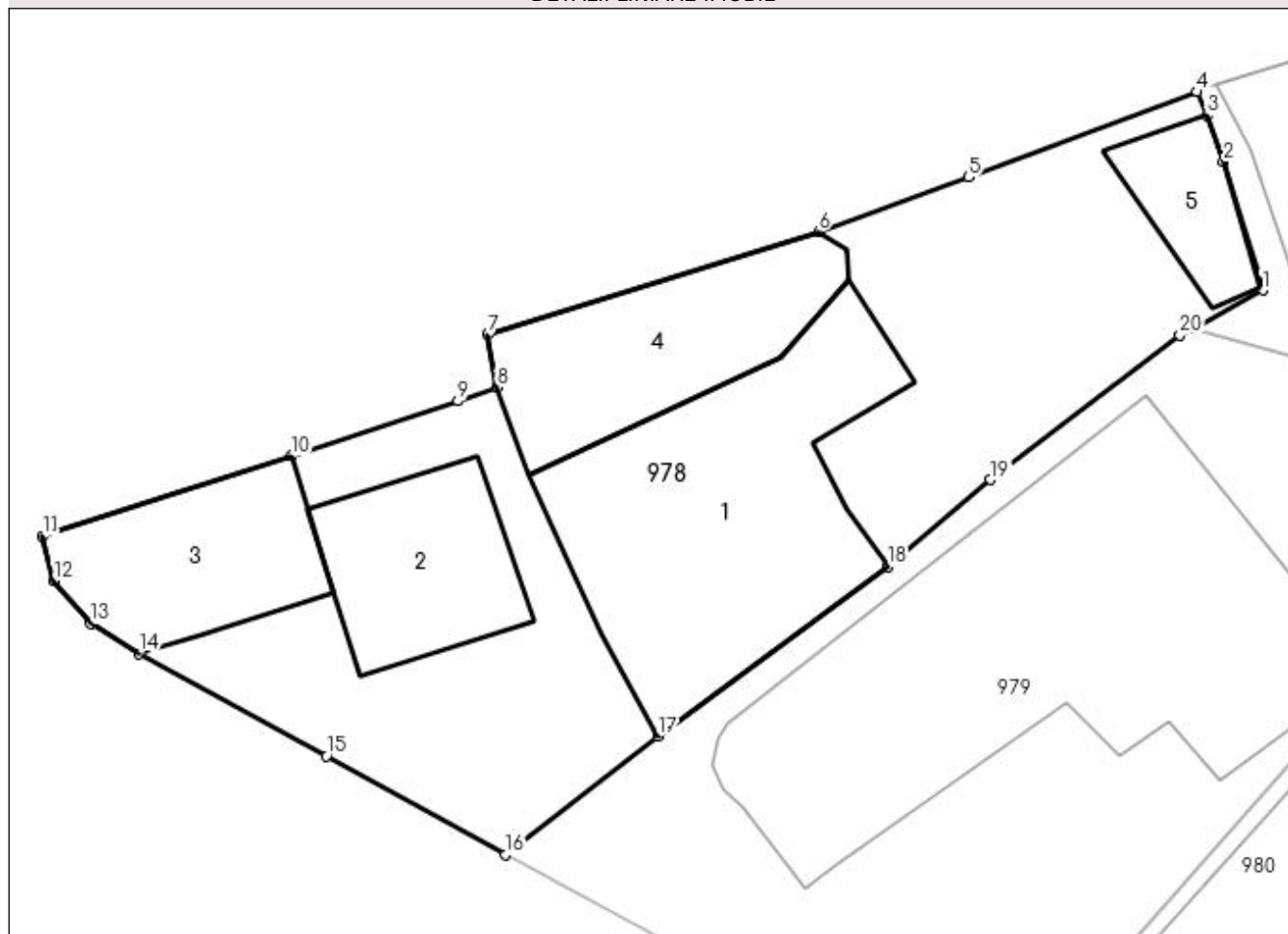
Anexa Nr. 1 La Partea I

Teren

Nr cadastral	Suprafața (mp)*	Observații / Referințe
23089	Din acte: 495 Masurata: 496	

* Suprafața este determinată în planul de proiecție Stereo 70.

DETALII LINIARE IMOBIL



Date referitoare la teren

Crt	Categorie folosință	Intra vilan	Suprafața (mp)	Tarla	Parcelă	Nr. topo	Observații / Referințe
1	curți constructii	DA	496	-	-	-	

Date referitoare la construcții

Crt	Număr	Destinație construcție	Supraf. (mp)	Situație juridică	Observații / Referințe
A1.1	23089-C1	construcții de locuințe	Din acte: 123 Masurata: 107	Cu acte	Nr. niveluri:2; S. construita la sol:107 mp; S. construita desfasurata:140 mp; Locuinta cu regim de inaltime P+1, cu S construita la sol= 107 mp si S desfasurata = 140 mp. Anul constructiei 1993
A1.2	23089-C2	construcții administrative si social culturale	40	Fara acte	Nr. niveluri:1; S. construita la sol:40 mp; S. construita desfasurata:40 mp; Spatiu comercial, Regim de inaltime P, cu S construita la sol= 40 mp, si S desfasurata= 40 mp. Anul constructiei 1993
A1.3	23089-C3	construcții administrative si social culturale	45	Fara acte	Nr. niveluri:1; S. construita la sol:45 mp; S. construita desfasurata:45 mp; Spatiu comercial, cu Regim de inaltime P, S construita la sol = 45 mp si S desfasurata= 45 mp, Anul constructiei 1993
A1.4	23089-C4	construcții anexa	54	Fara acte	Nr. niveluri:1; S. construita la sol:54 mp; ANEXA
A1.5	23089-C5	construcții anexa	19	Fara acte	Nr. niveluri:1; S. construita la sol:19 mp; ANEXA

Lungime Segmente

1) Valorile lungimilor segmentelor sunt obținute din proiecție în plan.

Punct început	X / Y	Punct sfârșit	X / Y	Lungime segment (** (m)
1	614.565,75 390.463,571	2	614.564,355 390.468,156	4.793
3	614.563,761 390.469,811	4	614.563,406 390.470,637	0.899
5	614.555,251 390.467,587	6	614.549,884 390.465,655	5.704
7	614.538,078 390.461,974	8	614.538,394 390.460,107	1.893
9	614.537,011 390.459,612	10	614.531,05 390.457,643	6.278
11	614.522,177 390.454,785	12	614.522,571 390.453,198	1.635
13	614.523,904 390.451,676	14	614.525,609 390.450,605	2.013
15	614.532,304 390.446,946	16	614.538,714 390.443,429	7.312
17	614.544,155 390.447,654	18	614.552,353 390.453,711	10.193
19	614.556,024 390.456,797	20	614.562,794 390.461,962	8.515
21	614.563,295 390.462,201	1	614.565,75 390.463,571	2.811

Punct început	X / Y	Punct sfârșit	X / Y	Lungime segment (** (m)
2	614.564,355 390.468,156	3	614.563,761 390.469,811	1.758
4	614.563,406 390.470,637	5	614.555,251 390.467,587	8.707
6	614.549,884 390.465,655	7	614.538,078 390.461,974	12.367
8	614.538,394 390.460,107	9	614.537,011 390.459,612	1.469
10	614.531,05 390.457,643	11	614.522,177 390.454,785	9.322
12	614.522,571 390.453,198	13	614.523,904 390.451,676	2.023
14	614.525,609 390.450,605	15	614.532,304 390.446,946	7.63
16	614.538,714 390.443,429	17	614.544,155 390.447,654	6.888
18	614.552,353 390.453,711	19	614.556,024 390.456,797	4.796
20	614.562,794 390.461,962	21	614.563,295 390.462,201	0.555

** Lungimile segmentelor sunt determinate în planul de proiecție Stereo 70 și sunt rotunjite la 1 milimetru.

*** Distanța dintre puncte este formată din segmente cumulate ce sunt mai mici decât valoarea 1 milimetru.

**DATE DESPRE IMOBILUL NR. 979**

Oficiul de Cadastru și Publicitate Imobiliară PRAHOVA
Biroul de Cadastru și Publicitate Imobiliară Ploiești

A. Partea I. Descrierea imobilului

TEREN Intravilan

Adresa: Loc. Mizil, Str Eroilor, Nr. 1, Jud. Prahova

Nr. Crt	Nr cadastral Nr. topografic	Suprafața* (mp)	Observații / Referințe
A1		469	Sector cadastral:37 Teren imprejmuit;

Construcții

Crt	Nr cadastral Nr. topografic	Adresa	Observații / Referințe
A1.1		Loc. Mizil, Str Eroilor, Nr. 1, Jud. Prahova	Nr. niveluri:2; S. construita la sol:180 mp; LOCUINTA P+1

B. Partea II. Proprietari și acte

Inscrieri privitoare la dreptul de proprietate și alte drepturi reale		Referințe
/		
Act Normativ nr. 7, din 13/03/1996 emis de PARLAMENTUL ROMANIEI;		
B1	Inscrierea provizorie, drept de PROPRIETATE, dobandit prin Lege, cota actuala 1/1 1) ORASUL MIZIL, CIF:15562570, PROPRIETAR NEIDENTIFICAT	A1
Act Administrativ nr. 37969, din 01/11/2023 emis de PRIMARIA ORASULUI MIZIL;		
B2	Intabulare, drept de PROPRIETATE, dobandit prin Construire, cota actuala 1/1 1) PIETRARU DUMITRU	A1.1

C. Partea III. SARCINI .

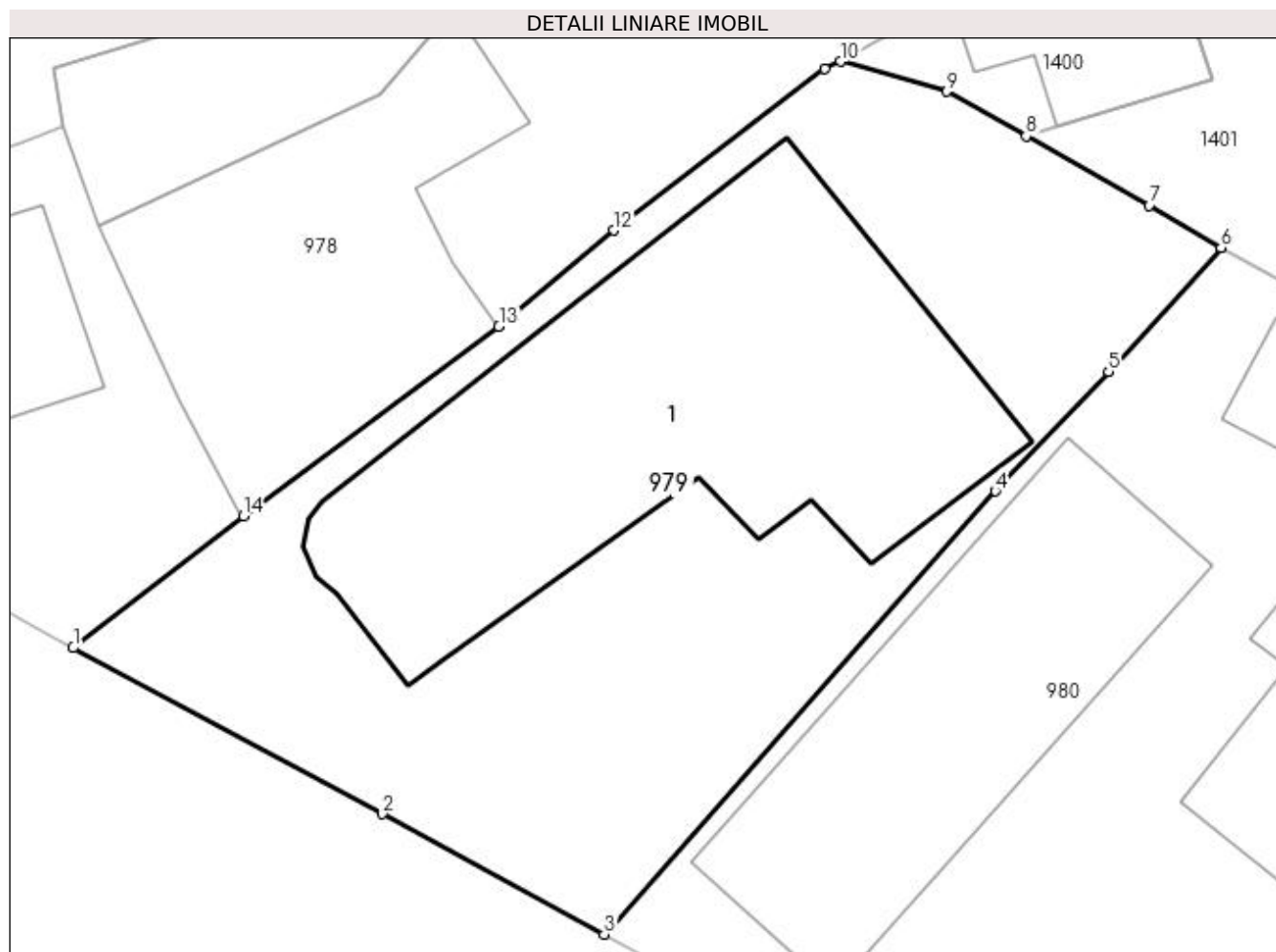
Inscrieri privind dezmembramintele dreptului de proprietate, drepturi reale de garanție și sarcini	Referințe
NU SUNT	

Anexa Nr. 1 La Partea I

Teren

Nr cadastral	Suprafața (mp)*	Observații / Referințe
	469	

* Suprafața este determinată în planul de proiecție Stereo 70.



Date referitoare la teren

Crt	Categorie folosință	Intravilan	Suprafața (mp)	Tarla	Parcelă	Nr. topo	Observații / Referințe
1	curți construcții	DA	469	36	1279/1	-	

Date referitoare la construcții

Crt	Număr	Destinație construcție	Supraf. (mp)	Situație juridică	Observații / Referințe
A1.1		construcții de locuințe	180	Cu acte	Nr. niveluri:2; S. construita la sol:180 mp; LOCUINTA P+1

Lungime Segmente

1) Valorile lungimilor segmentelor sunt obținute din proiecție în plan.

Punct început	X / Y	Punct sfârșit	X / Y	Lungime segment (** (m)
1	614.538,714 390.443,429	2	614.548,615 390.438,103	11.242
2	614.548,615 390.438,103	3	614.555,722 390.434,252	8.083
3	614.555,722 390.434,252	4	614.568,257 390.448,443	18.934
4	614.568,257 390.448,443	5	614.571,883 390.452,265	5.268

Punct început	X / Y	Punct sfârşit	X / Y	Lungime segment (** (m)
5	614.571,883 390.452,265	6	614.575,486 390.456,244	5.368
6	614.575,486 390.456,244	7	614.573,181 390.457,593	2.671
7	614.573,181 390.457,593	8	614.569,239 390.459,81	4.522
8	614.569,239 390.459,81	9	614.566,695 390.461,241	2.919
9	614.566,695 390.461,241	10	614.563,295 390.462,201	3.533
10	614.563,295 390.462,201	11	614.562,794 390.461,962	0.555
11	614.562,794 390.461,962	12	614.556,024 390.456,797	8.515
12	614.556,024 390.456,797	13	614.552,353 390.453,711	4.796
13	614.552,353 390.453,711	14	614.544,155 390.447,654	10.193
14	614.544,155 390.447,654	1	614.538,714 390.443,429	6.888

** Lungimile segmentelor sunt determinate în planul de proiecție Stereo 70 și sunt rotunjite la 1 milimetru.

*** Distanța dintre puncte este formată din segmente cumulate ce sunt mai mici decât valoarea 1 milimetru.

**DATE DESPRE IMOBILUL NR. 980**

Oficiul de Cadastru și Publicitate Imobiliară PRAHOVA
Biroul de Cadastru și Publicitate Imobiliară Ploiești

A. Partea I. Descrierea imobilului

TEREN Intravilan

Nr. CF vechi:123
Nr. cadastral vechi:131

Adresa: Loc. Mizil, Str Eroilor, Nr. 3, Jud. Prahova

Nr. Crt	Nr cadastral Nr. topografic	Suprafața* (mp)	Observații / Referințe
A1	22011	Din acte: 497 Masurata: 506	Sector cadastral:37 Teren imprejmuit;

Construcții

Crt	Nr cadastral Nr. topografic	Adresa	Observații / Referințe
A1.1	22011-C1	Loc. Mizil, Jud. Prahova	Nr. niveluri:1; S. construita la sol:112 mp; Locuinta cu S=111,93 mp compusa din 2 verande deschise, 3 holuri, 5 camere si camera cu beci
A1.2	22011-C2	Loc. Mizil, Jud. Prahova	Nr. niveluri:1; S. construita la sol:63 mp; sopron deschis, S=63 mp
A1.3	22011-C3	Loc. Mizil, Jud. Prahova	Nr. niveluri:1; S. construita la sol:27 mp; garaj cu S=26,50 mp

B. Partea II. Proprietari și acte

Inscrieri privitoare la dreptul de proprietate și alte drepturi reale		Referințe
10374 / 26/01/2023		
Act Notarial nr. 352, din 25/01/2023 emis de NP Ivan Stefan;		
B3	Intabulare, drept de PROPRIETATEcumparare ca bun comun, dobandit prin Conventie, cota actuala 1/1 1) ILIE NICOLAE-SENTIMENT 2) ILIE CARMEN	A1
B4	Intabulare, drept de PROPRIETATEcumparare ca bun comun, dobandit prin Conventie, cota actuala 1/1 1) ILIE NICOLAE-SENTIMENT 2) ILIE CARMEN	A1.1, A1.2, A1.3

C. Partea III. SARCINI

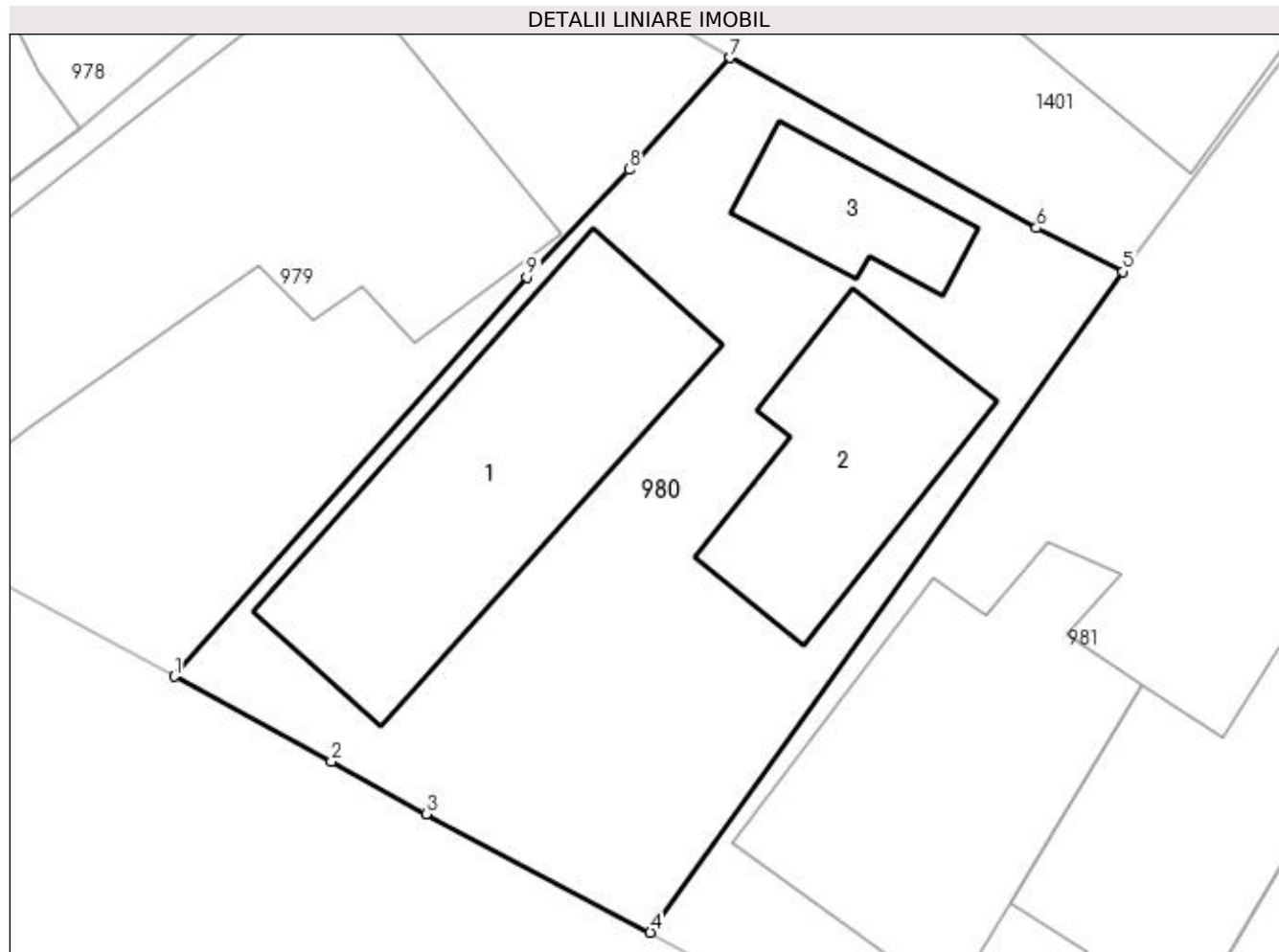
Inscrieri privind dezmembramintele dreptului de proprietate, drepturi reale de garanție și sarcini		Referințe
21826 / 10/03/2015		
Act Administrativ nr. DR 464831, din 24/09/2002 emis de PRIMARIA MIZIL (act administrativ seria DR nr. 110157/28.11.2001 emis de PRIMARIA MIZIL);		
C2	se radiaza dreptul de habitatie viagera si obligatia de intretinere inscise sub C1	A1, A1.1, A1.2, A1.3

Anexa Nr. 1 La Partea I

Teren

Nr cadastral	Suprafața (mp)*	Observații / Referințe
22011	Din acte: 497 Masurata: 506	

* Suprafața este determinată în planul de proiecție Stereo 70.



Date referitoare la teren

Crt	Categorie folosință	Intravilan	Suprafața (mp)	Tarla	Parcelă	Nr. topo	Observații / Referințe
1	curți constructii	DA	506	36	1280/1	-	

Date referitoare la construcții

Crt	Număr	Destinație construcție	Supraf. (mp)	Situație juridică	Observații / Referințe
A1.1	22011-C1	construcții de locuințe	112	Cu acte	Nr. niveluri:1; S. construita la sol:112 mp; Locuinta cu S= 111,93 mp compusa din 2 verande deschise, 3 holuri, 5 camere si camera cu beci
A1.2	22011-C2	construcții anexa	63	Cu acte	Nr. niveluri:1; S. construita la sol:63 mp; sopron deschis, S=63 mp
A1.3	22011-C3	construcții anexa	27	Cu acte	Nr. niveluri:1; S. construita la sol:27 mp; garaj cu S=26,50 mp

Lungime Segmente

1) Valorile lungimilor segmentelor sunt obținute din proiecție în plan.

Punct început	X / Y	Punct sfârșit	X / Y	Lungime segment (** (m)
1	614.555,722 390.434,252	2	614.561,307 390.431,24	6.345

Punct început	X / Y	Punct sfârşit	X / Y	Lungime segment (** (m)
2	614.561,307 390.431,24	3	614.564,672 390.429,362	3.854
3	614.564,672 390.429,362	4	614.572,648 390.425,156	9.017
4	614.572,648 390.425,156	5	614.589,447 390.448,643	28.876
5	614.589,447 390.448,643	6	614.586,367 390.450,199	3.451
6	614.586,367 390.450,199	7	614.575,486 390.456,244	12.447
7	614.575,486 390.456,244	8	614.571,883 390.452,265	5.368
8	614.571,883 390.452,265	9	614.568,257 390.448,443	5.268
9	614.568,257 390.448,443	1	614.555,722 390.434,252	18.934

** Lungimile segmentelor sunt determinate în planul de proiecție Stereo 70 și sunt rotunjite la 1 milimetru.

*** Distanța dintre puncte este formată din segmente cumulate ce sunt mai mici decât valoarea 1 milimetru.

**DATE DESPRE IMOBILUL NR. 981**

Oficiul de Cadastru și Publicitate Imobiliară PRAHOVA
Biroul de Cadastru și Publicitate Imobiliară Ploiești

A. Partea I. Descrierea imobilului

TEREN Intravilan

Adresa: Loc. Mizil, Str Eroilor, Nr. 5, Jud. Prahova

Nr. Crt	Nr cadastral Nr. topografic	Suprafața* (mp)	Observații / Referințe
A1		614	Sector cadastral:37 Teren imprejmuit;

Construcții

Crt	Nr cadastral Nr. topografic	Adresa	Observații / Referințe
A1.1		Loc. Mizil, Str Eroilor, Nr. 5, Jud. Prahova	Nr. niveluri:1; S. construita la sol:120 mp; LOCUINTA
A1.2		Loc. Mizil, Str Eroilor, Nr. 5, Jud. Prahova	Nr. niveluri:1; S. construita la sol:111 mp; ANEXA

B. Partea II. Proprietari și acte

Inscrieri privitoare la dreptul de proprietate și alte drepturi reale		Referințe
/		
Act Normativ nr. 7, din 13/03/1996 emis de PARLAMENTUL ROMANIEI;		
B1	Inscrierea provizorie, drept de PROPRIETATE, dobandit prin Lege, cota actuala 1/1 1) ORASUL MIZIL, CIF:15562570, PROPRIETAR NEIDENTIFICAT	A1
Act Administrativ nr. 37970, din 01/11/2023 emis de PRIMARIA ORASULUI MIZIL;		
B2	Intabulare, drept de PROPRIETATE, dobandit prin Construire, cota actuala 1/1 1) GHIOROC ROXANA-IRINA	A1.1, A1.2

C. Partea III. SARCINI .

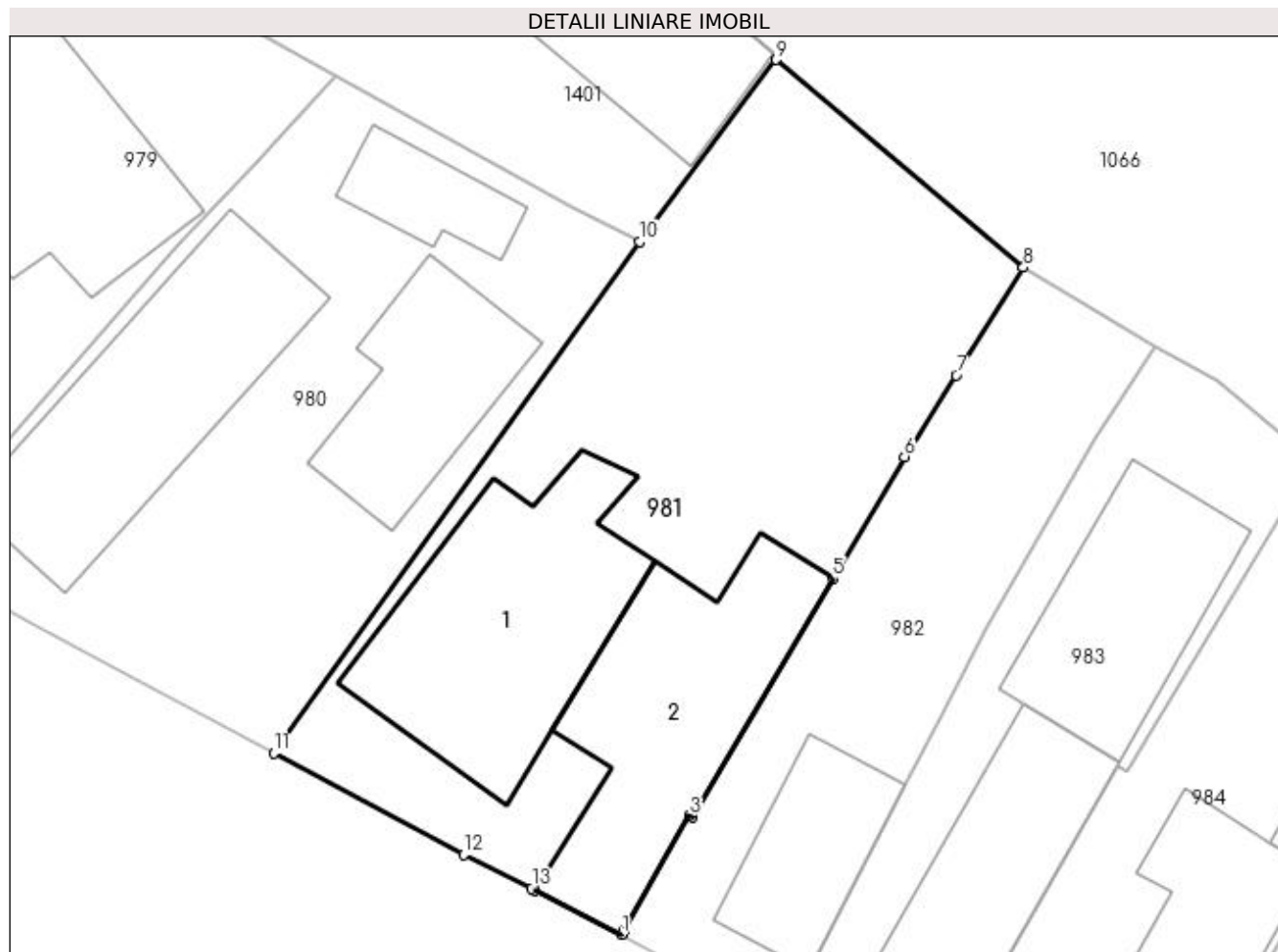
Inscrieri privind dezmembramintele dreptului de proprietate, drepturi reale de garanție și sarcini	Referințe
NU SUNT	

Anexa Nr. 1 La Partea I

Teren

Nr cadastral	Suprafața (mp)*	Observații / Referințe
	614	

* Suprafața este determinată în planul de proiecție Stereo 70.



Date referitoare la teren

Crt	Categorie folosință	Intra vilan	Suprafața (mp)	Tarla	Parcelă	Nr. topo	Observații / Referințe
1	curți constructii	DA	614	36	1281/1	-	

Date referitoare la construcții

Crt	Număr	Destinație construcție	Supraf. (mp)	Situație juridică	Observații / Referințe
A1.1		construcții de locuințe	120	Cu acte	Nr. niveluri:1; S. construita la sol:120 mp; LOCUINTA
A1.2		construcții anexa	111	Cu acte	Nr. niveluri:1; S. construita la sol:111 mp; ANEXA

Lungime Segmente

1) Valorile lungimilor segmentelor sunt obținute din proiecție în plan.

Punct început	X / Y	Punct sfârșit	X / Y	Lungime segment (** (m))
1	614.588,62 390.416,814	2	614.588,72 390.416,981	0.195
2	614.588,72 390.416,981	3	614.591,739 390.422,267	6.087
3	614.591,739 390.422,267	4	614.591,883 390.422,193	0.162

Punct început	X / Y	Punct sfârșit	X / Y	Lungime segment (** (m)
4	614.591,883 390.422,193	5	614.598,338 390.433,162	12.727
5	614.598,338 390.433,162	6	614.601,627 390.438,759	6.492
6	614.601,627 390.438,759	7	614.604,004 390.442,503	4.435
7	614.604,004 390.442,503	8	614.607,092 390.447,448	5.83
8	614.607,092 390.447,448	9	614.595,73 390.456,996	14.841
9	614.595,73 390.456,996	10	614.589,447 390.448,643	10.452
10	614.589,447 390.448,643	11	614.572,648 390.425,156	28.876
11	614.572,648 390.425,156	12	614.581,366 390.420,464	9.9
12	614.581,366 390.420,464	13	614.584,493 390.418,921	3.487
13	614.584,493 390.418,921	14	614.584,638 390.418,838	0.167
14	614.584,638 390.418,838	1	614.588,62 390.416,814	4.467

** Lungimile segmentelor sunt determinate în planul de proiecție Stereo 70 și sunt rotunjite la 1 milimetru.

*** Distanța dintre puncte este formată din segmente cumulate ce sunt mai mici decât valoarea 1 milimetru.

**DATE DESPRE IMOBILUL NR. 982**

Oficiul de Cadastru și Publicitate Imobiliară PRAHOVA
Biroul de Cadastru și Publicitate Imobiliară Ploiești

A. Partea I. Descrierea imobilului

TEREN Intravilan

Adresa: Loc. Mizil, Str Eroilor, Nr. 7, Jud. Prahova

Nr. Crt	Nr cadastral Nr. topografic	Suprafața* (mp)	Observații / Referințe
A1		268	Sector cadastral:37 Teren imprejmuit;

Construcții

Crt	Nr cadastral Nr. topografic	Adresa	Observații / Referințe
A1.1		Loc. Mizil, Str Eroilor, Nr. 7, Jud. Prahova	Nr. niveluri:1; S. construita la sol:48 mp; LOCUINTA

B. Partea II. Proprietari și acte

Inscrieri privitoare la dreptul de proprietate și alte drepturi reale		Referințe
/		
Act Normativ nr. 7, din 13/03/1996 emis de PARLAMENTUL ROMANIEI;		
B1	Inscrierea provizorie, drept de PROPRIETATE, dobandit prin Lege, cota actuala 1/1 1) ORASUL MIZIL, CIF:15562570, PROPRIETAR NEIDENTIFICAT	A1
Act Administrativ nr. 37971, din 01/11/2023 emis de PRIMARIA ORASULUI MIZIL;		
B2	Intabulare, drept de PROPRIETATE, dobandit prin Construire, cota actuala 1/1 1) SAVA NICOLAE	A1.1

C. Partea III. SARCINI .

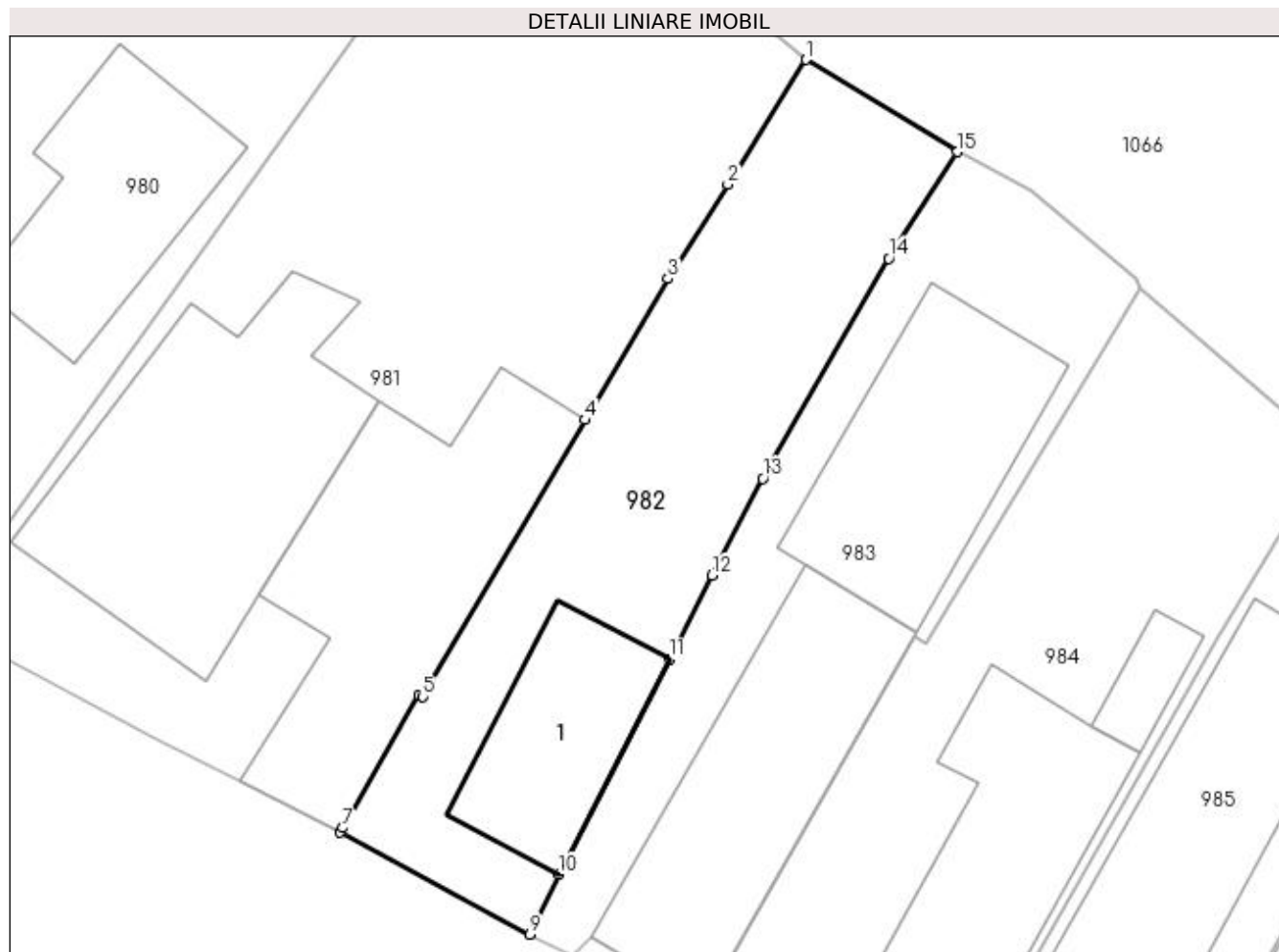
Inscrieri privind dezmembramintele dreptului de proprietate, drepturi reale de garanție și sarcini	Referințe
NU SUNT	

Anexa Nr. 1 La Partea I

Teren

Nr cadastral	Suprafața (mp)*	Observații / Referințe
	268	

* Suprafața este determinată în planul de proiecție Stereo 70.



Date referitoare la teren

Crt	Categorie folosință	Intra vilan	Suprafața (mp)	Tarla	Parcelă	Nr. topo	Observații / Referințe
1	curți constructii	DA	268	36	1282/1	-	

Date referitoare la construcții

Crt	Număr	Destinație construcție	Supraf. (mp)	Situație juridică	Observații / Referințe
A1.1		construcții de locuințe	48	Cu acte	Nr. niveluri:1; S. construita la sol:48 mp; LOCUINTA

Lungime Segmente

1) Valorile lungimilor segmentelor sunt obținute din proiecție în plan.

Punct început	X / Y	Punct sfârșit	X / Y	Lungime segment (** (m)
1	614.607,092 390.447,448	2	614.604,004 390.442,503	5.83
2	614.604,004 390.442,503	3	614.601,627 390.438,759	4.435
3	614.601,627 390.438,759	4	614.598,338 390.433,162	6.492
4	614.598,338 390.433,162	5	614.591,883 390.422,193	12.727

Punct început	X / Y	Punct sfârșit	X / Y	Lungime segment (** (m)
5	614.591,883 390.422,193	6	614.591,739 390.422,267	0.162
6	614.591,739 390.422,267	7	614.588,72 390.416,981	6.087
7	614.588,72 390.416,981	8	614.588,62 390.416,814	0.195
8	614.588,62 390.416,814	9	614.596,144 390.412,761	8.546
9	614.596,144 390.412,761	10	614.597,297 390.415,138	2.642
10	614.597,297 390.415,138	11	614.601,697 390.423,683	9.611
11	614.601,697 390.423,683	12	614.603,379 390.426,992	3.712
12	614.603,379 390.426,992	13	614.605,383 390.430,834	4.333
13	614.605,383 390.430,834	14	614.610,379 390.439,57	10.064
14	614.610,379 390.439,57	15	614.613,104 390.443,793	5.026
15	614.613,104 390.443,793	1	614.607,092 390.447,448	7.036

** Lungimile segmentelor sunt determinate în planul de proiecție Stereo 70 și sunt rotunjite la 1 milimetru.

*** Distanța dintre puncte este formată din segmente cumulate ce sunt mai mici decât valoarea 1 milimetru.

**DATE DESPRE IMOBILUL NR. 983**

Oficiul de Cadastru și Publicitate Imobiliară PRAHOVA
Biroul de Cadastru și Publicitate Imobiliară Ploiești

A. Partea I. Descrierea imobilului

TEREN Intravilan

Adresa: Loc. Mizil, Str Eroilor, Nr. 9, Jud. Prahova

Nr. Crt	Nr cadastral Nr. topografic	Suprafața* (mp)	Observații / Referințe
A1		289	Sector cadastral:37 Teren imprejmuit;

Construcții

Crt	Nr cadastral Nr. topografic	Adresa	Observații / Referințe
A1.1		Loc. Mizil, Str Eroilor, Nr. 9, Jud. Prahova	Nr. niveluri:1; S. construita la sol:88 mp; LOCUINTA
A1.2		Loc. Mizil, Str Eroilor, Nr. 9, Jud. Prahova	Nr. niveluri:1; S. construita la sol:78 mp; LOCUINTA

B. Partea II. Proprietari și acte

Inscrieri privitoare la dreptul de proprietate și alte drepturi reale		Referințe
/		
Act Normativ nr. 7, din 13/03/1996 emis de PARLAMENTUL ROMANIEI;		
B1	Inscrierea provizorie, drept de PROPRIETATE, dobandit prin Lege, cota actuala 1/1 1) ORASUL MIZIL, CIF:15562570, PROPRIETAR NEIDENTIFICAT	A1
Act Administrativ nr. 37972, din 01/11/2023 emis de PRIMARIA ORASULUI MIZIL;		
B2	Intabulare, drept de PROPRIETATE, dobandit prin Construire, cota actuala 1/1 1) PLESA ELENA	A1.1, A1.2

C. Partea III. SARCINI .

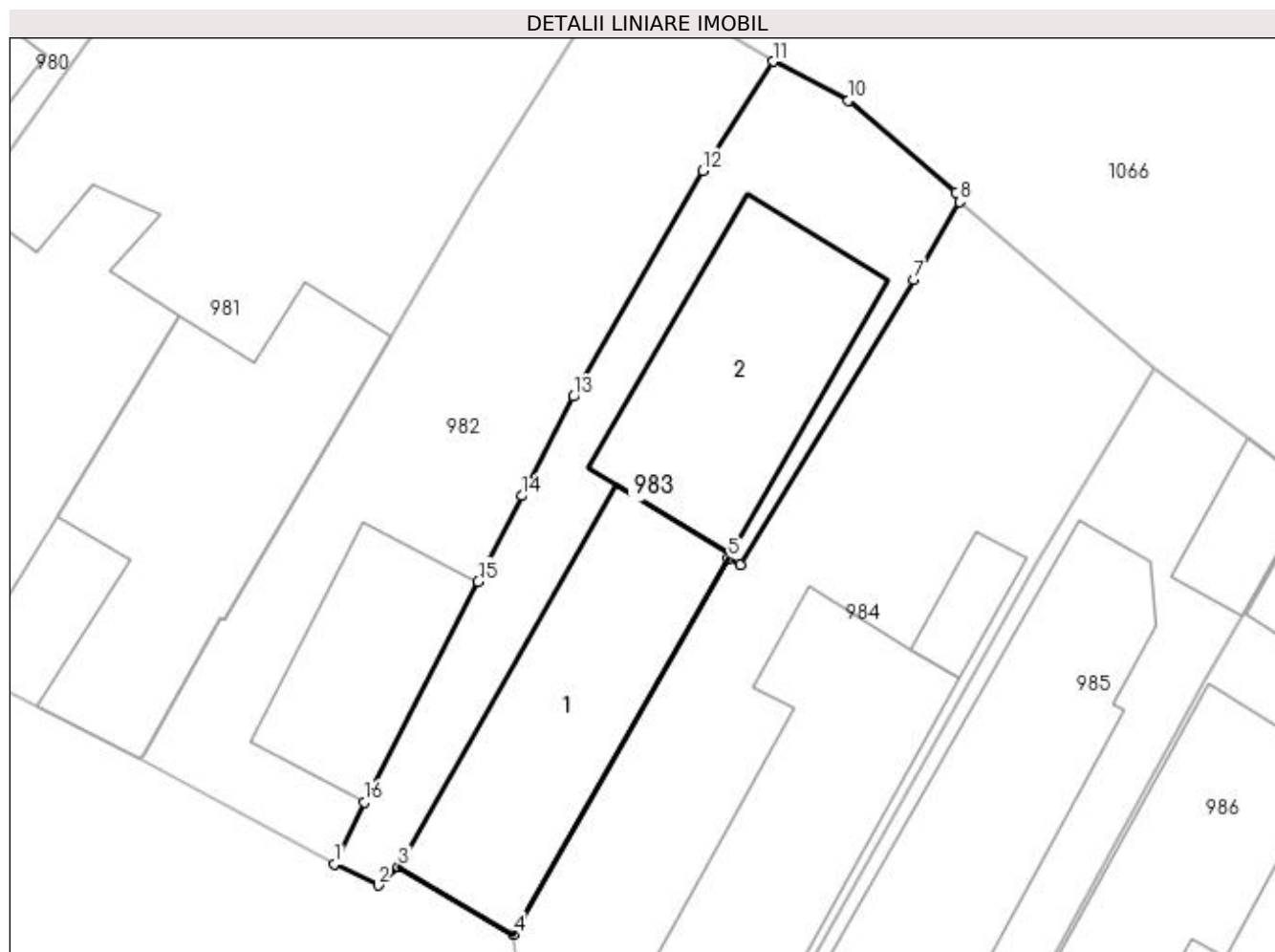
Inscrieri privind dezmembramintele dreptului de proprietate, drepturi reale de garanție și sarcini	Referințe
NU SUNT	

Anexa Nr. 1 La Partea I

Teren

Nr cadastral	Suprafața (mp)*	Observații / Referințe
	289	

* Suprafața este determinată în planul de proiecție Stereo 70.



Date referitoare la teren

Crt	Categorie folosință	Intra vilan	Suprafața (mp)	Tarla	Parcelă	Nr. topo	Observații / Referințe
1	curți constructii	DA	289	36	1283/1	-	

Date referitoare la construcții

Crt	Număr	Destinație construcție	Supraf. (mp)	Situație juridică	Observații / Referințe
A1.1		construcții de locuințe	88	Cu acte	Nr. niveluri:1; S. construita la sol:88 mp; LOCUINTA
A1.2		construcții de locuințe	78	Cu acte	Nr. niveluri:1; S. construita la sol:78 mp; LOCUINTA

Lungime Segmente

1) Valorile lungimilor segmentelor sunt obținute din proiecție în plan.

Punct început	X / Y	Punct sfârșit	X / Y	Lungime segment (** (m)
1	614.596,144 390.412,761	2	614.597,831 390.411,935	1.878
2	614.597,831 390.411,935	3	614.598,604 390.412,65	1.053
3	614.598,604 390.412,65	4	614.603,059 390.410,034	5.166

Punct început	X / Y	Punct sfârșit	X / Y	Lungime segment (** (m)
4	614.603,059 390.410,034	5	614.611,386 390.424,577	16.758
5	614.611,386 390.424,577	6	614.611,831 390.424,322	0.513
6	614.611,831 390.424,322	7	614.618,538 390.435,364	12.919
7	614.618,538 390.435,364	8	614.620,322 390.438,368	3.494
8	614.620,322 390.438,368	9	614.620,187 390.438,742	0.398
9	614.620,187 390.438,742	10	614.616,017 390.442,276	5.466
10	614.616,017 390.442,276	11	614.613,104 390.443,793	3.284
11	614.613,104 390.443,793	12	614.610,379 390.439,57	5.026
12	614.610,379 390.439,57	13	614.605,383 390.430,834	10.064
13	614.605,383 390.430,834	14	614.603,379 390.426,992	4.333
14	614.603,379 390.426,992	15	614.601,697 390.423,683	3.712
15	614.601,697 390.423,683	16	614.597,297 390.415,138	9.611
16	614.597,297 390.415,138	1	614.596,144 390.412,761	2.642

** Lungimile segmentelor sunt determinate în planul de proiecție Stereo 70 și sunt rotunjite la 1 milimetru.

*** Distanța dintre puncte este formată din segmente cumulate ce sunt mai mici decât valoarea 1 milimetru.

**DATE DESPRE IMOBILUL NR. 984**

Oficiul de Cadastru și Publicitate Imobiliară PRAHOVA
Biroul de Cadastru și Publicitate Imobiliară Ploiești

A. Partea I. Descrierea imobilului

TEREN Intravilan

Adresa: Loc. Mizil, Str Eroilor, Nr. 11, Jud. Prahova

Nr. Crt	Nr cadastral Nr. topografic	Suprafața* (mp)	Observații / Referințe
A1		336	Sector cadastral:37 Teren imprejmuit;

Construcții

Crt	Nr cadastral Nr. topografic	Adresa	Observații / Referințe
A1.1		Loc. Mizil, Str Eroilor, Nr. 11, Jud. Prahova	Nr. niveluri:1; S. construita la sol:90 mp; LOCUINTA
A1.2		Loc. Mizil, Str Eroilor, Nr. 11, Jud. Prahova	Nr. niveluri:1; S. construita la sol:12 mp; ANEXA

B. Partea II. Proprietari și acte

Inscrieri privitoare la dreptul de proprietate și alte drepturi reale		Referințe
/		
Act Normativ nr. 7, din 13/03/1996 emis de PARLAMENTUL ROMANIEI;		
B1	Inscrierea provizorie, drept de PROPRIETATE, dobandit prin Lege, cota actuala 1/1 1) ORASUL MIZIL, CIF:15562570, PROPRIETAR NEIDENTIFICAT	A1
Act Administrativ nr. 37973, din 01/11/2023 emis de PRIMARIA ORASULUI MIZIL;		
B2	Intabulare, drept de PROPRIETATE, dobandit prin Construire, cota actuala 1/1 1) GHITA MARIA 2) GHITA PAUL	A1.1, A1.2

C. Partea III. SARCINI .

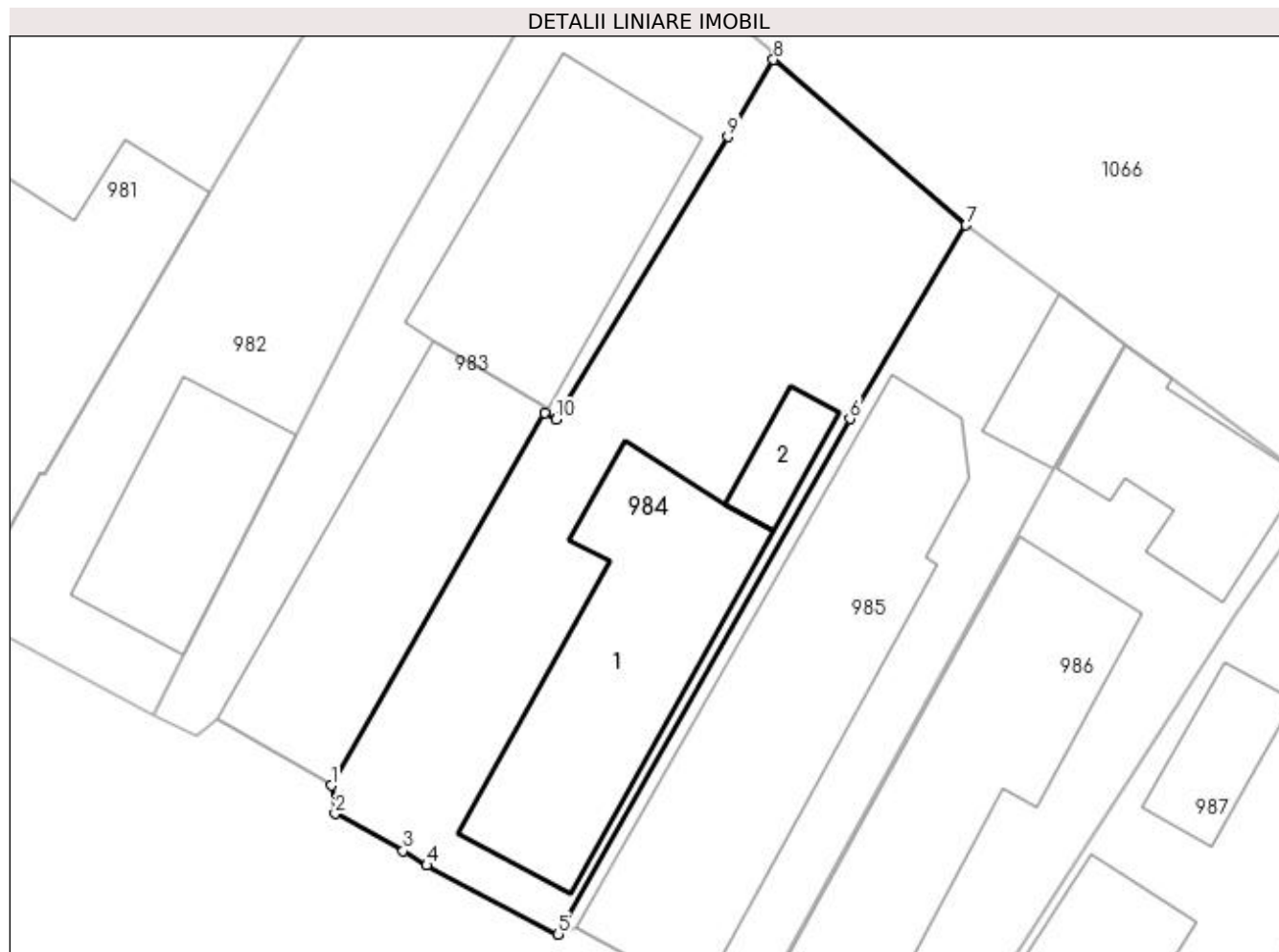
Inscrieri privind dezmembramintele dreptului de proprietate, drepturi reale de garanție și sarcini	Referințe
NU SUNT	

Anexa Nr. 1 La Partea I

Teren

Nr cadastral	Suprafața (mp)*	Observații / Referințe
	336	

* Suprafața este determinată în planul de proiecție Stereo 70.



Date referitoare la teren

Crt	Categorie folosință	Intra vilan	Suprafața (mp)	Tarla	Parcelă	Nr. topo	Observații / Referințe
1	curți constructii	DA	336	36	1284/1	-	

Date referitoare la construcții

Crt	Număr	Destinație construcție	Supraf. (mp)	Situație juridică	Observații / Referințe
A1.1		construcții de locuințe	90	Cu acte	Nr. niveluri:1; S. construita la sol:90 mp; LOCUINTA
A1.2		construcții anexa	12	Cu acte	Nr. niveluri:1; S. construita la sol:12 mp; ANEXA

Lungime Segmente

1) Valorile lungimilor segmentelor sunt obținute din proiecție în plan.

Punct început	X / Y	Punct sfârșit	X / Y	Lungime segment (** (m))
1	614.603,059 390.410,034	2	614.603,209 390.408,925	1.119
2	614.603,209 390.408,925	3	614.605,865 390.407,482	3.023
3	614.605,865 390.407,482	4	614.606,781 390.406,917	1.076

Punct început	X / Y	Punct sfârșit	X / Y	Lungime segment (** (m)
4	614.606,781 390.406,917	5	614.611,913 390.404,22	5.798
5	614.611,913 390.404,22	6	614.623,304 390.424,352	23.131
6	614.623,304 390.424,352	7	614.627,84 390.431,905	8.81
7	614.627,84 390.431,905	8	614.620,322 390.438,368	9.914
8	614.620,322 390.438,368	9	614.618,538 390.435,364	3.494
9	614.618,538 390.435,364	10	614.611,831 390.424,322	12.919
10	614.611,831 390.424,322	11	614.611,386 390.424,577	0.513
11	614.611,386 390.424,577	1	614.603,059 390.410,034	16.758

** Lungimile segmentelor sunt determinate în planul de proiecție Stereo 70 și sunt rotunjite la 1 milimetru.

*** Distanța dintre puncte este formată din segmente cumulate ce sunt mai mici decât valoarea 1 milimetru.

**DATE DESPRE IMOBILUL NR. 985**

Oficiul de Cadastru și Publicitate Imobiliară PRAHOVA
Biroul de Cadastru și Publicitate Imobiliară Ploiești

A. Partea I. Descrierea imobilului

TEREN Intravilan

Adresa: Loc. Mizil, Str Eroilor, Nr. 13, Jud. Prahova

Nr. Crt	Nr cadastral Nr. topografic	Suprafața* (mp)	Observații / Referințe
A1		248	Sector cadastral:37 Teren imprejmuit;

Construcții

Crt	Nr cadastral Nr. topografic	Adresa	Observații / Referințe
A1.1		Loc. Mizil, Str Eroilor, Nr. 13, Jud. Prahova	Nr. niveluri:1; S. construita la sol:128 mp; LOCUINTA
A1.2		Loc. Mizil, Str Eroilor, Nr. 13, Jud. Prahova	Nr. niveluri:1; S. construita la sol:19 mp; ANEXA

B. Partea II. Proprietari și acte

Inscrieri privitoare la dreptul de proprietate și alte drepturi reale		Referințe
/		
Act Normativ nr. 7, din 13/03/1996 emis de PARLAMENTUL ROMANIEI;		
B1	Inscrierea provizorie, drept de PROPRIETATE, dobandit prin Lege, cota actuala 1/1 1) ORASUL MIZIL, CIF:15562570, PROPRIETAR NEIDENTIFICAT	A1
Act Administrativ nr. 37974, din 01/11/2023 emis de PRIMARIA ORASULUI MIZIL;		
B1	Intabulare, drept de PROPRIETATE, dobandit prin Construire, cota actuala 1/1 1) COCOSATU MARIA	A1.1, A1.2

C. Partea III. SARCINI .

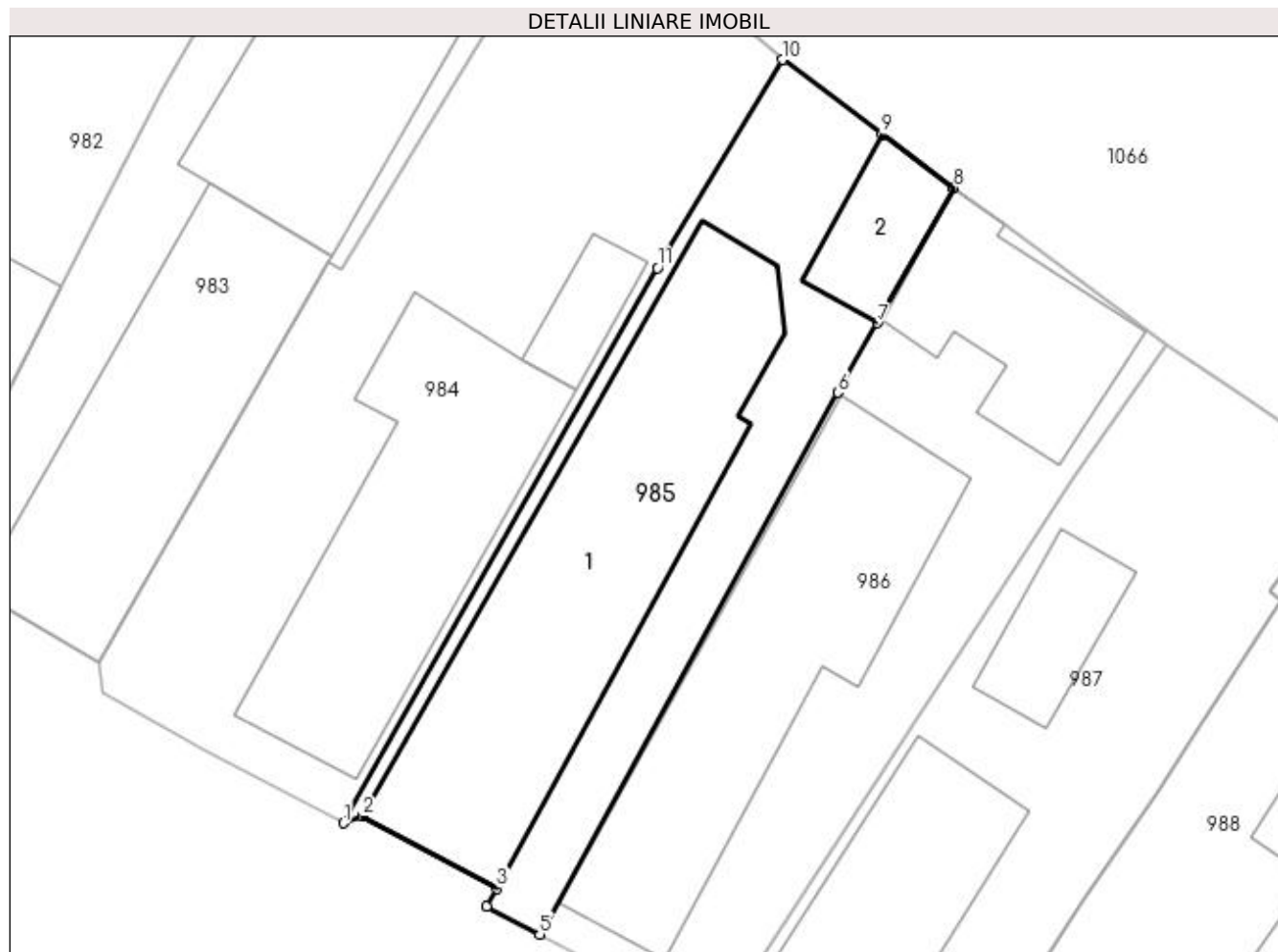
Inscrieri privind dezmembramintele dreptului de proprietate, drepturi reale de garanție și sarcini	Referințe
NU SUNT	

Anexa Nr. 1 La Partea I

Teren

Nr cadastral	Suprafața (mp)*	Observații / Referințe
	248	

* Suprafața este determinată în planul de proiecție Stereo 70.



Date referitoare la teren

Crt	Categorie folosință	Intra vilan	Suprafața (mp)	Tarla	Parcelă	Nr. topo	Observații / Referințe
1	curți constructii	DA	248	36	1285/1	-	

Date referitoare la construcții

Crt	Număr	Destinație construcție	Supraf. (mp)	Situație juridică	Observații / Referințe
A1.1		construcții de locuințe	128	Cu acte	Nr. niveluri:1; S. construita la sol:128 mp; LOCUINTA
A1.2		construcții anexa	19	Cu acte	Nr. niveluri:1; S. construita la sol:19 mp; ANEXA

Lungime Segmente

1) Valorile lungimilor segmentelor sunt obținute din proiecție în plan.

Punct început	X / Y	Punct sfârșit	X / Y	Lungime segment (** (m))
1	614.611,913 390.404,22	2	614.612,62 390.404,477	0.752
2	614.612,62 390.404,477	3	614.617,486 390.401,845	5.533
3	614.617,486 390.401,845	4	614.617,107 390.401,191	0.756

Punct început	X / Y	Punct sfârșit	X / Y	Lungime segment (** (m)
4	614.617,107 390.401,191	5	614.619,041 390.400,192	2.177
5	614.619,041 390.400,192	6	614.629,845 390.419,841	22.423
6	614.629,845 390.419,841	7	614.631,28 390.422,363	2.902
7	614.631,28 390.422,363	8	614.634,062 390.427,252	5.625
8	614.634,062 390.427,252	9	614.631,454 390.429,204	3.258
9	614.631,454 390.429,204	10	614.627,84 390.431,905	4.512
10	614.627,84 390.431,905	11	614.623,304 390.424,352	8.81
11	614.623,304 390.424,352	1	614.611,913 390.404,22	23.131

** Lungimile segmentelor sunt determinate în planul de proiecție Stereo 70 și sunt rotunjite la 1 milimetru.

*** Distanța dintre puncte este formată din segmente cumulate ce sunt mai mici decât valoarea 1 milimetru.

**DATE DESPRE IMOBILUL NR. 986**

Oficiul de Cadastru și Publicitate Imobiliară PRAHOVA
Biroul de Cadastru și Publicitate Imobiliară Ploiești

A. Partea I. Descrierea imobilului

Nr. CF vechi:1040(e:1040)
Nr. cadastral vechi:999

TEREN Intravilan

Adresa: Loc. Mizil, Str Eroilor, Nr. 15, Jud. Prahova

Nr. Crt	Nr cadastral Nr. topografic	Suprafața* (mp)	Observații / Referințe
A1	20107	Din acte: 120 Masurata: 253	Sector cadastral:37 Teren imprejmuit;

Construcții

Crt	Nr cadastral Nr. topografic	Adresa	Observații / Referințe
A1.1	20107-C1	Loc. Mizil, Jud. Prahova	Nr. niveluri:1; S. construita la sol:101 mp; S. construita desfasurata:101 mp; parter, Sdesfasurata= 101mp
A1.2	20107-C2	Loc. Mizil, Jud. Prahova	Nr. niveluri:1; S. construita la sol:43 mp; S. construita desfasurata:43 mp; parter, Sdesfasurata= 43mp

B. Partea II. Proprietari și acte

Inscrieri privitoare la dreptul de proprietate și alte drepturi reale		Referințe
9258 / 07/02/2017		
Act Administrativ nr. 12682, din 03/02/2017 emis de PRIMARIA MIZIL (act administrativ nr 3461 din 20.01.2017, emis de OCPI PRAHOVA);		
B4	se repositioneaza imobilul conform documentatiei cadastrale avizate	A1, A1.1, A1.2
B5	se noteaza faptul ca imobilul este situat in Mizil, str. Eroilor, nr.15, tarla 36, parcela Cc1286/1, jud. Prahova	A1, A1.1, A1.2
58787 / 02/07/2018		
Act Notarial nr. 1897, din 29/06/2018 emis de NP Ionita Aristita Adina;		
B7	Intabulare, drept de PROPRIETATE, dobandit prin Conventie, cota actuala 1/1 1) STANA MIHAI-VASILE	A1
B8	Intabulare, drept de PROPRIETATE, dobandit prin Conventie, cota actuala 1/1 1) STANA MIHAI-VASILE	A1.1, A1.2

C. Partea III. SARCINI

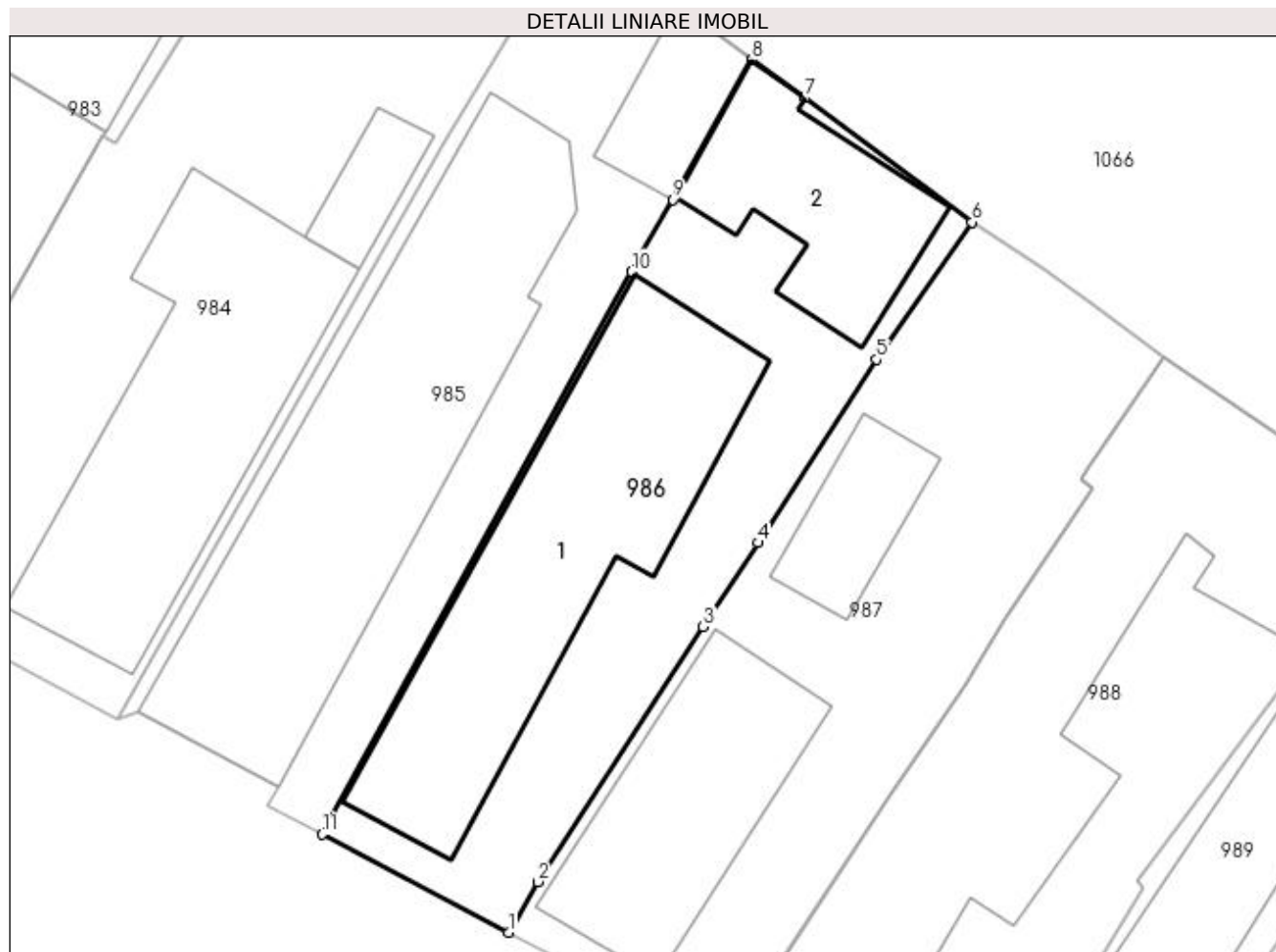
Inscrieri privind dezmembramintele dreptului de proprietate, drepturi reale de garanție și sarcini		Referințe
65170 / 17/07/2017		
Act Notarial nr. 1788, din 13/07/2017 emis de NP Ionita Aristita Adina;		
C4	se radiaza ipoteca și interdicțiile aferente inscrise sub B3 și B3 prin incheierea nr.11493/2007	A1, A1.1, A1.2

Anexa Nr. 1 La Partea I

Teren

Nr cadastral	Suprafața (mp)*	Observații / Referințe
20107	Din acte: 120 Masurata: 253	

* Suprafața este determinată în planul de proiecție Stereo 70.



Date referitoare la teren

Crt	Categorie folosință	Intra vilan	Suprafața (mp)	Tarla	Parcelă	Nr. topo	Observații / Referințe
1	curți constructii	DA	253	36	1286/1	-	

Date referitoare la construcții

Crt	Număr	Destinație construcție	Supraf. (mp)	Situație juridică	Observații / Referințe
A1.1	20107-C1	construcții de locuințe	101	Cu acte	Nr. niveluri:1; S. construita la sol:101 mp; S. construita desfasurata:101 mp; parter, Sdesfasurata= 101mp
A1.2	20107-C2	construcții anexa	43	Cu acte	Nr. niveluri:1; S. construita la sol:43 mp; S. construita desfasurata:43 mp; parter, Sdesfasurata= 43mp

Lungime Segmente

1) Valorile lungimilor segmentelor sunt obținute din proiecție în plan.

Punct început	X / Y	Punct sfârșit	X / Y	Lungime segment (** (m)
1	614.625,556 390.396,763	2	614.626,564 390.398,532	2.036
2	614.626,564 390.398,532	3	614.632,359 390.407,44	10.627

Punct început	X / Y	Punct sfârşit	X / Y	Lungime segment (** (m)
3	614.632,359 390.407,44	4	614.634,261 390.410,373	3.496
4	614.634,261 390.410,373	5	614.638,421 390.416,777	7.636
5	614.638,421 390.416,777	6	614.641,746 390.421,575	5.838
6	614.641,746 390.421,575	7	614.635,92 390.425,912	7.263
7	614.635,92 390.425,912	8	614.634,062 390.427,252	2.291
8	614.634,062 390.427,252	9	614.631,28 390.422,363	5.625
9	614.631,28 390.422,363	10	614.629,845 390.419,841	2.902
10	614.629,845 390.419,841	11	614.619,041 390.400,192	22.423
11	614.619,041 390.400,192	1	614.625,556 390.396,763	7.362

** Lungimile segmentelor sunt determinate în planul de proiecție Stereo 70 și sunt rotunjite la 1 milimetru.

*** Distanța dintre puncte este formată din segmente cumulate ce sunt mai mici decât valoarea 1 milimetru.

**DATE DESPRE IMOBILUL NR. 987**

Oficiul de Cadastru și Publicitate Imobiliară PRAHOVA
Biroul de Cadastru și Publicitate Imobiliară Ploiești

A. Partea I. Descrierea imobilului

TEREN Intravilan

Adresa: Loc. Mizil, Str Eroilor, Nr. 17, Jud. Prahova

Nr. Crt	Nr cadastral Nr. topografic	Suprafața* (mp)	Observații / Referințe
A1		249	Sector cadastral:37 Teren imprejmuit;

Construcții

Crt	Nr cadastral Nr. topografic	Adresa	Observații / Referințe
A1.1		Loc. Mizil, Str Eroilor, Nr. 17, Jud. Prahova	Nr. niveluri:1; S. construita la sol:56 mp; LOCUINTA
A1.2		Loc. Mizil, Str Eroilor, Nr. 17, Jud. Prahova	Nr. niveluri:1; S. construita la sol:20 mp; ANEXA

B. Partea II. Proprietari și acte

Inscrieri privitoare la dreptul de proprietate și alte drepturi reale		Referințe
/		
Act Normativ nr. 7, din 13/03/1996 emis de PARLAMENTUL ROMANIEI;		
B1	Inscrierea provizorie, drept de PROPRIETATE, dobandit prin Lege, cota actuala 1/1 1) ORASUL MIZIL, CIF:15562570, PROPRIETAR NEIDENTIFICAT	A1
Act Administrativ nr. 37975, din 01/11/2023 emis de PRIMARIA ORASULUI MIZIL;		
B2	Intabulare, drept de PROPRIETATE, dobandit prin Construire, cota actuala 1/1 1) STINEA AURELIAN	A1.1, A1.2

C. Partea III. SARCINI .

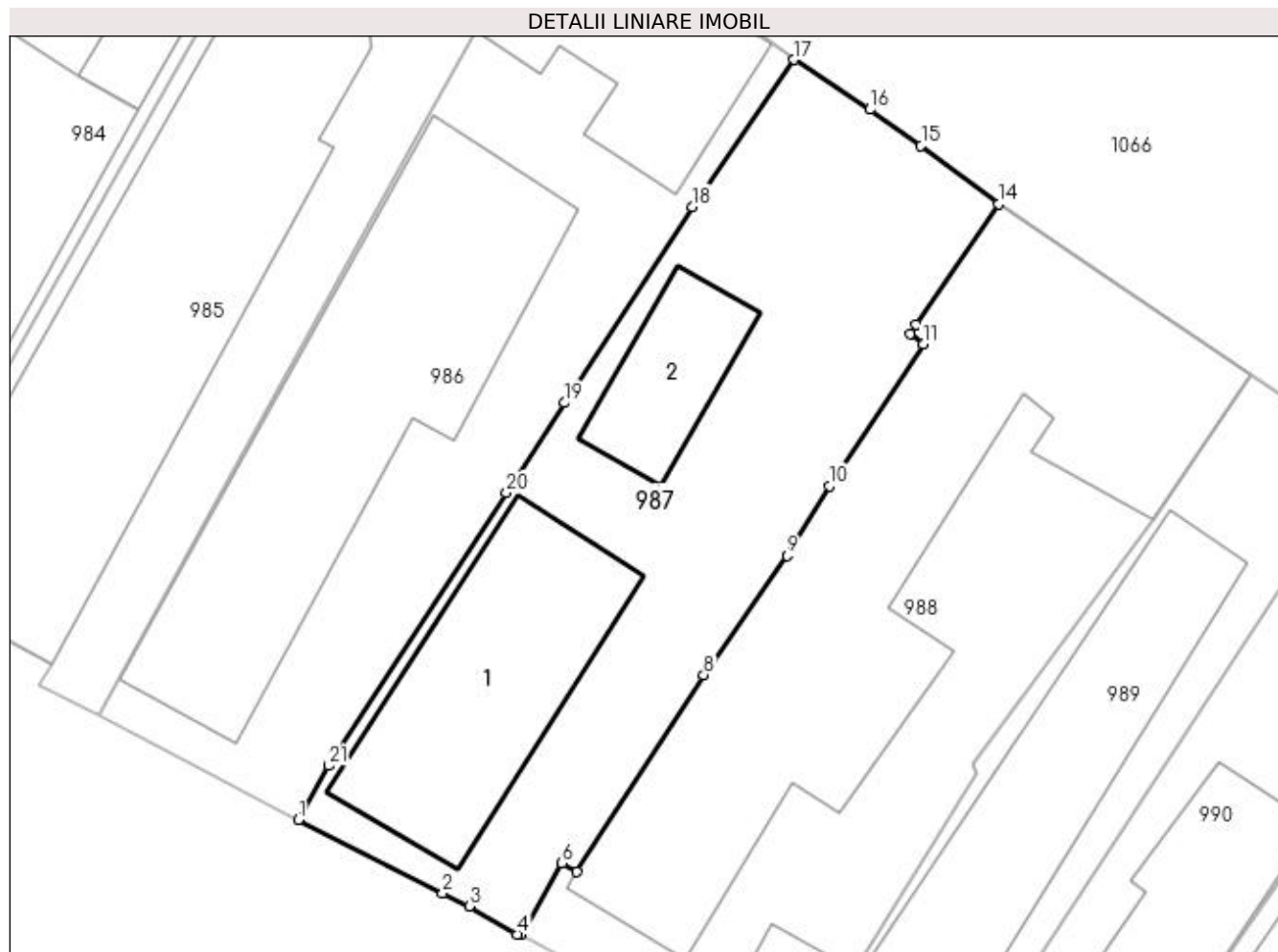
Inscrieri privind dezmembramintele dreptului de proprietate, drepturi reale de garanție și sarcini	Referințe
NU SUNT	

Anexa Nr. 1 La Partea I

Teren

Nr cadastral	Suprafața (mp)*	Observații / Referințe
	249	

* Suprafața este determinată în planul de proiecție Stereo 70.



Date referitoare la teren

Crt	Categorie folosință	Intra vilan	Suprafața (mp)	Tarla	Parcelă	Nr. topo	Observații / Referințe
1	curți constructii	DA	249	36	1287/1	-	

Date referitoare la construcții

Crt	Număr	Destinație construcție	Supraf. (mp)	Situație juridică	Observații / Referințe
A1.1		construcții de locuințe	56	Cu acte	Nr. niveluri:1; S. construita la sol:56 mp; LOCUINTA
A1.2		construcții anexa	20	Cu acte	Nr. niveluri:1; S. construita la sol:20 mp; ANEXA

Lungime Segmente

1) Valorile lungimilor segmentelor sunt obținute din proiecție în plan.

Punct început	X / Y	Punct sfârșit	X / Y	Lungime segment (** (m))
1	614.625,556 390.396,763	2	614.630,276 390.394,361	5.296
3	614.631,138 390.393,94	4	614.632,709 390.393,025	1.818
5	614.632,84 390.393,025	6	614.634,162 390.395,344	2.67

Punct început	X / Y	Punct sfârșit	X / Y	Lungime segment (** (m))
2	614.630,276 390.394,361	3	614.631,138 390.393,94	0.959
4	614.632,709 390.393,025	5	614.632,84 390.393,025	0.131
6	614.634,162 390.395,344	7	614.634,645 390.395,069	0.556

Punct început	X / Y	Punct sfârșit	X / Y	Lungime segment (** (m))
7	614.634,645 390.395,069	8	614.638,791 390.401,487	7.641
9	614.641,517 390.405,39	10	614.642,897 390.407,659	2.656
11	614.645,957 390.412,302	12	614.645,536 390.412,629	0.533
13	614.645,74 390.412,929	14	614.648,436 390.416,871	4.776
15	614.645,891 390.418,769	16	614.644,221 390.419,948	2.044
17	614.641,746 390.421,575	18	614.638,421 390.416,777	5.838
19	614.634,261 390.410,373	20	614.632,359 390.407,44	3.496
21	614.626,564 390.398,532	1	614.625,556 390.396,763	2.036

Punct început	X / Y	Punct sfârșit	X / Y	Lungime segment (** (m))
8	614.638,791 390.401,487	9	614.641,517 390.405,39	4.761
10	614.642,897 390.407,659	11	614.645,957 390.412,302	5.561
12	614.645,536 390.412,629	13	614.645,74 390.412,929	0.363
14	614.648,436 390.416,871	15	614.645,891 390.418,769	3.175
16	614.644,221 390.419,948	17	614.641,746 390.421,575	2.962
18	614.638,421 390.416,777	19	614.634,261 390.410,373	7.636
20	614.632,359 390.407,44	21	614.626,564 390.398,532	10.627

** Lungimile segmentelor sunt determinate în planul de proiecție Stereo 70 și sunt rotunjite la 1 milimetru.

*** Distanța dintre puncte este formată din segmente cumulate ce sunt mai mici decât valoarea 1 milimetru.

**DATE DESPRE IMOBILUL NR. 988**

Oficiul de Cadastru și Publicitate Imobiliară PRAHOVA
Biroul de Cadastru și Publicitate Imobiliară Ploiești

A. Partea I. Descrierea imobilului

TEREN Intravilan

Adresa: Loc. Mizil, Str Eroilor, Nr. 19, Jud. Prahova

Nr. Crt	Nr cadastral Nr. topografic	Suprafața* (mp)	Observații / Referințe
A1		264	Sector cadastral:37 Teren imprejmuit;

Construcții

Crt	Nr cadastral Nr. topografic	Adresa	Observații / Referințe
A1.1		Loc. Mizil, Str Eroilor, Nr. 19, Jud. Prahova	Nr. niveluri:1; S. construita la sol:154 mp; LOCUINTA
A1.2		Loc. Mizil, Str Eroilor, Nr. 19, Jud. Prahova	Nr. niveluri:1; S. construita la sol:12 mp; ANEXA

B. Partea II. Proprietari și acte

Inscrieri privitoare la dreptul de proprietate și alte drepturi reale		Referințe
/		
Act Normativ nr. 7, din 13/03/1996 emis de PARLAMENTUL ROMANIEI;		
B1	Inscrierea provizorie, drept de PROPRIETATE, dobandit prin Lege, cota actuala 1/1 1) ORASUL MIZIL, CIF:15562570, PROPRIETAR NEIDENTIFICAT	A1
Act Administrativ nr. 37976, din 01/11/2023 emis de PRIMARIA ORASULUI MIZIL;		
B2	Intabulare, drept de PROPRIETATE, dobandit prin Construire, cota actuala 1/1 1) GHEORGHE ION	A1.1, A1.2

C. Partea III. SARCINI .

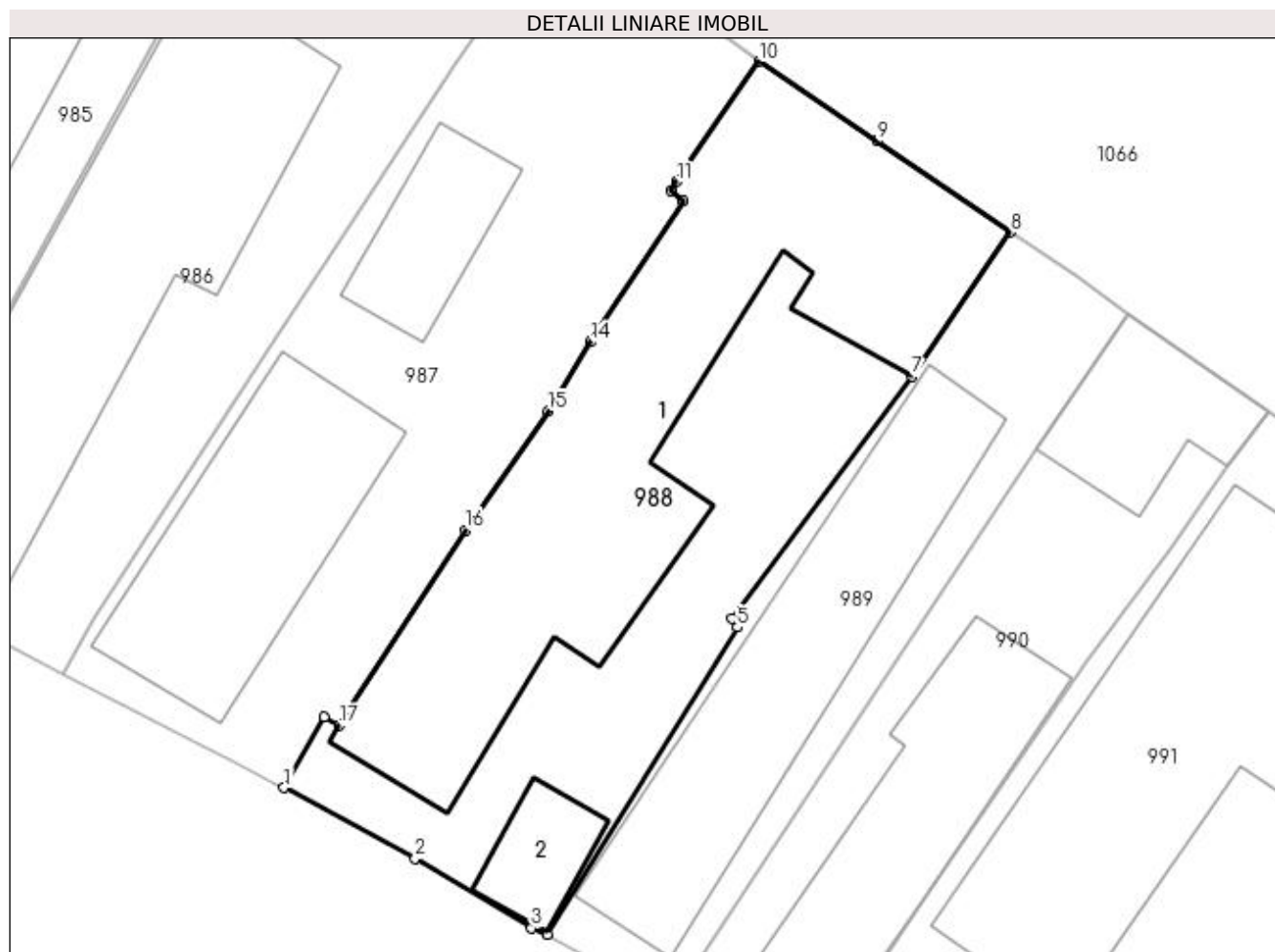
Inscrieri privind dezmembramintele dreptului de proprietate, drepturi reale de garanție și sarcini	Referințe
NU SUNT	

Anexa Nr. 1 La Partea I

Teren

Nr cadastral	Suprafața (mp)*	Observații / Referințe
	264	

* Suprafața este determinată în planul de proiecție Stereo 70.



Date referitoare la teren

Crt	Categorie folosință	Intra vilan	Suprafața (mp)	Tarla	Parcelă	Nr. topo	Observații / Referințe
1	curți constructii	DA	264	36	1288/1	-	

Date referitoare la construcții

Crt	Număr	Destinație construcție	Supraf. (mp)	Situație juridică	Observații / Referințe
A1.1		construcții de locuințe	154	Cu acte	Nr. niveluri:1; S. construită la sol:154 mp; LOCUINTA
A1.2		construcții anexa	12	Cu acte	Nr. niveluri:1; S. construită la sol:12 mp; ANEXA

Lungime Segmente

1) Valorile lungimilor segmentelor sunt obținute din proiecție în plan.

Punct început	X / Y	Punct sfârșit	X / Y	Lungime segment (** (m)
1	614.632,84 390.393,025	2	614.637,142 390.390,709	4.886
2	614.637,142 390.390,709	3	614.640,967 390.388,412	4.462
3	614.640,967 390.388,412	4	614.641,468 390.388,209	0.541

Punct început	X / Y	Punct sfârșit	X / Y	Lungime segment (** (m)
4	614.641,468 390.388,209	5	614.647,73 390.398,293	11.87
5	614.647,73 390.398,293	6	614.647,554 390.398,566	0.325
6	614.647,554 390.398,566	7	614.653,466 390.406,542	9.928
7	614.653,466 390.406,542	8	614.656,684 390.411,267	5.717
8	614.656,684 390.411,267	9	614.652,309 390.414,254	5.297
9	614.652,309 390.414,254	10	614.648,436 390.416,871	4.674
10	614.648,436 390.416,871	11	614.645,74 390.412,929	4.776
11	614.645,74 390.412,929	12	614.645,536 390.412,629	0.363
12	614.645,536 390.412,629	13	614.645,957 390.412,302	0.533
13	614.645,957 390.412,302	14	614.642,897 390.407,659	5.561
14	614.642,897 390.407,659	15	614.641,517 390.405,39	2.656
15	614.641,517 390.405,39	16	614.638,791 390.401,487	4.761
16	614.638,791 390.401,487	17	614.634,645 390.395,069	7.641
17	614.634,645 390.395,069	18	614.634,162 390.395,344	0.556
18	614.634,162 390.395,344	1	614.632,84 390.393,025	2.67

** Lungimile segmentelor sunt determinate în planul de proiecție Stereo 70 și sunt rotunjite la 1 milimetru.

*** Distanța dintre puncte este formată din segmente cumulate ce sunt mai mici decât valoarea 1 milimetru.

**DATE DESPRE IMOBILUL NR. 989**

Oficiul de Cadastru și Publicitate Imobiliară PRAHOVA
Biroul de Cadastru și Publicitate Imobiliară Ploiești

A. Partea I. Descrierea imobilului

TEREN Intravilan

Adresa: Loc. Mizil, Str Eroilor, Nr. 21, Jud. Prahova

Nr. Crt	Nr cadastral Nr. topografic	Suprafața* (mp)	Observații / Referințe
A1		133	Sector cadastral:37 Teren imprejmuit;

Construcții

Crt	Nr cadastral Nr. topografic	Adresa	Observații / Referințe
A1.1		Loc. Mizil, Str Eroilor, Nr. 21, Jud. Prahova	Nr. niveluri:1; S. construita la sol:71 mp; LOCUINTA

B. Partea II. Proprietari și acte

Inscrieri privitoare la dreptul de proprietate și alte drepturi reale		Referințe
/		
Act Normativ nr. 7, din 13/03/1996 emis de PARLAMENTUL ROMANIEI;		
B1	Inscrierea provizorie, drept de PROPRIETATE, dobandit prin Lege, cota actuala 1/1 1) ORASUL MIZIL, CIF:15562570, PROPRIETAR NEIDENTIFICAT	A1
Act Administrativ nr. 37977, din 01/11/2023 emis de PRIMARIA ORASULUI MIZIL;		
B2	Intabulare, drept de PROPRIETATE, dobandit prin Construire, cota actuala 1/1 1) RADUCANU NICOLAE	A1.1

C. Partea III. SARCINI .

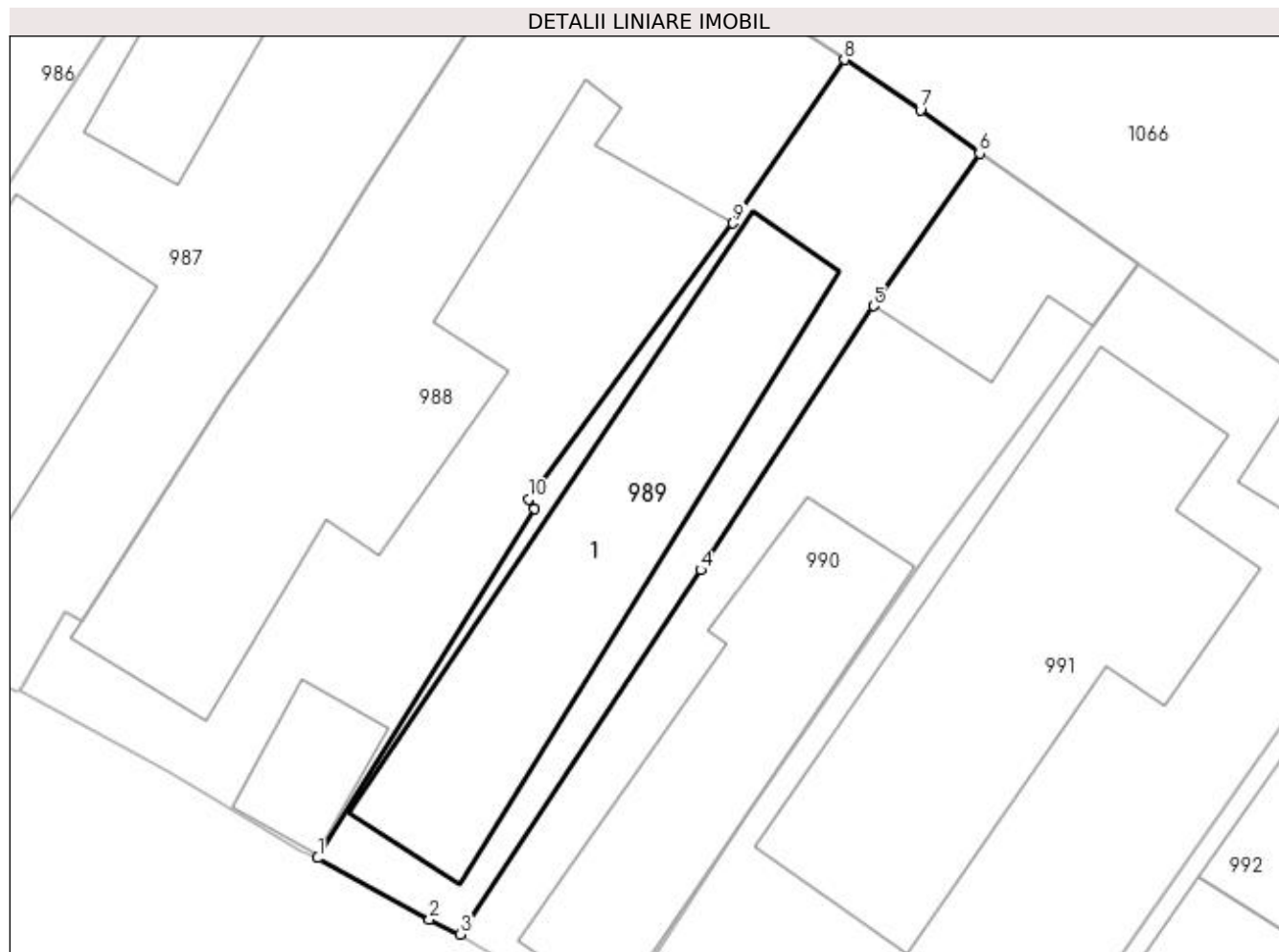
Inscrieri privind dezmembramintele dreptului de proprietate, drepturi reale de garanție și sarcini	Referințe
NU SUNT	

Anexa Nr. 1 La Partea I

Teren

Nr cadastral	Suprafața (mp)*	Observații / Referințe
	133	

* Suprafața este determinată în planul de proiecție Stereo 70.



Date referitoare la teren

Crt	Categorie folosință	Intra vilan	Suprafața (mp)	Tarla	Parcelă	Nr. topo	Observații / Referințe
1	curți construcții	DA	133	36	1289/1	-	

Date referitoare la construcții

Crt	Număr	Destinație construcție	Supraf. (mp)	Situație juridică	Observații / Referințe
A1.1		construcții de locuințe	71	Cu acte	Nr. niveluri:1; S. construita la sol:71 mp; LOCUINTA

Lungime Segmente

1) Valorile lungimilor segmentelor sunt obținute din proiecție în plan.

Punct început	X / Y	Punct sfârșit	X / Y	Lungime segment (** (m)
1	614.641,468 390.388,209	2	614.644,689 390.386,437	3.676
2	614.644,689 390.386,437	3	614.645,575 390.386,003	0.987
3	614.645,575 390.386,003	4	614.652,523 390.396,531	12.614
4	614.652,523 390.396,531	5	614.657,521 390.404,15	9.112

Punct început	X / Y	Punct sfârșit	X / Y	Lungime segment (** (m)
5	614.657,521 390.404,15	6	614.660,583 390.408,559	5.368
6	614.660,583 390.408,559	7	614.658,879 390.409,807	2.112
7	614.658,879 390.409,807	8	614.656,684 390.411,267	2.636
8	614.656,684 390.411,267	9	614.653,466 390.406,542	5.717
9	614.653,466 390.406,542	10	614.647,554 390.398,566	9.928
10	614.647,554 390.398,566	11	614.647,73 390.398,293	0.325
11	614.647,73 390.398,293	1	614.641,468 390.388,209	11.87

** Lungimile segmentelor sunt determinate în planul de proiecție Stereo 70 și sunt rotunjite la 1 milimetru.

*** Distanța dintre puncte este formată din segmente cumulate ce sunt mai mici decât valoarea 1 milimetru.

**DATE DESPRE IMOBILUL NR. 990**

Oficiul de Cadastru și Publicitate Imobiliară PRAHOVA
Biroul de Cadastru și Publicitate Imobiliară Ploiești

A. Partea I. Descrierea imobilului

TEREN Intravilan

Adresa: Loc. Mizil, Str Eroilor, Nr. 23, Jud. Prahova

Nr. Crt	Nr cadastral Nr. topografic	Suprafața* (mp)	Observații / Referințe
A1		141	Sector cadastral:37 Teren imprejmuit;

Construcții

Crt	Nr cadastral Nr. topografic	Adresa	Observații / Referințe
A1.1		Loc. Mizil, Str Eroilor, Nr. 23, Jud. Prahova	Nr. niveluri:1; S. construita la sol:53 mp; LOCUINTA
A1.2		Loc. Mizil, Str Eroilor, Nr. 23, Jud. Prahova	Nr. niveluri:1; S. construita la sol:25 mp; ANEXA

B. Partea II. Proprietari și acte

Inscrieri privitoare la dreptul de proprietate și alte drepturi reale		Referințe
/		
Act Normativ nr. 7, din 13/03/1996 emis de PARLAMENTUL ROMANIEI;		
B1	Inscrierea provizorie, drept de PROPRIETATE, dobandit prin Lege, cota actuala 1/1 1) ORASUL MIZIL, CIF:15562570, PROPRIETAR NEIDENTIFICAT	A1
Act Administrativ nr. 37978, din 01/11/2023 emis de PRIMARIA ORASULUI MIZIL;		
B2	Intabulare, drept de PROPRIETATE, dobandit prin Construire, cota actuala 1/1 1) AVRAM VASILE 2) LEPADATU ELENA	A1.1, A1.2

C. Partea III. SARCINI .

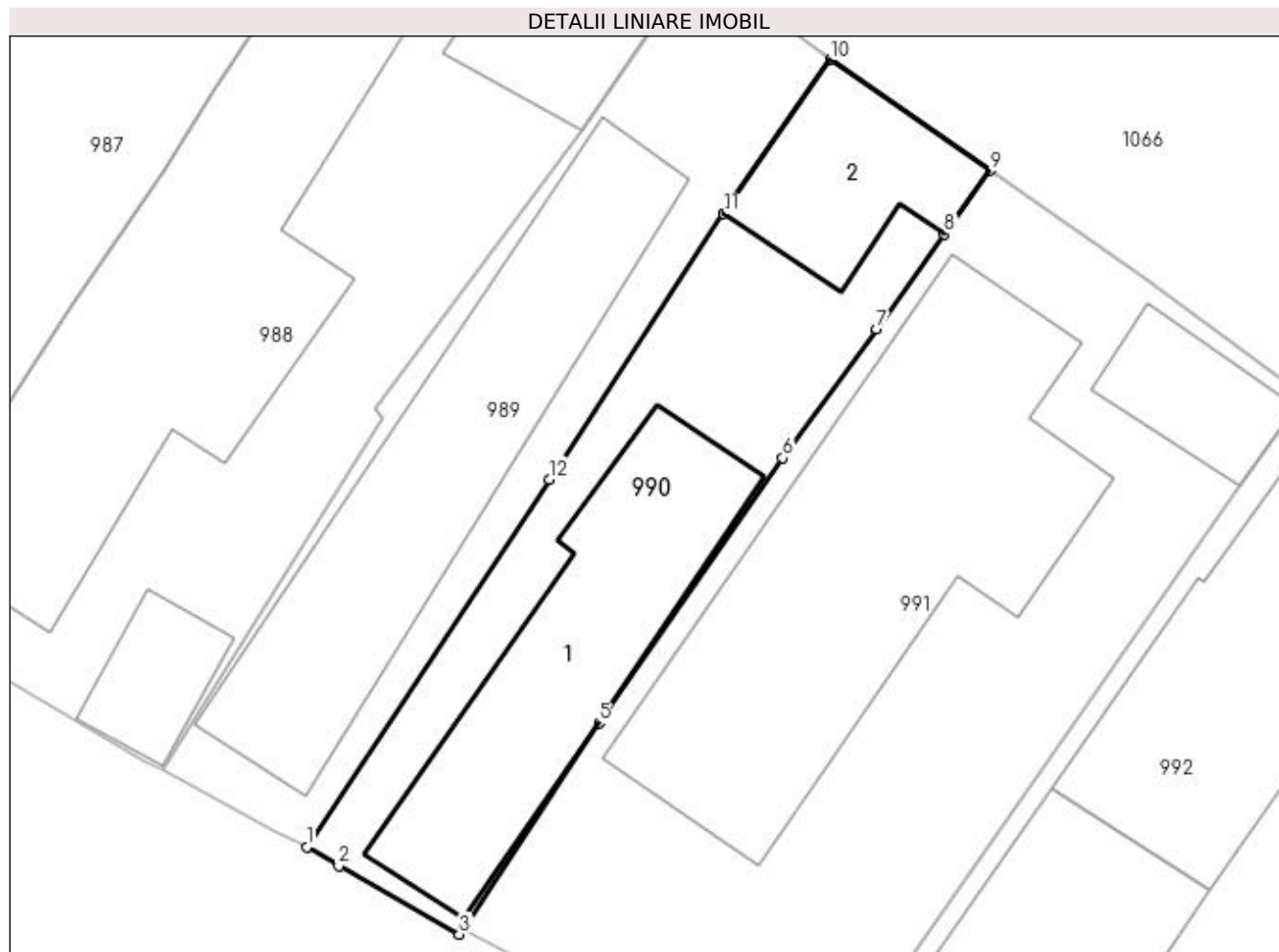
Inscrieri privind dezmembramintele dreptului de proprietate, drepturi reale de garanție și sarcini	Referințe
NU SUNT	

Anexa Nr. 1 La Partea I

Teren

Nr cadastral	Suprafața (mp)*	Observații / Referințe
	141	

* Suprafața este determinată în planul de proiecție Stereo 70.



Date referitoare la teren

Crt	Categorie folosință	Intra vilan	Suprafața (mp)	Tarla	Parcelă	Nr. topo	Observații / Referințe
1	curți constructii	DA	141	36	1290/1	-	

Date referitoare la construcții

Crt	Număr	Destinație construcție	Supraf. (mp)	Situație juridică	Observații / Referințe
A1.1		construcții de locuințe	53	Cu acte	Nr. niveluri:1; S. construita la sol:53 mp; LOCUINTA
A1.2		construcții anexa	25	Cu acte	Nr. niveluri:1; S. construita la sol:25 mp; ANEXA

Lungime Segmente

1) Valorile lungimilor segmentelor sunt obținute din proiecție în plan.

Punct început	X / Y	Punct sfârșit	X / Y	Lungime segment (** (m)
1	614.645,575 390.386,003	2	614.646,483 390.385,449	1.064
2	614.646,483 390.385,449	3	614.649,943 390.383,495	3.974
3	614.649,943 390.383,495	4	614.650,058 390.383,65	0.193

Punct început	X / Y	Punct sfârșit	X / Y	Lungime segment (** (m)
4	614.650,058 390.383,65	5	614.653,943 390.389,552	7.066
5	614.653,943 390.389,552	6	614.659,209 390.397,15	9.244
6	614.659,209 390.397,15	7	614.661,908 390.400,836	4.569
7	614.661,908 390.400,836	8	614.663,851 390.403,564	3.349
8	614.663,851 390.403,564	9	614.665,164 390.405,377	2.239
9	614.665,164 390.405,377	10	614.660,583 390.408,559	5.577
10	614.660,583 390.408,559	11	614.657,521 390.404,15	5.368
11	614.657,521 390.404,15	12	614.652,523 390.396,531	9.112
12	614.652,523 390.396,531	1	614.645,575 390.386,003	12.614

** Lungimile segmentelor sunt determinate în planul de proiecție Stereo 70 și sunt rotunjite la 1 milimetru.

*** Distanța dintre puncte este formată din segmente cumulate ce sunt mai mici decât valoarea 1 milimetru.

**DATE DESPRE IMOBILUL NR. 991**

Oficiul de Cadastru și Publicitate Imobiliară PRAHOVA
Biroul de Cadastru și Publicitate Imobiliară Ploiești

A. Partea I. Descrierea imobilului

TEREN Intravilan

Adresa: Loc. Mizil, Str Eroilor, Nr. 25, Jud. Prahova

Nr. Crt	Nr cadastral Nr. topografic	Suprafața* (mp)	Observații / Referințe
A1	22484	Din acte: 264 Masurata: 287	Sector cadastral:37 Teren imprejmuit;

Construcții

Crt	Nr cadastral Nr. topografic	Adresa	Observații / Referințe
A1.1	22484-C1	Loc. Mizil, Jud. Prahova	Nr. niveluri:1; S. construita la sol:103 mp; S. construita desfasurata:103 mp; parter, an construire 1951, Sdesfasurata= 103mp
A1.2	22484-C2	Loc. Mizil, Jud. Prahova	Nr. niveluri:1; S. construita la sol:15 mp; S. construita desfasurata:15 mp; parter, an construire 1951, Sdesfasurata= 15mp

B. Partea II. Proprietari și acte

Inscrieri privitoare la dreptul de proprietate și alte drepturi reale		Referințe
60158 / 05/07/2017		
Act Notarial nr. 66, din 16/09/2005 emis de NP STELIANA PROCOPIE (act notarial nr 4667 din 27.05.1985, emis de NOTARIATUL DE STAT JUDETEAN PRAHOVA;act administrativ nr 102 din 04.01.2006, emis de COMISIA JUDETEANA PRAHOVA;act administrativ nr 22213 din 04.07.2017, emis de PRIMARIA MIZIL);		
B1	Intabulare, drept de PROPRIETATE, dobandit prin Constituire, cota actuala 1/2 1) ION ELENA	A1
B2	Intabulare, drept de PROPRIETATE, dobandit prin Succesiune, cota actuala 1/8 1) ION ELENA	A1
B3	Intabulare, drept de PROPRIETATE, dobandit prin Succesiune, cota actuala 3/8 1) ION DANIEL	A1
B4	Intabulare, drept de PROPRIETATE, dobandit prin Conventie, cota actuala 1/2 1) ION ELENA	A1.1, A1.2
B5	Intabulare, drept de PROPRIETATE, dobandit prin Succesiune, cota actuala 1/8 1) ION ELENA	A1.1, A1.2
B6	Intabulare, drept de PROPRIETATE, dobandit prin Succesiune, cota actuala 3/8 1) ION DANIEL	A1.1, A1.2

C. Partea III. SARCINI .

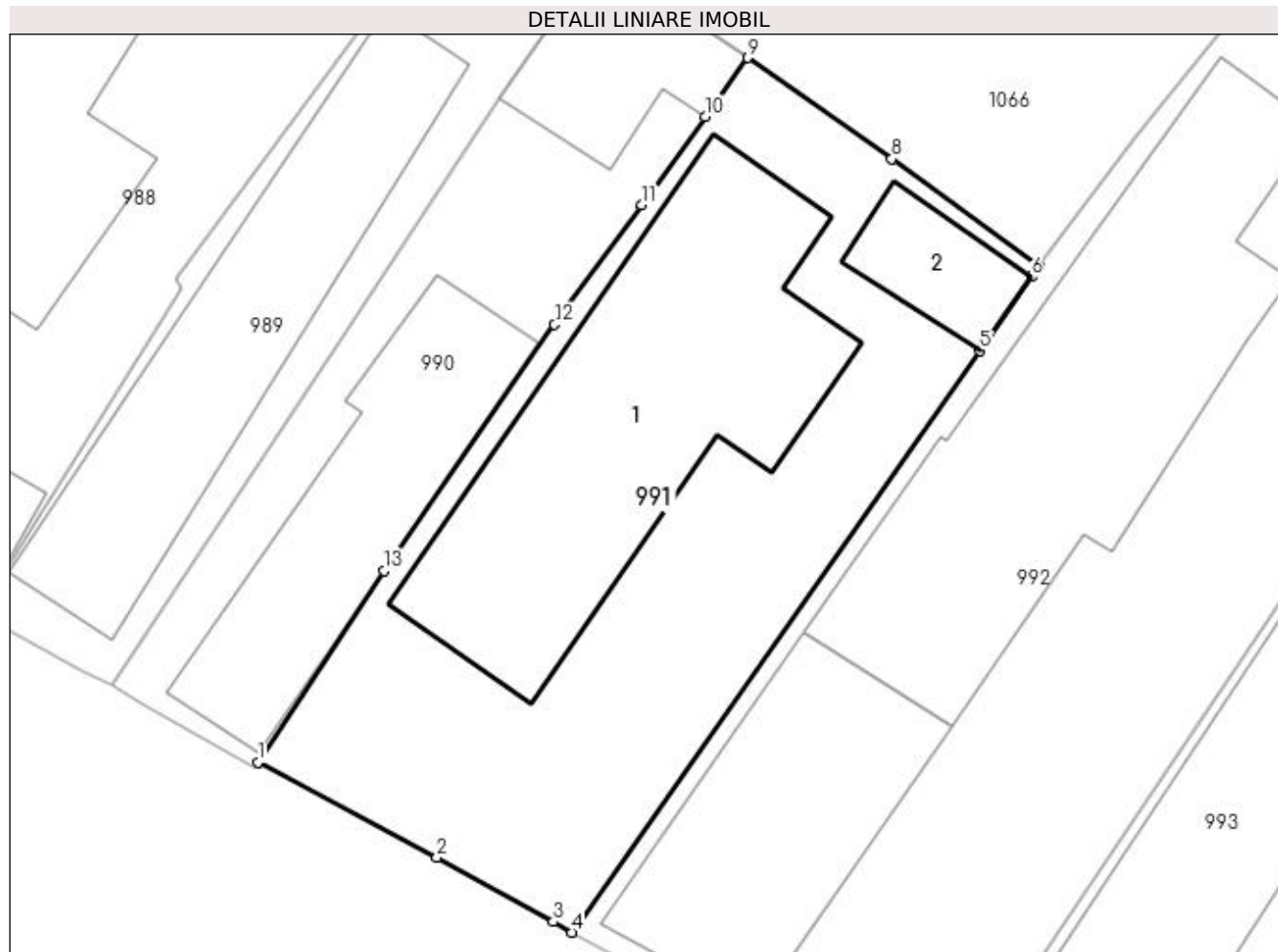
Inscrieri privind dezmembramintele dreptului de proprietate, drepturi reale de garanție și sarcini	Referințe
NU SUNT	

Anexa Nr. 1 La Partea I

Teren

Nr cadastral	Suprafața (mp)*	Observații / Referințe
22484	Din acte: 264 Masurata: 287	

* Suprafața este determinată în planul de proiecție Stereo 70.



Date referitoare la teren

Crt	Categorie folosință	Intra vilan	Suprafața (mp)	Tarla	Parcelă	Nr. topo	Observații / Referințe
1	curți constructii	DA	287	36	1291/1	-	

Date referitoare la construcții

Crt	Număr	Destinație construcție	Supraf. (mp)	Situație juridică	Observații / Referințe
A1.1	22484-C1	construcții de locuințe	103	Cu acte	Nr. niveluri:1; S. construita la sol:103 mp; S. construita desfasurata:103 mp; parter, an construire 1951, Sdesfasurata= 103mp
A1.2	22484-C2	construcții anexa	15	Cu acte	Nr. niveluri:1; S. construita la sol:15 mp; S. construita desfasurata:15 mp; parter, an construire 1951, Sdesfasurata= 15mp

Lungime Segmente

1) Valorile lungimilor segmentelor sunt obținute din proiecție în plan.

Punct început	X / Y	Punct sfârșit	X / Y	Lungime segment (** (m)
1	614.650,058 390.383,65	2	614.655,578 390.380,723	6.248
2	614.655,578 390.380,723	3	614.659,173 390.378,731	4.11

Punct început	X / Y	Punct sfârșit	X / Y	Lungime segment (** (m)
3	614.659,173 390.378,731	4	614.659,739 390.378,4	0.656
4	614.659,739 390.378,4	5	614.672,322 390.396,35	21.921
5	614.672,322 390.396,35	6	614.673,917 390.398,621	2.775
6	614.673,917 390.398,621	7	614.674,164 390.398,962	0.421
7	614.674,164 390.398,962	8	614.669,615 390.402,259	5.618
8	614.669,615 390.402,259	9	614.665,164 390.405,377	5.434
9	614.665,164 390.405,377	10	614.663,851 390.403,564	2.239
10	614.663,851 390.403,564	11	614.661,908 390.400,836	3.349
11	614.661,908 390.400,836	12	614.659,209 390.397,15	4.569
12	614.659,209 390.397,15	13	614.653,943 390.389,552	9.244
13	614.653,943 390.389,552	1	614.650,058 390.383,65	7.066

** Lungimile segmentelor sunt determinate în planul de proiecție Stereo 70 și sunt rotunjite la 1 milimetru.

*** Distanța dintre puncte este formată din segmente cumulate ce sunt mai mici decât valoarea 1 milimetru.

**DATE DESPRE IMOBILUL NR. 992**

Oficiul de Cadastru și Publicitate Imobiliară PRAHOVA
Biroul de Cadastru și Publicitate Imobiliară Ploiești

A. Partea I. Descrierea imobilului

TEREN Intravilan

Nr. CF vechi:2785

Nr. cadastral vechi:10101

Adresa: Loc. Mizil, Str Eroilor, Jud. Prahova

Nr. Crt	Nr cadastral Nr. topografic	Suprafața* (mp)	Observații / Referințe
A1	20260	Din acte: 905 Masurata: 912	Sector cadastral:37 Teren imprejmuit;

Construcții

Crt	Nr cadastral Nr. topografic	Adresa	Observații / Referințe
A1.1	20260-C1	Loc. Mizil, Jud. Prahova	Nr. niveluri:1; S. construita la sol:58 mp; LOCUINTA
A1.2	20260-C2	Loc. Mizil, Jud. Prahova	Nr. niveluri:1; S. construita la sol:115 mp; LOCUINTA

B. Partea II. Proprietari și acte

Inscrieri privitoare la dreptul de proprietate și alte drepturi reale		Referințe
46359 / 27/08/2007		
Hotarare Judecatoreasca nr. 2440, din 16/12/1982 emis de NS PRAHOVA (sentinta civila nr.11825/08.11.1992 emis de JUDECATORIA PLOIESTI;certificat mostenitor nr.129/25.08.2006 emis de NP ION HURDUC;);		
B1	Intabulare, drept de PROPRIETATE, dobandit prin Conventie, cota actuala 905/405 1) BOROVINA STEFAN 2) BOROVINA ILEANA	A1, A1.2
66294 / 19/11/2007		
Hotarare Judecatoreasca nr. 3292, din 13/11/2007 emis de NP STELIANA PROCOPIE;		
B4	Intabulare, drept de PROPRIETATEcumparare ca bun propriu, dobandit prin Construire, cota actuala 905/500 1) BOROVINA CRISTIAN	A1, A1.1

C. Partea III. SARCINI .

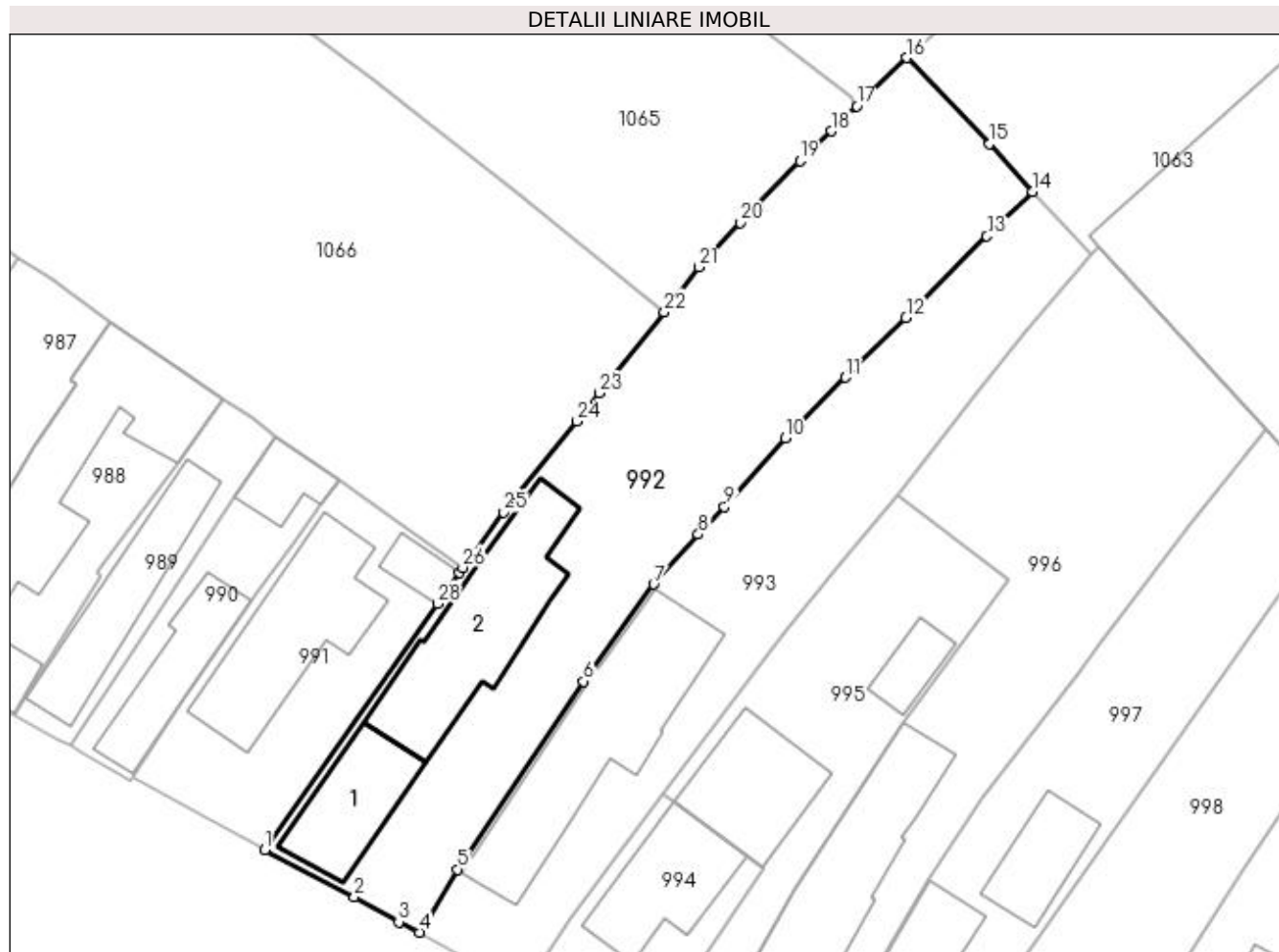
Inscrieri privind dezmembramintele dreptului de proprietate, drepturi reale de garanție și sarcini	Referințe
NU SUNT	

Anexa Nr. 1 La Partea I

Teren

Nr cadastral	Suprafața (mp)*	Observații / Referințe
20260	Din acte: 905 Masurata: 912	

* Suprafața este determinată în planul de proiecție Stereo 70.



Date referitoare la teren

Crt	Categorie folosință	Intravilan	Suprafața (mp)	Tarla	Parcelă	Nr. topo	Observații / Referințe
1	curți construcții	DA	391	36	1292/1 CC, 1293/1 A	-	
2	arabil	DA	521	36	1292/1 CC, 1293/1 A	-	

Date referitoare la construcții

Crt	Număr	Destinație construcție	Supraf. (mp)	Situație juridică	Observații / Referințe
A1.1	20260-C1	construcții de locuințe	58	Cu acte	Nr. niveluri:1; S. construita la sol:58 mp; LOCUINTA
A1.2	20260-C2	construcții de locuințe	115	Cu acte	Nr. niveluri:1; S. construita la sol:115 mp; LOCUINTA

Lungime Segmente

1) Valorile lungimilor segmentelor sunt obținute din proiecție în plan.

Punct început	X / Y	Punct sfârșit	X / Y	Lungime segment (** (m)
1	614.659,739 390.378,4	2	614.666,27 390.374,959	7.382

Punct început	X / Y	Punct sfârșit	X / Y	Lungime segment (** (m)
2	614.666,27 390.374,959	3	614.669,499 390.373,152	3.7

Punct început	X / Y	Punct sfârșit	X / Y	Lungime segment (** (m)
3	614.669,499 390.373,152	4	614.671,003 390.372,388	1.687
5	614.673,77 390.376,984	6	614.682,974 390.390,681	16.502
7	614.688,087 390.397,76	8	614.691,326 390.401,395	4.869
9	614.693,225 390.403,414	10	614.697,655 390.408,399	6.669
11	614.702,042 390.412,833	12	614.706,47 390.417,163	6.193
13	614.712,354 390.423,119	14	614.715,683 390.426,371	4.654
15	614.712,547 390.429,849	16	614.706,528 390.436,111	8.686
17	614.702,863 390.432,606	18	614.701,021 390.430,765	2.604
19	614.698,738 390.428,592	20	614.694,397 390.424,098	6.248
21	614.691,354 390.420,851	22	614.688,856 390.417,592	4.106
23	614.684,096 390.411,685	24	614.682,495 390.409,629	2.606
25	614.677,161 390.402,991	26	614.674,164 390.398,962	5.021
27	614.673,917 390.398,621	28	614.672,322 390.396,35	2.775

Punct început	X / Y	Punct sfârșit	X / Y	Lungime segment (** (m)
4	614.671,003 390.372,388	5	614.673,77 390.376,984	5.365
6	614.682,974 390.390,681	7	614.688,087 390.397,76	8.732
8	614.691,326 390.401,395	9	614.693,225 390.403,414	2.771
10	614.697,655 390.408,399	11	614.702,042 390.412,833	6.237
12	614.706,47 390.417,163	13	614.712,354 390.423,119	8.372
14	614.715,683 390.426,371	15	614.712,547 390.429,849	4.683
16	614.706,528 390.436,111	17	614.702,863 390.432,606	5.071
18	614.701,021 390.430,765	19	614.698,738 390.428,592	3.152
20	614.694,397 390.424,098	21	614.691,354 390.420,851	4.45
22	614.688,856 390.417,592	23	614.684,096 390.411,685	7.586
24	614.682,495 390.409,629	25	614.677,161 390.402,991	8.516
26	614.674,164 390.398,962	27	614.673,917 390.398,621	0.421
28	614.672,322 390.396,35	1	614.659,739 390.378,4	21.921

** Lungimile segmentelor sunt determinate în planul de proiecție Stereo 70 și sunt rotunjite la 1 milimetru.

*** Distanța dintre puncte este formată din segmente cumulate ce sunt mai mici decât valoarea 1 milimetru.

**DATE DESPRE IMOBILUL NR. 993**

Oficiul de Cadastru și Publicitate Imobiliară PRAHOVA
Biroul de Cadastru și Publicitate Imobiliară Ploiești

A. Partea I. Descrierea imobilului

TEREN Intravilan

Adresa: Loc. Mizil, Str Eroilor, Nr. 29, Jud. Prahova

Nr. Crt	Nr cadastral Nr. topografic	Suprafața* (mp)	Observații / Referințe
A1		594	Sector cadastral:37 Teren imprejmuit;

Construcții

Crt	Nr cadastral Nr. topografic	Adresa	Observații / Referințe
A1.1		Loc. Mizil, Str Eroilor, Nr. 29, Jud. Prahova	Nr. niveluri:1; S. construita la sol:135 mp; LOCUINTA

B. Partea II. Proprietari și acte

Inscrieri privitoare la dreptul de proprietate și alte drepturi reale		Referințe
/		
Act Normativ nr. 7, din 13/03/1996 emis de PARLAMENTUL ROMANIEI;		
B1	Inscrierea provizorie, drept de PROPRIETATE, dobandit prin Lege, cota actuala 1/1 1) ORASUL MIZIL, CIF:15562570, PROPRIETAR NEIDENTIFICAT	A1
Act Administrativ nr. 37979, din 01/11/2023 emis de PRIMARIA ORASULUI MIZIL;		
B2	Intabulare, drept de PROPRIETATE, dobandit prin Construire, cota actuala 1/1 1) RADUCANU MARIAN	A1.1

C. Partea III. SARCINI .

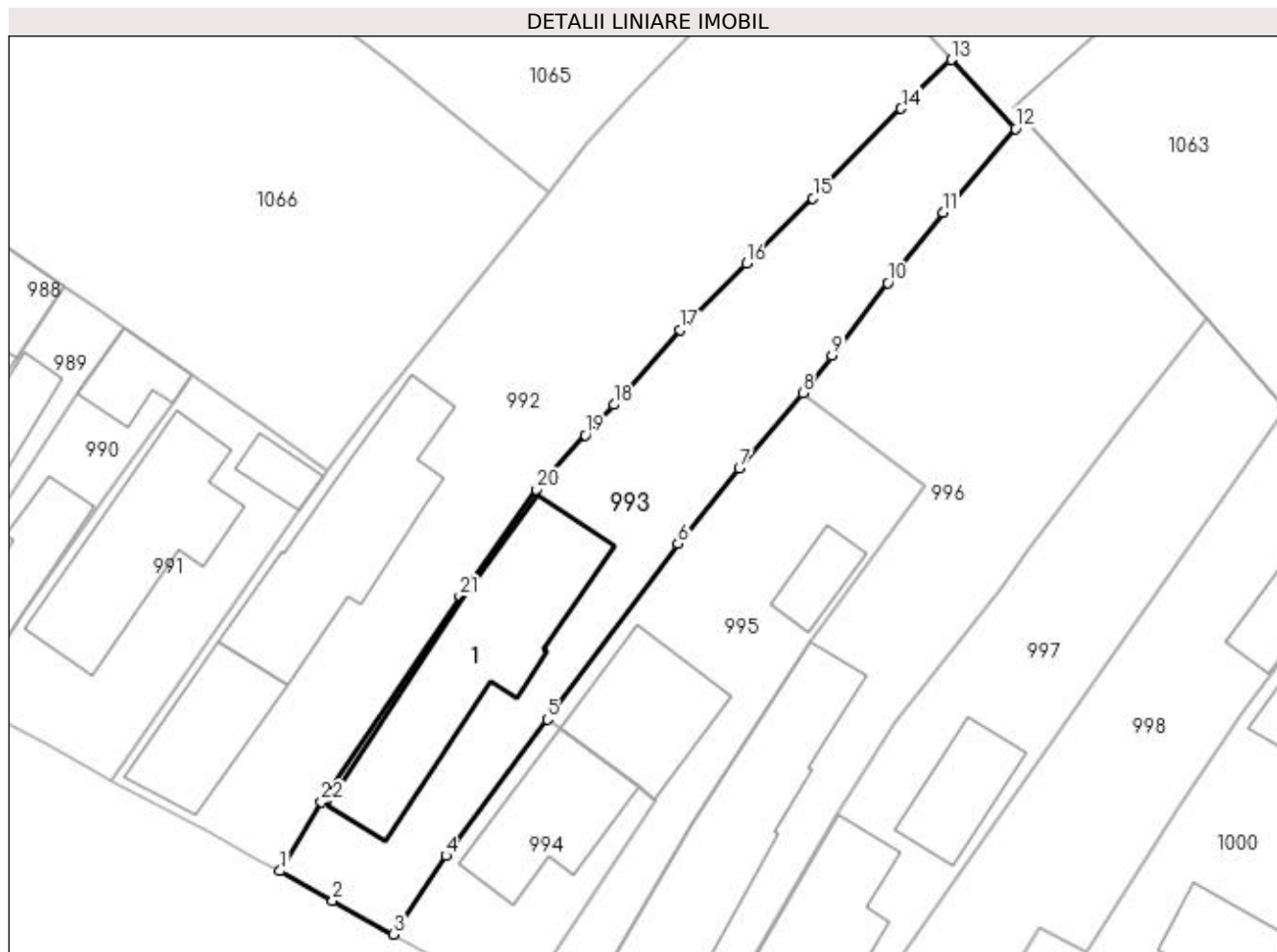
Inscrieri privind dezmembramintele dreptului de proprietate, drepturi reale de garanție și sarcini	Referințe
NU SUNT	

Anexa Nr. 1 La Partea I

Teren

Nr cadastral	Suprafața (mp)*	Observații / Referințe
	594	

* Suprafața este determinată în planul de proiecție Stereo 70.



Date referitoare la teren

Crt	Categorie folosință	Intra vilan	Suprafața (mp)	Tarla	Parcelă	Nr. topo	Observații / Referințe
1	curți constructii	DA	594	36	1295/1, 1294/1	-	

Date referitoare la construcții

Crt	Număr	Destinație construcție	Supraf. (mp)	Situație juridică	Observații / Referințe
A1.1		construcții de locuințe	135	Cu acte	Nr. niveluri:1; S. construita la sol:135 mp; LOCUINTA

Lungime Segmente

1) Valorile lungimilor segmentelor sunt obținute din proiecție în plan.

Punct început	X / Y	Punct sfârșit	X / Y	Lungime segment (** (m)
1	614.671,003 390.372,388	2	614.674,508 390.370,397	4.031
3	614.678,559 390.368,17	4	614.682,045 390.373,407	6.291
5	614.688,8 390.382,469	6	614.697,484 390.394,167	14.569
7	614.701,567 390.399,193	8	614.705,802 390.404,197	6.556

Punct început	X / Y	Punct sfârșit	X / Y	Lungime segment (** (m)
2	614.674,508 390.370,397	3	614.678,559 390.368,17	4.623
4	614.682,045 390.373,407	5	614.688,8 390.382,469	11.303
6	614.697,484 390.394,167	7	614.701,567 390.399,193	6.475
8	614.705,802 390.404,197	9	614.707,74 390.406,682	3.151

Punct început	X / Y	Punct sfârșit	X / Y	Lungime segment (** (m)
9	614.707,74 390.406,682	10	614.711,46 390.411,527	6.108
11	614.715,132 390.416,211	12	614.719,946 390.421,794	7.372
13	614.715,683 390.426,371	14	614.712,354 390.423,119	4.654
15	614.706,47 390.417,163	16	614.702,042 390.412,833	6.193
17	614.697,655 390.408,399	18	614.693,225 390.403,414	6.669
19	614.691,326 390.401,395	20	614.688,087 390.397,76	4.869
21	614.682,974 390.390,681	22	614.673,77 390.376,984	16.502

Punct început	X / Y	Punct sfârșit	X / Y	Lungime segment (** (m)
10	614.711,46 390.411,527	11	614.715,132 390.416,211	5.952
12	614.719,946 390.421,794	13	614.715,683 390.426,371	6.255
14	614.712,354 390.423,119	15	614.706,47 390.417,163	8.372
16	614.702,042 390.412,833	17	614.697,655 390.408,399	6.237
18	614.693,225 390.403,414	19	614.691,326 390.401,395	2.771
20	614.688,087 390.397,76	21	614.682,974 390.390,681	8.732
22	614.673,77 390.376,984	1	614.671,003 390.372,388	5.365

** Lungimile segmentelor sunt determinate în planul de proiecție Stereo 70 și sunt rotunjite la 1 milimetru.

*** Distanța dintre puncte este formată din segmente cumulate ce sunt mai mici decât valoarea 1 milimetru.

**DATE DESPRE IMOBILUL NR. 994**

Oficiul de Cadastru și Publicitate Imobiliară PRAHOVA
Biroul de Cadastru și Publicitate Imobiliară Ploiești

A. Partea I. Descrierea imobilului

TEREN Intravilan

Adresa: Loc. Mizil, Str Eroilor, Nr. 31, Jud. Prahova

Nr. Crt	Nr cadastral Nr. topografic	Suprafața* (mp)	Observații / Referințe
A1	23581	Din acte: 157 Masurata: 159	Sector cadastral:37 Teren imprejmuit;

Construcții

Crt	Nr cadastral Nr. topografic	Adresa	Observații / Referințe
A1.1	23581-C1	Loc. Mizil, Jud. Prahova	Nr. niveluri:1; S. construita la sol:65 mp; S. construita desfasurata:65 mp; an constr.1985,parter, Sconstr desfas=65mp

B. Partea II. Proprietari și acte

Inscrieri privitoare la dreptul de proprietate și alte drepturi reale		Referințe
23837 / 22/02/2022		
Act Notarial nr. 2866, din 17/03/1983 emis de NOTARIATUL DE STAT JUDETEAN PRAHOVA (act administrativ nr 13933 din 02.02.2022, emis de PRIMARIA MIZIL;act administrativ nr 14191 din 27.01.2022, emis de PRIMARIA MIZIL;act administrativ nr 326 din 10.11.2021, emis de INSTITUTIA PREFECTULUI PRAHOVA);		
B1	Intabulare, drept de PROPRIETATE, dobandit prin Lege, cota actuala 1/1 1) FRIGESCU ION 2) FRIGESCU IULIANA	A1
B2	Intabulare, drept de PROPRIETATE, dobandit prin Conventie, cota actuala 1/1 1) FRIGESCU ION 2) FRIGESCU IULIANA	A1.1

C. Partea III. SARCINI .

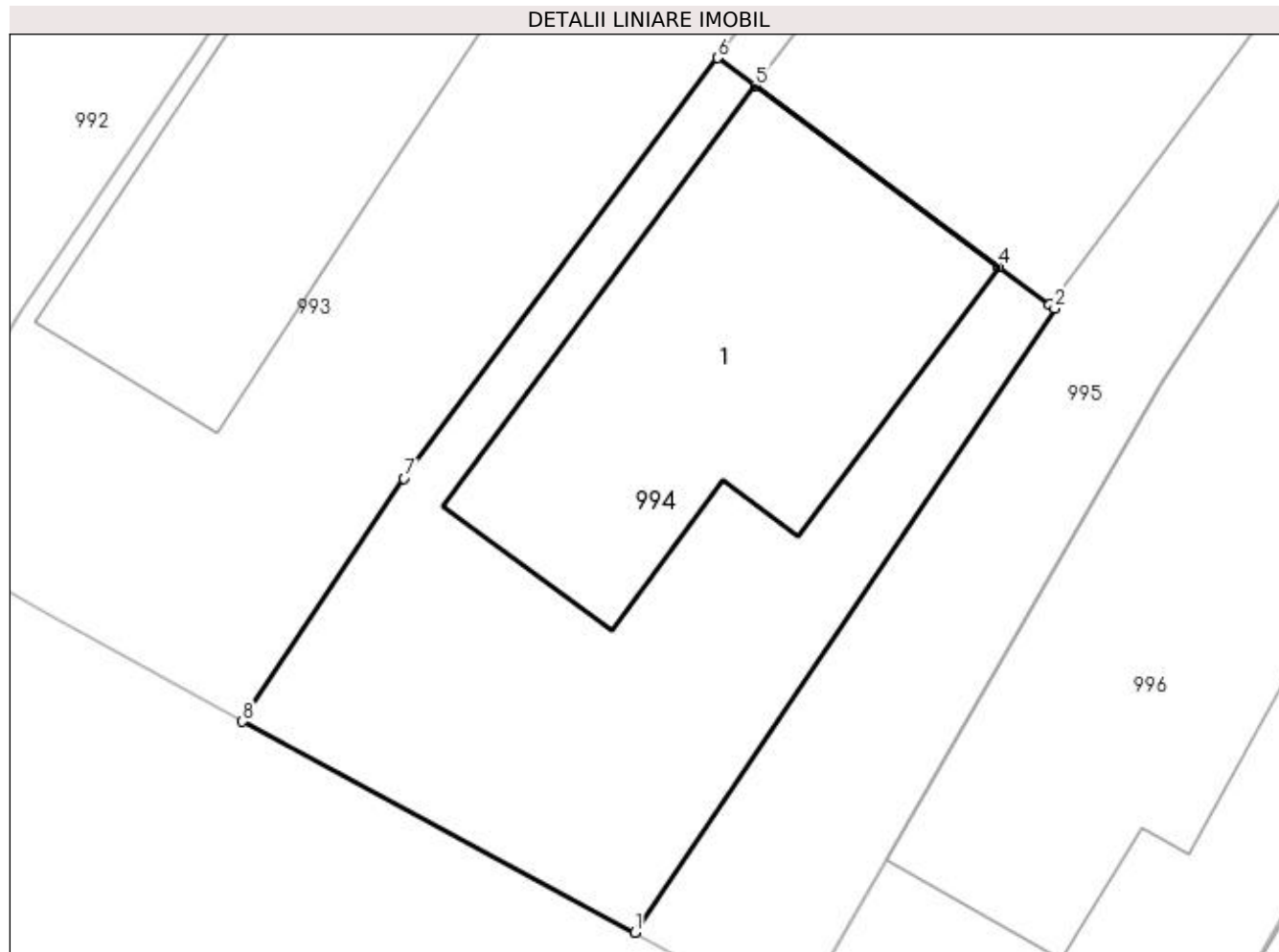
Inscrieri privind dezmembramintele dreptului de proprietate, drepturi reale de garanție și sarcini	Referințe
NU SUNT	

Anexa Nr. 1 La Partea I

Teren

Nr cadastral	Suprafața (mp)*	Observații / Referințe
23581	Din acte: 157 Masurata: 159	

* Suprafața este determinată în planul de proiecție Stereo 70.



Date referitoare la teren

Crt	Categorie folosință	Intra vilan	Suprafața (mp)	Tarla	Parcelă	Nr. topo	Observații / Referințe
1	curți constructii	DA	159	36	1296/1	-	

Date referitoare la construcții

Crt	Număr	Destinație construcție	Supraf. (mp)	Situație juridică	Observații / Referințe
A1.1	23581-C1	construcții de locuințe	65	Cu acte	Nr. niveluri:1; S. construita la sol:65 mp; S. construita desfasurata:65 mp; an constr.1985, parter, Sconstr desfas=65mp

Lungime Segmente

1) Valorile lungimilor segmentelor sunt obținute din proiecție în plan.

Punct început	X / Y	Punct sfârșit	X / Y	Lungime segment (** (m)
1	614.687,012 390.363,626	2	614.696,067 390.377,069	16.208
2	614.696,067 390.377,069	3	614.695,952 390.377,155	0.144
3	614.695,952 390.377,155	4	614.694,86 390.377,966	1.36

Punct început	X / Y	Punct sfârșit	X / Y	Lungime segment (** (m)
4	614.694,86 390.377,966	5	614.689,619 390.381,861	6.53
5	614.689,619 390.381,861	6	614.688,8 390.382,469	1.019
6	614.688,8 390.382,469	7	614.682,045 390.373,407	11.303
7	614.682,045 390.373,407	8	614.678,559 390.368,17	6.291
8	614.678,559 390.368,17	1	614.687,012 390.363,626	9.598

** Lungimile segmentelor sunt determinate în planul de proiecție Stereo 70 și sunt rotunjite la 1 milimetru.

*** Distanța dintre puncte este formată din segmente cumulate ce sunt mai mici decât valoarea 1 milimetru.

**DATE DESPRE IMOBILUL NR. 995**

Oficiul de Cadastru și Publicitate Imobiliară PRAHOVA
Biroul de Cadastru și Publicitate Imobiliară Ploiești

A. Partea I. Descrierea imobilului

TEREN Intravilan

Adresa: Loc. Mizil, Str Eroilor, Nr. 31, Jud. Prahova

Nr. Crt	Nr cadastral Nr. topografic	Suprafața* (mp)	Observații / Referințe
A1	23636	Din acte: 355 Masurata: 357	Sector cadastral:37 Teren imprejmuit;

Construcții

Crt	Nr cadastral Nr. topografic	Adresa	Observații / Referințe
A1.1	23636-C1	Loc. Mizil, Jud. Prahova	Nr. niveluri:1; S. construita la sol:68 mp; S. construita desfasurata:68 mp; an constr.1983,parter, Sconstr desfas=68mp
A1.2	23636-C2	Loc. Mizil, Jud. Prahova	Nr. niveluri:1; S. construita la sol:21 mp; S. construita desfasurata:21 mp; an constr.1983,parter, Sconstr desfas=21mp

B. Partea II. Proprietari și acte

Inscrieri privitoare la dreptul de proprietate și alte drepturi reale		Referințe
53661 / 19/04/2022		
Act Administrativ nr. 85, din 11/03/2022 emis de INSTITUTIA PREFECTULUI PRAHOVA (act notarial nr 12 din 10.02.2022, emis de NP BURTICA ADELA;act administrativ nr 19820 din 18.04.2022, emis de PRIMARIA MIZIL; act notarial nr 126 din 12.08.2021, emis de NP BURTICA ADELA);		
B1	Intabulare, drept de PROPRIETATE, dobandit prin Lege, cota actuala 1/1 1) FRIGESCU IONELA-ANCUTA	A1
B2	Intabulare, drept de PROPRIETATE, dobandit prin Succesiune, cota actuala 1/1 1) FRIGESCU IONELA-ANCUTA	A1.1, A1.2

C. Partea III. SARCINI .

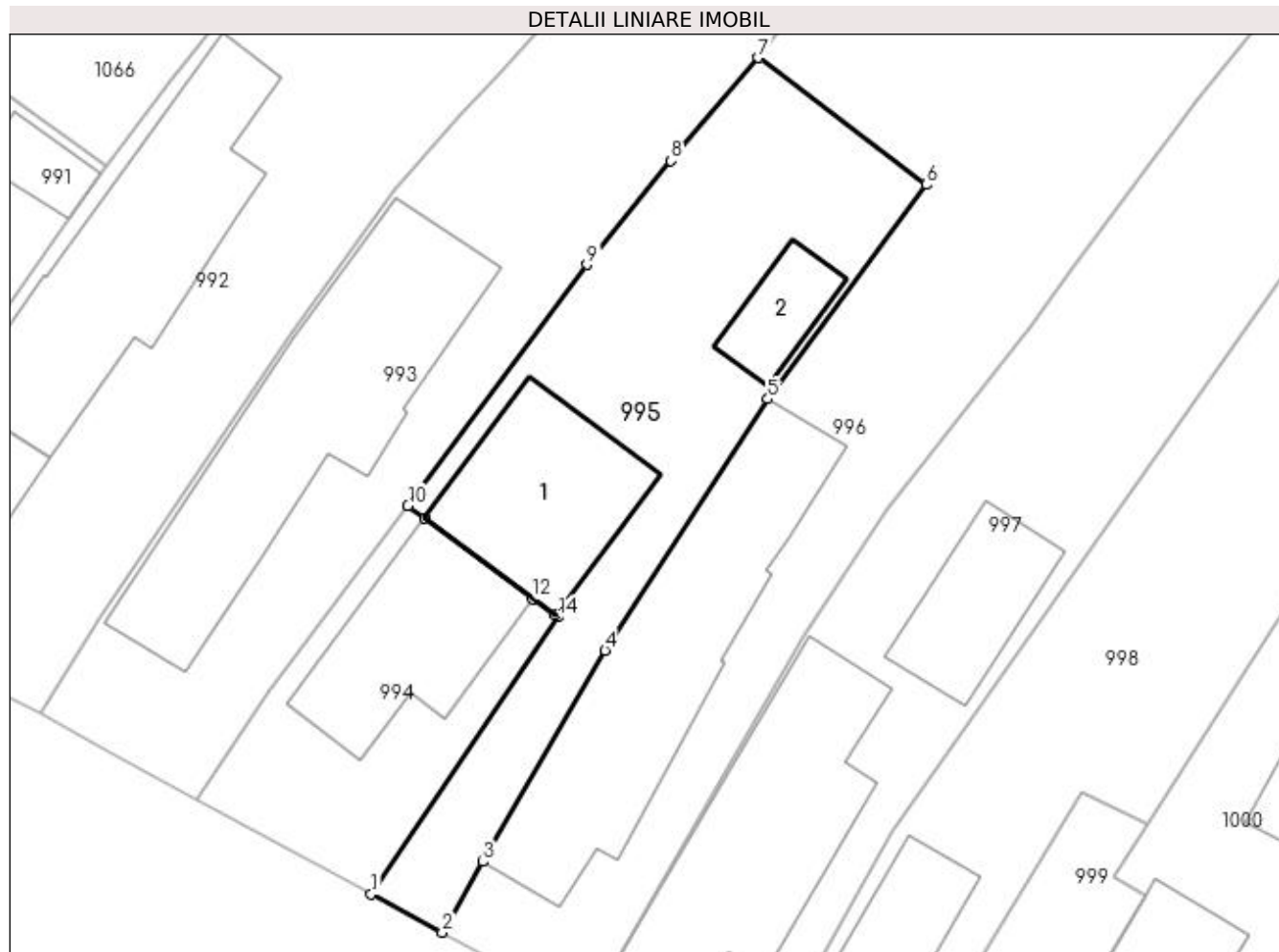
Inscrieri privind dezmembramintele dreptului de proprietate, drepturi reale de garanție și sarcini	Referințe
NU SUNT	

Anexa Nr. 1 La Partea I

Teren

Nr cadastral	Suprafața (mp)*	Observații / Referințe
23636	Din acte: 355 Masurata: 357	

* Suprafața este determinată în planul de proiecție Stereo 70.



Date referitoare la teren

Crt	Categorie folosință	Intra vilan	Suprafața (mp)	Tarla	Parcelă	Nr. topo	Observații / Referințe
1	curți constructii	DA	357	36	1296/1	-	

Date referitoare la construcții

Crt	Număr	Destinație construcție	Supraf. (mp)	Situație juridică	Observații / Referințe
A1.1	23636-C1	construcții de locuințe	68	Cu acte	Nr. niveluri:1; S. construita la sol:68 mp; S. construita desfasurata:68 mp; an constr.1983, parter, Sconstr desfas=68mp
A1.2	23636-C2	construcții anexa	21	Cu acte	Nr. niveluri:1; S. construita la sol:21 mp; S. construita desfasurata:21 mp; an constr.1983, parter, Sconstr desfas=21mp

Lungime Segmente

1) Valorile lungimilor segmentelor sunt obținute din proiecție în plan.

Punct început	X / Y	Punct sfârșit	X / Y	Lungime segment (** (m)
1	614.687,012 390.363,626	2	614.690,464 390.361,77	3.919
2	614.690,464 390.361,77	3	614.692,445 390.365,204	3.964

Punct început	X / Y	Punct sfârșit	X / Y	Lungime segment (** (m)
3	614.692,445 390.365,204	4	614.698,355 390.375,446	11.825
4	614.698,355 390.375,446	5	614.706,262 390.387,637	14.531
5	614.706,262 390.387,637	6	614.713,937 390.398,046	12.933
6	614.713,937 390.398,046	7	614.705,802 390.404,197	10.198
7	614.705,802 390.404,197	8	614.701,567 390.399,193	6.556
8	614.701,567 390.399,193	9	614.697,484 390.394,167	6.475
9	614.697,484 390.394,167	10	614.688,8 390.382,469	14.569
10	614.688,8 390.382,469	11	614.689,619 390.381,861	1.019
11	614.689,619 390.381,861	12	614.694,86 390.377,966	6.53
12	614.694,86 390.377,966	13	614.695,952 390.377,155	1.36
13	614.695,952 390.377,155	14	614.696,067 390.377,069	0.144
14	614.696,067 390.377,069	1	614.687,012 390.363,626	16.208

** Lungimile segmentelor sunt determinate în planul de proiecție Stereo 70 și sunt rotunjite la 1 milimetru.

*** Distanța dintre puncte este formată din segmente cumulate ce sunt mai mici decât valoarea 1 milimetru.

**DATE DESPRE IMOBILUL NR. 996**

Oficiul de Cadastru și Publicitate Imobiliară PRAHOVA
Biroul de Cadastru și Publicitate Imobiliară Ploiești

A. Partea I. Descrierea imobilului

TEREN Intravilan

Adresa: Loc. Mizil, Str Eroilor, Nr. 33, Jud. Prahova

Nr. Crt	Nr cadastral Nr. topografic	Suprafața* (mp)	Observații / Referințe
A1		732	Sector cadastral:37 Teren imprejmuit;

Construcții

Crt	Nr cadastral Nr. topografic	Adresa	Observații / Referințe
A1.1		Loc. Mizil, Str Eroilor, Nr. 33, Jud. Prahova	Nr. niveluri:1; S. construita la sol:130 mp; LOCUINTA

B. Partea II. Proprietari și acte

Inscrieri privitoare la dreptul de proprietate și alte drepturi reale		Referințe
/		
Act Normativ nr. 7, din 13/03/1996 emis de PARLAMENTUL ROMANIEI;		
B1	Inscrierea provizorie, drept de PROPRIETATE, dobandit prin Lege, cota actuala 1/1 1) ORASUL MIZIL, CIF:15562570, PROPRIETAR NEIDENTIFICAT	A1
Act Administrativ nr. 37980, din 01/11/2023 emis de PRIMARIA ORASULUI MIZIL;		
B2	Intabulare, drept de PROPRIETATE, dobandit prin Construire, cota actuala 1/1 1) LAZAR AURICA 2) LAZAR ELENA	A1.1

C. Partea III. SARCINI .

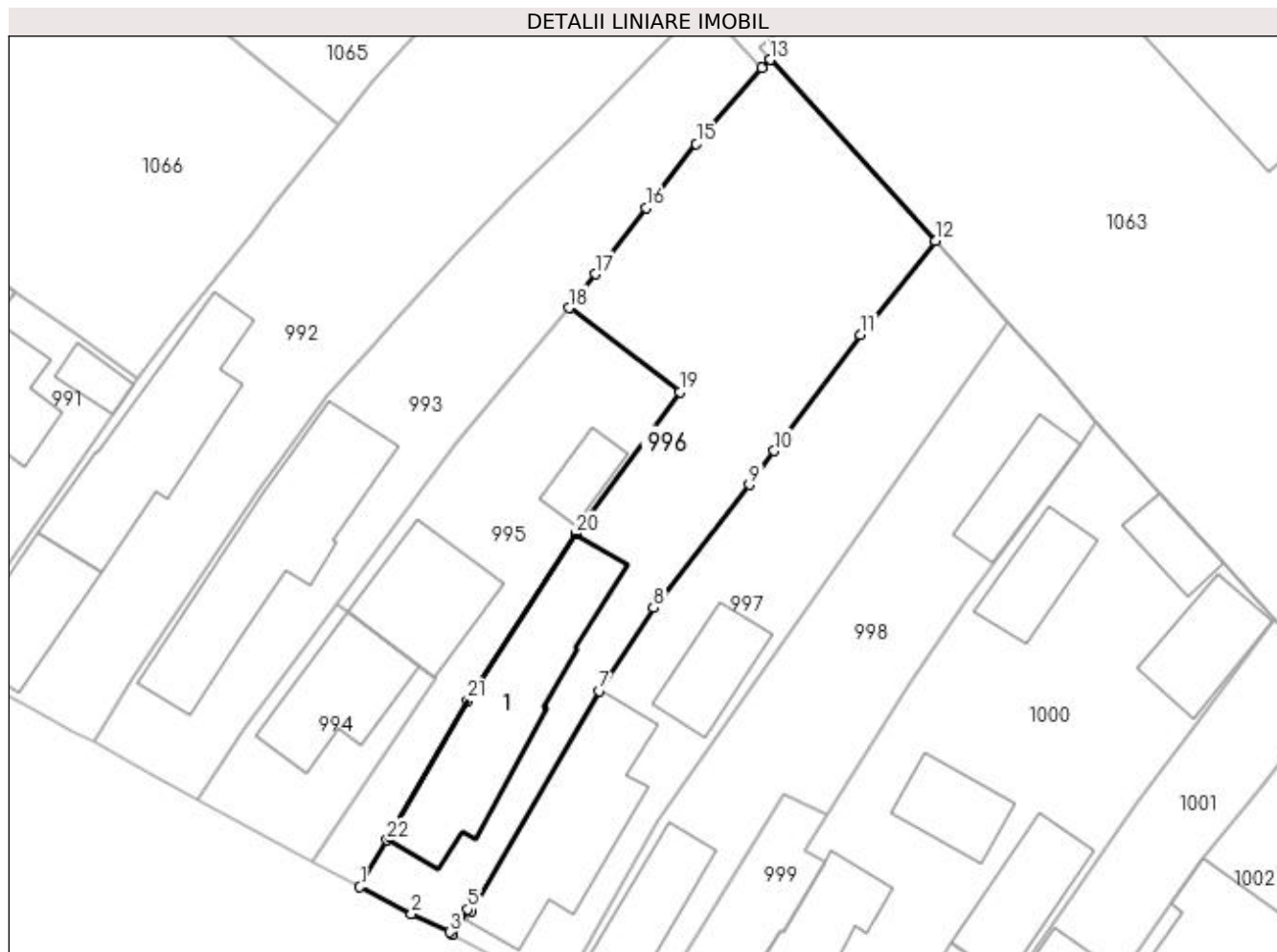
Inscrieri privind dezmembramintele dreptului de proprietate, drepturi reale de garanție și sarcini	Referințe
NU SUNT	

Anexa Nr. 1 La Partea I

Teren

Nr cadastral	Suprafața (mp)*	Observații / Referințe
	732	

* Suprafața este determinată în planul de proiecție Stereo 70.



Date referitoare la teren

Crt	Categorie folosință	Intra vilan	Suprafața (mp)	Tarla	Parcelă	Nr. topo	Observații / Referințe
1	curți constructii	DA	250	36	1299/1	-	
2	arabil	DA	482	36	1298/1	-	

Date referitoare la construcții

Crt	Număr	Destinație construcție	Supraf. (mp)	Situație juridică	Observații / Referințe
A1.1		construcții de locuințe	130	Cu acte	Nr. niveluri:1; S. construita la sol:130 mp; LOCUINTA

Lungime Segmente

1) Valorile lungimilor segmentelor sunt obținute din proiecție în plan.

Punct început	X / Y	Punct sfârșit	X / Y	Lungime segment (** (m)	Punct început	X / Y	Punct sfârșit	X / Y	Lungime segment (** (m)
1	614.690,464 390.361,77	2	614.694,247 390.359,77	4.279	2	614.694,247 390.359,77	3	614.697,059 390.358,449	3.107
3	614.697,059 390.358,449	4	614.697,266 390.358,284	0.265	4	614.697,266 390.358,284	5	614.698,396 390.360,111	2.148
5	614.698,396 390.360,111	6	614.698,655 390.359,958	0.301	6	614.698,655 390.359,958	7	614.707,985 390.376,136	18.676

Punct început	X / Y	Punct sfârșit	X / Y	Lungime segment (** (m)
7	614.707,985 390.376,136	8	614.711,984 390.382,219	7.28
9	614.719,017 390.391,236	10	614.720,84 390.393,729	3.088
11	614.727,164 390.402,211	12	614.732,644 390.409,099	8.802
13	614.720,546 390.422,383	14	614.719,946 390.421,794	0.841
15	614.715,132 390.416,211	16	614.711,46 390.411,527	5.952
17	614.707,74 390.406,682	18	614.705,802 390.404,197	3.151
19	614.713,937 390.398,046	20	614.706,262 390.387,637	12.933
21	614.698,355 390.375,446	22	614.692,445 390.365,204	11.825

Punct început	X / Y	Punct sfârșit	X / Y	Lungime segment (** (m)
8	614.711,984 390.382,219	9	614.719,017 390.391,236	11.435
10	614.720,84 390.393,729	11	614.727,164 390.402,211	10.58
12	614.732,644 390.409,099	13	614.720,546 390.422,383	17.967
14	614.719,946 390.421,794	15	614.715,132 390.416,211	7.372
16	614.711,46 390.411,527	17	614.707,74 390.406,682	6.108
18	614.705,802 390.404,197	19	614.713,937 390.398,046	10.198
20	614.706,262 390.387,637	21	614.698,355 390.375,446	14.531
22	614.692,445 390.365,204	1	614.690,464 390.361,77	3.964

** Lungimile segmentelor sunt determinate în planul de proiecție Stereo 70 și sunt rotunjite la 1 milimetru.

*** Distanța dintre puncte este formată din segmente cumulate ce sunt mai mici decât valoarea 1 milimetru.

**DATE DESPRE IMOBILUL NR. 997**

Oficiul de Cadastru și Publicitate Imobiliară PRAHOVA
Biroul de Cadastru și Publicitate Imobiliară Ploiești

A. Partea I. Descrierea imobilului

TEREN Intravilan

Adresa: Loc. Mizil, Str Eroilor, Nr. 35, Jud. Prahova

Nr. Crt	Nr cadastral Nr. topografic	Suprafața* (mp)	Observații / Referințe
A1		522	Sector cadastral:37 Teren imprejmuit;

Construcții

Crt	Nr cadastral Nr. topografic	Adresa	Observații / Referințe
A1.1		Loc. Mizil, Str Eroilor, Nr. 35, Jud. Prahova	Nr. niveluri:2; S. construita la sol:110 mp; LOCUINTA P+1
A1.2		Loc. Mizil, Str Eroilor, Nr. 35, Jud. Prahova	Nr. niveluri:1; S. construita la sol:41 mp; ANEXA

B. Partea II. Proprietari și acte

Inscrieri privitoare la dreptul de proprietate și alte drepturi reale		Referințe
/		
Act Normativ nr. 7, din 13/03/1996 emis de PARLAMENTUL ROMANIEI;		
B1	Inscrierea provizorie, drept de PROPRIETATE, dobandit prin Lege, cota actuala 1/1 1) ORASUL MIZIL, CIF:15562570, PROPRIETAR NEIDENTIFICAT	A1
Act Administrativ nr. 37981, din 01/11/2023 emis de PRIMARIA ORASULUI MIZIL;		
B2	Intabulare, drept de PROPRIETATE, dobandit prin Construire, cota actuala 1/1 1) CONSTANTIN DUMITRU	A1.1, A1.2

C. Partea III. SARCINI .

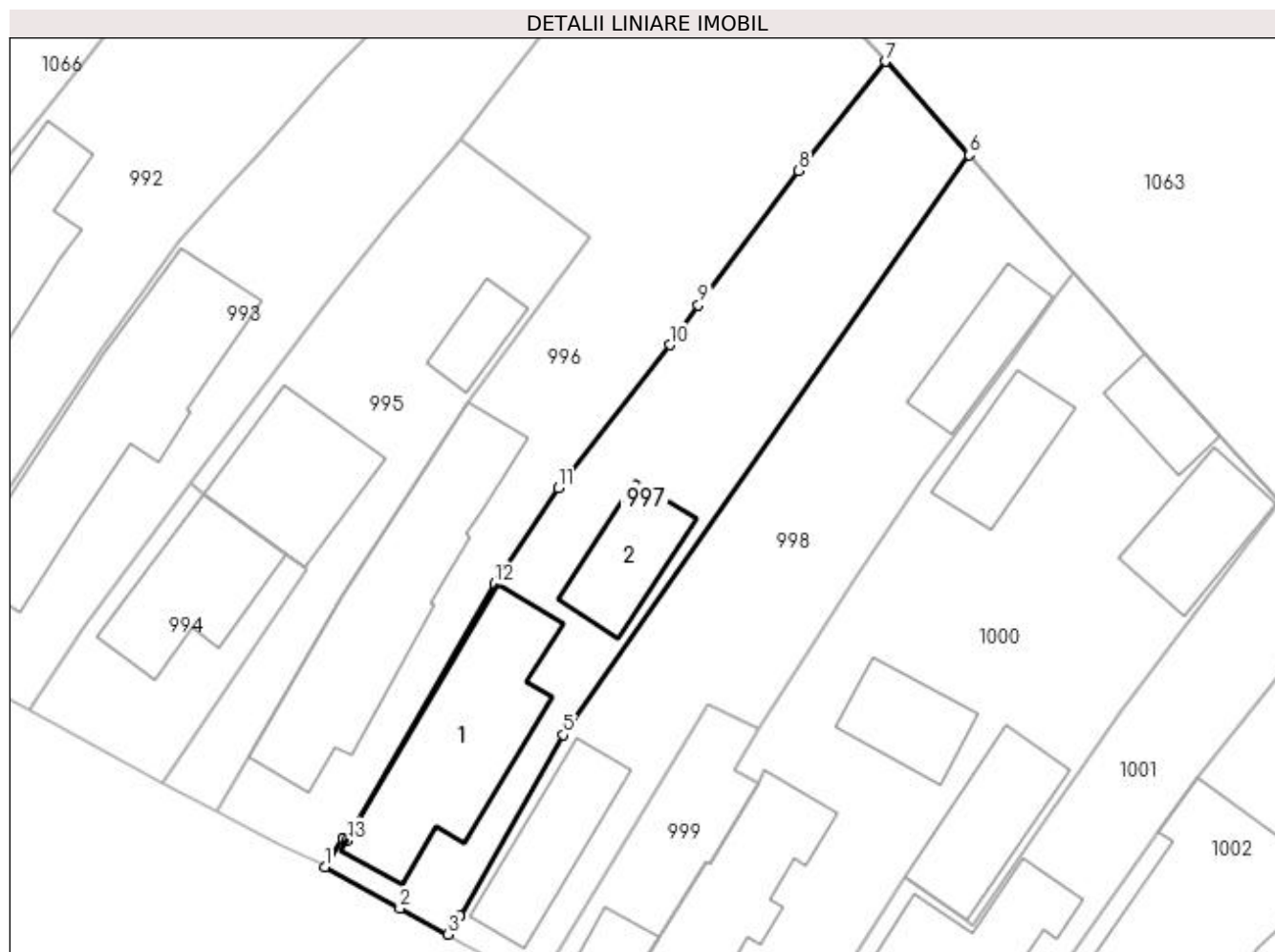
Inscrieri privind dezmembramintele dreptului de proprietate, drepturi reale de garanție și sarcini	Referințe
NU SUNT	

Anexa Nr. 1 La Partea I

Teren

Nr cadastral	Suprafața (mp)*	Observații / Referințe
	522	

* Suprafața este determinată în planul de proiecție Stereo 70.



Date referitoare la teren

Crt	Categorie folosință	Intra vilan	Suprafața (mp)	Tarla	Parcelă	Nr. topo	Observații / Referințe
1	curți constructii	DA	250	36	1301/1	-	
2	arabil	DA	272	36	1300/1	-	

Date referitoare la construcții

Crt	Număr	Destinație construcție	Supraf. (mp)	Situație juridică	Observații / Referințe
A1.1		construcții de locuințe	110	Cu acte	Nr. niveluri:2; S. construita la sol:110 mp; LOCUINTA P+1
A1.2		construcții anexa	41	Cu acte	Nr. niveluri:1; S. construita la sol:41 mp; ANEXA

Lungime Segmente

1) Valorile lungimilor segmentelor sunt obținute din proiecție în plan.

Punct început	X / Y	Punct sfârșit	X / Y	Lungime segment (** (m)
1	614.697,266 390.358,284	2	614.701,998 390.355,689	5.397
2	614.701,998 390.355,689	3	614.705,02 390.354,048	3.439

Punct început	X / Y	Punct sfârșit	X / Y	Lungime segment (** (m)
3	614.705,02 390.354,048	4	614.705,792 390.355,201	1.388
4	614.705,792 390.355,201	5	614.712,315 390.366,621	13.152
5	614.712,315 390.366,621	6	614.737,927 390.403,207	44.66
6	614.737,927 390.403,207	7	614.732,644 390.409,099	7.914
7	614.732,644 390.409,099	8	614.727,164 390.402,211	8.802
8	614.727,164 390.402,211	9	614.720,84 390.393,729	10.58
9	614.720,84 390.393,729	10	614.719,017 390.391,236	3.088
10	614.719,017 390.391,236	11	614.711,984 390.382,219	11.435
11	614.711,984 390.382,219	12	614.707,985 390.376,136	7.28
12	614.707,985 390.376,136	13	614.698,655 390.359,958	18.676
13	614.698,655 390.359,958	14	614.698,396 390.360,111	0.301
14	614.698,396 390.360,111	1	614.697,266 390.358,284	2.148

** Lungimile segmentelor sunt determinate în planul de proiecție Stereo 70 și sunt rotunjite la 1 milimetru.

*** Distanța dintre puncte este formată din segmente cumulate ce sunt mai mici decât valoarea 1 milimetru.

**DATE DESPRE IMOBILUL NR. 998**

Oficiul de Cadastru și Publicitate Imobiliară PRAHOVA
Biroul de Cadastru și Publicitate Imobiliară Ploiești

A. Partea I. Descrierea imobilului

TEREN Intravilan

Nr. CF vechi:409(e:409)

Nr. cadastral vechi:458

Adresa: Loc. Mizil, Str Eroilor, Nr. 37, Jud. Prahova

Nr. Crt	Nr cadastral Nr. topografic	Suprafața* (mp)	Observații / Referințe
A1	21856	Din acte: 476 Masurata: 486	Sector cadastral:37 Teren imprejmuit;

Construcții

Crt	Nr cadastral Nr. topografic	Adresa	Observații / Referințe
A1.1	21856-C1	Loc. Mizil, Jud. Prahova	Nr. niveluri:1; S. construita la sol:53 mp; locuinta compusa din 3 camere, hol si antreu cu sc-52,60 mp, su-40,53 mp

B. Partea II. Proprietari și acte

Inscrieri privitoare la dreptul de proprietate și alte drepturi reale		Referințe
407 / 11/06/2002		
Act Notarial nr. 451, din 25/04/2002 emis de NP ION HURDUC;		
B1	Intabulare, drept de PROPRIETATEcumparare ca bun comun, dobandit prin Conventie, cota actuala 1/1 1) BADARAU SORIN 2) BADARAU LUMINITA	A1
B2	Intabulare, drept de PROPRIETATEcumparare ca bun comun, dobandit prin Conventie, cota actuala 1/1 1) BADARAU SORIN 2) BADARAU LUMINITA	A1.1

C. Partea III. SARCINI

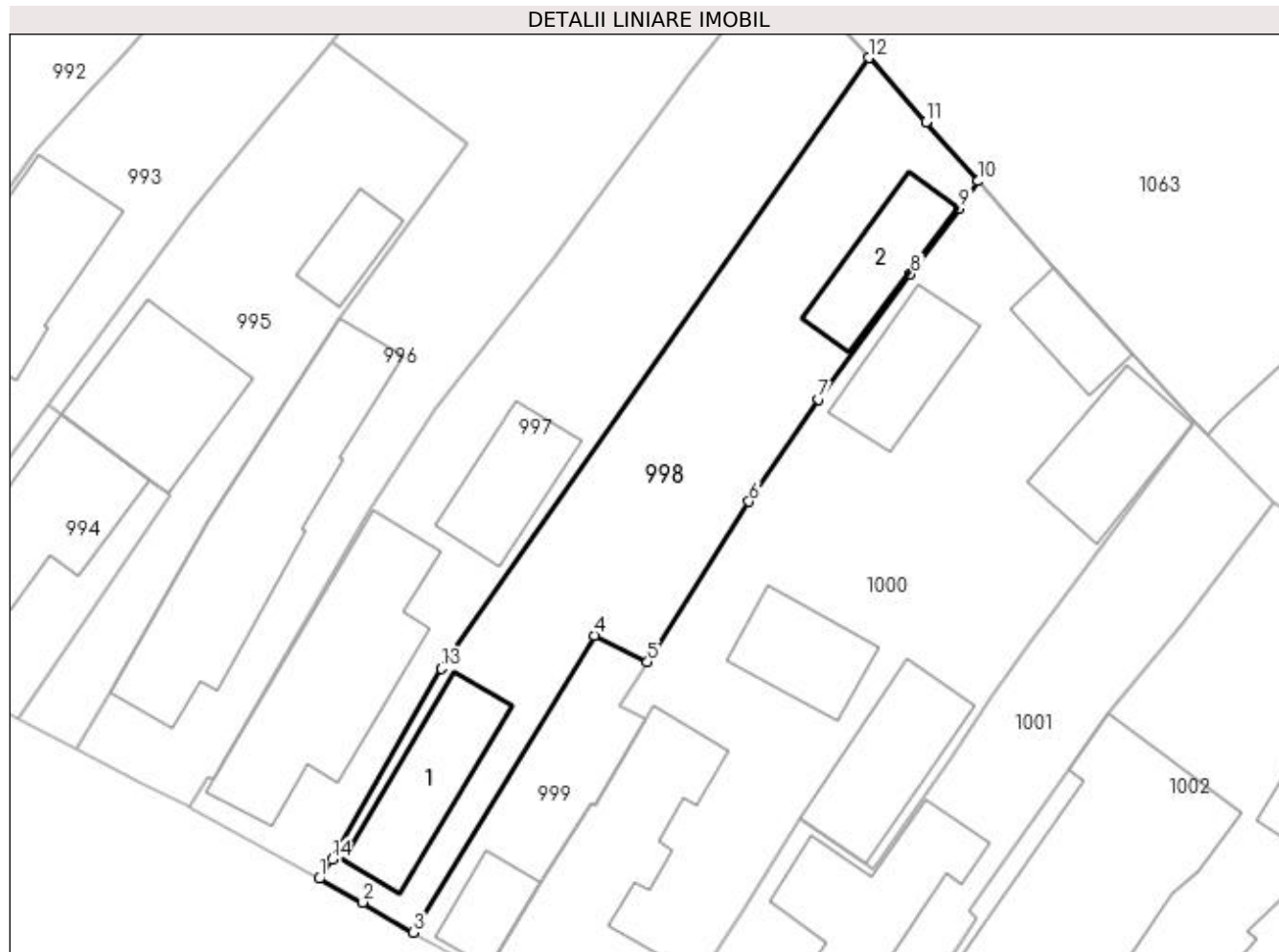
Inscrieri privind dezmembramintele dreptului de proprietate, drepturi reale de garanție și sarcini		Referințe
426 / 11/06/2002		
Act Administrativ nr. 0, din 13/05/2003 emis de PARCHETUL NATIONAL ANTICORUPTIE;		
C1	In baza ordonantei de luarea masurii asiguratorii din dosarul penal nr. 85/P/2003 si procesul verbal de aplicare a sechestrului din data de 13.05.2003 la cererea PARCHETUL NATIONAL ANTICORUPTIE	A1, A1.1
74773 / 05/11/2008		
Act Administrativ nr. 18735, din 21/10/2008 emis de DGFP /AFP MIZIL;		
C2	se noteaza SECHESTRUL din data de 21.10.2008 in Dosar executare nr.7/2006 pentru suma de 1.806.707 LEI la cererea ANAF-D.G.F.P./A.F. P. Oras Mizil	A1, A1.1
105632 / 25/09/2019		
Act Administrativ nr. 27705, din 11/09/2019 emis de PRIMARIA MIZIL;		
C3	se respinge cererea intrucat debitorii nu sunt proprietari tabulari	A1, A1.1

Anexa Nr. 1 La Partea I

Teren

Nr cadastral	Suprafața (mp)*	Observații / Referințe
21856	Din acte: 476 Masurata: 486	

* Suprafața este determinată în planul de proiecție Stereo 70.



Date referitoare la teren

Crt	Categorie folosință	Intravilan	Suprafața (mp)	Tarla	Parcelă	Nr. topo	Observații / Referințe
1	curți constructii	DA	486	36	-	-	

Date referitoare la construcții

Crt	Număr	Destinație construcție	Supraf. (mp)	Situație juridică	Observații / Referințe
A1.1	21856-C1	construcții de locuințe	53	Cu acte	Nr. niveluri:1; S. construita la sol:53 mp; locuința compusa din 3 camere, hol si antreu cu sc-52,60 mp, su-40,53 mp
A1.2	21856-C2	construcții anexa	38	Fara acte	Nr. niveluri:1; S. construita la sol:38 mp; ANEXA

Lungime Segmente

1) Valorile lungimilor segmentelor sunt obținute din proiecție în plan.

Punct început	X / Y	Punct sfârșit	X / Y	Lungime segment (** (m)
1	614.705,02 390.354,048	2	614.707,632 390.352,632	2.971
2	614.707,632 390.352,632	3	614.710,64 390.350,825	3.509

Punct început	X / Y	Punct sfârșit	X / Y	Lungime segment (** (m)
3	614.710,64 390.350,825	4	614.721,5 390.368,603	20.832
4	614.721,5 390.368,603	5	614.724,676 390.367,016	3.551
5	614.724,676 390.367,016	6	614.730,763 390.376,624	11.374
6	614.730,763 390.376,624	7	614.734,931 390.382,755	7.413
7	614.734,931 390.382,755	8	614.740,442 390.390,248	9.302
8	614.740,442 390.390,248	9	614.743,355 390.394,185	4.898
9	614.743,355 390.394,185	10	614.744,472 390.395,824	1.983
10	614.744,472 390.395,824	11	614.741,372 390.399,365	4.707
11	614.741,372 390.399,365	12	614.737,927 390.403,207	5.16
12	614.737,927 390.403,207	13	614.712,315 390.366,621	44.66
13	614.712,315 390.366,621	14	614.705,792 390.355,201	13.152
14	614.705,792 390.355,201	1	614.705,02 390.354,048	1.388

** Lungimile segmentelor sunt determinate în planul de proiecție Stereo 70 și sunt rotunjite la 1 milimetru.

*** Distanța dintre puncte este formată din segmente cumulate ce sunt mai mici decât valoarea 1 milimetru.

**DATE DESPRE IMOBILUL NR. 999**

Oficiul de Cadastru și Publicitate Imobiliară PRAHOVA
Biroul de Cadastru și Publicitate Imobiliară Ploiești

A. Partea I. Descrierea imobilului

TEREN Intravilan

Nr. CF vechi:308/N(e:308/N)

Nr. cadastral vechi:377

Adresa: Loc. Mizil, Str Eroilor, Nr. 37, Jud. Prahova

Nr. Crt	Nr cadastral Nr. topografic	Suprafața* (mp)	Observații / Referințe
A1	20544	Din acte: 100 Masurata: 101	Sector cadastral:37 Teren imprejmuit;

Construcții

Crt	Nr cadastral Nr. topografic	Adresa	Observații / Referințe
A1.1	20544-C1	Loc. Mizil, Str Eroilor, Nr. 37, Jud. Prahova	Nr. niveluri:1; S. construita la sol:23 mp; magazin cu sc-23 mp

B. Partea II. Proprietari și acte

Inscrieri privitoare la dreptul de proprietate și alte drepturi reale		Referințe
486 / 31/08/2001		
Act Notarial nr. 520, din 22/08/2001 emis de NP ION HURDUC;		
B1	Intabulare, drept de PROPRIETATEcumparare ca bun comun, dobandit prin Conventie, cota actuala 1/1 1) BADARAU SORIN 2) BADARAU LUMINITA	A1
B2	Intabulare, drept de PROPRIETATEcumparare ca bun comun, dobandit prin Conventie, cota actuala 1/1 1) BADARAU SORIN 2) BADARAU LUMINITA	A1.1

C. Partea III. SARCINI

Inscrieri privind dezmembramintele dreptului de proprietate, drepturi reale de garanție și sarcini		Referințe
426 / 11/06/2003		
Act Administrativ nr. F.N, din 13/05/2003 emis de PARCHETUL NATIONAL ANTICORUPTIE;		
C1	in baza ordonantei de luarea masurii asiguratorii din dosarul penal nr. 85/P/2003 si procesul verbal de aplicare a sechestrului din 13.05.2003 - PARCHETUL NATIONAL ANTICORUPTIE	A1, A1.1

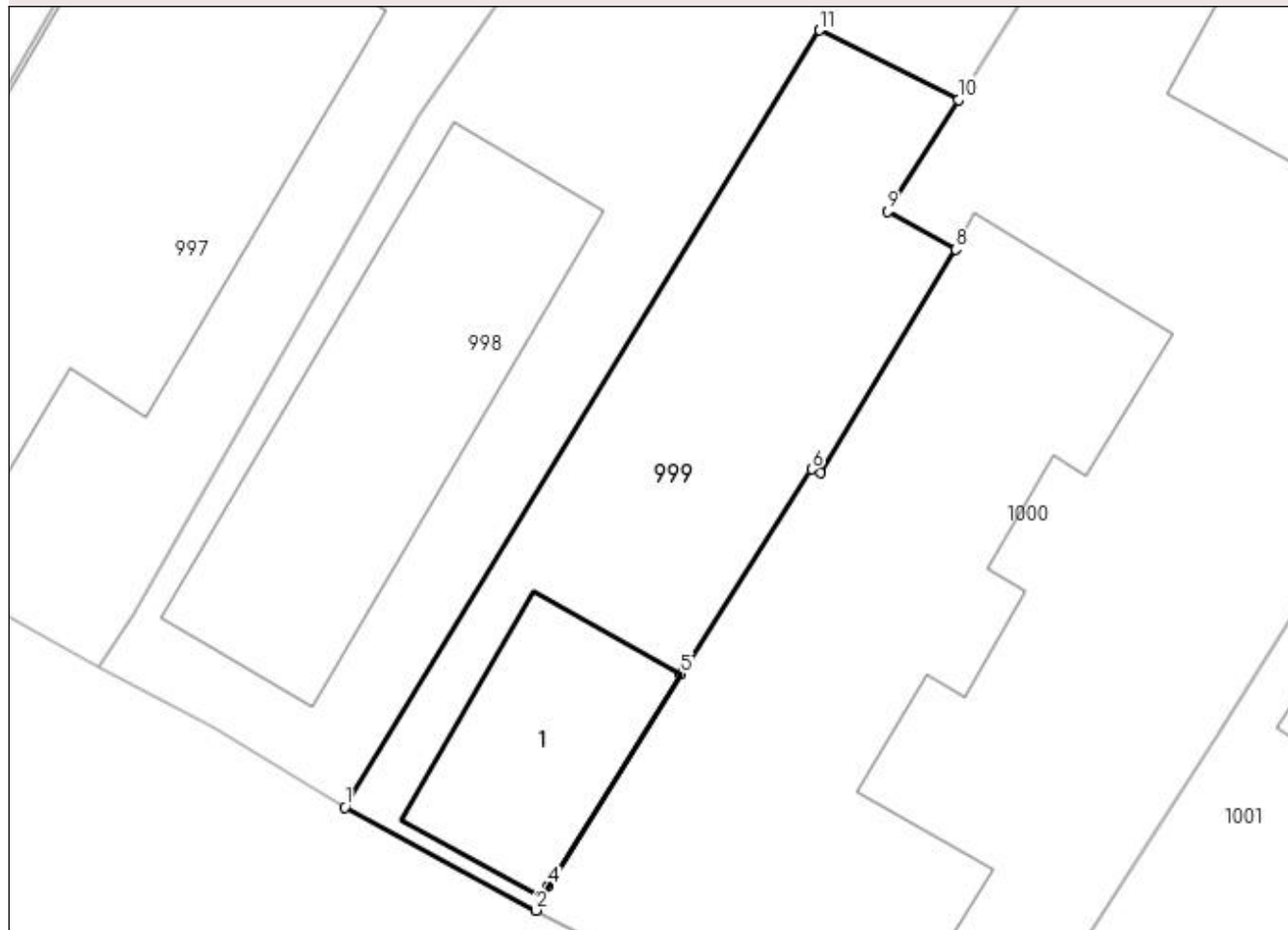
Anexa Nr. 1 La Partea I

Teren

Nr cadastral	Suprafața (mp)*	Observații / Referințe
20544	Din acte: 100 Masurata: 101	

* Suprafața este determinată în planul de proiecție Stereo 70.

DETALII LINIARE IMOBIL



Date referitoare la teren

Crt	Categorie folosință	Intra vilan	Suprafața (mp)	Tarla	Parcelă	Nr. topo	Observații / Referințe
1	curți constructii	DA	101	-	-	-	

Date referitoare la construcții

Crt	Număr	Destinație construcție	Supraf. (mp)	Situație juridică	Observații / Referințe
A1.1	20544-C1	constructii anexa	23	Cu acte	Nr. niveluri:1; S. construita la sol:23 mp; magazin cu sc-23 mp

Lungime Segmente

1) Valorile lungimilor segmentelor sunt obținute din proiecție în plan.

Punct început	X / Y	Punct sfârșit	X / Y	Lungime segment (** (m)
1	614.710,64 390.350,825	2	614.715,013 390.348,466	4.969
2	614.715,013 390.348,466	3	614.715,166 390.348,764	0.335
3	614.715,166 390.348,764	4	614.715,294 390.349,025	0.291

Punct început	X / Y	Punct sfârșit	X / Y	Lungime segment (** (m)
4	614.715,294 390.349,025	5	614.718,327 390.353,868	5.714
5	614.718,327 390.353,868	6	614.721,321 390.358,558	5.564
6	614.721,321 390.358,558	7	614.721,522 390.358,482	0.215
7	614.721,522 390.358,482	8	614.724,614 390.363,589	5.97
8	614.724,614 390.363,589	9	614.723,052 390.364,451	1.784
9	614.723,052 390.364,451	10	614.724,676 390.367,016	3.036
10	614.724,676 390.367,016	11	614.721,5 390.368,603	3.551
11	614.721,5 390.368,603	1	614.710,64 390.350,825	20.832

** Lungimile segmentelor sunt determinate în planul de proiecție Stereo 70 și sunt rotunjite la 1 milimetru.

*** Distanța dintre puncte este formată din segmente cumulate ce sunt mai mici decât valoarea 1 milimetru.

**DATE DESPRE IMOBILUL NR. 1000**

Oficiul de Cadastru și Publicitate Imobiliară PRAHOVA
Biroul de Cadastru și Publicitate Imobiliară Ploiești

A. Partea I. Descrierea imobilului

TEREN Intravilan

Adresa: Loc. Mizil, Str Eroilor, Nr. 41, Jud. Prahova

Nr. Crt	Nr cadastral Nr. topografic	Suprafața* (mp)	Observații / Referințe
A1	23000	Din acte: 788 Masurata: 850	Sector cadastral:37 Teren imprejmuit;

Construcții

Crt	Nr cadastral Nr. topografic	Adresa	Observații / Referințe
A1.1	23000-C1	Loc. Mizil, Jud. Prahova	Nr. niveluri:2; S. construita la sol:113 mp; Locuinta - Suprafata utila desfasurata S+P =15+82=97mp
A1.2	23000-C2	Loc. Mizil, Jud. Prahova	Nr. niveluri:1; S. construita la sol:38 mp; Grajd+Magazie - Suprafata utila desfasurata P =36mp
A1.3	23000-C3	Loc. Mizil, Jud. Prahova	Nr. niveluri:1; S. construita la sol:25 mp; Grajd - Suprafata utila desfsurata P =22mp
A1.4	23000-C4	Loc. Mizil, Jud. Prahova	Nr. niveluri:2; S. construita la sol:56 mp; Locuinta - Suprafata utila desfasurata P+1 =39+39=78mp
A1.5	23000-C5	Loc. Mizil, Jud. Prahova	Nr. niveluri:1; S. construita la sol:42 mp; Grajd+Cotet pasari - Suprafata utila desfasurata P = 38mp
A1.6	23000-C6	Loc. Mizil, Jud. Prahova	Nr. niveluri:1; S. construita la sol:50 mp; Grajd+Sopron - Suprafata utila desfasurata P =49mp

B. Partea II. Proprietari și acte

Inscrieri privitoare la dreptul de proprietate și alte drepturi reale		Referințe
58410 / 03/06/2019		
Act Notarial nr. 1810, din 31/05/2019 emis de NP Ionita Aristita Adina;		
B5	Intabulare, drept de PROPRIETATEcumparare ca bun propriu, dobandit prin Conventie, cota actuala 1/2 1) ENE ALEXANDRU-DANIEL	A1
B6	Intabulare, drept de PROPRIETATEcumparare ca bun propriu, dobandit prin Conventie, cota actuala 1/1 1) ENE ALEXANDRU-DANIEL	A1.4, A1.5, A1.6
Act Notarial nr. 1811, din 31/05/2019 emis de NP Ionita Aristita Adina;		
B7	Intabulare, drept de PROPRIETATE, dobandit prin Conventie, cota actuala 1/2 1) ENE ALEXANDRU-DANIEL	A1
B8	Intabulare, drept de PROPRIETATE, dobandit prin Conventie, cota actuala 1/1 1) ENE ALEXANDRU-DANIEL	A1.1, A1.2, A1.3

C. Partea III. SARCINI

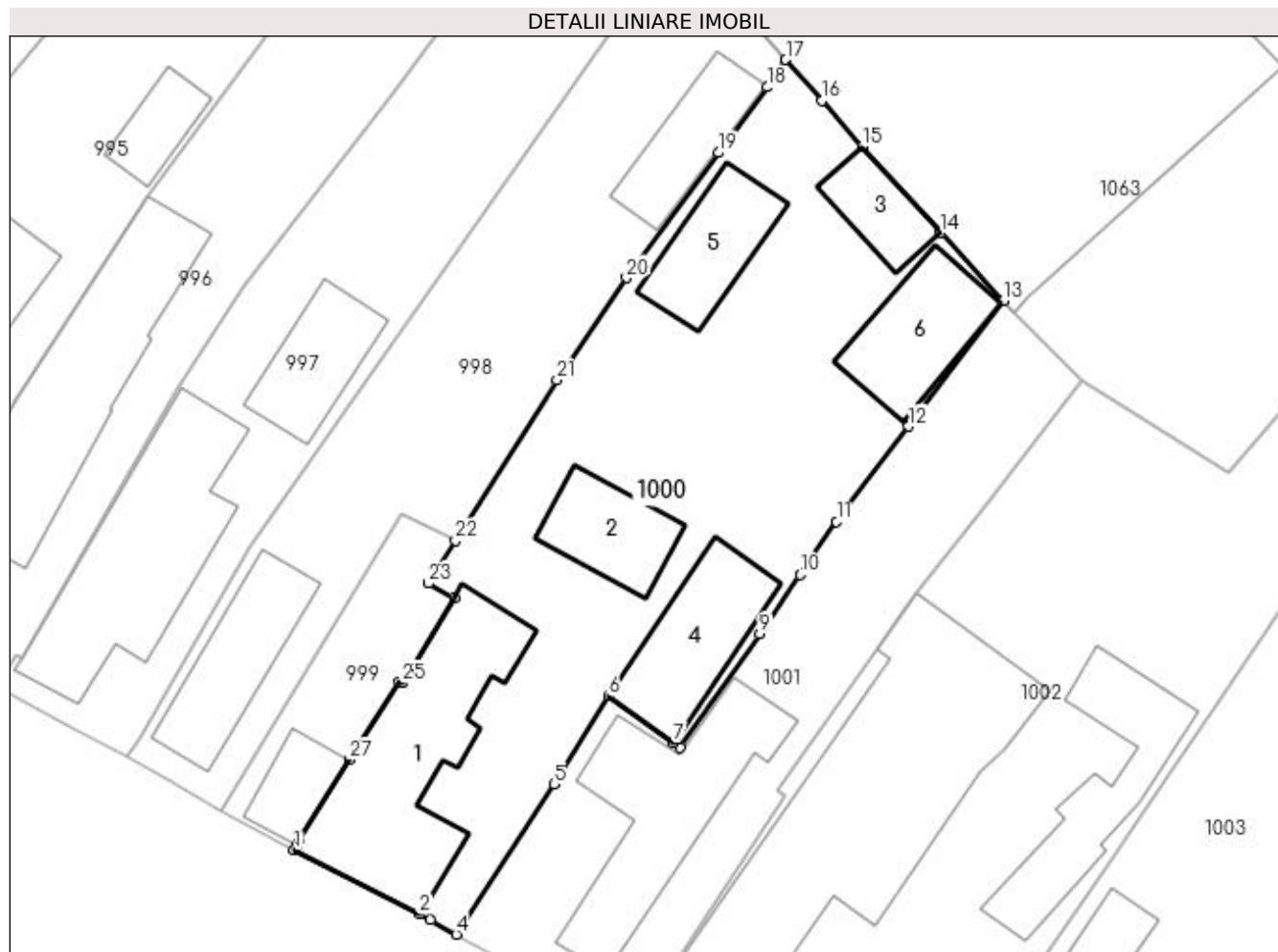
Inscrieri privind dezmembramintele dreptului de proprietate, drepturi reale de garanție și sarcini		Referințe
58410 / 03/06/2019		
Act Administrativ nr. 2487, din 03/04/2013 emis de Agentia Nationala de Administrare Fiscala;		
C2	se radiaza sechestrul inscris in prezenta carte funciara prin incheierea nr. 19464/2019, intrucat imobilul inscris in aceasta carte funciara nu a facut obiectul procesului verbal de sechestrul nr. 9190/08.06.2011 emis de Administra Finantelor Publice a Orasului Mizil	A1, A1.1, A1.2, A1.3, A1.4, A1.5, A1.6

Anexa Nr. 1 La Partea I

Teren

Nr cadastral	Suprafața (mp)*	Observații / Referințe
23000	Din acte: 788 Masurata: 850	

* Suprafața este determinată în planul de proiecție Stereo 70.



Date referitoare la teren

Crt	Categorie folosință	Intra vilan	Suprafața (mp)	Tarla	Parcelă	Nr. topo	Observații / Referințe
1	curți constructii	DA	850	36	1303/1	-	

Date referitoare la construcții

Crt	Număr	Destinație construcție	Supraf. (mp)	Situație juridică	Observații / Referințe
A1.1	23000-C1	construcții de locuințe	113	Cu acte	Nr. niveluri:2; S. construita la sol:113 mp; Locuinta - Suprafata utila desfasurata S+P =15+82=97mp
A1.2	23000-C2	construcții anexa	38	Cu acte	Nr. niveluri:1; S. construita la sol:38 mp; Grajd+Magazie - Suprafata utila desfasurata P =36mp
A1.3	23000-C3	construcții anexa	25	Cu acte	Nr. niveluri:1; S. construita la sol:25 mp; Grajd - Suprafata utila desfsurata P =22mp
A1.4	23000-C4	construcții de locuințe	56	Cu acte	Nr. niveluri:2; S. construita la sol:56 mp; Locuinta - Suprafata utila desfasurata P+1 =39+39=78mp
A1.5	23000-C5	construcții anexa	42	Cu acte	Nr. niveluri:1; S. construita la sol:42 mp; Grajd+Cotet pasari - Suprafata utila desfasurata P = 38mp
A1.6	23000-C6	construcții anexa	50	Cu acte	Nr. niveluri:1; S. construita la sol:50 mp; Grajd+Sopron - Suprafata utila desfasurata P =49mp

Lungime Segmente

1) Valorile lungimilor segmentelor sunt obținute din proiecție în plan.

Punct început	X / Y	Punct sfârșit	X / Y	Lungime segment (** (m)
1	614.715,013 390.348,466	2	614.722,527 390.344,612	8.445
3	614.723,186 390.344,274	4	614.724,724 390.343,414	1.762
5	614.730,589 390.352,41	6	614.733,856 390.357,677	6.198
7	614.737,771 390.354,908	8	614.738,163 390.354,63	0.481
9	614.742,906 390.361,414	10	614.745,327 390.364,973	4.304
11	614.747,516 390.368,14	12	614.751,837 390.373,845	7.157
13	614.757,504 390.381,357	14	614.753,763 390.385,456	5.55
15	614.749,045 390.390,628	16	614.746,626 390.393,363	3.652
17	614.744,472 390.395,824	18	614.743,355 390.394,185	1.983
19	614.740,442 390.390,248	20	614.734,931 390.382,755	9.302
21	614.730,763 390.376,624	22	614.724,676 390.367,016	11.374
23	614.723,052 390.364,451	24	614.724,614 390.363,589	1.784
25	614.721,522 390.358,482	26	614.721,321 390.358,558	0.215
27	614.718,327 390.353,868	28	614.715,294 390.349,025	5.714
29	614.715,166 390.348,764	1	614.715,013 390.348,466	0.335

Punct început	X / Y	Punct sfârșit	X / Y	Lungime segment (** (m)
2	614.722,527 390.344,612	3	614.723,186 390.344,274	0.741
4	614.724,724 390.343,414	5	614.730,589 390.352,41	10.739
6	614.733,856 390.357,677	7	614.737,771 390.354,908	4.795
8	614.738,163 390.354,63	9	614.742,906 390.361,414	8.278
10	614.745,327 390.364,973	11	614.747,516 390.368,14	3.85
12	614.751,837 390.373,845	13	614.757,504 390.381,357	9.41
14	614.753,763 390.385,456	15	614.749,045 390.390,628	7.0
16	614.746,626 390.393,363	17	614.744,472 390.395,824	3.27
18	614.743,355 390.394,185	19	614.740,442 390.390,248	4.898
20	614.734,931 390.382,755	21	614.730,763 390.376,624	7.413
22	614.724,676 390.367,016	23	614.723,052 390.364,451	3.036
24	614.724,614 390.363,589	25	614.721,522 390.358,482	5.97
26	614.721,321 390.358,558	27	614.718,327 390.353,868	5.564
28	614.715,294 390.349,025	29	614.715,166 390.348,764	0.291

** Lungimile segmentelor sunt determinate în planul de proiecție Stereo 70 și sunt rotunjite la 1 milimetru.

*** Distanța dintre puncte este formată din segmente cumulate ce sunt mai mici decât valoarea 1 milimetru.

**DATE DESPRE IMOBILUL NR. 1001**

Oficiul de Cadastru și Publicitate Imobiliară PRAHOVA
Biroul de Cadastru și Publicitate Imobiliară Ploiești

A. Partea I. Descrierea imobilului

TEREN Intravilan

Adresa: Loc. Mizil, Str Eroilor, Nr. 43, Jud. Prahova

Nr. Crt	Nr cadastral Nr. topografic	Suprafața* (mp)	Observații / Referințe
A1		404	Sector cadastral:37 Teren imprejmuit;

Construcții

Crt	Nr cadastral Nr. topografic	Adresa	Observații / Referințe
A1.1		Loc. Mizil, Str Eroilor, Nr. 43, Jud. Prahova	Nr. niveluri:1; S. construita la sol:93 mp; LOCUINTA

B. Partea II. Proprietari și acte

Inscrieri privitoare la dreptul de proprietate și alte drepturi reale	Referințe
/	
Act Normativ nr. 7, din 13/03/1996 emis de PARLAMENTUL ROMANIEI;	
B1	Inscrierea provizorie, drept de PROPRIETATE, dobandit prin Lege, cota actuala 1/1 1) ORASUL MIZIL, CIF:15562570, PROPRIETAR NEIDENTIFICAT
Act Administrativ nr. 37982, din 01/11/2023 emis de PRIMARIA ORASULUI MIZIL (act administrativ nr. 38838/10.11.2023, emis de PRIMARIA ORASULUI MIZIL);	
B2	Intabulare, drept de PROPRIETATE, dobandit prin Construire, cota actuala 1/1 1) IONESCU OLIMPIA

C. Partea III. SARCINI .

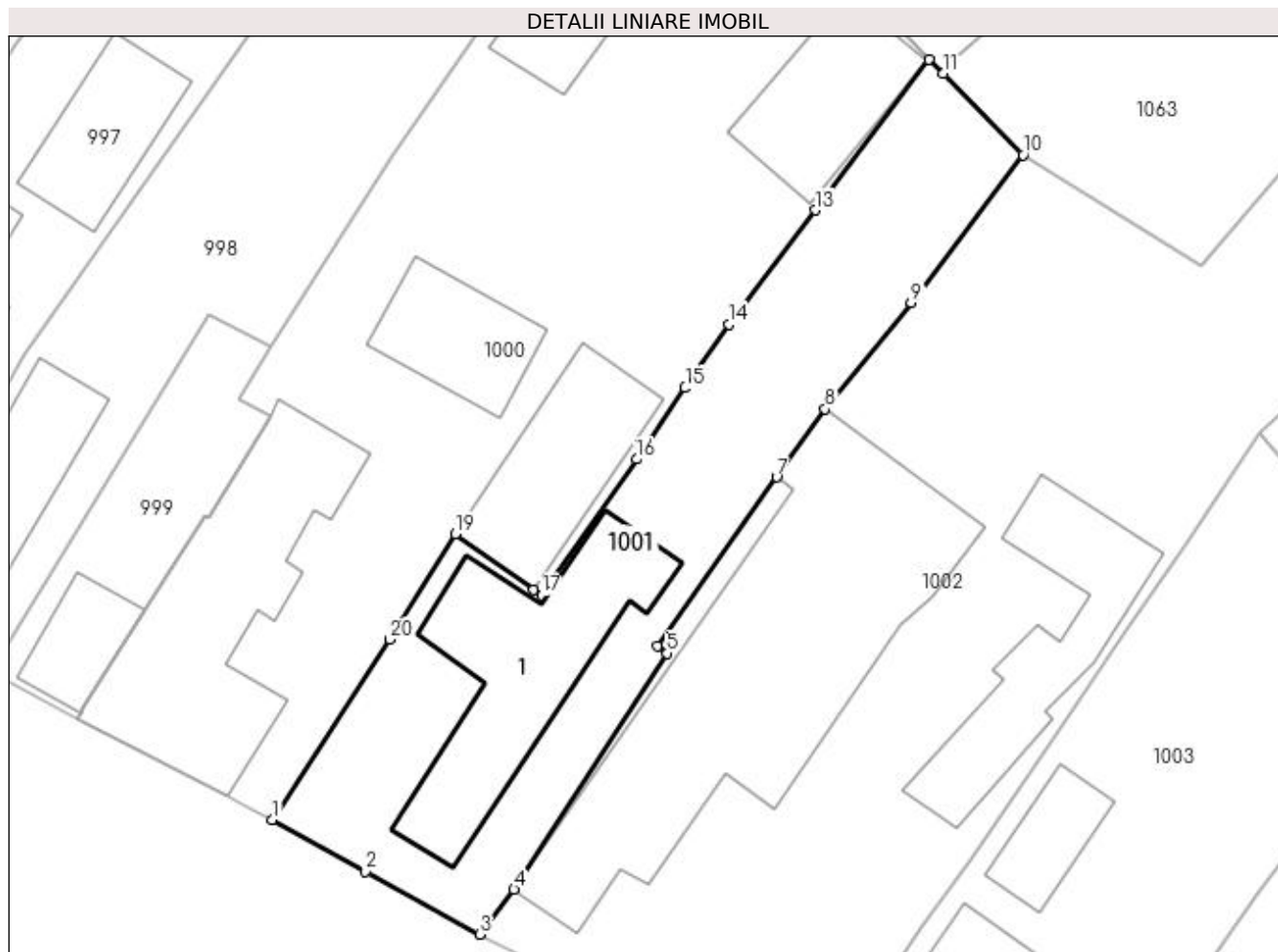
Inscrieri privind dezmembramintele dreptului de proprietate, drepturi reale de garanție și sarcini	Referințe
NU SUNT	

Anexa Nr. 1 La Partea I

Teren

Nr cadastral	Suprafața (mp)*	Observații / Referințe
	404	

* Suprafața este determinată în planul de proiecție Stereo 70.



Date referitoare la teren

Crt	Categorie folosință	Intra vilan	Suprafața (mp)	Tarla	Parcelă	Nr. topo	Observații / Referințe
1	curți constructii	DA	404	36	1304/1	-	

Date referitoare la construcții

Crt	Număr	Destinație construcție	Supraf. (mp)	Situație juridică	Observații / Referințe
A1.1		construcții de locuințe	93	Cu acte	Nr. niveluri:1; S. construita la sol:93 mp; LOCUINTA

Lungime Segmente

1) Valorile lungimilor segmentelor sunt obținute din proiecție în plan.

Punct început	X / Y	Punct sfârșit	X / Y	Lungime segment (** (m)
1	614.724,724 390.343,414	2	614.729,369 390.340,844	5.309
2	614.729,369 390.340,844	3	614.735,069 390.337,697	6.511
3	614.735,069 390.337,697	4	614.736,788 390.339,932	2.82
4	614.736,788 390.339,932	5	614.744,434 390.351,724	14.054

Punct început	X / Y	Punct sfârșit	X / Y	Lungime segment (** (m)
5	614.744,434 390.351,724	6	614.743,952 390.352,092	0.606
6	614.743,952 390.352,092	7	614.749,896 390.360,519	10.312
7	614.749,896 390.360,519	8	614.752,302 390.363,923	4.168
8	614.752,302 390.363,923	9	614.756,617 390.369,237	6.845
9	614.756,617 390.369,237	10	614.762,191 390.376,606	9.24
10	614.762,191 390.376,606	11	614.758,204 390.380,671	5.694
11	614.758,204 390.380,671	12	614.757,504 390.381,357	0.98
12	614.757,504 390.381,357	13	614.751,837 390.373,845	9.41
13	614.751,837 390.373,845	14	614.747,516 390.368,14	7.157
14	614.747,516 390.368,14	15	614.745,327 390.364,973	3.85
15	614.745,327 390.364,973	16	614.742,906 390.361,414	4.304
16	614.742,906 390.361,414	17	614.738,163 390.354,63	8.278
17	614.738,163 390.354,63	18	614.737,771 390.354,908	0.481
18	614.737,771 390.354,908	19	614.733,856 390.357,677	4.795
19	614.733,856 390.357,677	20	614.730,589 390.352,41	6.198
20	614.730,589 390.352,41	1	614.724,724 390.343,414	10.739

** Lungimile segmentelor sunt determinate în planul de proiecție Stereo 70 și sunt rotunjite la 1 milimetru.

*** Distanța dintre puncte este formată din segmente cumulate ce sunt mai mici decât valoarea 1 milimetru.

**DATE DESPRE IMOBILUL NR. 1002**

Oficiul de Cadastru și Publicitate Imobiliară PRAHOVA
Biroul de Cadastru și Publicitate Imobiliară Ploiești

A. Partea I. Descrierea imobilului

TEREN Intravilan

Nr. CF vechi:3772

Nr. cadastral vechi:10542

Adresa: Loc. Mizil, Str Eroilor, Nr. 45, Jud. Prahova

Nr. Crt	Nr cadastral Nr. topografic	Suprafața* (mp)	Observații / Referințe
A1	20823	Din acte: 1.030 Masurata: 1.033	Sector cadastral:37 Teren imprejmuit;

Construcții

Crt	Nr cadastral Nr. topografic	Adresa	Observații / Referințe
A1.1	20823-C1	Loc. Mizil, Nr. 45, Jud. Prahova	Nr. niveluri:1; S. construita la sol:205 mp; C1- LOCUINTA - in suprafata de 120 mp
A1.2	20823-C2	Loc. Mizil, Nr. 45, Jud. Prahova	Nr. niveluri:1; S. construita la sol:67 mp; ANEXA

B. Partea II. Proprietari și acte

Inscrieri privitoare la dreptul de proprietate și alte drepturi reale		Referințe
29108 / 25/05/2011		
Act Notarial nr. 1188, din 20/05/2011 emis de NP HURDUC PETRE VIOREL;		
B2	Intabulare, drept de PROPRIETATEcumparare, dobandit prin Conventie, cota actuala 1/1 1) MIHAI GHEORGHE 2) MIHAI GEORGETA	A1, A1.1
/		
Act Administrativ nr. 37983, din 01/11/2023 emis de PRIMARIA ORASULUI MIZIL;		
B3	Intabulare, drept de PROPRIETATE, dobandit prin Construire, cota actuala 1/1 1) MIHAI GHEORGHE 2) MIHAI GEORGETA	A1.2

C. Partea III. SARCINI .

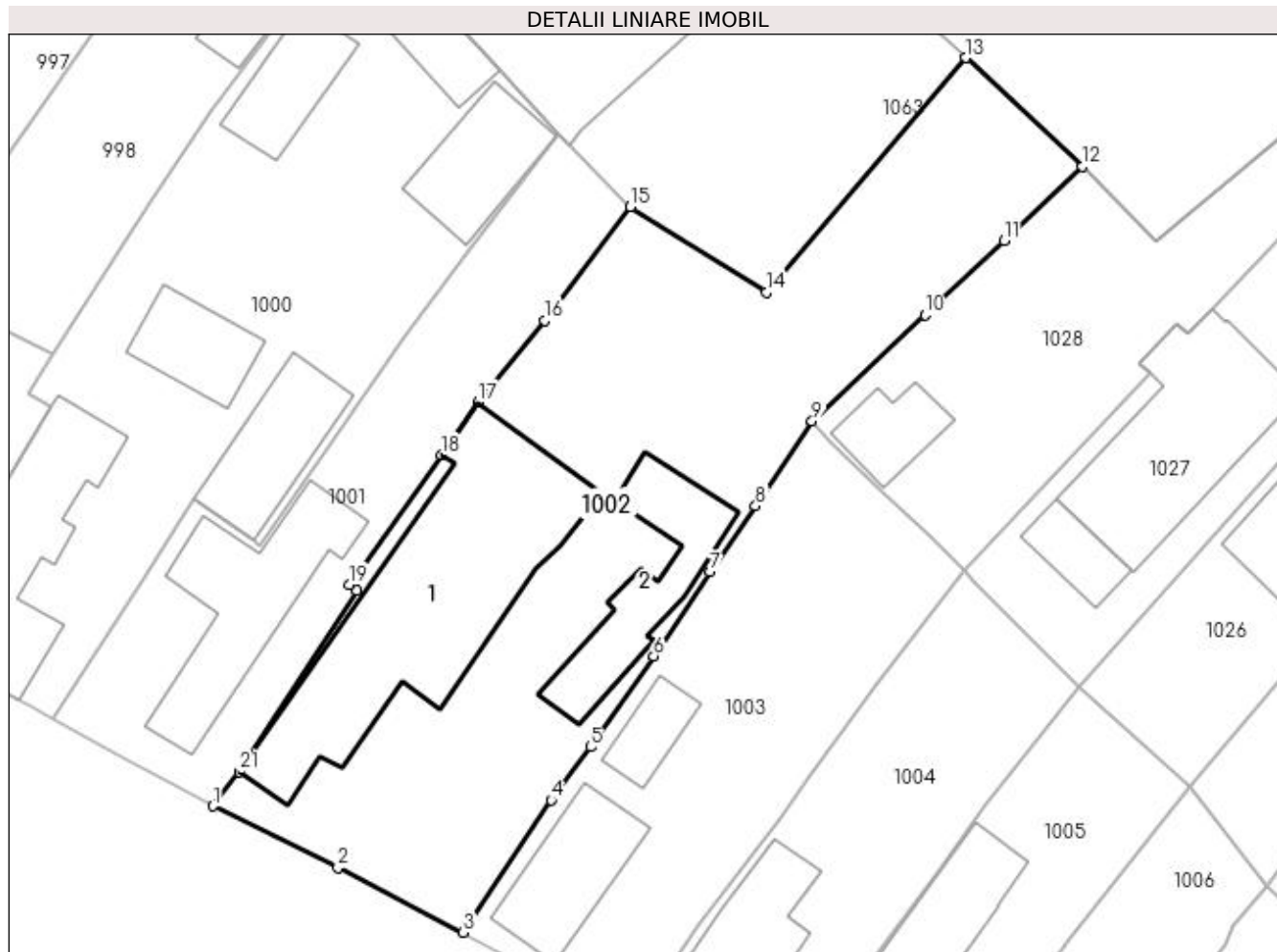
Inscrieri privind dezmembramintele dreptului de proprietate, drepturi reale de garanție și sarcini	Referințe
NU SUNT	

Anexa Nr. 1 La Partea I

Teren

Nr cadastral	Suprafața (mp)*	Observații / Referințe
20823	Din acte: 1.030 Masurata: 1.033	

* Suprafața este determinată în planul de proiecție Stereo 70.



Date referitoare la teren

Crt	Categorie folosință	Intravilan	Suprafața (mp)	Tarla	Parcelă	Nr. topo	Observații / Referințe
1	arabil	DA	537	36	1305/1	-	
2	curți construcții	DA	496	36	1305/1	-	

Date referitoare la construcții

Crt	Număr	Destinație construcție	Supraf. (mp)	Situație juridică	Observații / Referințe
A1.1	20823-C1	construcții de locuințe	205	Cu acte	Nr. niveluri:1; S. construita la sol:205 mp; C1-LOCUINTA - in suprafata de 120 mp
A1.2	20823-C2	construcții anexa	67	Cu acte	Nr. niveluri:1; S. construita la sol:67 mp; ANEXA

Lungime Segmente

1) Valorile lungimilor segmentelor sunt obținute din proiecție în plan.

Punct început	X / Y	Punct sfârșit	X / Y	Lungime segment (** (m)
1	614.735,069 390.337,697	2	614.743,214 390.333,685	9.079
3	614.751,328 390.329,49	4	614.757,074 390.338,072	10.328

Punct început	X / Y	Punct sfârșit	X / Y	Lungime segment (** (m)
2	614.743,214 390.333,685	3	614.751,328 390.329,49	9.134
4	614.757,074 390.338,072	5	614.759,615 390.341,536	4.296

Punct început	X / Y	Punct sfârșit	X / Y	Lungime segment (** (m)
5	614.759,615 390.341,536	6	614.763,725 390.347,421	7.178
7	614.767,369 390.352,899	8	614.770,336 390.357,194	5.221
9	614.774,008 390.362,707	10	614.781,355 390.369,583	10.063
11	614.786,476 390.374,407	12	614.791,585 390.379,242	7.034
13	614.784,01 390.386,299	14	614.771,053 390.371,076	19.991
15	614.762,191 390.376,606	16	614.756,617 390.369,237	9.24
17	614.752,302 390.363,923	18	614.749,896 390.360,519	4.168
19	614.743,952 390.352,092	20	614.744,434 390.351,724	0.606
21	614.736,788 390.339,932	1	614.735,069 390.337,697	2.82

Punct început	X / Y	Punct sfârșit	X / Y	Lungime segment (** (m)
6	614.763,725 390.347,421	7	614.767,369 390.352,899	6.579
8	614.770,336 390.357,194	9	614.774,008 390.362,707	6.624
10	614.781,355 390.369,583	11	614.786,476 390.374,407	7.035
12	614.791,585 390.379,242	13	614.784,01 390.386,299	10.353
14	614.771,053 390.371,076	15	614.762,191 390.376,606	10.446
16	614.756,617 390.369,237	17	614.752,302 390.363,923	6.845
18	614.749,896 390.360,519	19	614.743,952 390.352,092	10.312
20	614.744,434 390.351,724	21	614.736,788 390.339,932	14.054

** Lungimile segmentelor sunt determinate în planul de proiecție Stereo 70 și sunt rotunjite la 1 milimetru.

*** Distanța dintre puncte este formată din segmente cumulate ce sunt mai mici decât valoarea 1 milimetru.

**DATE DESPRE IMOBILUL NR. 1003**

Oficiul de Cadastru și Publicitate Imobiliară PRAHOVA
Biroul de Cadastru și Publicitate Imobiliară Ploiești

A. Partea I. Descrierea imobilului

TEREN Intravilan

Nr. CF vechi:3845
Nr. cadastral vechi:10571

Adresa: Loc. Mizil, Str Eroilor, Nr. 47, Jud. Prahova

Nr. Crt	Nr cadastral Nr. topografic	Suprafața* (mp)	Observații / Referințe
A1	20861	Din acte: 484 Masurata: 492	Sector cadastral:37 Teren imprejmuit;

Construcții

Crt	Nr cadastral Nr. topografic	Adresa	Observații / Referințe
A1.1	20861-C1	Loc. Mizil, Jud. Prahova	Nr. niveluri:1; S. construita la sol:55 mp; C1- LOCUINTA - in suprafata de 55 mp
A1.2	20861-C2	Loc. Mizil, Jud. Prahova	Nr. niveluri:1; S. construita la sol:22 mp; C2- ANEXA - in suprafata de 22 mp

B. Partea II. Proprietari și acte

Inscrieri privitoare la dreptul de proprietate și alte drepturi reale		Referințe
67205 / 08/11/2011		
Act Notarial nr. 2093, din 20/10/2011 emis de NP HURDUC PETRE VIOREL;		
B2	Intabulare, drept de PROPRIETATE, dobandit prin Conventie, cota actuala 1/1 1) FLOROIU GHEORGHE	A1, A1.1, A1.2

C. Partea III. SARCINI .

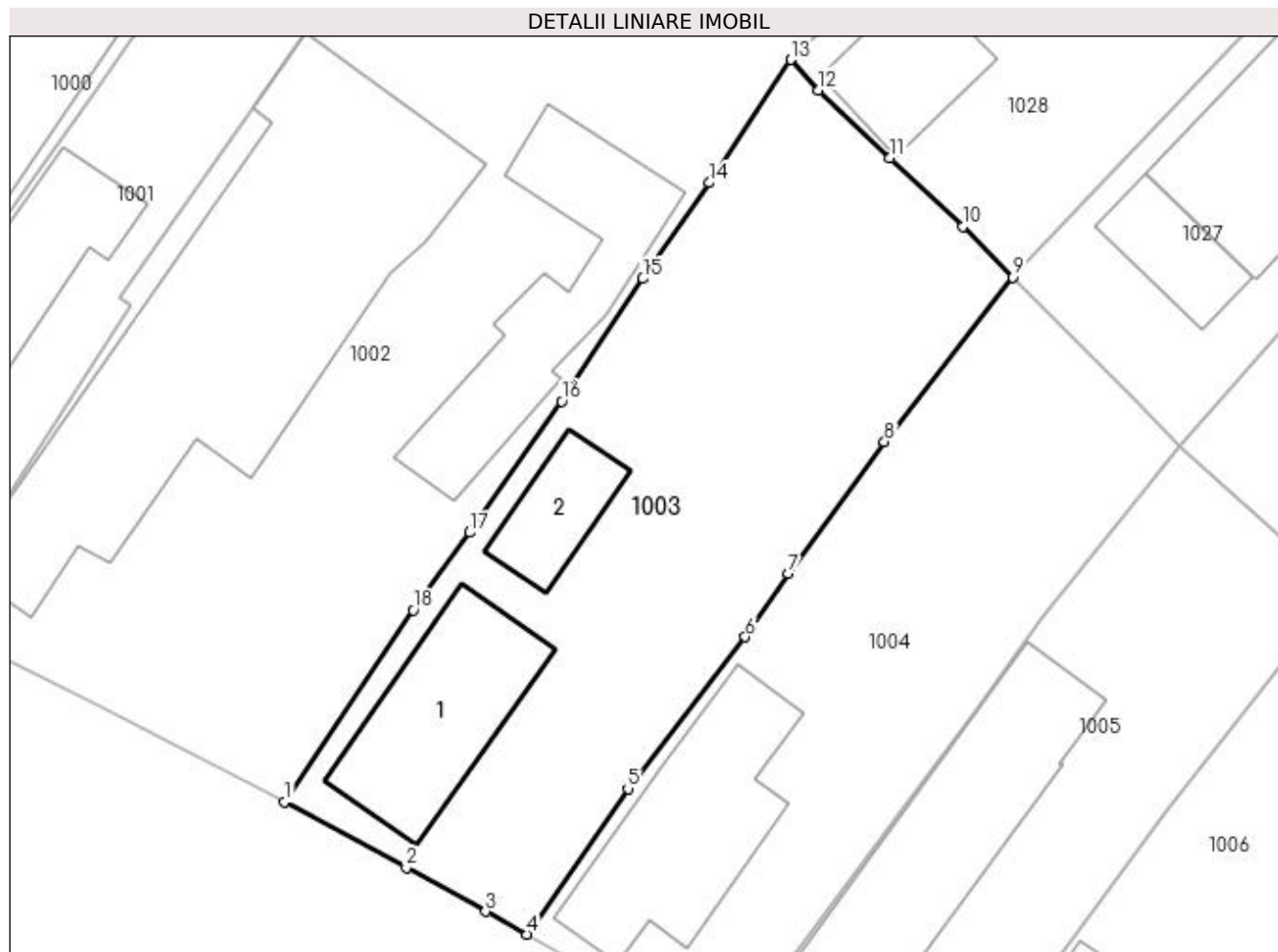
Inscrieri privind dezmembramintele dreptului de proprietate, drepturi reale de garanție și sarcini	Referințe
NU SUNT	

Anexa Nr. 1 La Partea I

Teren

Nr cadastral	Suprafața (mp)*	Observații / Referințe
20861	Din acte: 484 Masurata: 492	

* Suprafața este determinată în planul de proiecție Stereo 70.



Date referitoare la teren

Crt	Categorie folosință	Intra vilan	Suprafața (mp)	Tarla	Parcelă	Nr. topo	Observații / Referințe
1	curți constructii	DA	492	37	1306/1	-	

Date referitoare la construcții

Crt	Număr	Destinație construcție	Supraf. (mp)	Situație juridică	Observații / Referințe
A1.1	20861-C1	construcții de locuințe	55	Cu acte	Nr. niveluri:1; S. construita la sol:55 mp; C1-LOCUINTA - in suprafata de 55 mp
A1.2	20861-C2	construcții anexa	22	Cu acte	Nr. niveluri:1; S. construita la sol:22 mp; C2-ANEXA - in suprafata de 22 mp

Lungime Segmente

1) Valorile lungimilor segmentelor sunt obținute din proiecție în plan.

Punct început	X / Y	Punct sfârșit	X / Y	Lungime segment (** (m)
1	614.751,328 390.329,49	2	614.756,777 390.326,524	6.204
2	614.756,777 390.326,524	3	614.760,325 390.324,568	4.051

Punct început	X / Y	Punct sfârșit	X / Y	Lungime segment (** (m)
3	614.760,325 390.324,568	4	614.762,177 390.323,55	2.113
4	614.762,177 390.323,55	5	614.766,697 390.330,07	7.934
5	614.766,697 390.330,07	6	614.771,956 390.336,86	8.588
6	614.771,956 390.336,86	7	614.773,886 390.339,696	3.43
7	614.773,886 390.339,696	8	614.778,182 390.345,605	7.306
8	614.778,182 390.345,605	9	614.783,917 390.352,968	9.333
9	614.783,917 390.352,968	10	614.781,704 390.355,236	3.169
10	614.781,704 390.355,236	11	614.778,425 390.358,313	4.497
11	614.778,425 390.358,313	12	614.775,235 390.361,353	4.407
12	614.775,235 390.361,353	13	614.774,008 390.362,707	1.827
13	614.774,008 390.362,707	14	614.770,336 390.357,194	6.624
14	614.770,336 390.357,194	15	614.767,369 390.352,899	5.221
15	614.767,369 390.352,899	16	614.763,725 390.347,421	6.579
16	614.763,725 390.347,421	17	614.759,615 390.341,536	7.178
17	614.759,615 390.341,536	18	614.757,074 390.338,072	4.296
18	614.757,074 390.338,072	1	614.751,328 390.329,49	10.328

** Lungimile segmentelor sunt determinate în planul de proiecție Stereo 70 și sunt rotunjite la 1 milimetru.

*** Distanța dintre puncte este formată din segmente cumulate ce sunt mai mici decât valoarea 1 milimetru.

**DATE DESPRE IMOBILUL NR. 1004**

Oficiul de Cadastru și Publicitate Imobiliară PRAHOVA
Biroul de Cadastru și Publicitate Imobiliară Ploiești

A. Partea I. Descrierea imobilului

TEREN Intravilan

Adresa: Loc. Mizil, Str Eroilor, Nr. 49, Jud. Prahova

Nr. Crt	Nr cadastral Nr. topografic	Suprafața* (mp)	Observații / Referințe
A1		364	Sector cadastral:37 Teren imprejmuit;

Construcții

Crt	Nr cadastral Nr. topografic	Adresa	Observații / Referințe
A1.1		Loc. Mizil, Str Eroilor, Nr. 49, Jud. Prahova	Nr. niveluri:1; S. construita la sol:66 mp; LOCUINTA

B. Partea II. Proprietari și acte

Inscrieri privitoare la dreptul de proprietate și alte drepturi reale		Referințe
/		
Act Normativ nr. 7, din 13/03/1996 emis de PARLAMENTUL ROMANIEI;		
B1	Inscrierea provizorie, drept de PROPRIETATE, dobandit prin Lege, cota actuala 1/1 1) ORASUL MIZIL, CIF:15562570, PROPRIETAR NEIDENTIFICAT	A1
Act Administrativ nr. 37962, din 01/11/2023 emis de PRIMARIA ORASULUI MIZIL;		
B2	Intabulare, drept de PROPRIETATE, dobandit prin Construire, cota actuala 1/1 1) MOCANU ION	A1.1

C. Partea III. SARCINI .

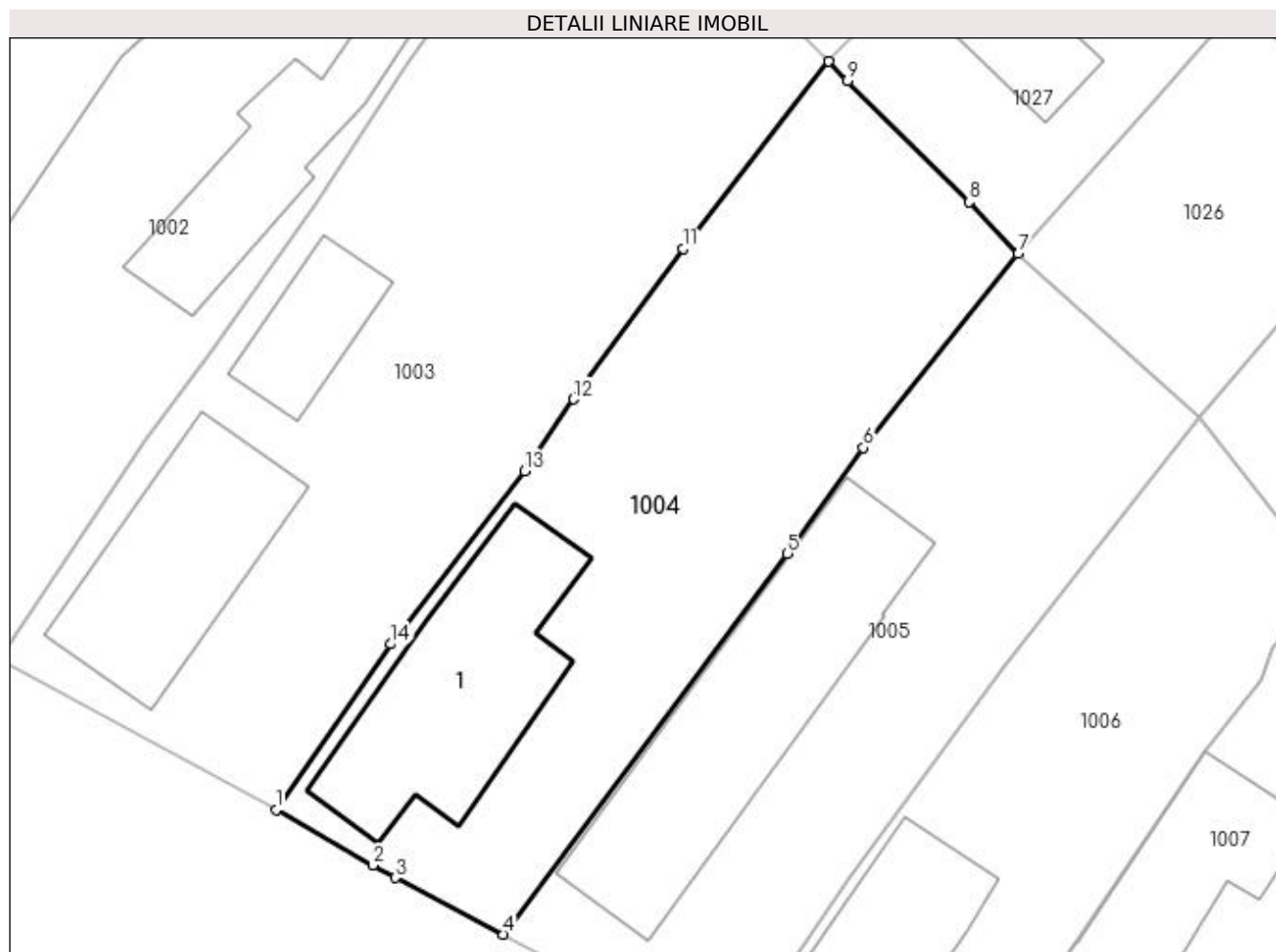
Inscrieri privind dezmembramintele dreptului de proprietate, drepturi reale de garanție și sarcini	Referințe
NU SUNT	

Anexa Nr. 1 La Partea I

Teren

Nr cadastral	Suprafața (mp)*	Observații / Referințe
	364	

* Suprafața este determinată în planul de proiecție Stereo 70.



Date referitoare la teren

Crt	Categorie folosință	Intra vilan	Suprafața (mp)	Tarla	Parcelă	Nr. topo	Observații / Referințe
1	curți constructii	DA	364	36	1307/1	-	

Date referitoare la construcții

Crt	Număr	Destinație construcție	Supraf. (mp)	Situație juridică	Observații / Referințe
A1.1		construcții de locuințe	66	Cu acte	Nr. niveluri:1; S. construita la sol:66 mp; LOCUINTA

Lungime Segmente

1) Valorile lungimilor segmentelor sunt obținute din proiecție în plan.

Punct început	X / Y	Punct sfârșit	X / Y	Lungime segment (** (m)
1	614.762,177 390.323,55	2	614.765,993 390.321,38	4.39
2	614.765,993 390.321,38	3	614.766,876 390.320,891	1.009
3	614.766,876 390.320,891	4	614.771,122 390.318,661	4.796
4	614.771,122 390.318,661	5	614.782,301 390.333,621	18.675

Punct început	X / Y	Punct sfârșit	X / Y	Lungime segment (** (m)
5	614.782,301 390.333,621	6	614.785,287 390.337,783	5.122
6	614.785,287 390.337,783	7	614.791,375 390.345,406	9.756
7	614.791,375 390.345,406	8	614.789,446 390.347,451	2.811
8	614.789,446 390.347,451	9	614.784,655 390.352,211	6.754
9	614.784,655 390.352,211	10	614.783,917 390.352,968	1.057
10	614.783,917 390.352,968	11	614.778,182 390.345,605	9.333
11	614.778,182 390.345,605	12	614.773,886 390.339,696	7.306
12	614.773,886 390.339,696	13	614.771,956 390.336,86	3.43
13	614.771,956 390.336,86	14	614.766,697 390.330,07	8.588
14	614.766,697 390.330,07	1	614.762,177 390.323,55	7.934

** Lungimile segmentelor sunt determinate în planul de proiecție Stereo 70 și sunt rotunjite la 1 milimetru.

*** Distanța dintre puncte este formată din segmente cumulate ce sunt mai mici decât valoarea 1 milimetru.

**DATE DESPRE IMOBILUL NR. 1005**

Oficiul de Cadastru și Publicitate Imobiliară PRAHOVA
Biroul de Cadastru și Publicitate Imobiliară Ploiești

A. Partea I. Descrierea imobilului

TEREN Intravilan

Nr. CF vechi:3577
Nr. cadastral vechi:10448

Adresa: Loc. Mizil, Str Eroilor, Nr. 51, Jud. Prahova

Nr. Crt	Nr cadastral Nr. topografic	Suprafața* (mp)	Observații / Referințe
A1	20708	Din acte: 300 Masurata: 312	Sector cadastral:37 Teren imprejmuit;

Construcții

Crt	Nr cadastral Nr. topografic	Adresa	Observații / Referințe
A1.1	20708-C1	Loc. Mizil, Jud. Prahova	Nr. niveluri:1; S. construita la sol:86 mp; LOCUINTA

B. Partea II. Proprietari și acte

Inscrieri privitoare la dreptul de proprietate și alte drepturi reale		Referințe
82907 / 07/09/2017		
Act Notarial nr. 5381, din 07/09/2017 emis de NP Dragan Nicoleta;		
B2	Intabulare, drept de PROPRIETATEcumparare ca bun propriu, dobandit prin Conventie, cota actuala 1/1 1) DAVID VASILE	A1
B3	Intabulare, drept de PROPRIETATEcumparare ca bun propriu, dobandit prin Conventie, cota actuala 1/1 1) DAVID VASILE	A1.1

C. Partea III. SARCINI

Inscrieri privind dezmembramintele dreptului de proprietate, drepturi reale de garanție și sarcini		Referințe
82907 / 07/09/2017		
Act Administrativ nr. seria DZ nr.595355, din 07/05/2012 emis de CONSILIUL LOCAL AL MUN. PLOIESTI;		
C2	se radiaza dreptul de uzufruct viager si obligatia de intretinere de sub C1 in scris prin incheierea nr. 55471/2009	A1, A1.1

Anexa Nr. 1 La Partea I

Teren

Nr cadastral	Suprafața (mp)*	Observații / Referințe
20708	Din acte: 300 Masurata: 312	

* Suprafața este determinată în planul de proiecție Stereo 70.

DETALII LINIARE IMOBIL



Date referitoare la teren

Crt	Categorie folosință	Intra vilan	Suprafața (mp)	Tarla	Parcelă	Nr. topo	Observații / Referințe
1	curți constructii	DA	312	36	1308/1	-	

Date referitoare la construcții

Crt	Număr	Destinație construcție	Supraf. (mp)	Situație juridică	Observații / Referințe
A1.1	20708-C1	construcții de locuințe	86	Cu acte	Nr. niveluri:1; S. construita la sol:86 mp; LOCUINTA

Lungime Segmente

1) Valorile lungimilor segmentelor sunt obținute din proiecție în plan.

Punct început	X / Y	Punct sfârșit	X / Y	Lungime segment (** (m)
1	614.771,122 390.318,661	2	614.780,002 390.313,985	10.036
2	614.780,002 390.313,985	3	614.782,311 390.317,351	4.082
3	614.782,311 390.317,351	4	614.784,701 390.320,814	4.208

Punct început	X / Y	Punct sfârşit	X / Y	Lungime segment (** (m)
4	614.784,701 390.320,814	5	614.790,781 390.329,076	10.258
5	614.790,781 390.329,076	6	614.798,504 390.338,951	12.537
6	614.798,504 390.338,951	7	614.791,375 390.345,406	9.617
7	614.791,375 390.345,406	8	614.785,287 390.337,783	9.756
8	614.785,287 390.337,783	9	614.782,301 390.333,621	5.122
9	614.782,301 390.333,621	1	614.771,122 390.318,661	18.675

** Lungimile segmentelor sunt determinate în planul de proiecție Stereo 70 și sunt rotunjite la 1 milimetru.

*** Distanța dintre puncte este formată din segmente cumulate ce sunt mai mici decât valoarea 1 milimetru.

**DATE DESPRE IMOBILUL NR. 1006**

Oficiul de Cadastru și Publicitate Imobiliară PRAHOVA
Biroul de Cadastru și Publicitate Imobiliară Ploiești

A. Partea I. Descrierea imobilului

TEREN Intravilan

Adresa: Loc. Mizil, Str Eroilor, Nr. 53, Jud. Prahova

Nr. Crt	Nr cadastral Nr. topografic	Suprafața* (mp)	Observații / Referințe
A1		248	Sector cadastral:37 Teren imprejmuit;

Construcții

Crt	Nr cadastral Nr. topografic	Adresa	Observații / Referințe
A1.1		Loc. Mizil, Str Eroilor, Nr. 53, Jud. Prahova	Nr. niveluri:1; S. construita la sol:48 mp; LOCUINTA

B. Partea II. Proprietari și acte

Inscrieri privitoare la dreptul de proprietate și alte drepturi reale		Referințe
/		
Act Normativ nr. 7, din 13/03/1996 emis de PARLAMENTUL ROMANIEI;		
B1	Inscrierea provizorie, drept de PROPRIETATE, dobandit prin Lege, cota actuala 1/1 1) ORASUL MIZIL, CIF:15562570, PROPRIETAR NEIDENTIFICAT	A1
Act Administrativ nr. 37984, din 01/11/2023 emis de PRIMARIA ORASULUI MIZIL (act administrativ nr. 38838/10.11.2023, emis de PRIMARIA ORASULUI MIZIL);		
B2	Intabulare, drept de PROPRIETATE, dobandit prin Construire, cota actuala 1/1 1) LEPADATU GHEORGHE	A1.1

C. Partea III. SARCINI .

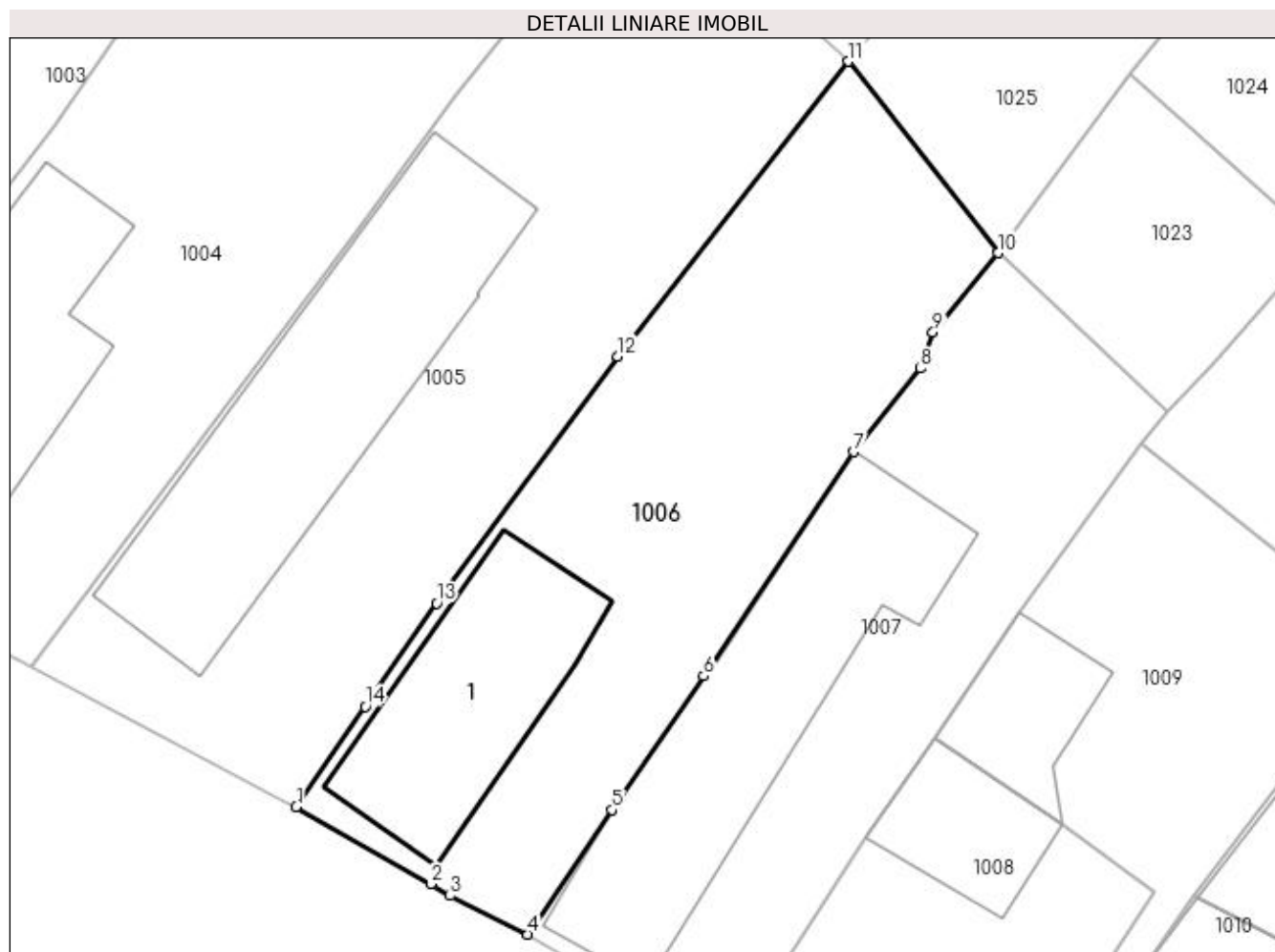
Inscrieri privind dezmembramintele dreptului de proprietate, drepturi reale de garanție și sarcini	Referințe
NU SUNT	

Anexa Nr. 1 La Partea I

Teren

Nr cadastral	Suprafața (mp)*	Observații / Referințe
	248	

* Suprafața este determinată în planul de proiecție Stereo 70.



Date referitoare la teren

Crt	Categorie folosință	Intra vilan	Suprafața (mp)	Tarla	Parcelă	Nr. topo	Observații / Referințe
1	curți construcții	DA	248	36	1309/1	-	

Date referitoare la construcții

Crt	Număr	Destinație construcție	Supraf. (mp)	Situație juridică	Observații / Referințe
A1.1		construcții de locuințe	48	Cu acte	Nr. niveluri:1; S. construita la sol:48 mp; LOCUINTA

Lungime Segmente

1) Valorile lungimilor segmentelor sunt obținute din proiecție în plan.

Punct început	X / Y	Punct sfârșit	X / Y	Lungime segment (** (m)
1	614.780,002 390.313,985	2	614.784,51 390.311,402	5.196
2	614.784,51 390.311,402	3	614.785,155 390.311,014	0.753
3	614.785,155 390.311,014	4	614.787,765 390.309,717	2.914
4	614.787,765 390.309,717	5	614.790,581 390.313,885	5.03

Punct început	X / Y	Punct sfârșit	X / Y	Lungime segment (** (m)
5	614.790,581 390.313,885	6	614.793,647 390.318,371	5.434
6	614.793,647 390.318,371	7	614.798,679 390.325,875	9.035
7	614.798,679 390.325,875	8	614.800,924 390.328,672	3.587
8	614.800,924 390.328,672	9	614.801,331 390.329,894	1.288
9	614.801,331 390.329,894	10	614.803,511 390.332,539	3.428
10	614.803,511 390.332,539	11	614.798,504 390.338,951	8.136
11	614.798,504 390.338,951	12	614.790,781 390.329,076	12.537
12	614.790,781 390.329,076	13	614.784,701 390.320,814	10.258
13	614.784,701 390.320,814	14	614.782,311 390.317,351	4.208
14	614.782,311 390.317,351	1	614.780,002 390.313,985	4.082

** Lungimile segmentelor sunt determinate în planul de proiecție Stereo 70 și sunt rotunjite la 1 milimetru.

*** Distanța dintre puncte este formată din segmente cumulate ce sunt mai mici decât valoarea 1 milimetru.

**DATE DESPRE IMOBILUL NR. 1007**

Oficiul de Cadastru și Publicitate Imobiliară PRAHOVA
Biroul de Cadastru și Publicitate Imobiliară Ploiești

A. Partea I. Descrierea imobilului

TEREN Intravilan

Adresa: Loc. Mizil, Str Eroilor, Nr. 55, Jud. Prahova

Nr. Crt	Nr cadastral Nr. topografic	Suprafața* (mp)	Observații / Referințe
A1	23611	Din acte: 208 Masurata: 205	Sector cadastral:37 Teren imprejmuit;

Construcții

Crt	Nr cadastral Nr. topografic	Adresa	Observații / Referințe
A1.1	23611-C1	Loc. Mizil, Jud. Prahova	Nr. niveluri:1; S. construita la sol:77 mp; S. construita desfasurata:77 mp; LOCUINTA, P, construita in anul 1964, Sup. desfasurata = 77 mp

B. Partea II. Proprietari și acte

Inscrieri privitoare la dreptul de proprietate și alte drepturi reale		Referințe
50311 / 12/04/2022		
Hotarare Judecatoreasca nr. Sentinta Civila nr.807, din 15/05/2009 emis de JUDDECATORIA MIZIL (act administrativ nr seria CD Nr. 687856 din 14.03.2007, emis de PRIMARIA MIZIL;act administrativ nr 19777 din 08.04.2022, emis de PRIMARIA MIZIL);		
B1	Intabulare, drept de PROPRIETATE, dobandit prin Hotarare Judecatoreasca, cota actuala 1/1 1) COCOSATU VASILE 2) COCOSATU LILIANA	A1
B2	Intabulare, drept de PROPRIETATE, dobandit prin Hotarare Judecatoreasca, cota actuala 1/1 1) COCOSATU VASILE 2) COCOSATU LILIANA	A1.1

C. Partea III. SARCINI .

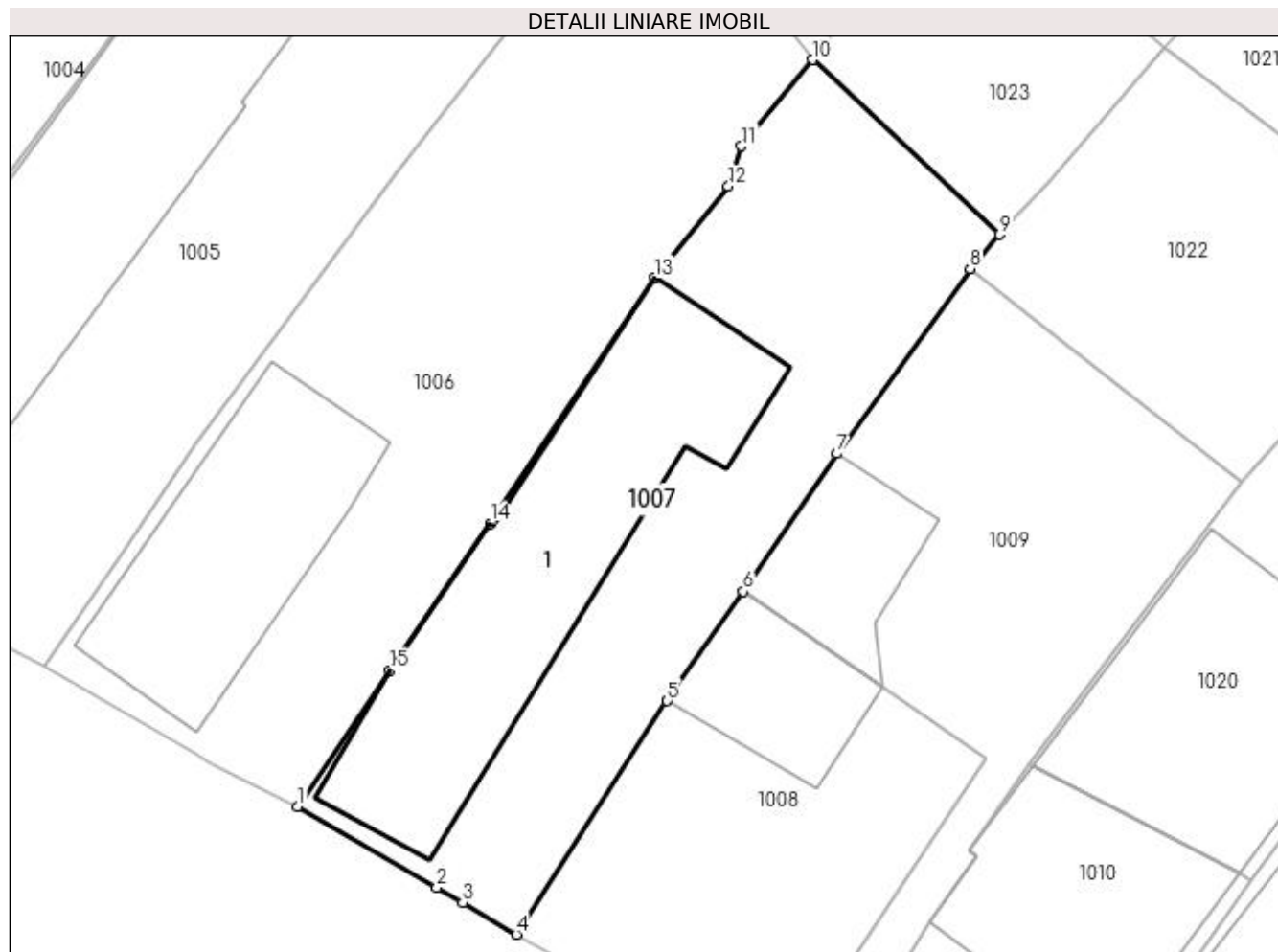
Inscrieri privind dezmembramintele dreptului de proprietate, drepturi reale de garanție și sarcini	Referințe
NU SUNT	

Anexa Nr. 1 La Partea I

Teren

Nr cadastral	Suprafața (mp)*	Observații / Referințe
23611	Din acte: 208 Masurata: 205	

* Suprafața este determinată în planul de proiecție Stereo 70.



Date referitoare la teren

Crt	Categorie folosință	Intra vilan	Suprafața (mp)	Tarla	Parcelă	Nr. topo	Observații / Referințe
1	curți constructii	DA	205	36	1310/1	-	

Date referitoare la construcții

Crt	Număr	Destinație construcție	Supraf. (mp)	Situație juridică	Observații / Referințe
A1.1	23611-C1	construcții de locuințe	77	Cu acte	Nr. niveluri:1; S. construita la sol:77 mp; S. construita desfasurata:77 mp; LOCUINTA, P, construita in anul 1964, Sup. desfasurata = 77 mp

Lungime Segmente

1) Valorile lungimilor segmentelor sunt obținute din proiecție în plan.

Punct început	X / Y	Punct sfârșit	X / Y	Lungime segment (** (m)
1	614.787,765 390.309,717	2	614.792,011 390.307,243	4.914
2	614.792,011 390.307,243	3	614.792,806 390.306,786	0.917
3	614.792,806 390.306,786	4	614.794,448 390.305,812	1.909

Punct început	X / Y	Punct sfârșit	X / Y	Lungime segment (** (m)
4	614.794,448 390.305,812	5	614.799,055 390.312,946	8.492
5	614.799,055 390.312,946	6	614.801,389 390.316,289	4.077
6	614.801,389 390.316,289	7	614.804,236 390.320,498	5.081
7	614.804,236 390.320,498	8	614.808,318 390.326,155	6.976
8	614.808,318 390.326,155	9	614.809,216 390.327,199	1.377
9	614.809,216 390.327,199	10	614.803,511 390.332,539	7.814
10	614.803,511 390.332,539	11	614.801,331 390.329,894	3.428
11	614.801,331 390.329,894	12	614.800,924 390.328,672	1.288
12	614.800,924 390.328,672	13	614.798,679 390.325,875	3.587
13	614.798,679 390.325,875	14	614.793,647 390.318,371	9.035
14	614.793,647 390.318,371	15	614.790,581 390.313,885	5.434
15	614.790,581 390.313,885	1	614.787,765 390.309,717	5.03

** Lungimile segmentelor sunt determinate în planul de proiecție Stereo 70 și sunt rotunjite la 1 milimetru.

*** Distanța dintre puncte este formată din segmente cumulate ce sunt mai mici decât valoarea 1 milimetru.

**DATE DESPRE IMOBILUL NR. 1008**

Oficiul de Cadastru și Publicitate Imobiliară PRAHOVA
Biroul de Cadastru și Publicitate Imobiliară Ploiești

A. Partea I. Descrierea imobilului

TEREN Intravilan

Adresa: Loc. Mizil, Str Eroilor, Nr. 57, Jud. Prahova

Nr. Crt	Nr cadastral Nr. topografic	Suprafața* (mp)	Observații / Referințe
A1	22047	Din acte: 100 Masurata: 109	Sector cadastral:37 Teren imprejmuit;

Construcții

Crt	Nr cadastral Nr. topografic	Adresa	Observații / Referințe
A1.1	22047-C1	Loc. Mizil, Jud. Prahova	Nr. niveluri:1; S. construita la sol:20 mp; LOCUINTA

B. Partea II. Proprietari și acte

Inscrieri privitoare la dreptul de proprietate și alte drepturi reale		Referințe
129740 / 21/08/2023		
Act Notarial nr. 1286, din 27/07/2023 emis de NP BURTICA ADELA;		
B8	Intabulare, drept de PROPRIETATE, dobandit prin Conventie, cota actuala 1/1 1) NEGOITA DRAGOS-NICOLAE	A1
B9	Intabulare, drept de PROPRIETATE, dobandit prin Conventie, cota actuala 1/1 1) NEGOITA DRAGOS-NICOLAE	A1.1

C. Partea III. SARCINI

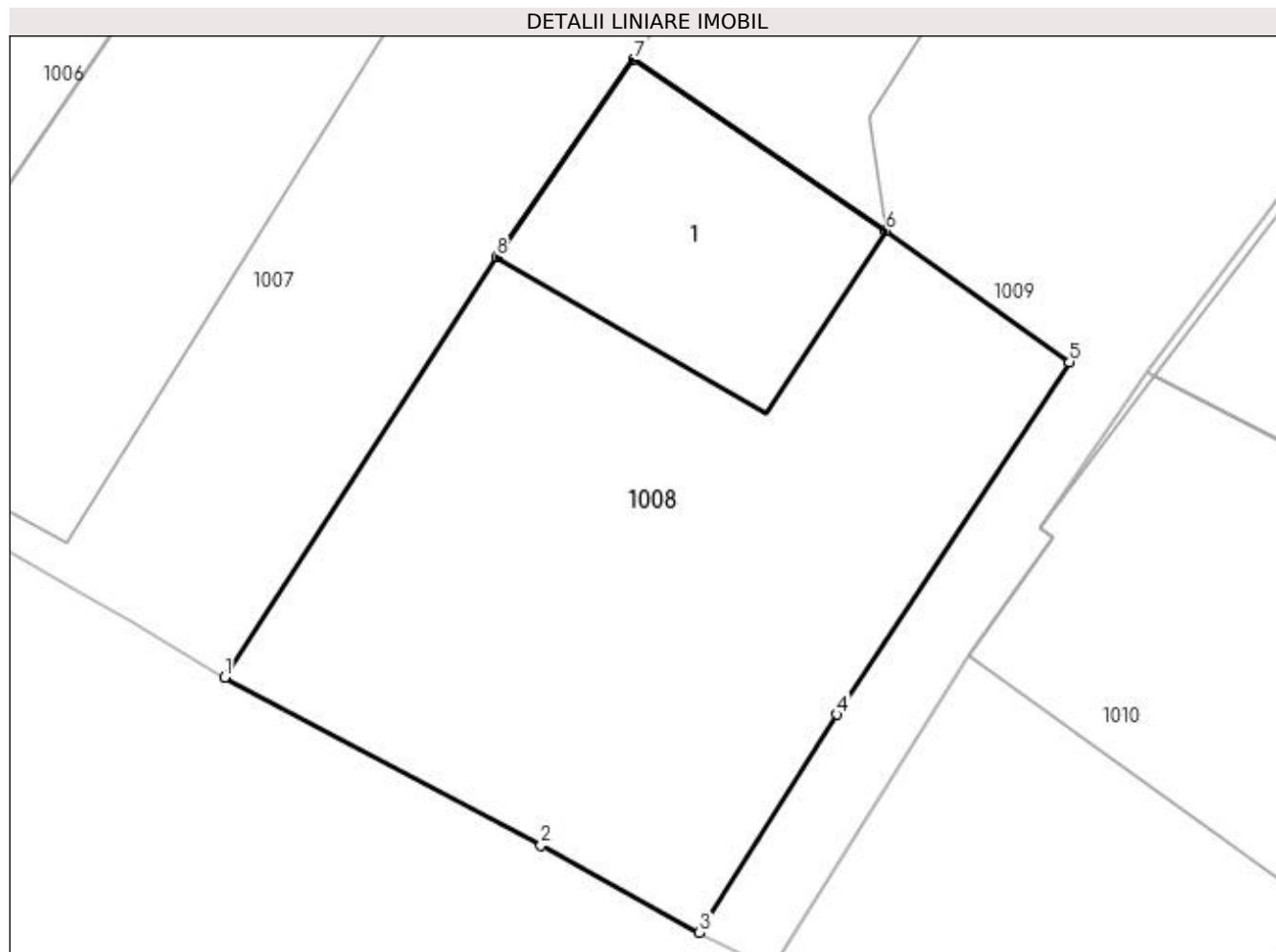
Inscrieri privind dezmembramintele dreptului de proprietate, drepturi reale de garanție și sarcini		Referințe
140856 / 07/11/2022		
Act Administrativ nr. 34079, din 17/10/2022 emis de PRIMARIA MIZIL;		
C2	se radiaza ipoteca legala (reprezentand sechestrul) de sub C1, inscrisa prin incheierea nr. 126009/2020	A1, A1.1

Anexa Nr. 1 La Partea I

Teren

Nr cadastral	Suprafața (mp)*	Observații / Referințe
22047	Din acte: 100 Masurata: 109	

* Suprafața este determinată în planul de proiecție Stereo 70.



Date referitoare la teren

Crt	Categorie folosință	Intra vilan	Suprafața (mp)	Tarla	Parcelă	Nr. topo	Observații / Referințe
1	curți constructii	DA	109	-	-	-	

Date referitoare la construcții

Crt	Număr	Destinație construcție	Supraf. (mp)	Situație juridică	Observații / Referințe
A1.1	22047-C1	construcții de locuințe	20	Cu acte	Nr. niveluri:1; S. construita la sol:20 mp; LOCUINTA

Lungime Segmente

1) Valorile lungimilor segmentelor sunt obținute din proiecție în plan.

Punct început	X / Y	Punct sfârșit	X / Y	Lungime segment (** (m)
1	614.794,448 390.305,812	2	614.799,81 390.302,967	6.07
2	614.799,81 390.302,967	3	614.802,501 390.301,491	3.069
3	614.802,501 390.301,491	4	614.804,83 390.305,188	4.369

Punct început	X / Y	Punct sfârşit	X / Y	Lungime segment (** (m)
4	614.804,83 390.305,188	5	614.808,777 390.311,163	7.161
5	614.808,777 390.311,163	6	614.805,665 390.313,389	3.826
6	614.805,665 390.313,389	7	614.801,389 390.316,289	5.167
7	614.801,389 390.316,289	8	614.799,055 390.312,946	4.077
8	614.799,055 390.312,946	1	614.794,448 390.305,812	8.492

** Lungimile segmentelor sunt determinate în planul de proiecție Stereo 70 și sunt rotunjite la 1 milimetru.

*** Distanța dintre puncte este formată din segmente cumulate ce sunt mai mici decât valoarea 1 milimetru.

**DATE DESPRE IMOBILUL NR. 1009**

Oficiul de Cadastru și Publicitate Imobiliară PRAHOVA
Biroul de Cadastru și Publicitate Imobiliară Ploiești

A. Partea I. Descrierea imobilului

TEREN Intravilan

Adresa: Loc. Mizil, Str Eroilor, Nr. 57, Jud. Prahova

Nr. Crt	Nr cadastral Nr. topografic	Suprafața* (mp)	Observații / Referințe
A1		137	Sector cadastral:37 Teren imprejmuit;

B. Partea II. Proprietari și acte

Inscrieri privitoare la dreptul de proprietate și alte drepturi reale		Referințe
/		
Act Normativ nr. 7, din 13/03/1996 emis de PARLAMENTUL ROMANIEI;		
B1	Inscrierea provizorie, drept de PROPRIETATE, dobandit prin Lege, cota actuala 1/1 1) ORASUL MIZIL, CIF:15562570, PROPRIETAR NEIDENTIFICAT	A1

C. Partea III. SARCINI .

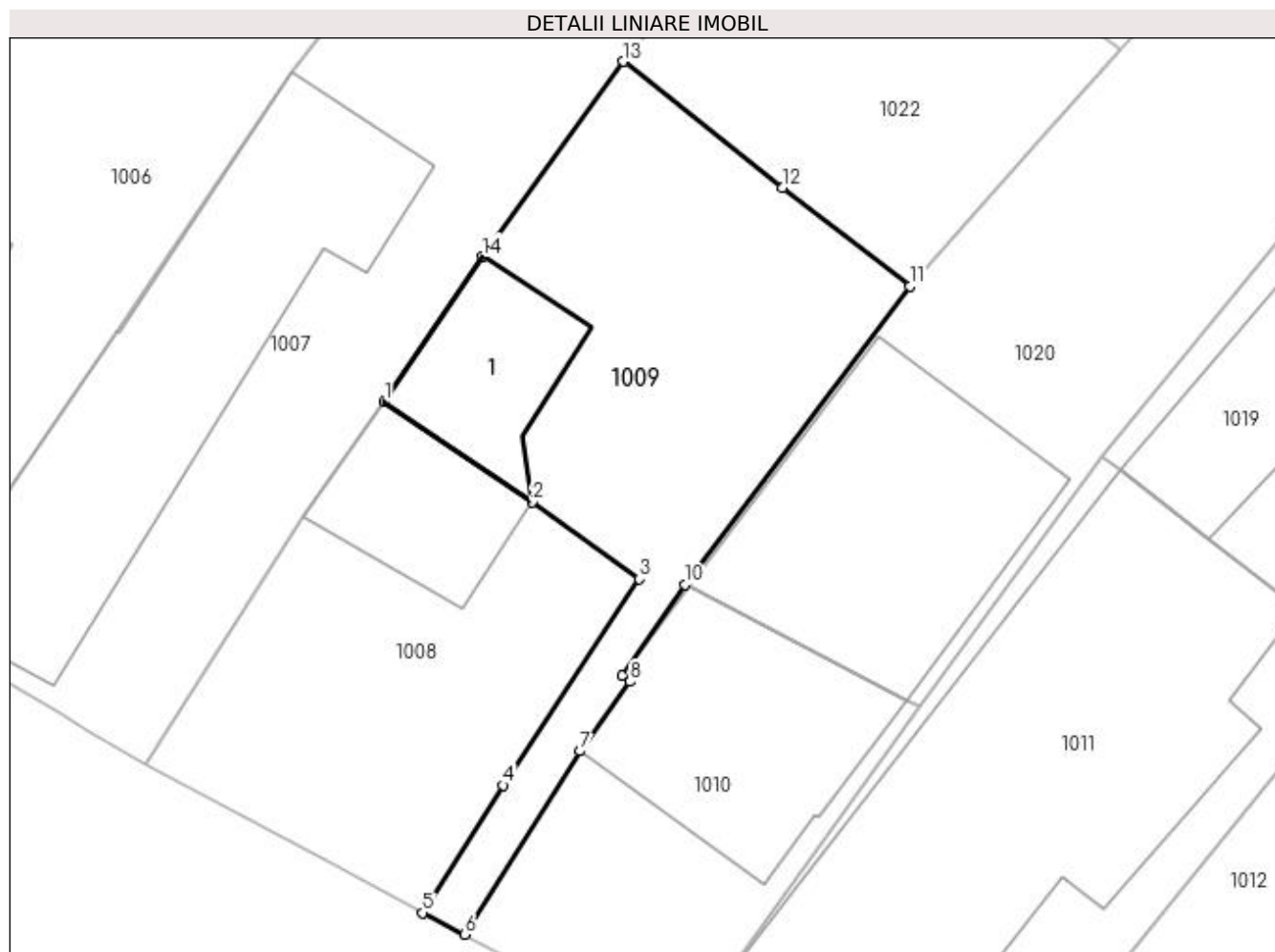
Inscrieri privind dezmembramintele dreptului de proprietate, drepturi reale de garanție și sarcini	Referințe
NU SUNT	

Anexa Nr. 1 La Partea I

Teren

Nr cadastral	Suprafața (mp)*	Observații / Referințe
	137	

* Suprafața este determinată în planul de proiecție Stereo 70.



Date referitoare la teren

Crt	Categorie folosință	Intra vilan	Suprafața (mp)	Tarla	Parcelă	Nr. topo	Observații / Referințe
1	curți constructii	DA	137	36	-	-	

Date referitoare la construcții

Crt	Număr	Destinație construcție	Supraf. (mp)	Situație juridică	Observații / Referințe
A1.1		construcții de locuințe	21	Fara acte	Nr. niveluri:1; S. construita la sol:21 mp; LOCUINTA

Lungime Segmente

1) Valorile lungimilor segmentelor sunt obținute din proiecție în plan.

Punct început	X / Y	Punct sfârșit	X / Y	Lungime segment (** (m)
1	614.801,389 390.316,289	2	614.805,665 390.313,389	5.167
2	614.805,665 390.313,389	3	614.808,777 390.311,163	3.826
3	614.808,777 390.311,163	4	614.804,83 390.305,188	7.161
4	614.804,83 390.305,188	5	614.802,501 390.301,491	4.369

Punct început	X / Y	Punct sfârșit	X / Y	Lungime segment (** (m)
5	614.802,501 390.301,491	6	614.803,714 390.300,869	1.364
6	614.803,714 390.300,869	7	614.807,062 390.306,178	6.277
7	614.807,062 390.306,178	8	614.808,514 390.308,187	2.478
8	614.808,514 390.308,187	9	614.808,281 390.308,355	0.287
9	614.808,281 390.308,355	10	614.810,096 390.311,0	3.208
10	614.810,096 390.311,0	11	614.816,619 390.319,64	10.826
11	614.816,619 390.319,64	12	614.812,924 390.322,5	4.673
12	614.812,924 390.322,5	13	614.808,318 390.326,155	5.88
13	614.808,318 390.326,155	14	614.804,236 390.320,498	6.976
14	614.804,236 390.320,498	1	614.801,389 390.316,289	5.081

** Lungimile segmentelor sunt determinate în planul de proiecție Stereo 70 și sunt rotunjite la 1 milimetru.

*** Distanța dintre puncte este formată din segmente cumulate ce sunt mai mici decât valoarea 1 milimetru.

**DATE DESPRE IMOBILUL NR. 1010**

Oficiul de Cadastru și Publicitate Imobiliară PRAHOVA
Biroul de Cadastru și Publicitate Imobiliară Ploiești

A. Partea I. Descrierea imobilului

TEREN Intravilan

Adresa: Loc. Mizil, Str Eroilor, Nr. 59, Jud. Prahova

Nr. Crt	Nr cadastral Nr. topografic	Suprafața* (mp)	Observații / Referințe
A1	23329	Din acte: 93 Masurata: 87	Sector cadastral:37 Teren imprejmuit;

B. Partea II. Proprietari și acte

Inscrieri privitoare la dreptul de proprietate și alte drepturi reale	Referințe
89578 / 09/09/2020	
Hotarare Judecatoreasca nr. 296-sentinta, din 07/04/2016 emis de Judecatoria Mizil (act administrativ nr 29558 din 04.09.2020, emis de Primaria Mizil);	
B1	Intabulare, drept de PROPRIETATE, dobandit prin Hotarare Judecatoreasca, cota actuala 1/1
1) NAE ANA	

C. Partea III. SARCINI .

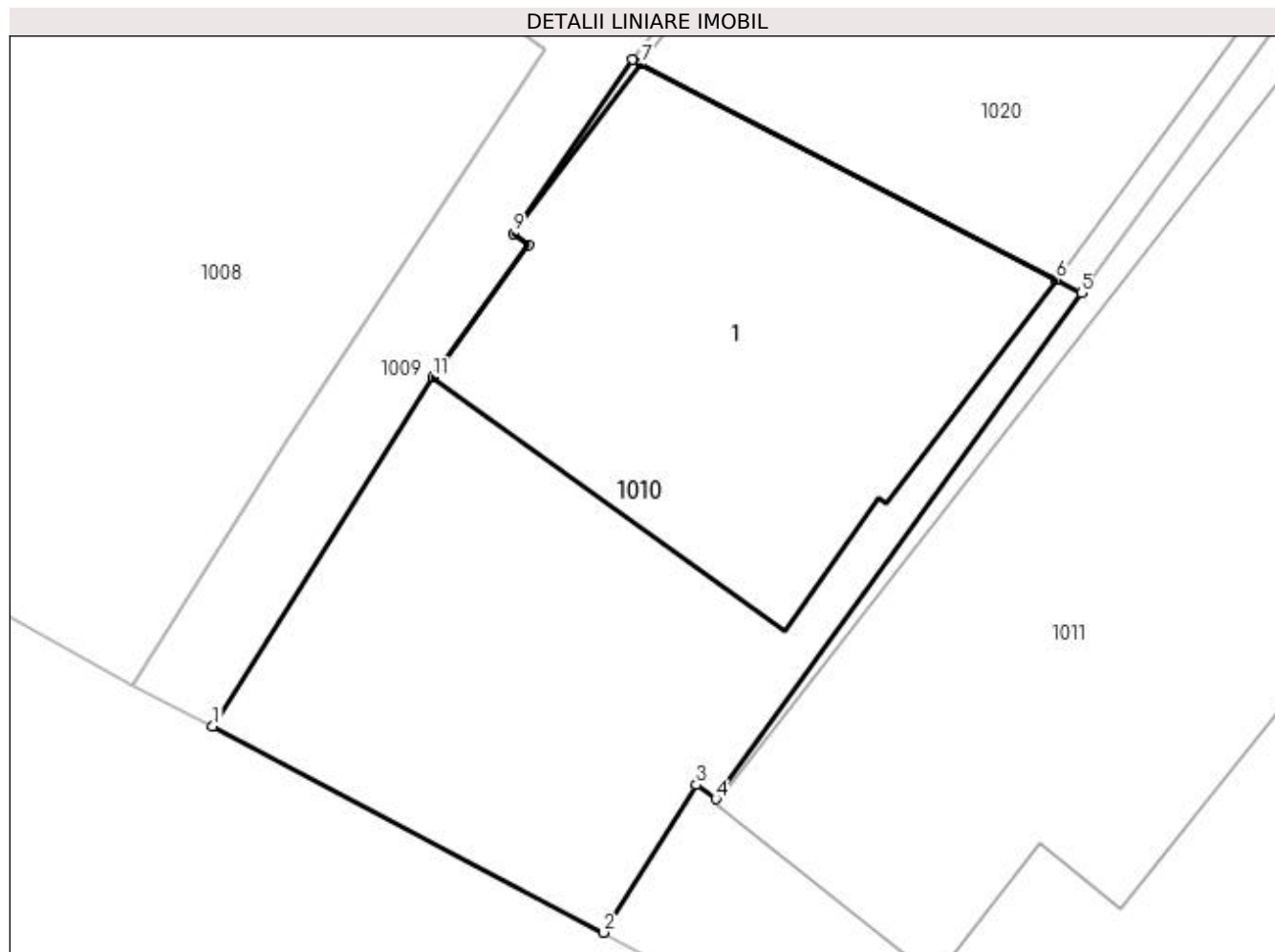
Inscrieri privind dezmembramintele dreptului de proprietate, drepturi reale de garanție și sarcini	Referințe
NU SUNT	

Anexa Nr. 1 La Partea I

Teren

Nr cadastral	Suprafața (mp)*	Observații / Referințe
23329	Din acte: 93 Masurata: 87	

* Suprafața este determinată în planul de proiecție Stereo 70.



Date referitoare la teren

Crt	Categorie folosință	Intra vilan	Suprafața (mp)	Tarla	Parcelă	Nr. topo	Observații / Referințe
1	curți constructii	DA	87	36	1315/1	-	

Date referitoare la construcții

Crt	Număr	Destinație construcție	Supraf. (mp)	Situație juridică	Observații / Referințe
A1.1	23329-C1	constructii anexa	43	Fara acte	Nr. niveluri:1; S. construita la sol:43 mp; ANEXA

Lungime Segmente

1) Valorile lungimilor segmentelor sunt obținute din proiecție în plan.

Punct început	X / Y	Punct sfârșit	X / Y	Lungime segment (** (m))
1	614.803,714 390.300,869	2	614.809,652 390.297,735	6.714
2	614.809,652 390.297,735	3	614.811,068 390.299,976	2.651
3	614.811,068 390.299,976	4	614.811,365 390.299,765	0.364

Punct început	X / Y	Punct sfârșit	X / Y	Lungime segment (** (m)
4	614.811,365 390.299,765	5	614.816,92 390.307,456	9.487
5	614.816,92 390.307,456	6	614.816,536 390.307,655	0.432
6	614.816,536 390.307,655	7	614.810,229 390.310,931	7.107
7	614.810,229 390.310,931	8	614.810,096 390.311,0	0.15
8	614.810,096 390.311,0	9	614.808,281 390.308,355	3.208
9	614.808,281 390.308,355	10	614.808,514 390.308,187	0.287
10	614.808,514 390.308,187	11	614.807,062 390.306,178	2.478
11	614.807,062 390.306,178	1	614.803,714 390.300,869	6.277

** Lungimile segmentelor sunt determinate în planul de proiecție Stereo 70 și sunt rotunjite la 1 milimetru.

*** Distanța dintre puncte este formată din segmente cumulate ce sunt mai mici decât valoarea 1 milimetru.

**DATE DESPRE IMOBILUL NR. 1011**

Oficiul de Cadastru și Publicitate Imobiliară PRAHOVA
Biroul de Cadastru și Publicitate Imobiliară Ploiești

A. Partea I. Descrierea imobilului

TEREN Intravilan

Adresa: Loc. Mizil, Str Eroilor, Nr. 61, Jud. Prahova

Nr. Crt	Nr cadastral Nr. topografic	Suprafața* (mp)	Observații / Referințe
A1	23476	Din acte: 180 Masurata: 186	Sector cadastral:37 Teren imprejmuit;

Construcții

Crt	Nr cadastral Nr. topografic	Adresa	Observații / Referințe
A1.1	23476-C1	Loc. Mizil, Jud. Prahova	Nr. niveluri:1; S. construita la sol:119 mp; S. construita desfasurata:119 mp; Locuinta P, Suprafata construita desfasurata =119mp, An edificare 1980

B. Partea II. Proprietari și acte

Inscrieri privitoare la dreptul de proprietate și alte drepturi reale		Referințe
99665 / 03/08/2021		
Act Notarial nr. 12323, din 17/12/1985 emis de NOTARIATUL DE STAT JUDETEAN PRAHOVA (act administrativ nr 21597 din 12.04.2021, emis de PRIMARIA ORASULUIMIZIL;act administrativ nr 33300 din 03.11.2020, emis de INSTITUTIA PREFECTULUI PRAHOVA;act notarial nr 675 din 03.03.2021, emis de NP ARISTITA ADINA;act administrativ nr 20341 din 30.03.2021, emis de PRIMARIA ORASULUIMIZIL);		
B1	Intabulare, drept de PROPRIETATE, dobandit prin Lege, cota actuala 1/1 1) BLAGOI PAUN 2) BLAGOI OLGUTA	A1
B2	Intabulare, drept de PROPRIETATE, dobandit prin Conventie, cota actuala 1/1 1) BLAGOI PAUN 2) BLAGOI OLGUTA	A1.1

C. Partea III. SARCINI .

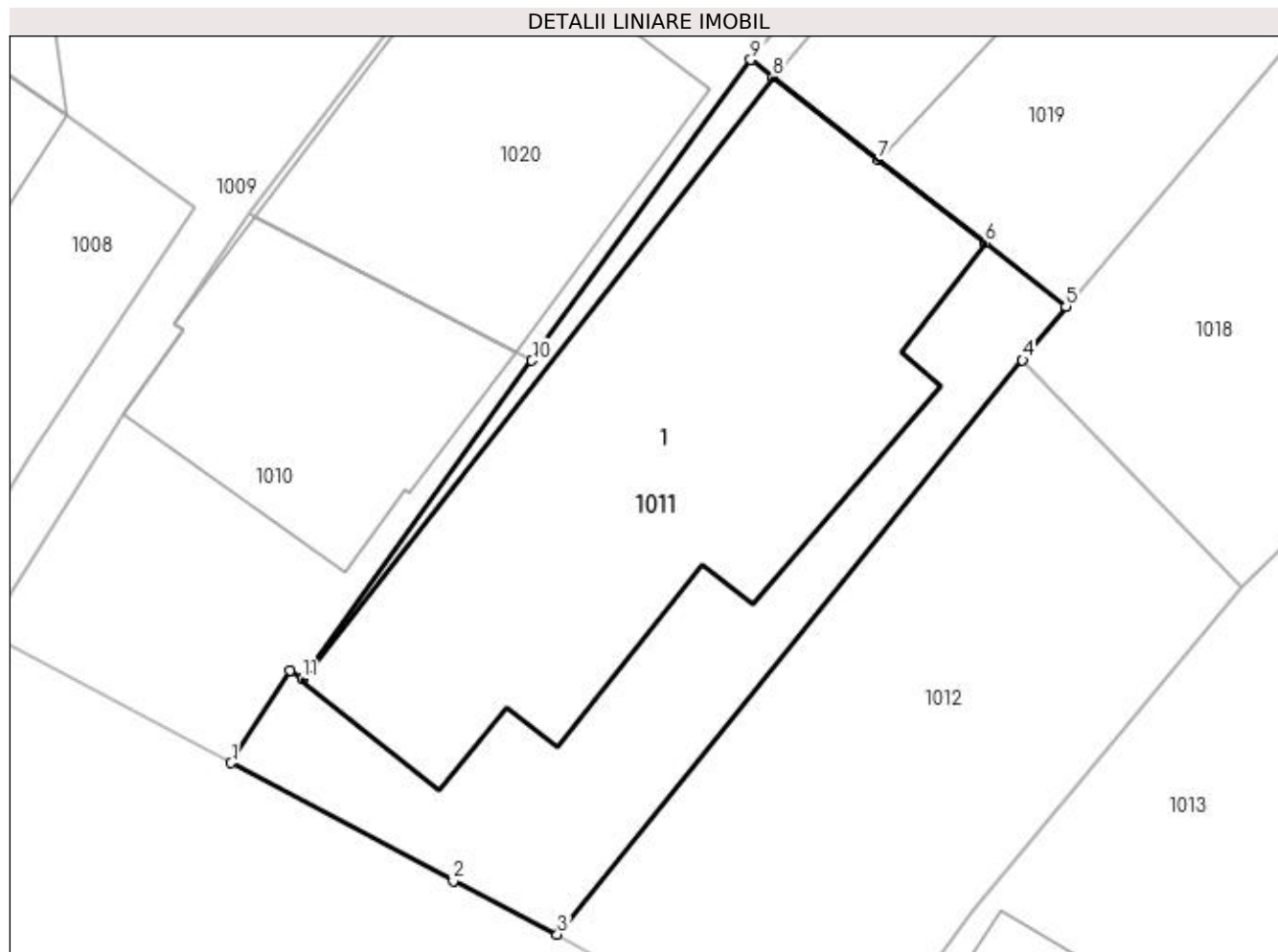
Inscrieri privind dezmembramintele dreptului de proprietate, drepturi reale de garanție și sarcini	Referințe
NU SUNT	

Anexa Nr. 1 La Partea I

Teren

Nr cadastral	Suprafața (mp)*	Observații / Referințe
23476	Din acte: 180 Masurata: 186	

* Suprafața este determinată în planul de proiecție Stereo 70.



Date referitoare la teren

Crt	Categorie folosință	Intra vilan	Suprafața (mp)	Tarla	Parcelă	Nr. topo	Observații / Referințe
1	curți constructii	DA	186	36	1316/1	-	

Date referitoare la construcții

Crt	Număr	Destinație construcție	Supraf. (mp)	Situație juridică	Observații / Referințe
A1.1	23476-C1	construcții de locuințe	119	Cu acte	Nr. niveluri:1; S. construita la sol:119 mp; S. construita desfasurata:119 mp; Locuinta P, Suprafata construita desfasurata =119mp, An edificare 1980

Lungime Segmente

1) Valorile lungimilor segmentelor sunt obținute din proiecție în plan.

Punct început	X / Y	Punct sfârșit	X / Y	Lungime segment (** (m)
1	614.809,652 390.297,735	2	614.815,018 390.294,889	6.074
2	614.815,018 390.294,889	3	614.817,533 390.293,592	2.83
3	614.817,533 390.293,592	4	614.828,776 390.307,471	17.861

Punct început	X / Y	Punct sfârșit	X / Y	Lungime segment (** (m)
4	614.828,776 390.307,471	5	614.829,822 390.308,769	1.667
5	614.829,822 390.308,769	6	614.827,868 390.310,297	2.481
6	614.827,868 390.310,297	7	614.825,29 390.312,312	3.272
7	614.825,29 390.312,312	8	614.822,74 390.314,306	3.237
8	614.822,74 390.314,306	9	614.822,202 390.314,726	0.683
9	614.822,202 390.314,726	10	614.816,92 390.307,456	8.986
10	614.816,92 390.307,456	11	614.811,365 390.299,765	9.487
11	614.811,365 390.299,765	12	614.811,068 390.299,976	0.364
12	614.811,068 390.299,976	1	614.809,652 390.297,735	2.651

** Lungimile segmentelor sunt determinate în planul de proiecție Stereo 70 și sunt rotunjite la 1 milimetru.

*** Distanța dintre puncte este formată din segmente cumulate ce sunt mai mici decât valoarea 1 milimetru.

**DATE DESPRE IMOBILUL NR. 1012**

Oficiul de Cadastru și Publicitate Imobiliară PRAHOVA
Biroul de Cadastru și Publicitate Imobiliară Ploiești

A. Partea I. Descrierea imobilului

TEREN Intravilan

Adresa: Loc. Mizil, Str Eroilor, Jud. Prahova

Nr. Crt	Nr cadastral Nr. topografic	Suprafața* (mp)	Observații / Referințe
A1		127	Sector cadastral:37 Teren imprejmuit;

B. Partea II. Proprietari și acte

Inscrieri privitoare la dreptul de proprietate și alte drepturi reale	Referințe
/	
Act Normativ nr. 7, din 13/03/1996 emis de PARLAMENTUL ROMANIEI;	
B1	A1
Inscrierea provizorie, drept de PROPRIETATE, dobandit prin Lege, cota actuala 1/1 1) ORASUL MIZIL, CIF:15562570, PROPRIETAR NEIDENTIFICAT	

C. Partea III. SARCINI .

Inscrieri privind dezmembramintele dreptului de proprietate, drepturi reale de garanție și sarcini	Referințe
NU SUNT	

Anexa Nr. 1 La Partea I

Teren

Nr cadastral	Suprafața (mp)*	Observații / Referințe
	127	

* Suprafața este determinată în planul de proiecție Stereo 70.



Date referitoare la teren

Crt	Categorie folosință	Intravilan	Suprafața (mp)	Tarla	Parcelă	Nr. topo	Observații / Referințe
1	curți constructii	DA	127	36	1319/1	-	

Lungime Segmente

1) Valorile lungimilor segmentelor sunt obținute din proiecție în plan.

Punct început	X / Y	Punct sfârșit	X / Y	Lungime segment (** (m)
1	614.817,533 390.293,592	2	614.824,646 390.289,628	8.143
2	614.824,646 390.289,628	3	614.825,484 390.291,015	1.62
3	614.825,484 390.291,015	4	614.825,341 390.291,12	0.177
4	614.825,341 390.291,12	5	614.827,561 390.294,153	3.759
5	614.827,561 390.294,153	6	614.834,089 390.301,963	10.179

Punct început	X / Y	Punct sfârșit	X / Y	Lungime segment (** (m)
6	614.834,089 390.301,963	7	614.828,776 390.307,471	7.653
7	614.828,776 390.307,471	1	614.817,533 390.293,592	17.861

** Lungimile segmentelor sunt determinate în planul de proiecție Stereo 70 și sunt rotunjite la 1 milimetru.

*** Distanța dintre puncte este formată din segmente cumulate ce sunt mai mici decât valoarea 1 milimetru.

**DATE DESPRE IMOBILUL NR. 1013**

Oficiul de Cadastru și Publicitate Imobiliară PRAHOVA
Biroul de Cadastru și Publicitate Imobiliară Ploiești

A. Partea I. Descrierea imobilului

TEREN Intravilan

Adresa: Loc. Mizil, Str Eroilor, Nr. 63, Jud. Prahova

Nr. Crt	Nr cadastral Nr. topografic	Suprafața* (mp)	Observații / Referințe
A1	23530	Din acte: 521 Masurata: 582	Sector cadastral:37 Teren imprejmuit;

Construcții

Crt	Nr cadastral Nr. topografic	Adresa	Observații / Referințe
A1.1	23530-C1	Loc. Mizil, Jud. Prahova	Nr. niveluri:1; S. construita la sol:36 mp; S. construita desfasurata:36 mp; LOCUINTA, P, construita in anul 1940, Sup. desfasurata = 36 mp

B. Partea II. Proprietari și acte

Inscrieri privitoare la dreptul de proprietate și alte drepturi reale		Referințe
167013 / 23/11/2021		
Act Administrativ nr. 40814, din 19/11/2021 emis de PRIMARIA MIZIL (act notarial nr 16 din 12.02.1999, emis de NP MINEA STELIANA;act notarial nr 1343 din 14.06.1983, emis de NOTARIATUL DE STAT LOCAL VALENII DE MUNTE;act administrativ nr 62838 din 24.10.1996, emis de COMISIA JUDETEANA PRAHOVA;act administrativ nr DM 009662 din 29.09.1998, emis de PRIMARIA BUCURESTI SECTOR 6);		
B1	Intabulare, drept de PROPRIETATE, dobandit prin Succesiune, cota actuala 1/2 1) NEAGU VASILICA	A1
B2	Intabulare, drept de PROPRIETATE, dobandit prin Succesiune, cota actuala 1/2 1) NEAGU VASILICA	A1.1
B3	Intabulare, drept de PROPRIETATE, dobandit prin Succesiune, cota actuala 1/2 1) RADU NICOLAE, (decedat)	A1
B4	Intabulare, drept de PROPRIETATE, dobandit prin Succesiune, cota actuala 1/2 1) RADU NICOLAE, (decedat)	A1.1

C. Partea III. SARCINI .

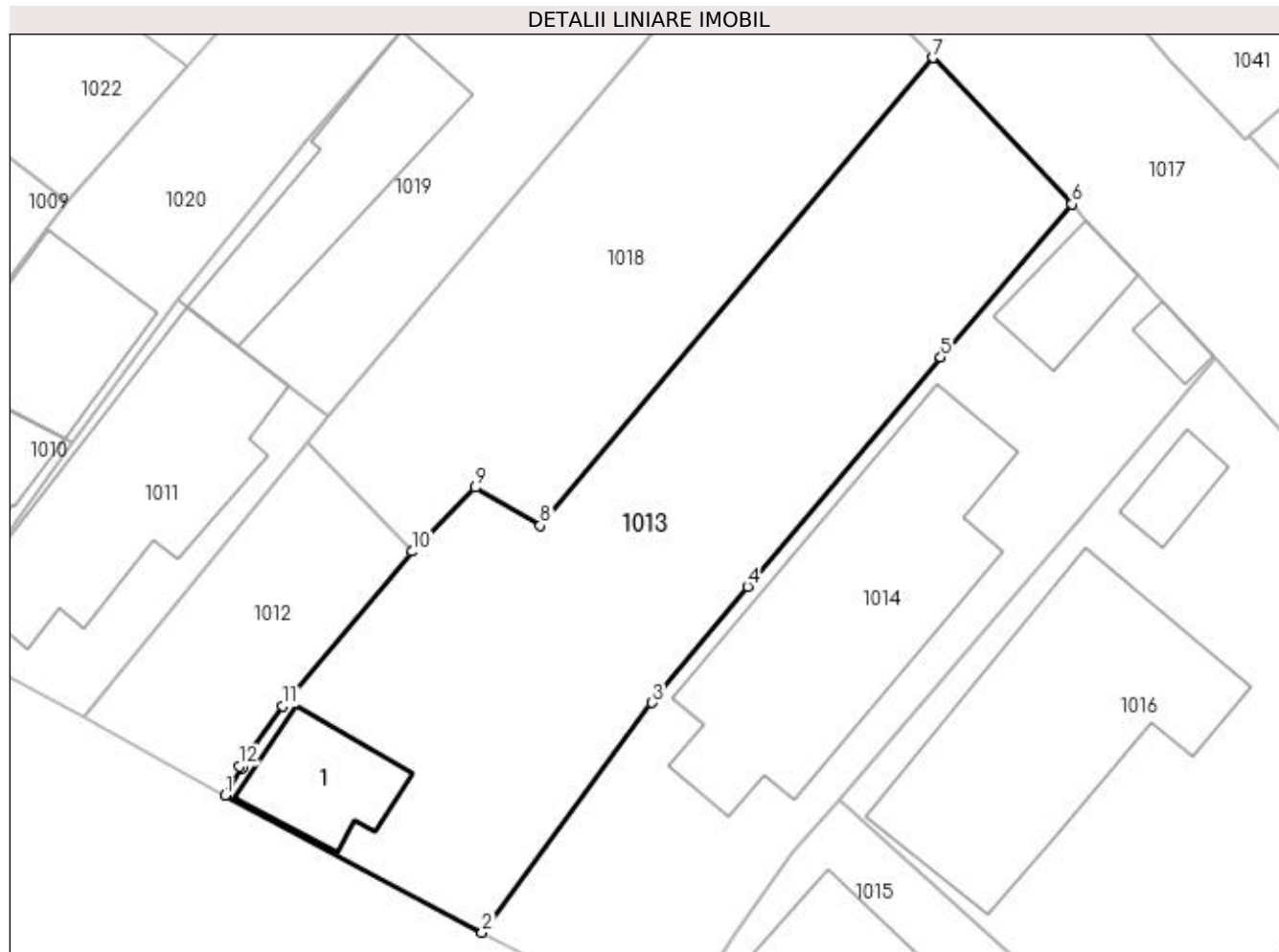
Inscrieri privind dezmembramintele dreptului de proprietate, drepturi reale de garanție și sarcini	Referințe
NU SUNT	

Anexa Nr. 1 La Partea I

Teren

Nr cadastral	Suprafața (mp)*	Observații / Referințe
23530	Din acte: 521 Masurata: 582	

* Suprafața este determinată în planul de proiecție Stereo 70.



Date referitoare la teren

Crt	Categorie folosință	Intravilan	Suprafața (mp)	Tarla	Parcelă	Nr. topo	Observații / Referințe
1	curți constructii	DA	296	37	1320/1	-	
2	arabil	DA	286	37	1321/1	-	

Date referitoare la construcții

Crt	Număr	Destinație construcție	Supraf. (mp)	Situație juridică	Observații / Referințe
A1.1	23530-C1	construcții de locuințe	36	Cu acte	Nr. niveluri:1; S. construita la sol:36 mp; S. construita desfasurata:36 mp; LOCUINTA, P, construita in anul 1940, Sup. desfasurata = 36 mp

Lungime Segmente

1) Valorile lungimilor segmentelor sunt obținute din proiecție în plan.

Punct început	X / Y	Punct sfârșit	X / Y	Lungime segment (** (m)
1	614.824,646 390.289,628	2	614.837,64 390.282,704	14.724
2	614.837,64 390.282,704	3	614.846,229 390.294,318	14.445

Punct început	X / Y	Punct sfârşit	X / Y	Lungime segment (** (m)
3	614.846,229 390.294,318	4	614.851,059 390.300,197	7.609
4	614.851,059 390.300,197	5	614.860,834 390.311,778	15.155
5	614.860,834 390.311,778	6	614.867,47 390.319,53	10.204
6	614.867,47 390.319,53	7	614.860,445 390.326,925	10.2
7	614.860,445 390.326,925	8	614.840,577 390.303,265	30.896
8	614.840,577 390.303,265	9	614.837,312 390.305,206	3.798
9	614.837,312 390.305,206	10	614.834,089 390.301,963	4.572
10	614.834,089 390.301,963	11	614.827,561 390.294,153	10.179
11	614.827,561 390.294,153	12	614.825,341 390.291,12	3.759
12	614.825,341 390.291,12	13	614.825,484 390.291,015	0.177
13	614.825,484 390.291,015	1	614.824,646 390.289,628	1.62

** Lungimile segmentelor sunt determinate în planul de proiecție Stereo 70 și sunt rotunjite la 1 milimetru.

*** Distanța dintre puncte este formată din segmente cumulate ce sunt mai mici decât valoarea 1 milimetru.

**DATE DESPRE IMOBILUL NR. 1014**

Oficiul de Cadastru și Publicitate Imobiliară PRAHOVA
Biroul de Cadastru și Publicitate Imobiliară Ploiești

A. Partea I. Descrierea imobilului

TEREN Intravilan

Adresa: Loc. Mizil, Str Eroilor, Nr. 65, Jud. Prahova

Nr. Crt	Nr cadastral Nr. topografic	Suprafața* (mp)	Observații / Referințe
A1	23563	479	Sector cadastral:37 Teren imprejmuit;

Construcții

Crt	Nr cadastral Nr. topografic	Adresa	Observații / Referințe
A1.2	23563-C2	Loc. Mizil, Jud. Prahova	Nr. niveluri:1; S. construita la sol:166 mp; S. construita desfasurata:166 mp; parter, an constr.2009, Sconstr desfas=166mp din care 11mp terasa acoperita

B. Partea II. Proprietari și acte

Inscrieri privitoare la dreptul de proprietate și alte drepturi reale		Referințe
37192 / 16/03/2022		
Act Notarial nr. 1165, din 16/03/2022 emis de Ionita Aristita Adina (act de alipire);		
B1	Se infiinteaza cf. 23563 a imobilului cu nr. cad. 23563/Mizil ca urmare a alipirii urmatoarelor 2 imobile:- nr.cad.20254\cf.20254 - nr.cad.23053\cf.23053	A1
Inscris Sub Semnatura Privata nr. Anexa nr.1.31, din 20/12/2021 emis de PFA ANTOCI ALAIN (act de alipire);		
B3	se repositioneaza imobilul conform documentatiei tehnice avizate	A1
<i>OBSERVATII: pozitie transcrisa din CF 20254/Mizil, inscrisa prin incheierea nr. 179637 din 20/12/2021</i>		
149590 / 24/11/2022		
Act Administrativ nr. 35881, din 27/10/2022 emis de PRIMARIA MIZIL (act de alipire);		
B9	se actualizeaza informatiile cadastrale in sensul radierii constructiei C1	A1
138706 / 07/09/2023		
Act Notarial nr. 3038, din 05/09/2023 emis de NP Ionita Aristita Adina;		
B11	Intabulare, drept de PROPRIETATE(donatie), dobandit prin Conventie, cota actuala 1/1 1) GRIGORE ALEXANDRU 2) GRIGORE ROXANA-EMILIA	A1
B12	Intabulare, drept de PROPRIETATE(donatie), dobandit prin Conventie, cota actuala 1/1 1) GRIGORE ALEXANDRU 2) GRIGORE ROXANA-EMILIA	A1.2

C. Partea III. SARCINI

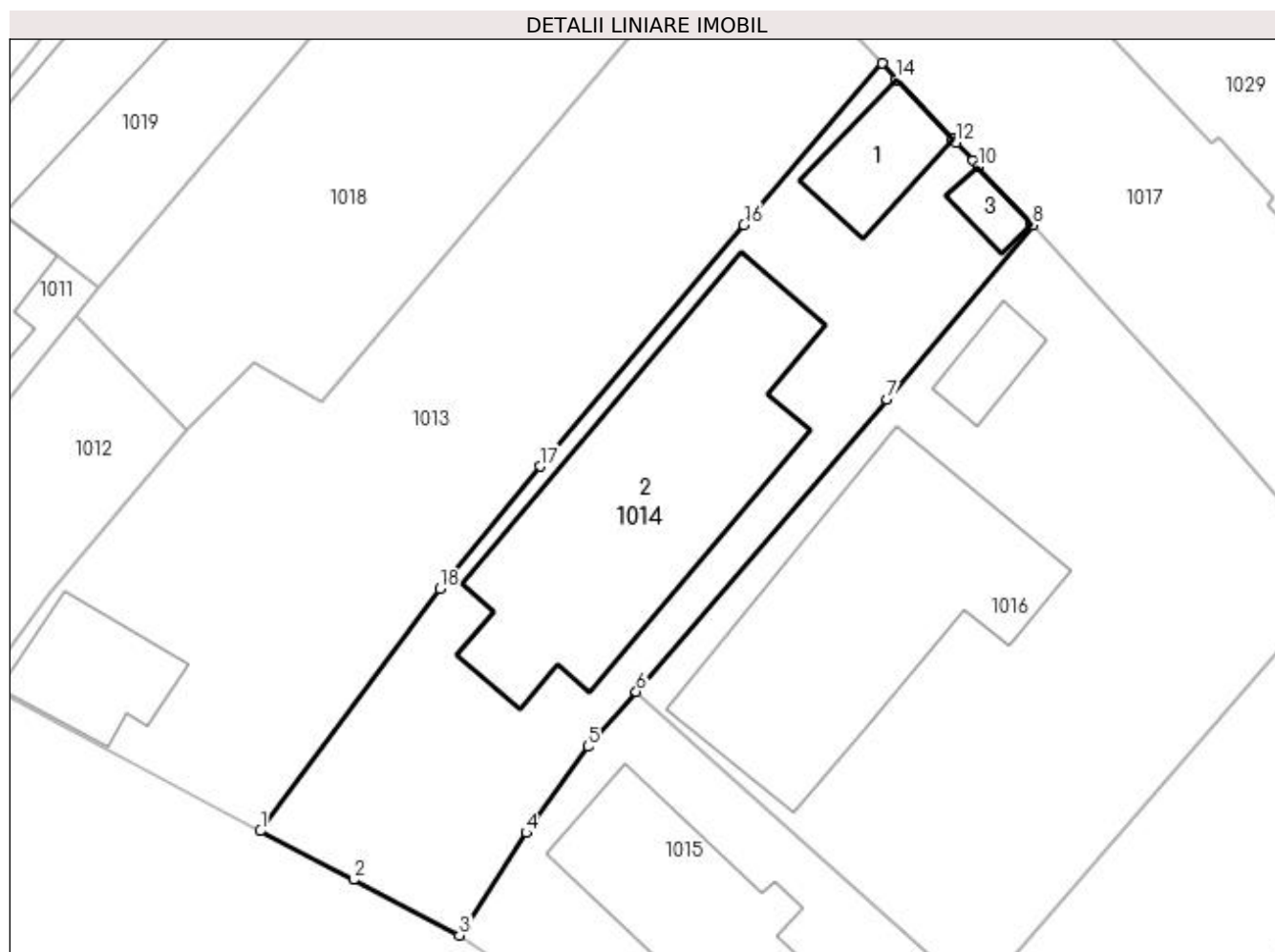
Inscrieri privind dezmembramintele dreptului de proprietate, drepturi reale de garanție și sarcini		Referințe
37192 / 16/03/2022		
Act Notarial nr. 1165, din 16/03/2022 emis de Ionita Aristita Adina (act de alipire);		
C3	se radiaza dreptul de concesiune de sub C1 si redeventa de sub C2	A1
138706 / 07/09/2023		
Act Notarial nr. 3038, din 05/09/2023 emis de NP Ionita Aristita Adina;		
C4	Intabulare, drept de HABITATIEviagera 1) ENE ELENA-CRISTINA 2) ENE TRANDAFIR-DANIEL	A1.2

Anexa Nr. 1 La Partea I

Teren

Nr cadastral	Suprafața (mp)*	Observații / Referințe
23563	479	

* Suprafața este determinată în planul de proiecție Stereo 70.



Date referitoare la teren

Crt	Categorie folosință	Intravilan	Suprafața (mp)	Tarla	Parcelă	Nr. topo	Observații / Referințe
1	curți construcții	DA	479	36,11	1323/1,206	-	

Date referitoare la construcții

Crt	Număr	Destinație construcție	Supraf. (mp)	Situație juridică	Observații / Referințe
A1.1	23563-C1	construcții anexa	26	Fara acte	Nr. niveluri:1; S. construita la sol:26 mp; ANEXA
A1.2	23563-C2	construcții de locuințe	166	Cu acte	Nr. niveluri:1; S. construita la sol:166 mp; S. construita desfasurata:166 mp; parter, an constr.2009, Sconstr desfas=166mp din care 11mp terasa acoperita
A1.3	23563-C3	construcții anexa	8	Fara acte	Nr. niveluri:1; S. construita la sol:8 mp; ANEXA

Lungime Segmente

1) Valorile lungimilor segmentelor sunt obținute din proiecție în plan.

Punct început	X / Y	Punct sfârșit	X / Y	Lungime segment (** (m)
1	614.837,64 390.282,704	2	614.842,095 390.280,374	5.028
2	614.842,095 390.280,374	3	614.847,177 390.277,7	5.743
3	614.847,177 390.277,7	4	614.850,388 390.282,616	5.872
4	614.850,388 390.282,616	5	614.853,357 390.286,753	5.092
5	614.853,357 390.286,753	6	614.855,665 390.289,386	3.502
6	614.855,665 390.289,386	7	614.867,709 390.303,389	18.47
7	614.867,709 390.303,389	8	614.874,686 390.311,765	10.901
8	614.874,686 390.311,765	9	614.874,625 390.311,822	0.084
9	614.874,625 390.311,822	10	614.872,071 390.314,574	3.754
10	614.872,071 390.314,574	11	614.871,81 390.314,855	0.384
11	614.871,81 390.314,855	12	614.871,036 390.315,719	1.16
12	614.871,036 390.315,719	13	614.870,826 390.315,919	0.29
13	614.870,826 390.315,919	14	614.868,159 390.318,74	3.882
14	614.868,159 390.318,74	15	614.867,47 390.319,53	1.048
15	614.867,47 390.319,53	16	614.860,834 390.311,778	10.204
16	614.860,834 390.311,778	17	614.851,059 390.300,197	15.155
17	614.851,059 390.300,197	18	614.846,229 390.294,318	7.609
18	614.846,229 390.294,318	1	614.837,64 390.282,704	14.445

** Lungimile segmentelor sunt determinate în planul de proiecție Stereo 70 și sunt rotunjite la 1 milimetru.

*** Distanța dintre puncte este formată din segmente cumulate ce sunt mai mici decât valoarea 1 milimetru.

**DATE DESPRE IMOBILUL NR. 1015**

Oficiul de Cadastru și Publicitate Imobiliară PRAHOVA
Biroul de Cadastru și Publicitate Imobiliară Ploiești

A. Partea I. Descrierea imobilului

TEREN Intravilan

Adresa: Loc. Mizil, Str Eroilor, Nr. 67, Jud. Prahova

Nr. Crt	Nr cadastral Nr. topografic	Suprafața* (mp)	Observații / Referințe
A1		629	Sector cadastral:37 Teren imprejmuit;

Construcții

Crt	Nr cadastral Nr. topografic	Adresa	Observații / Referințe
A1.1		Loc. Mizil, Str Eroilor, Nr. 67, Jud. Prahova	Nr. niveluri:1; S. construita la sol:95 mp; LOCUINTA

B. Partea II. Proprietari și acte

Inscrieri privitoare la dreptul de proprietate și alte drepturi reale	Referințe
/	
Act Normativ nr. 7, din 13/03/1996 emis de PARLAMENTUL ROMANIEI;	
B1	Inscrierea provizorie, drept de PROPRIETATE, dobandit prin Lege, cota actuala 1/1 1) ORASUL MIZIL, CIF:15562570, PROPRIETAR NEIDENTIFICAT
Act Administrativ nr. 37985, din 01/11/2023 emis de PRIMARIA ORASULUI MIZIL;	
B2	Intabulare, drept de PROPRIETATE, dobandit prin Construire, cota actuala 1/1 1) ENE TRANDAFIR DANIEL

C. Partea III. SARCINI .

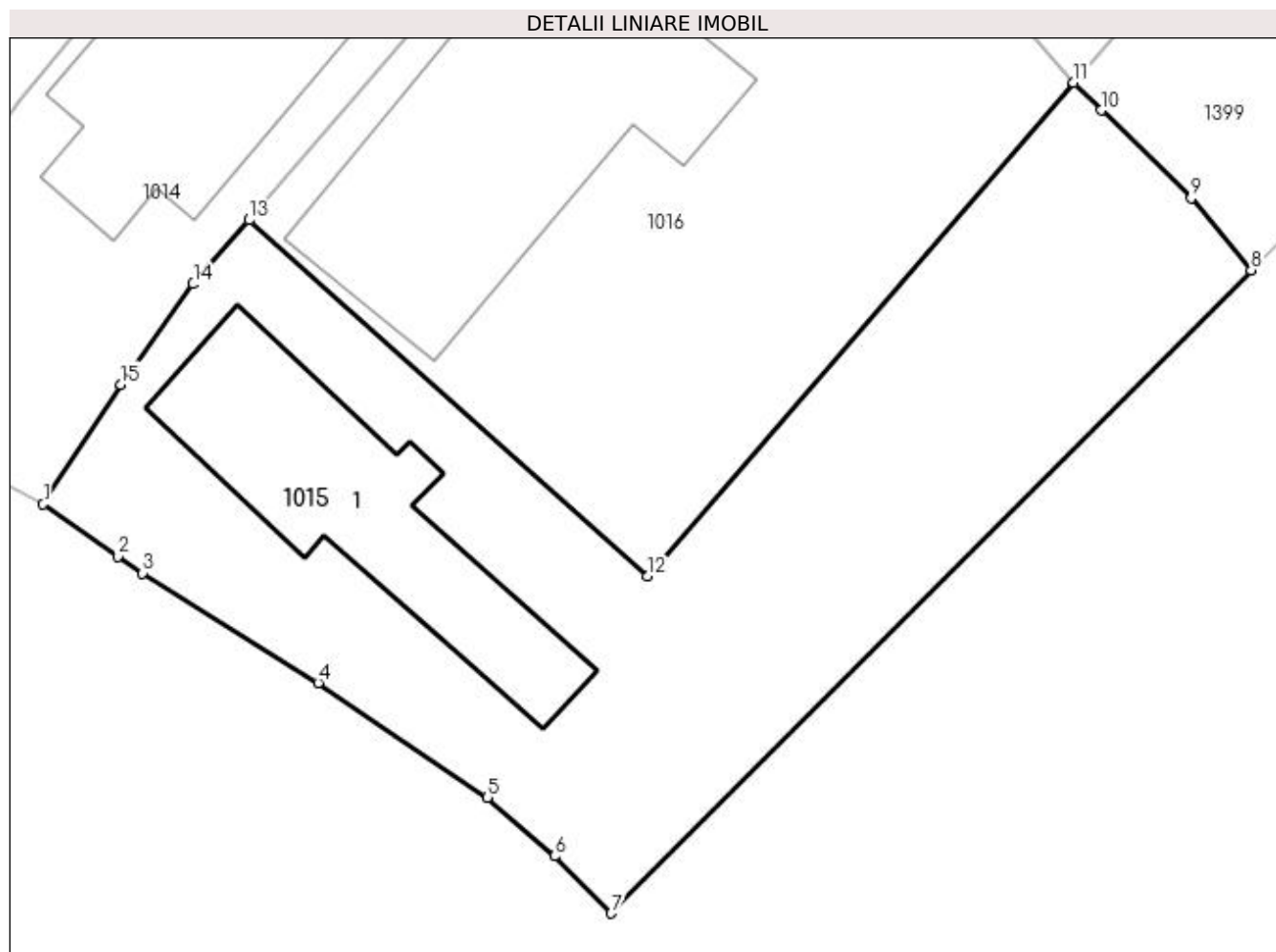
Inscrieri privind dezmembramintele dreptului de proprietate, drepturi reale de garanție și sarcini	Referințe
NU SUNT	

Anexa Nr. 1 La Partea I

Teren

Nr cadastral	Suprafața (mp)*	Observații / Referințe
	629	

* Suprafața este determinată în planul de proiecție Stereo 70.



Date referitoare la teren

Crt	Categorie folosință	Intra vilan	Suprafața (mp)	Tarla	Parcelă	Nr. topo	Observații / Referințe
1	curți constructii	DA	250	36	1325/1	-	
2	arabil	DA	379	36	1325/1	-	

Date referitoare la construcții

Crt	Număr	Destinație construcție	Supraf. (mp)	Situație juridică	Observații / Referințe
A1.1		construcții de locuințe	95	Cu acte	Nr. niveluri:1; S. construita la sol:95 mp; LOCUINTA

Lungime Segmente

1) Valorile lungimilor segmentelor sunt obținute din proiecție în plan.

Punct început	X / Y	Punct sfârșit	X / Y	Lungime segment (** (m)
1	614.847,177 390.277,7	2	614.850,252 390.275,55	3.752
2	614.850,252 390.275,55	3	614.851,272 390.274,861	1.231
3	614.851,272 390.274,861	4	614.858,497 390.270,337	8.525

Punct început	X / Y	Punct sfârșit	X / Y	Lungime segment (** (m)
4	614.858,497 390.270,337	5	614.865,456 390.265,629	8.402
5	614.865,456 390.265,629	6	614.868,224 390.263,211	3.675
6	614.868,224 390.263,211	7	614.870,56 390.260,86	3.314
7	614.870,56 390.260,86	8	614.896,902 390.287,322	37.339
8	614.896,902 390.287,322	9	614.894,426 390.290,278	3.856
9	614.894,426 390.290,278	10	614.890,732 390.293,904	5.176
10	614.890,732 390.293,904	11	614.889,587 390.295,041	1.614
11	614.889,587 390.295,041	12	614.872,072 390.274,734	26.817
12	614.872,072 390.274,734	13	614.855,665 390.289,386	21.997
13	614.855,665 390.289,386	14	614.853,357 390.286,753	3.502
14	614.853,357 390.286,753	15	614.850,388 390.282,616	5.092
15	614.850,388 390.282,616	1	614.847,177 390.277,7	5.872

** Lungimile segmentelor sunt determinate în planul de proiecție Stereo 70 și sunt rotunjite la 1 milimetru.

*** Distanța dintre puncte este formată din segmente cumulate ce sunt mai mici decât valoarea 1 milimetru.



DATE DESPRE IMOBILUL NR. 1016

Oficiul de Cadastru și Publicitate Imobiliară PRAHOVA
Biroul de Cadastru și Publicitate Imobiliară Ploiești

A. Partea I. Descrierea imobilului

Nr. CF vechi:486/N(e:486/N)
Nr. cadastral vechi:557

TEREN Intravilan

Adresa: Loc. Mizil, Str Nichita Stanescu, Nr. 67, Jud. Prahova

Nr. Crt	Nr cadastral Nr. topografic	Suprafața* (mp)	Observații / Referințe
A1	20459	Din acte: 617 Masurata: 621	Sector cadastral:37 Teren imprejmuit;

Construcții

Crt	Nr cadastral Nr. topografic	Adresa	Observații / Referințe
A1.1	20459-C1	Loc. Mizil, Jud. Prahova	Nr. niveluri:1; S. construita la sol:153 mp; C1-Locuinta cu Su=103,55mp, Sc=153 mp

B. Partea II. Proprietari și acte

Inscrieri privitoare la dreptul de proprietate și alte drepturi reale		Referințe
163 / 17/03/2003		
Act Notarial nr. 760, din 17/03/2003 emis de BNP STELIANA PROCOPIE;		
B1	Intabulare, drept de PROPRIETATE, dobandit prin Conventie, cota actuala 1/1 1) DRAGOMIRESCU CONSTANTIN 2) DRAGOMIRESCU NICOLETA-DOINITA	A1
43229 / 23/06/2008		
Act Notarial nr. 1124, din 20/06/2008 emis de NP GALEA I;		
B3	se noteaza interdictiile de instrainare , grevare si inchiriere (asupra terenului in suprafata de 617 mp si asupra constructiei C1 proprietatea sotilor Dragomirescu Constantin si Dragomirescu Nicoleta Doinita) in favoarea SC DOMENIA CREDIT IFN SA	A1, A1.1
89775 / 27/09/2016		
Act Administrativ nr. 86084, din 15/09/2016 emis de OCPI PRAHOVA;		
B4	se indreapta eroarea materiala strecurata in cuprinsul prezentei carti funciare in sensul ca imobilul cu nr. cadastral 20459 in scris in cartea funciara a localitatii Mizil cu nr. 20459 are suprafata de 617 mp (terenul face parte dintr-o suprafata mai mare de teren de 1245 mp, diferenta de 628 mp ramanand in proprietatea vanzatorilor Dragomirescu Ion si Dragomirescu Stefana, conform contractului de vanzare cumparare autentificat sub nr. 760/17.03.2003 in scris prin incheierea nr. 163/2003)	A1, A1.1
92431 / 05/10/2016		
Act Administrativ nr. 86084, din 15/09/2016 emis de OCPI PRAHOVA;		
B5	se respinge capatul de cerere in privinta indreptarii erorii materiale strecurata in cuprinsul partii I a cartii funciare intrucat aceasta parte nu priveste dreptul de proprietate sau proprietarii tabulari, ci numai descrierea imobilului	A1, A1.1
B6	se respinge capatul de cerere in privinta indreptarii erorii materiale strecurata in cuprinsul partii a II a cartii funciare in sensul intabularii dreptului de proprietate in favoarea lui Dragomirescu Ion intrucat prin incheierea nr. 163/2003 nu s-a dispus si inscrierea acestui drept	A1, A1.1
B7	se indreapta eroarea materiala strecurata in cuprinsul prezentei carti funciare in sensul ca sotii Dragomirescu Constantin si Dragomirescu Nicoleta Doinita detin in proprietate suprafata de teren de 617 mp si constructia C1, cu titlu de cumparare ca bun comun, in baza contractului de vanzare cumparare autentificat sub nr. 760/17.03.2003 de NP Steliana Procopie	A1, A1.1
B8	Intabulare, drept de PROPRIETATE, dobandit prin Conventie, cota actuala 1/1 1) DRAGOMIRESCU CONSTANTIN 2) DRAGOMIRESCU NICOLETA-DOINITA	A1.1
B9	se indreapta eroarea materiala strecurata in cuprinsul prezentei carti funciare si in cuprinsul incheierii nr. 43229/2008 in sensul ca interdictiile de instrainare , grevare si inchiriere se noteaza asupra	A1, A1.1

Inscrieri privitoare la dreptul de proprietate și alte drepturi reale		Referințe
B9	terenului in suprafata de 617 mp si asupra constructiei C1 proprietatea sotilor Dragomirescu Constantin si Dragomirescu Nicoleta Doinita	A1, A1.1
16369 / 09/02/2022		
Act Administrativ nr. 163, din 17/03/2003 emis de JUDECATORIA MIZIL-Biroul de Carte Funciara;		
B10	se indreapta din oficiu eroarea materiala strecurata in cuprinsul prezentei carti funciare in sensul ca terenul are suprafata masurata de 617 mp, iar constructia C1 are suprafata construita de 124,31 mp	A1, A1.1

C. Partea III. SARCINI

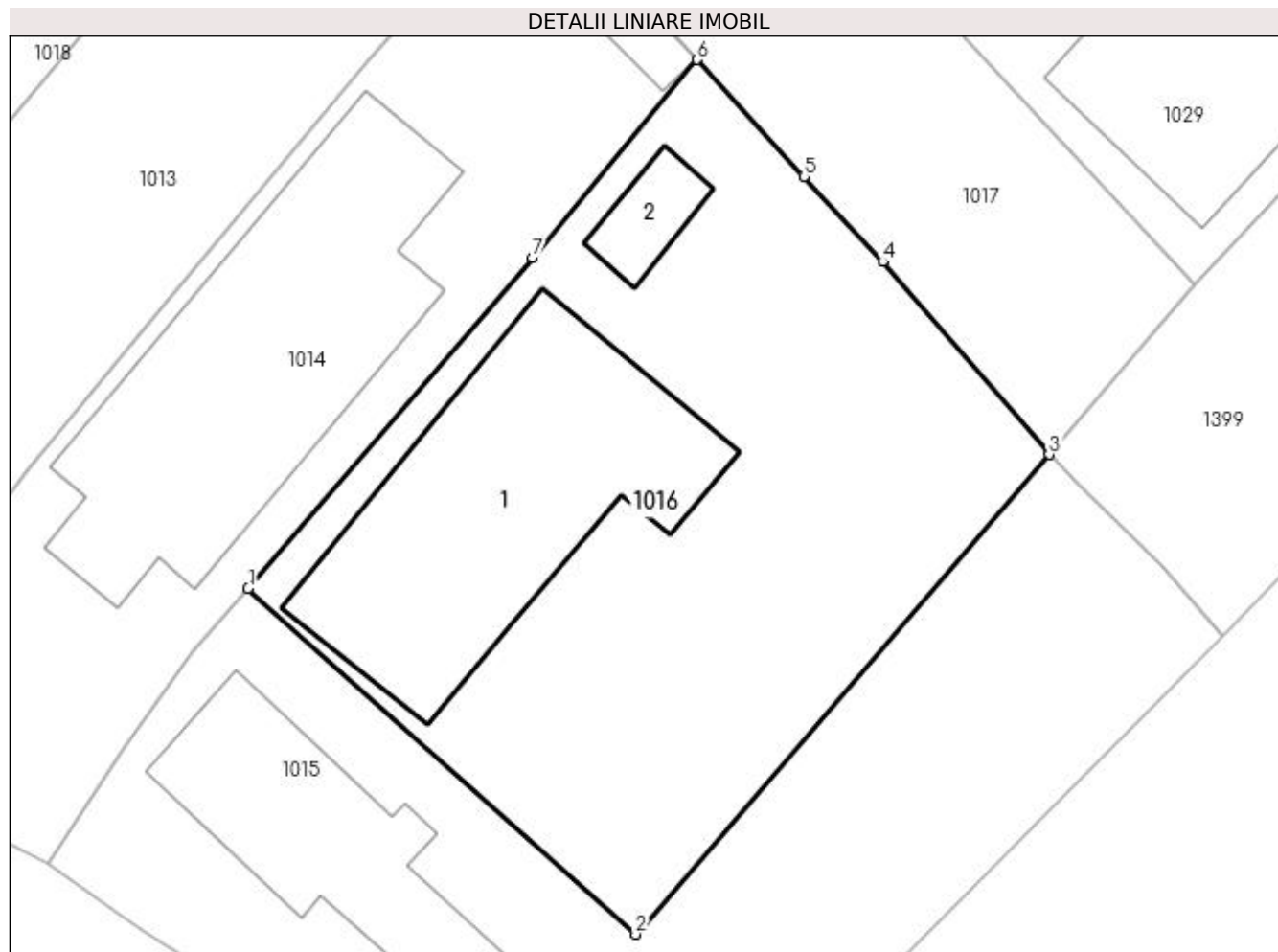
Inscrieri privind dezmembramintele dreptului de proprietate, drepturi reale de garanție și sarcini		Referințe
43229 / 23/06/2008		
Act Notarial nr. 1124, din 20/06/2008 emis de NP GALEA I;		
C1	Intabulare, drept de IPOTECA, Valoare:17400 EURptr. suma de 17.400 Euro plus celelalte obligatii de plata aferente creditului (asupra terenului in suprafata de 617 mp si asupra constructiei C1 proprietatea sotilor Dragomirescu Constantin si Dragomirescu Nicoleta Doinita) 1) SC DOMENIA CREDIT IFN SA BUCURESTI, CIF:999999999999	A1, A1.1
92431 / 05/10/2016		
Act Administrativ nr. 86084, din 15/09/2016 emis de OCPI PRAHOVA;		
C2	se indreapta eroarea materiala strecurata in cuprinsul prezentei carti funciare si in cuprinsul incheierii nr. 43229/2008 in sensul ca dreptul de ipoteca se intabuleaza asupra terenului in suprafata de 617 mp si asupra constructiei C1 proprietatea sotilor Dragomirescu Constantin si Dragomirescu Nicoleta Doinita	A1, A1.1

Anexa Nr. 1 La Partea I

Teren

Nr cadastral	Suprafața (mp)*	Observații / Referințe
20459	Din acte: 617 Masurata: 621	

* Suprafața este determinată în planul de proiecție Stereo 70.



Date referitoare la teren

Crt	Categorie folosință	Intra vilan	Suprafața (mp)	Tarla	Parcelă	Nr. topo	Observații / Referințe
1	curți constructii	DA	621	36	206	-	

Date referitoare la construcții

Crt	Număr	Destinație construcție	Supraf. (mp)	Situație juridică	Observații / Referințe
A1.1	20459-C1	construcții de locuințe	153	Cu acte	Nr. niveluri:1; S. construita la sol:153 mp; C1-Locuinta cu Su=103,55mp, Sc=153 mp
A1.2	20459-C2	construcții anexa	15	Fara acte	Nr. niveluri:1; S. construita la sol:15 mp; ANEXA

Lungime Segmente

1) Valorile lungimilor segmentelor sunt obținute din proiecție în plan.

Punct început	X / Y	Punct sfârșit	X / Y	Lungime segment (** (m)
1	614.855,665 390.289,386	2	614.872,072 390.274,734	21.997
2	614.872,072 390.274,734	3	614.889,587 390.295,041	26.817

Punct început	X / Y	Punct sfârșit	X / Y	Lungime segment (** (m)
3	614.889,587 390.295,041	4	614.882,538 390.303,212	10.791
4	614.882,538 390.303,212	5	614.879,199 390.306,821	4.917
5	614.879,199 390.306,821	6	614.874,686 390.311,765	6.694
6	614.874,686 390.311,765	7	614.867,709 390.303,389	10.901
7	614.867,709 390.303,389	1	614.855,665 390.289,386	18.47

** Lungimile segmentelor sunt determinate în planul de proiecție Stereo 70 și sunt rotunjite la 1 milimetru.

*** Distanța dintre puncte este formată din segmente cumulate ce sunt mai mici decât valoarea 1 milimetru.

**DATE DESPRE IMOBILUL NR. 1017**

Oficiul de Cadastru și Publicitate Imobiliară PRAHOVA
 Biroul de Cadastru și Publicitate Imobiliară Ploiești

A. Partea I. Descrierea imobilului

TEREN Intravilan

Adresa: Loc. Mizil, Str Nichita Stanescu, Jud. Prahova

Nr. Crt	Nr cadastral Nr. topografic	Suprafața* (mp)	Observații / Referințe
A1		3.153	Sector cadastral:37 Teren imprejmuit;

B. Partea II. Proprietari și acte

Inscrieri privitoare la dreptul de proprietate și alte drepturi reale		Referințe
/		
Act Administrativ nr. 38014, din 01/11/2023 emis de PRIMARIA ORASULUI MIZIL (H.G. nr.515/28.04.2009, ANEXA 1 la H.G.);		
B1	Intabulare, drept de PROPRIETATE, dobandit prin Lege, cota actuala 1/1 1) ORASUL MIZIL, CIF:15562570, (DOMENIUL PUBLIC)	A1

C. Partea III. SARCINI .

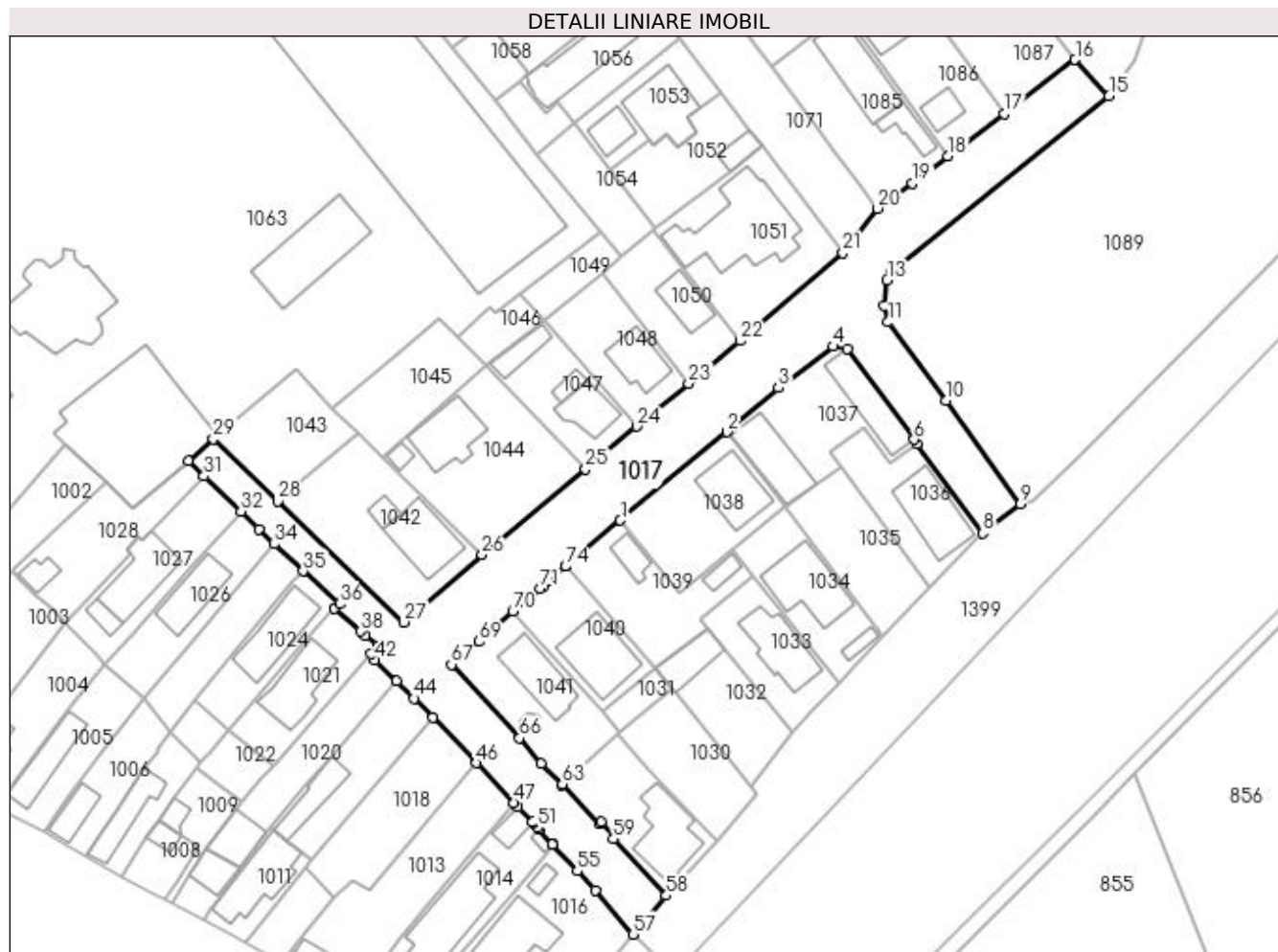
Inscrieri privind dezmembramintele dreptului de proprietate, drepturi reale de garanție și sarcini	Referințe
NU SUNT	

Anexa Nr. 1 La Partea I

Teren

Nr cadastral	Suprafața (mp)*	Observații / Referințe
	3.153	

* Suprafața este determinată în planul de proiecție Stereo 70.



Date referitoare la teren

Crt	Categorie folosință	Intravilan	Suprafața (mp)	Tarla	Parcelă	Nr. topo	Observații / Referințe
1	drum	DA	3.153	11	-	-	

Lungime Segmente

1) Valorile lungimilor segmentelor sunt obținute din proiecție în plan.

Punct început	X / Y	Punct sfârșit	X / Y	Lungime segment
1	614.887,224 390.372,038	2	614.907,07 390.388,48	25.77 2
4	614.926,769 390.404,391	5	614.929,43 390.403,942	2.699
7	614.942,439 390.386,246	8	614.954,618 390.369,68	20.56 1
10	614.947,752 390.394,271	11	614.937,05 390.408,902	18.12 7
13	614.936,85 390.416,689	14	614.937,714 390.418,48	1.988
16	614.971,817 390.457,704	17	614.958,623 390.447,682	16.56 9
2	614.907,07 390.388,48	3	614.916,65 390.396,672	12.60 5
5	614.929,43 390.403,942	6	614.941,847 390.387,052	20.96 3
8	614.954,618 390.369,68	9	614.961,676 390.375,055	8.872
11	614.937,05 390.408,902	12	614.936,205 390.412,012	3.222
14	614.937,714 390.418,48	15	614.978,128 390.450,915	51.82
17	614.958,623 390.447,682	18	614.948,107 390.439,764	13.16 4
3	614.916,65 390.396,672	4	614.926,769 390.404,391	12.72 7
6	614.941,847 390.387,052	7	614.942,439 390.386,246	1.0
9	614.961,676 390.375,055	10	614.947,752 390.394,271	23.73 1
12	614.936,205 390.412,012	13	614.936,85 390.416,689	4.722
15	614.978,128 390.450,915	16	614.971,817 390.457,704	9.269
18	614.948,107 390.439,764	19	614.941,507 390.434,769	8.277

Punct început	X / Y	Punct sfârșit	X / Y	Lungime segment	Punct început	X / Y	Punct sfârșit	X / Y	Lungime segment	Punct început	X / Y	Punct sfârșit	X / Y	Lungime segment
19	614.941,507 390.434,769	20	614.935,044 390.430,04	8.008	20	614.935,044 390.430,04	21	614.928,612 390.421,8	10.453	21	614.928,612 390.421,8	22	614.909,471 390.405,426	25.189
22	614.909,471 390.405,426	23	614.899,902 390.397,514	12.416	23	614.899,902 390.397,514	24	614.890,264 390.389,5	12.535	24	614.890,264 390.389,5	25	614.880,745 390.381,519	12.422
25	614.880,745 390.381,519	26	614.861,536 390.365,632	24.928	26	614.861,536 390.365,632	27	614.846,933 390.353,099	19.244	27	614.846,933 390.353,099	28	614.823,491 390.375,58	32.48
28	614.823,491 390.375,58	29	614.811,525 390.387,163	16.654	29	614.811,525 390.387,163	30	614.806,829 390.383,132	6.189	30	614.806,829 390.383,132	31	614.809,75 390.380,278	4.084
31	614.809,75 390.380,278	32	614.816,627 390.373,717	9.504	32	614.816,627 390.373,717	33	614.819,974 390.370,417	4.7	33	614.819,974 390.370,417	34	614.822,824 390.367,648	3.973
34	614.822,824 390.367,648	35	614.828,215 390.362,597	7.388	35	614.828,215 390.362,597	36	614.834,983 390.356,511	9.102	36	614.834,983 390.356,511	37	614.834,002 390.355,708	1.268
37	614.834,002 390.355,708	38	614.838,914 390.351,38	6.547	38	614.838,914 390.351,38	39	614.839,806 390.350,596	1.188	39	614.839,806 390.350,596	40	614.842,144 390.348,716	3.0
40	614.842,144 390.348,716	41	614.840,872 390.347,256	1.937	41	614.840,872 390.347,256	42	614.841,506 390.346,018	1.391	42	614.841,506 390.346,018	43	614.845,625 390.342,148	5.652
43	614.845,625 390.342,148	44	614.848,834 390.338,921	4.551	44	614.848,834 390.338,921	45	614.852,319 390.335,363	4.98	45	614.852,319 390.335,363	46	614.860,445 390.326,925	11.715
46	614.860,445 390.326,925	47	614.867,47 390.319,53	10.2	47	614.867,47 390.319,53	48	614.868,159 390.318,74	1.048	48	614.868,159 390.318,74	49	614.870,826 390.315,919	3.882
49	614.870,826 390.315,919	50	614.871,036 390.315,719	0.29	50	614.871,036 390.315,719	51	614.871,81 390.314,855	1.16	51	614.871,81 390.314,855	52	614.872,071 390.314,574	0.384
52	614.872,071 390.314,574	53	614.874,625 390.311,822	3.754	53	614.874,625 390.311,822	54	614.874,686 390.311,765	0.084	54	614.874,686 390.311,765	55	614.879,199 390.306,821	6.694
55	614.879,199 390.306,821	56	614.882,538 390.303,212	4.917	56	614.882,538 390.303,212	57	614.889,587 390.295,041	10.791	57	614.889,587 390.295,041	58	614.895,747 390.302,254	9.485
58	614.895,747 390.302,254	59	614.885,929 390.312,758	14.378	59	614.885,929 390.312,758	60	614.886,235 390.313,08	0.444	60	614.886,235 390.313,08	61	614.883,632 390.315,965	3.886
61	614.883,632 390.315,965	62	614.883,24 390.315,664	0.494	62	614.883,24 390.315,664	63	614.876,455 390.322,999	9.992	63	614.876,455 390.322,999	64	614.876,234 390.322,796	0.3
64	614.876,234 390.322,796	65	614.872,463 390.326,787	5.491	65	614.872,463 390.326,787	66	614.868,468 390.331,552	6.218	66	614.868,468 390.331,552	67	614.855,821 390.345,249	18.643
67	614.855,821 390.345,249	68	614.857,764 390.346,79	2.48	68	614.857,764 390.346,79	69	614.860,842 390.349,474	4.084	69	614.860,842 390.349,474	70	614.867,205 390.355,14	8.52
70	614.867,205 390.355,14	71	614.872,36 390.359,353	6.658	71	614.872,36 390.359,353	72	614.872,979 390.359,908	0.831	72	614.872,979 390.359,908	73	614.873,911 390.360,755	1.259
73	614.873,911 390.360,755	74	614.877,003 390.363,445	4.098	74	614.877,003 390.363,445	75	614.877,164 390.363,599	0.223	75	614.877,164 390.363,599	1	614.887,224 390.372,038	13.131

** Lungimile segmentelor sunt determinate în planul de proiecție Stereo 70 și sunt rotunjite la 1 milimetru.

*** Distanța dintre puncte este formată din segmente cumulate ce sunt mai mici decât valoarea 1 milimetru.

**DATE DESPRE IMOBILUL NR. 1018**

Oficiul de Cadastru și Publicitate Imobiliară PRAHOVA
Biroul de Cadastru și Publicitate Imobiliară Ploiești

A. Partea I. Descrierea imobilului

TEREN Intravilan

Adresa: Loc. Mizil, Str Nichita Stanescu, Jud. Prahova

Nr. Crt	Nr cadastral Nr. topografic	Suprafața* (mp)	Observații / Referințe
A1	23517	Din acte: 428 Masurata: 408	Sector cadastral:37 Teren imprejmuit;

B. Partea II. Proprietari și acte

Inscrieri privitoare la dreptul de proprietate și alte drepturi reale		Referințe
167040 / 23/11/2021		
Act Administrativ nr. Contract Concesiune nr.31, din 01/12/1995 emis de CONSILIUL LOCAL MIZIL (act administrativ nr HCL nr.61 din 24.11.1995, emis de CONSILIUL LOCAL MIZIL);		
B1	Intabulare, drept de PROPRIETATE, dobandit prin Lege, cota actuala 1/1 1) ORASUL MIZIL, CIF:15562570, (domeniul privat)	A1

C. Partea III. SARCINI

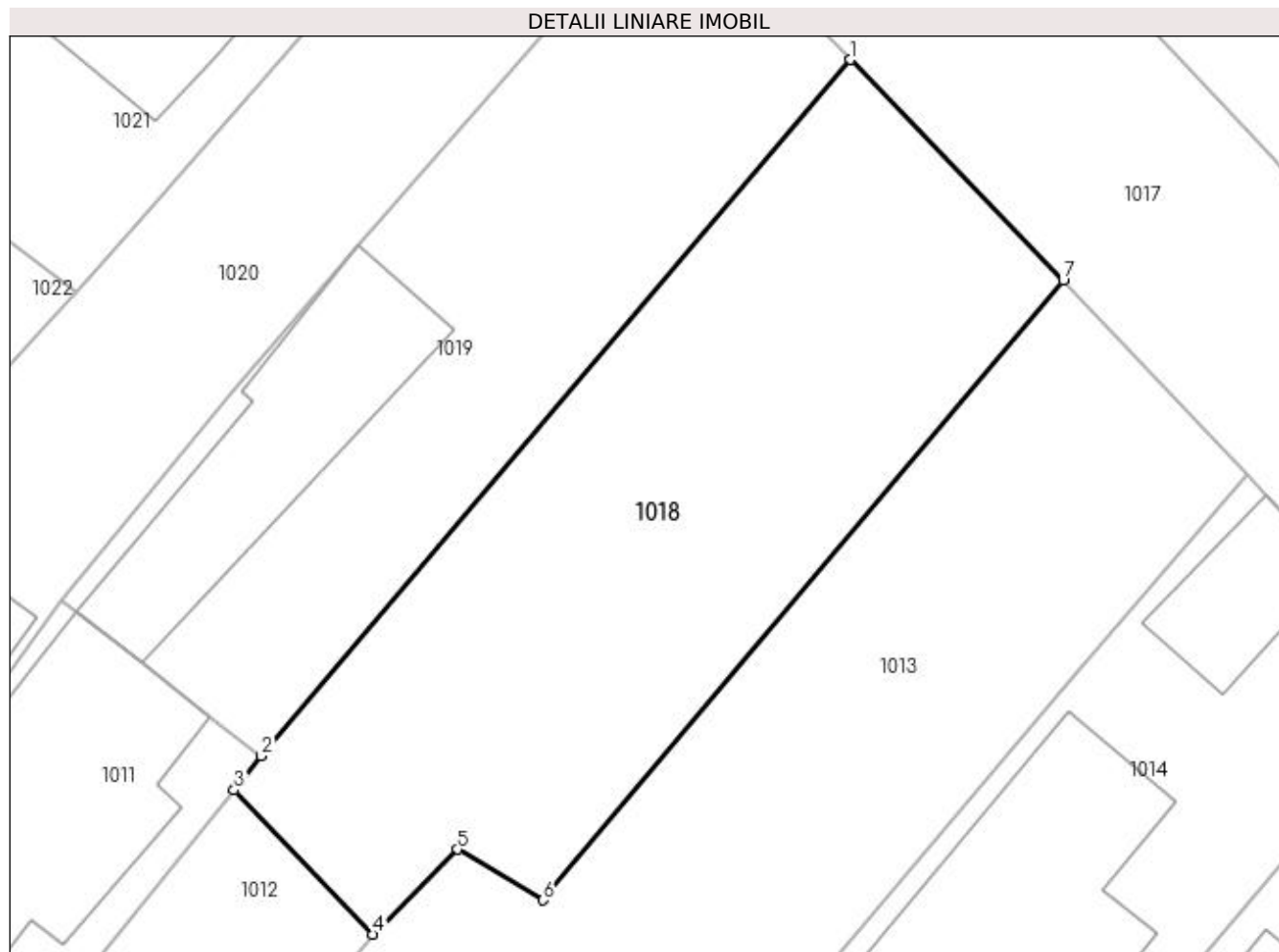
Inscrieri privind dezmembramintele dreptului de proprietate, drepturi reale de garanție și sarcini		Referințe
167040 / 23/11/2021		
Act Administrativ nr. Contract Concesiune nr.31, din 01/12/1995 emis de CONSILIUL LOCAL MIZIL (act administrativ nr HCL nr.61 din 24.11.1995, emis de CONSILIUL LOCAL MIZIL);		
C1	Intabulare, drept de CONCESIUNE 1) GIRBEA ADRIAN	A1
C2	se noteaza REDEVENTA 1) ORASUL MIZIL, CIF:15562570	A1

Anexa Nr. 1 La Partea I

Teren

Nr cadastral	Suprafața (mp)*	Observații / Referințe
23517	Din acte: 428 Masurata: 408	

* Suprafața este determinată în planul de proiecție Stereo 70.



Date referitoare la teren

Crt	Categorie folosință	Intravilan	Suprafața (mp)	Tarla	Parcelă	Nr. topo	Observații / Referințe
1	curți constructii	DA	408	36	1318/1	-	

Lungime Segmente

1) Valorile lungimilor segmentelor sunt obținute din proiecție în plan.

Punct început	X / Y	Punct sfârșit	X / Y	Lungime segment (** (m)
1	614.852,319 390.335,363	2	614.829,822 390.308,769	34.833
2	614.829,822 390.308,769	3	614.828,776 390.307,471	1.667
3	614.828,776 390.307,471	4	614.834,089 390.301,963	7.653
4	614.834,089 390.301,963	5	614.837,312 390.305,206	4.572
5	614.837,312 390.305,206	6	614.840,577 390.303,265	3.798

Punct început	X / Y	Punct sfârșit	X / Y	Lungime segment (** (m)
6	614.840,577 390.303,265	7	614.860,445 390.326,925	30.896
7	614.860,445 390.326,925	1	614.852,319 390.335,363	11.715

** Lungimile segmentelor sunt determinate în planul de proiecție Stereo 70 și sunt rotunjite la 1 milimetru.

*** Distanța dintre puncte este formată din segmente cumulate ce sunt mai mici decât valoarea 1 milimetru.

**DATE DESPRE IMOBILUL NR. 1019**

Oficiul de Cadastru și Publicitate Imobiliară PRAHOVA
Biroul de Cadastru și Publicitate Imobiliară Ploiești

A. Partea I. Descrierea imobilului

TEREN Intravilan

Adresa: Loc. Mizil, Str Eroilor, Nr. 61A, Jud. Prahova

Nr. Crt	Nr cadastral Nr. topografic	Suprafața* (mp)	Observații / Referințe
A1	23473	344	Sector cadastral:37 Teren imprejmuit;

Construcții

Crt	Nr cadastral Nr. topografic	Adresa	Observații / Referințe
A1.1	23473-C1	Loc. Mizil, Jud. Prahova	Nr. niveluri:1; S. construita la sol:69 mp; S. construita desfasurata:69 mp; Anexa, Parter, Suprafata construita desfasurata =69mp, anul edificarii 1995.

B. Partea II. Proprietari și acte

Inscrieri privitoare la dreptul de proprietate și alte drepturi reale		Referințe
99832 / 03/08/2021		
Act Administrativ nr. 61, din 24/11/1995 emis de Consiliul Local Mizil (act administrativ nr 25133 din 21.06.2021, emis de Primaria Orasului Mizil);		
B1	Intabulare, drept de PROPRIETATE, dobandit prin Lege, cota actuala 1/1 1) ORASUL MIZIL, CIF:15562570, (domeniul privat)	A1
136292 / 29/09/2021		
Act Administrativ nr. 21596, din 12/04/2021 emis de Primaria Orasului Mizil;		
B1	Intabulare, drept de PROPRIETATE, dobandit prin Construire, cota actuala 1/1 1) BLAGOI PAUN 2) BLAGOI OLGUTA	A1.1

C. Partea III. SARCINI

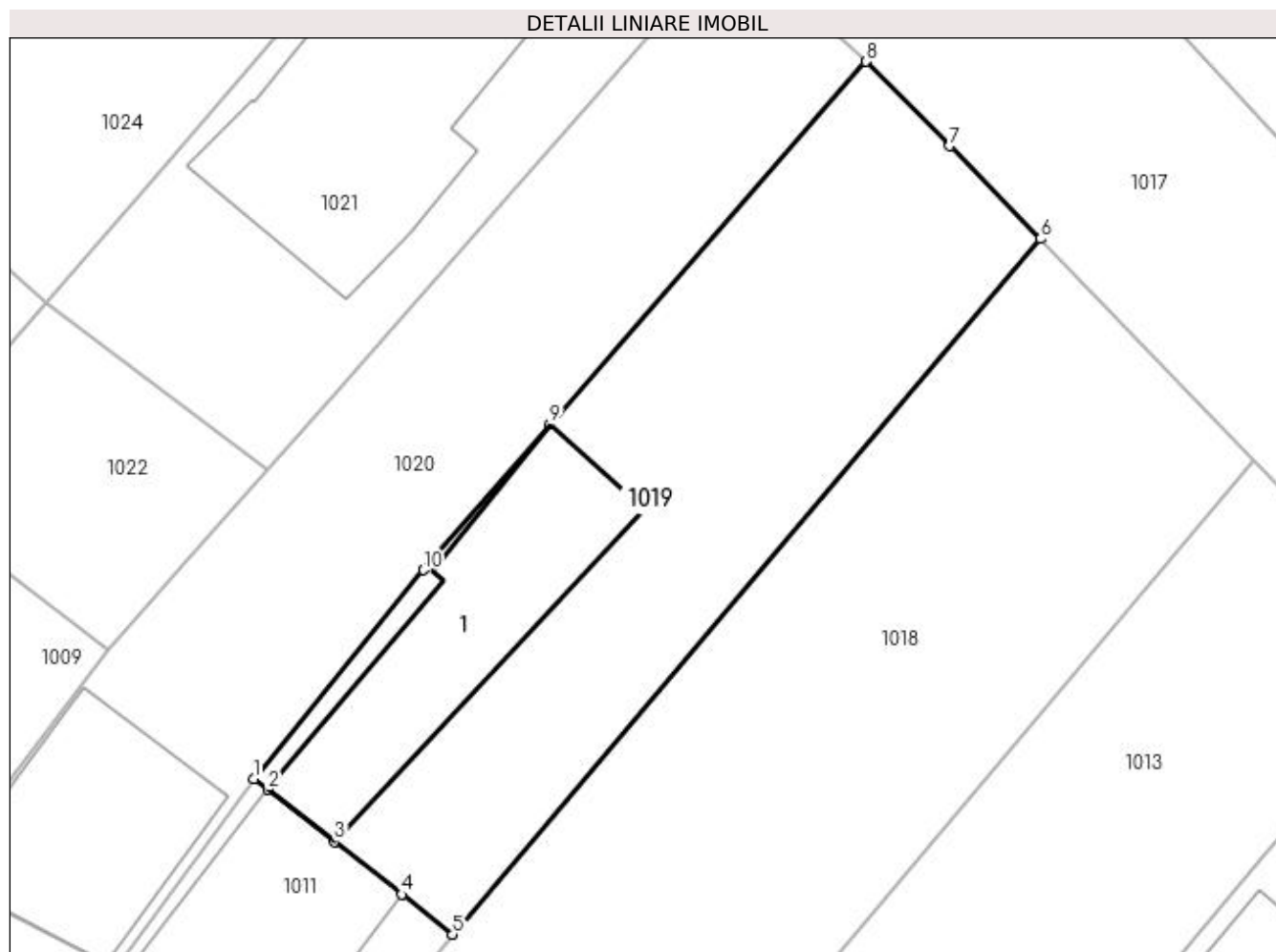
Inscrieri privind dezmembramintele dreptului de proprietate, drepturi reale de garanție și sarcini		Referințe
136292 / 29/09/2021		
Act Administrativ nr. 99832, din 03/08/2021 emis de OCPI PRAHOVA (act administrativ nr 22 din 01.10.1995, emis de Consiliul Local Oras Mizil;act administrativ nr 25133 din 21.06.2021, emis de Primaria Orasului Mizil);		
C1	Intabulare, drept de CONCESIUNE(pe toata existenta constructiei , dar nu mai mult 99 ani) 1) BLAGOI PAUN 2) BLAGOI OLGUTA	A1

Anexa Nr. 1 La Partea I

Teren

Nr cadastral	Suprafața (mp)*	Observații / Referințe
23473	344	

* Suprafața este determinată în planul de proiecție Stereo 70.



Date referitoare la teren

Crt	Categorie folosință	Intra vilan	Suprafața (mp)	Tarla	Parcelă	Nr. topo	Observații / Referințe
1	curți constructii	DA	344	-	-	-	

Date referitoare la construcții

Crt	Număr	Destinație construcție	Supraf. (mp)	Situație juridică	Observații / Referințe
A1.1	23473-C1	constructii anexa	69	Cu acte	Nr. niveluri:1; S. construita la sol:69 mp; S. construita desfasurata:69 mp; Anexa, Parter, Suprafata construita desfasurata =69mp, anul edificarii 1995.

Lungime Segmente

1) Valorile lungimilor segmentelor sunt obținute din proiecție în plan.

Punct început	X / Y	Punct sfârșit	X / Y	Lungime segment (** (m)
1	614.822,202 390.314,726	2	614.822,74 390.314,306	0.683
2	614.822,74 390.314,306	3	614.825,29 390.312,312	3.237
3	614.825,29 390.312,312	4	614.827,868 390.310,297	3.272

Punct început	X / Y	Punct sfârșit	X / Y	Lungime segment (** (m)
4	614.827,868 390.310,297	5	614.829,822 390.308,769	2.481
5	614.829,822 390.308,769	6	614.852,319 390.335,363	34.833
6	614.852,319 390.335,363	7	614.848,834 390.338,921	4.98
7	614.848,834 390.338,921	8	614.845,625 390.342,148	4.551
8	614.845,625 390.342,148	9	614.833,541 390.328,264	18.407
9	614.833,541 390.328,264	10	614.828,704 390.322,706	7.368
10	614.828,704 390.322,706	1	614.822,202 390.314,726	10.294

** Lungimile segmentelor sunt determinate în planul de proiecție Stereo 70 și sunt rotunjite la 1 milimetru.

*** Distanța dintre puncte este formată din segmente cumulate ce sunt mai mici decât valoarea 1 milimetru.

**DATE DESPRE IMOBILUL NR. 1020**

Oficiul de Cadastru și Publicitate Imobiliară PRAHOVA
Biroul de Cadastru și Publicitate Imobiliară Ploiești

A. Partea I. Descrierea imobilului

TEREN Intravilan

Adresa: Loc. Mizil, Str Nichita Stanescu, Nr. 19A, Jud. Prahova

Nr. Crt	Nr cadastral Nr. topografic	Suprafața* (mp)	Observații / Referințe
A1	23331	329	Sector cadastral:37 Teren imprejmuit;

B. Partea II. Proprietari și acte

Inscrieri privitoare la dreptul de proprietate și alte drepturi reale		Referințe
89577 / 09/09/2020		
Act Administrativ nr. 28440, din 21/08/2020 emis de Primaria Mizil (act administrativ nr 29597 din 07.09.2020, emis de Primaria Mizil;act administrativ nr 61 din 24.11.1995, emis de Primaria Mizil);		
B1	Intabulare, drept de PROPRIETATE, dobandit prin Lege, cota actuala 1/1 1) ORAS MIZIL , CIF:15562570, (domeniul privat)	A1

C. Partea III. SARCINI

Inscrieri privind dezmembramintele dreptului de proprietate, drepturi reale de garanție și sarcini		Referințe
89577 / 09/09/2020		
Act Administrativ nr. 20, din 01/10/1995 emis de Primaria Mizil;		
C1	Intabulare, drept de CONCESIUNE pe durata existentei constructiei dar nu mai mult de 99 ani 1) NAE ANA	A1

Anexa Nr. 1 La Partea I

Teren

Nr cadastral	Suprafața (mp)*	Observații / Referințe
23331	329	

* Suprafața este determinată în planul de proiecție Stereo 70.



Date referitoare la teren

Crt	Categorie folosință	Intravilan	Suprafața (mp)	Tarla	Parcelă	Nr. topo	Observații / Referințe
1	curți construcții	DA	105	6	1315/1	-	
2	arabil	DA	224	6	1314/1	-	

Date referitoare la construcții

Crt	Număr	Destinație construcție	Supraf. (mp)	Situație juridică	Observații / Referințe
A1.1	23331-C1	construcții de locuințe	59	Fara acte	Nr. niveluri:1; S. construita la sol:59 mp; LOCUINTA

Lungime Segmente

1) Valorile lungimilor segmentelor sunt obținute din proiecție în plan.

Punct început	X / Y	Punct sfârșit	X / Y	Lungime segment (** (m)
1	614.810,096 390.311,0	2	614.810,229 390.310,931	0.15
2	614.810,229 390.310,931	3	614.816,536 390.307,655	7.107
3	614.816,536 390.307,655	4	614.816,92 390.307,456	0.432

Punct început	X / Y	Punct sfârșit	X / Y	Lungime segment (** (m)
4	614.816,92 390.307,456	5	614.822,202 390.314,726	8.986
5	614.822,202 390.314,726	6	614.828,704 390.322,706	10.294
6	614.828,704 390.322,706	7	614.833,541 390.328,264	7.368
7	614.833,541 390.328,264	8	614.845,625 390.342,148	18.407
8	614.845,625 390.342,148	9	614.841,506 390.346,018	5.652
9	614.841,506 390.346,018	10	614.840,872 390.347,256	1.391
10	614.840,872 390.347,256	11	614.825,101 390.329,168	23.998
11	614.825,101 390.329,168	12	614.822,735 390.326,508	3.56
12	614.822,735 390.326,508	13	614.820,393 390.323,874	3.525
13	614.820,393 390.323,874	14	614.816,619 390.319,64	5.672
14	614.816,619 390.319,64	1	614.810,096 390.311,0	10.826

** Lungimile segmentelor sunt determinate în planul de proiecție Stereo 70 și sunt rotunjite la 1 milimetru.

*** Distanța dintre puncte este formată din segmente cumulate ce sunt mai mici decât valoarea 1 milimetru.

**DATE DESPRE IMOBILUL NR. 1021**

Oficiul de Cadastru și Publicitate Imobiliară PRAHOVA
Biroul de Cadastru și Publicitate Imobiliară Ploiești

A. Partea I. Descrierea imobilului

TEREN Intravilan

Adresa: Loc. Mizil, Str Nichita Stanescu, Nr. 11, Jud. Prahova

Nr. Crt	Nr cadastral Nr. topografic	Suprafața* (mp)	Observații / Referințe
A1	23330	319	Sector cadastral:37 Teren imprejmuit; Teren partial imprejmuit cu gard de lemn, gard de metal si limita conventionala.

Construcții

Crt	Nr cadastral Nr. topografic	Adresa	Observații / Referințe
A1.1	23330-C1	Loc. Mizil, Jud. Prahova	Nr. niveluri:1; S. construita la sol:112 mp; S. construita desfasurata:112 mp; LOCUINTA, P, Sup. desfasurata = 112 mp

B. Partea II. Proprietari și acte

Inscrieri privitoare la dreptul de proprietate și alte drepturi reale	Referințe
90901 / 11/09/2020	
Act Administrativ nr. 29320, din 01/09/2020 emis de PRIMARIA MIZIL (act administrativ nr 29371 din 02.09.2020, emis de PRIMARIA MIZIL;act administrativ nr 29378 din 02.09.2020, emis de PRIMARIA MIZIL;act administrativ nr 12 din 01.10.1995, emis de CONSILIUL LOCAL MIZIL;act administrativ nr 98 din 23.08.1996, emis de CONSILIUL LOCAL MIZIL;act administrativ nr 61 din 24.11.1995, emis de CONSILIUL LOCAL MIZIL;act administrativ nr 29359 din 02.09.2020, emis de PRIMARIA MIZIL);	
B1	Intabulare, drept de PROPRIETATE, dobandit prin Lege, cota actuala 1/1 1) ORAS MIZIL , CIF:15562570, (domeniul privat)
110625 / 23/10/2020	
Act Administrativ nr. 98, din 23/08/1996 emis de CONSILIUL LOCAL MIZIL (act administrativ nr 29371 din 02.09.2020, emis de PRIMARIA ORASULUI MIZIL;act administrativ nr 29359 din 02.09.2020, emis de PRIMARIA MIZIL);	
B1	Intabulare, drept de PROPRIETATE, dobandit prin Construire, cota actuala 1/2 1) FRONE MARIA
30100 / 07/03/2023	
Act Notarial nr. 43, din 01/02/2023 emis de NP BURTICA ADELA;	
B2	Intabulare, drept de PROPRIETATE, dobandit prin Succesiune, cota actuala 1/8 1) FRONE MARIA
110625 / 23/10/2020	
Act Administrativ nr. 90901, din 11/09/2020 emis de OCPI PRAHOVA;	
B2	se repositioneaza imobilul, conform documentatiei tehnice avizate
30100 / 07/03/2023	
Act Notarial nr. 43, din 01/02/2023 emis de NP BURTICA ADELA;	
B3	Intabulare, drept de PROPRIETATE, dobandit prin Succesiune, cota actuala 3/8 1) FRONE RALUCA-MARINELA

C. Partea III. SARCINI

Inscrieri privind dezmembramintele dreptului de proprietate, drepturi reale de garanție și sarcini	Referințe
90901 / 11/09/2020	
Act Administrativ nr. 12, din 01/10/1995 emis de CONSILIUL LOCAL MIZIL;	
C1	Intabulare, drept de CONCESIUNE(pe durata existentei constructiei dar nu mai mult de 99 de ani), (asupra cotei de 1/2) 1) FRONE MARIA
30099 / 07/03/2023	
Act Notarial nr. 43, din 01/02/2023 emis de NP BURTICA ADELA;	

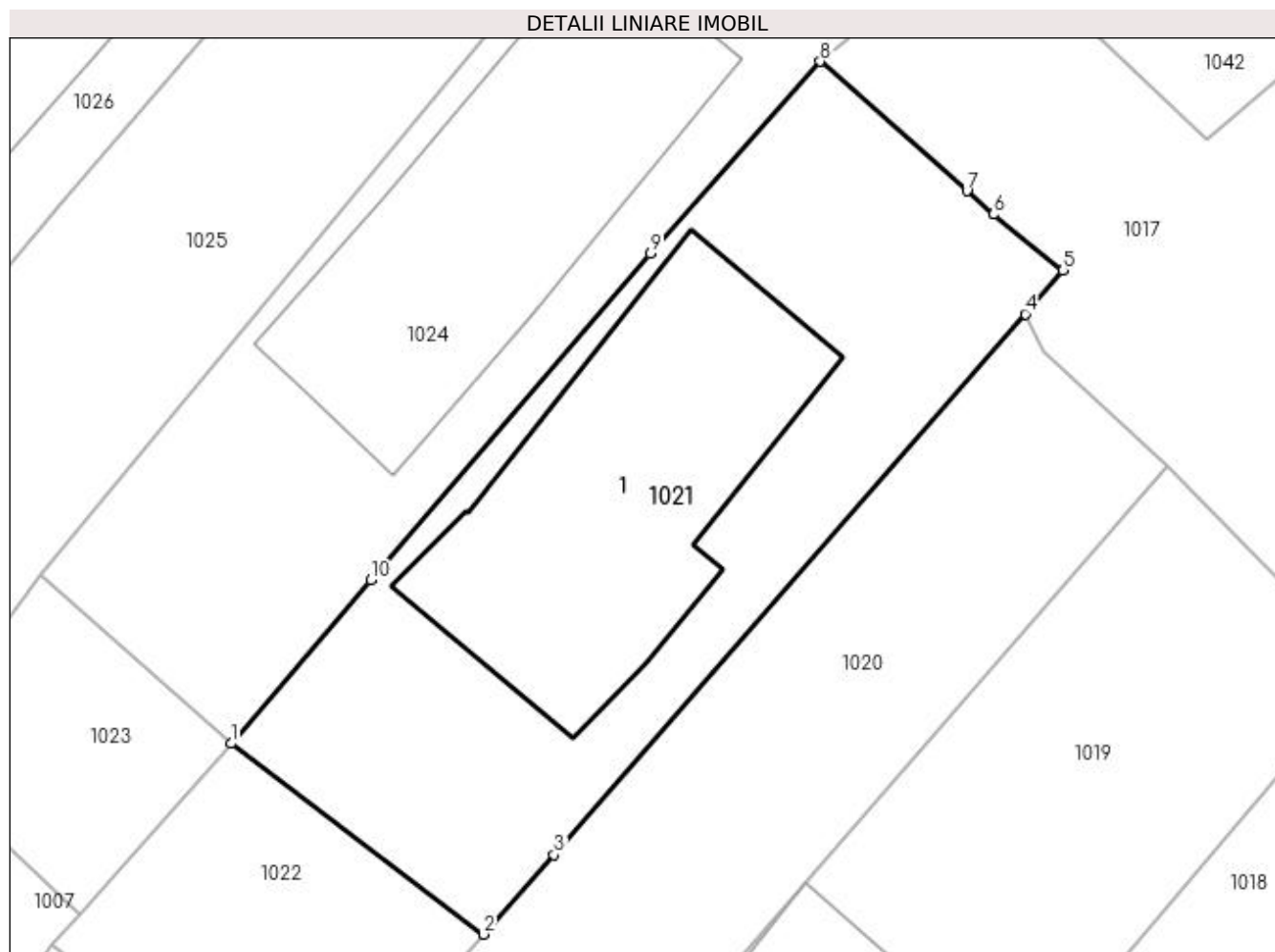
Inscrieri privind dezmembramintele dreptului de proprietate, drepturi reale de garanție și sarcini		Referințe
C2	Intabulare, drept de CONCESIUNE(asupra cotei de 1/8) 1) FRONE MARIA	A1
C3	Intabulare, drept de CONCESIUNE(asupra cotei de 3/8) 1) FRONE RALUCA-MARINELA	A1

Anexa Nr. 1 La Partea I

Teren

Nr cadastral	Suprafața (mp)*	Observații / Referințe
23330	319	Teren partial imprejmuit cu gard de lemn, gard de metal si limita conventionala.

* Suprafața este determinată în planul de proiecție Stereo 70.



Date referitoare la teren

Crt	Categorie folosință	Intra vilan	Suprafața (mp)	Tarla	Parcelă	Nr. topo	Observații / Referințe
1	curți constructii	DA	319	11	206	-	

Date referitoare la construcții

Crt	Număr	Destinație construcție	Supraf. (mp)	Situație juridică	Observații / Referințe
A1.1	23330-C1	construcții de locuințe	112	Cu acte	Nr. niveluri:1; S. construita la sol:112 mp; S. construita desfasurata:112 mp; LOCUINTA, P, Sup. desfasurata = 112 mp

Lungime Segmente

1) Valorile lungimilor segmentelor sunt obținute din proiecție în plan.

Punct început	X / Y	Punct sfârșit	X / Y	Lungime segment (** (m)
1	614.814,282 390.332,891	2	614.822,735 390.326,508	10.592
2	614.822,735 390.326,508	3	614.825,101 390.329,168	3.56
3	614.825,101 390.329,168	4	614.840,872 390.347,256	23.998

Punct început	X / Y	Punct sfârșit	X / Y	Lungime segment (** (m)
4	614.840,872 390.347,256	5	614.842,144 390.348,716	1.937
5	614.842,144 390.348,716	6	614.839,806 390.350,596	3.0
6	614.839,806 390.350,596	7	614.838,914 390.351,38	1.188
7	614.838,914 390.351,38	8	614.834,002 390.355,708	6.547
8	614.834,002 390.355,708	9	614.828,327 390.349,288	8.568
9	614.828,327 390.349,288	10	614.818,977 390.338,357	14.385
10	614.818,977 390.338,357	1	614.814,282 390.332,891	7.205

** Lungimile segmentelor sunt determinate în planul de proiecție Stereo 70 și sunt rotunjite la 1 milimetru.

*** Distanța dintre puncte este formată din segmente cumulate ce sunt mai mici decât valoarea 1 milimetru.

**DATE DESPRE IMOBILUL NR. 1022**

Oficiul de Cadastru și Publicitate Imobiliară PRAHOVA
Biroul de Cadastru și Publicitate Imobiliară Ploiești

A. Partea I. Descrierea imobilului

TEREN Intravilan

Adresa: Loc. Mizil, Str Nichita Stanescu, Jud. Prahova, T 11 ; CC din 206

Nr. Crt	Nr cadastral Nr. topografic	Suprafața* (mp)	Observații / Referințe
A1	23321	Din acte: 78 Masurata: 96	Sector cadastral:37 Teren imprejmuit; T 11 ; CC din 206

B. Partea II. Proprietari și acte

Inscrieri privitoare la dreptul de proprietate și alte drepturi reale	Referințe
90938 / 11/09/2020	
Act Administrativ nr. 61, din 24/11/1995 emis de CONSILIUL LOCAL MIZIL (act administrativ nr 29321 din 01.09.2020, emis de PRIMARIA MIZIL; act administrativ nr 29379 din 02.09.2020, emis de PRIMARIA MIZIL);	
B1	Intabulare, drept de PROPRIETATE domeniul privat, dobandit prin Lege, cota actuala 1/1 1) ORAS MIZIL, CIF:15562570
110606 / 23/10/2020	
Act Administrativ nr. 90938, din 11/09/2020 emis de OCPI PRAHOVA;	
B2	se repositioneaza imobilul conform documentatiei tehnice avizate

C. Partea III. SARCINI

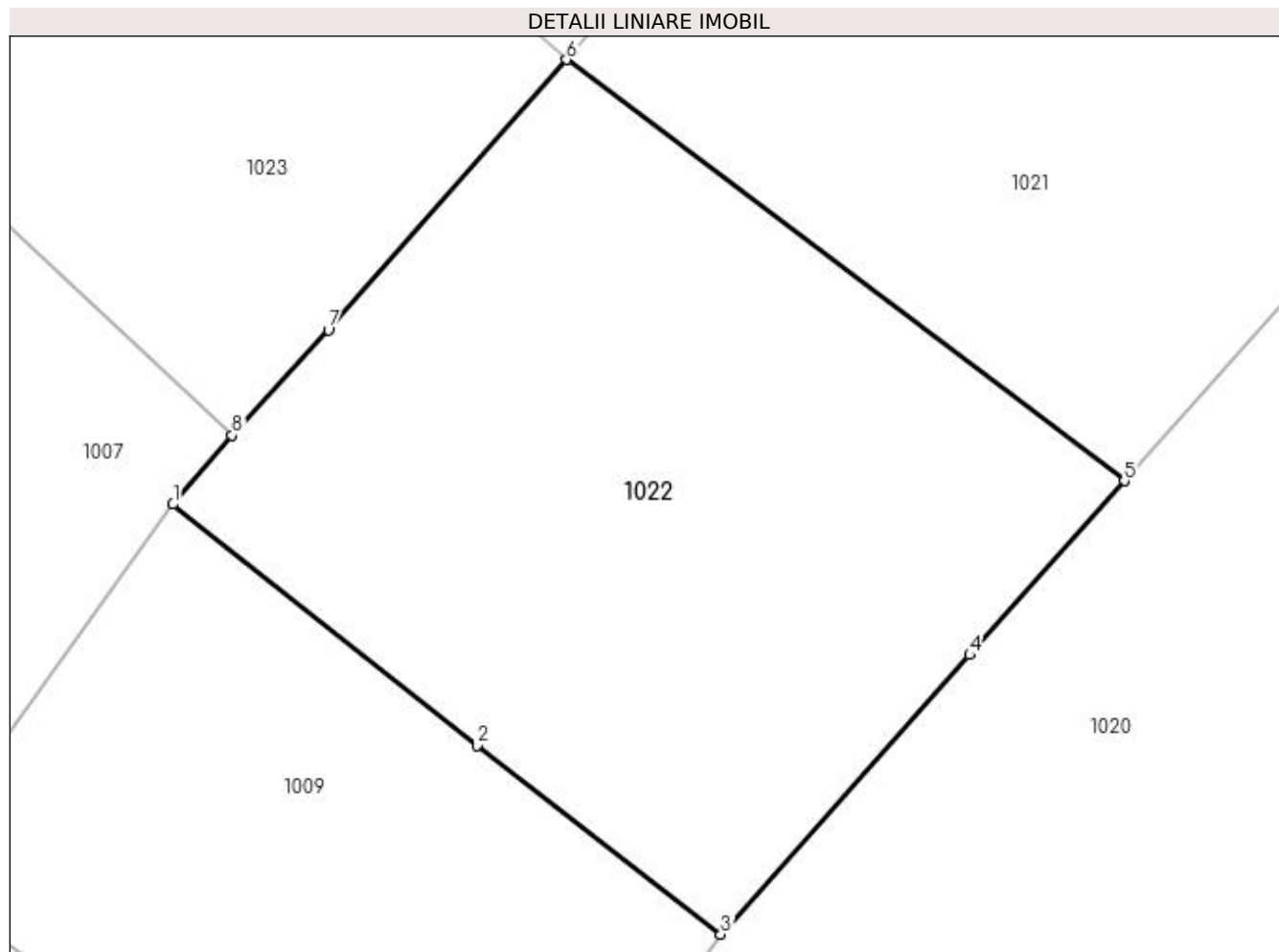
Inscrieri privind dezmembramintele dreptului de proprietate, drepturi reale de garanție și sarcini	Referințe
149460 / 24/11/2022	
Act Administrativ nr. 37194, din 12/10/2021 emis de CONSILIUL LOCAL MIZIL;	
C1	se respinge cererea privind notarea dreptului de concesiune, intrucat dreptul de concesiune se intabuleaza
165587 / 28/12/2022	
Act Administrativ nr. 37194, din 12/10/2021 emis de Consiliul Local Mizil;	
C2	Intabulare, drept de CONCESIUNE pe o perioada de 49 de ani 1) FRONE MARIA
30102 / 07/03/2023	
Act Administrativ nr. seria CG nr.304198, din 09/09/2013 emis de PRIMARIA ORASULUI MIZIL;	
C3	se noteaza faptul ca FRONE MARIA este casatorita cu FLORNE FLORICA
Act Notarial nr. 43, din 01/02/2023 emis de NP BURTICA ADELA;	
C4	Intabulare, drept de CONCESIUNE asupra cotei de 1/8 1) FRONE MARIA
C5	Intabulare, drept de CONCESIUNE asupra cotei de 3/8 1) FRONE RALUCA-MARINELA

Anexa Nr. 1 La Partea I

Teren

Nr cadastral	Suprafața (mp)*	Observații / Referințe
23321	Din acte: 78 Masurata: 96	T 11 ; CC din 206

* Suprafața este determinată în planul de proiecție Stereo 70.



Date referitoare la teren

Crt	Categorie folosință	Intravilan	Suprafața (mp)	Tarla	Parcelă	Nr. topo	Observații / Referințe
1	curți constructii	DA	96	11	206	-	Teren partial imprejmuit cu gard de lemn , gard de metal si limita conventionala .

Lungime Segmente

1) Valorile lungimilor segmentelor sunt obținute din proiecție în plan.

Punct început	X / Y	Punct sfârșit	X / Y	Lungime segment (** (m)
1	614.808,318 390.326,155	2	614.812,924 390.322,5	5.88
2	614.812,924 390.322,5	3	614.816,619 390.319,64	4.673
3	614.816,619 390.319,64	4	614.820,393 390.323,874	5.672
4	614.820,393 390.323,874	5	614.822,735 390.326,508	3.525

Punct început	X / Y	Punct sfârşit	X / Y	Lungime segment (** (m)
5	614.822,735 390.326,508	6	614.814,282 390.332,891	10.592
6	614.814,282 390.332,891	7	614.810,674 390.328,799	5.456
7	614.810,674 390.328,799	8	614.809,216 390.327,199	2.165
8	614.809,216 390.327,199	1	614.808,318 390.326,155	1.377

** Lungimile segmentelor sunt determinate în planul de proiecție Stereo 70 și sunt rotunjite la 1 milimetru.

*** Distanța dintre puncte este formată din segmente cumulate ce sunt mai mici decât valoarea 1 milimetru.

**DATE DESPRE IMOBILUL NR. 1023**

Oficiul de Cadastru și Publicitate Imobiliară PRAHOVA
Biroul de Cadastru și Publicitate Imobiliară Ploiești

A. Partea I. Descrierea imobilului

TEREN Intravilan

Adresa: Loc. Mizil, Str Eroilor, Jud. Prahova

Nr. Crt	Nr cadastral Nr. topografic	Suprafața* (mp)	Observații / Referințe
A1		61	Sector cadastral:37 Teren imprejmuit;

B. Partea II. Proprietari și acte

Inscrieri privitoare la dreptul de proprietate și alte drepturi reale		Referințe
/		
Act Normativ nr. 7, din 13/03/1996 emis de PARLAMENTUL ROMANIEI;		
B1	Inscrierea provizorie, drept de PROPRIETATE, dobandit prin Lege, cota actuala 1/1 1) ORASUL MIZIL, CIF:15562570, PROPRIETAR NEIDENTIFICAT	A1

C. Partea III. SARCINI .

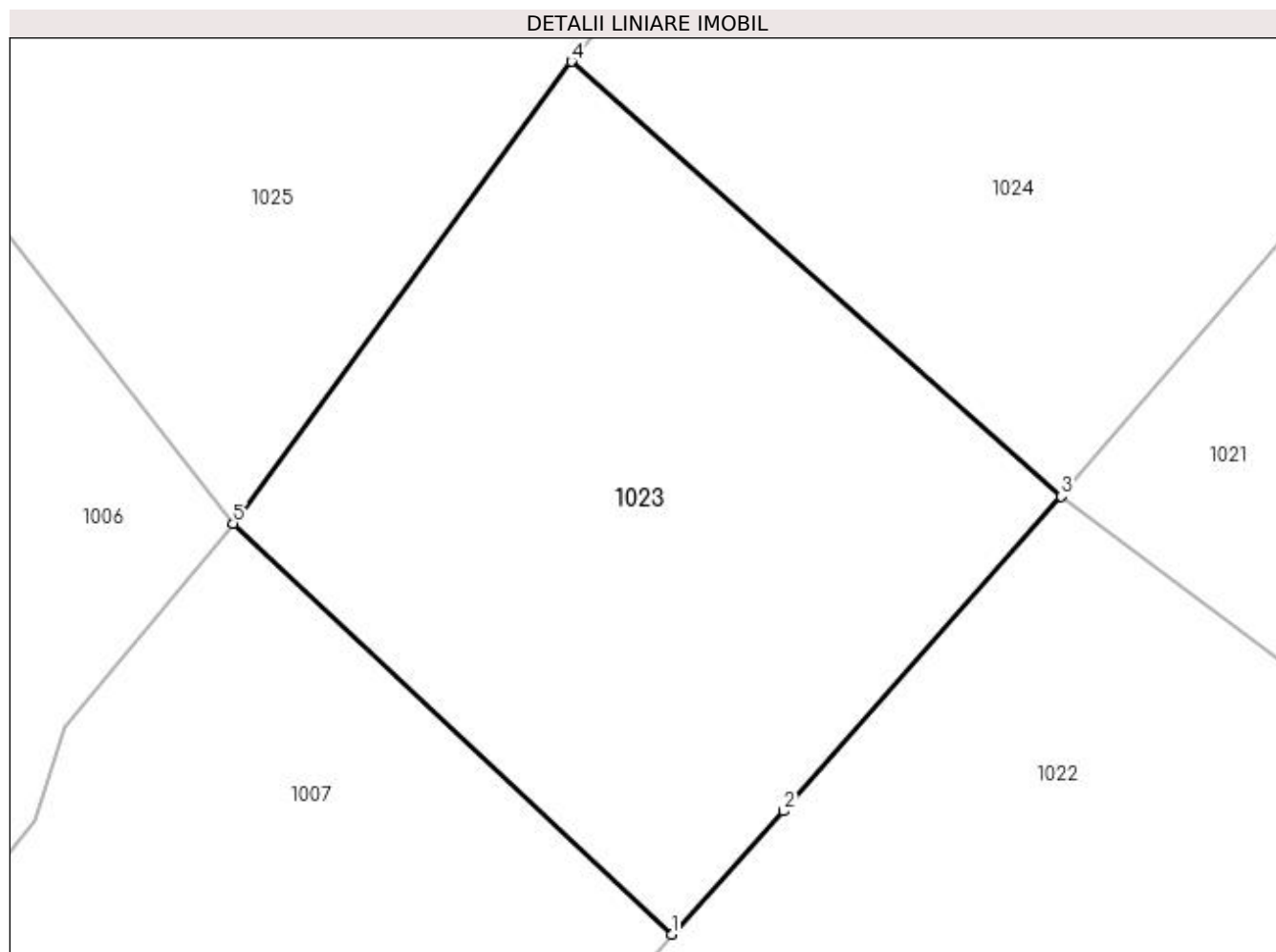
Inscrieri privind dezmembramintele dreptului de proprietate, drepturi reale de garanție și sarcini	Referințe
NU SUNT	

Anexa Nr. 1 La Partea I

Teren

Nr cadastral	Suprafața (mp)*	Observații / Referințe
	61	

* Suprafața este determinată în planul de proiecție Stereo 70.



Date referitoare la teren

Crt	Categorie folosință	Intravilan	Suprafața (mp)	Tarla	Parcelă	Nr. topo	Observații / Referințe
1	arabil	DA	61	36	-	-	

Lungime Segmente

1) Valorile lungimilor segmentelor sunt obținute din proiecție în plan.

Punct început	X / Y	Punct sfârșit	X / Y	Lungime segment (** (m)
1	614.809,216 390.327,199	2	614.810,674 390.328,799	2.165
2	614.810,674 390.328,799	3	614.814,282 390.332,891	5.456
3	614.814,282 390.332,891	4	614.807,915 390.338,543	8.514
4	614.807,915 390.338,543	5	614.803,511 390.332,539	7.446
5	614.803,511 390.332,539	1	614.809,216 390.327,199	7.814

**** Lungimile segmentelor sunt determinate în planul de proiecție Stereo 70 și sunt rotunjite la 1 milimetru.**

***** Distanța dintre puncte este formată din segmente cumulate ce sunt mai mici decât valoarea 1 milimetru.**

**DATE DESPRE IMOBILUL NR. 1024**

Oficiul de Cadastru și Publicitate Imobiliară PRAHOVA
Biroul de Cadastru și Publicitate Imobiliară Ploiești

A. Partea I. Descrierea imobilului

TEREN Intravilan

Adresa: Loc. Mizil, Str Nichita Stanescu, Nr. 13, Jud. Prahova

Nr. Crt	Nr cadastral Nr. topografic	Suprafața* (mp)	Observații / Referințe
A1	23102	Din acte: 274 Masurata: 277	Sector cadastral:37 Teren imprejmuit;

B. Partea II. Proprietari și acte

Inscrieri privitoare la dreptul de proprietate și alte drepturi reale		Referințe
106505 / 27/09/2019		
Act Administrativ nr. 61, din 24/11/1995 emis de PRIMARIA MIZIL (act administrativ nr 25 din 28.05.1993, emis de PRIMARIA MIZIL;act administrativ nr 79988 din 31.07.2019, emis de OCPI PRAHOVA;act administrativ nr 26225 din 23.08.2019, emis de PRIMARIA MIZIL;act administrativ nr 65 din 24.11.1995, emis de PRIMARIA MIZIL);		
B1	Intabulare, drept de PROPRIETATEdomeniu privat, dobandit prin Lege, cota actuala 1/1 1) ORASUL MIZIL , CIF:15562570	A1

C. Partea III. SARCINI

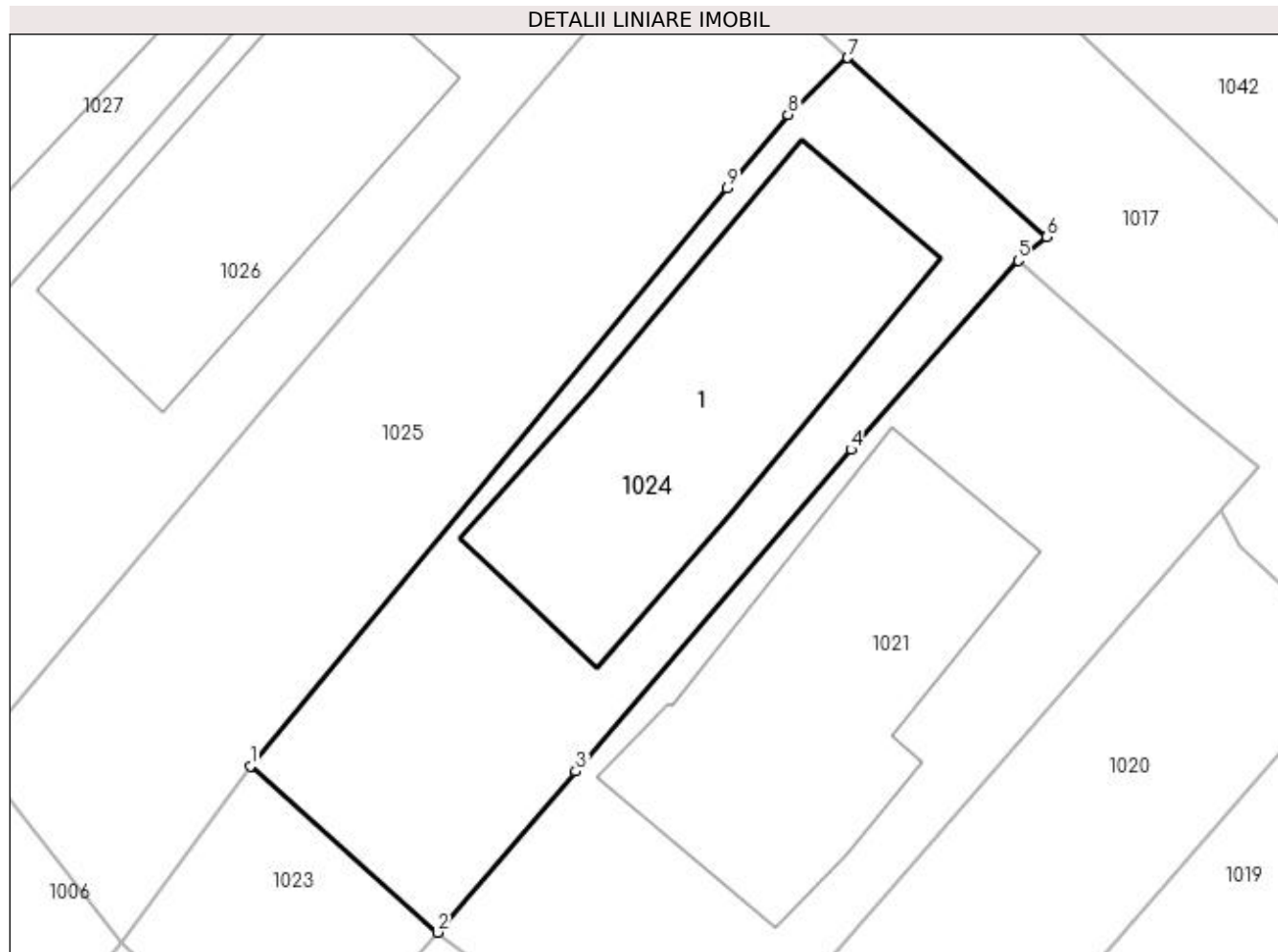
Inscrieri privind dezmembramintele dreptului de proprietate, drepturi reale de garanție și sarcini		Referințe
75142 / 07/06/2022		
Act Notarial nr. 198, din 20/04/2022 emis de NP BURTICA ADELA (act notarial nr 197 din 20.04.2022, emis de NP BURTICA ADELA);		
C1	se respinge cererea de intabulare drept de proprietate intrucat nu s-au prezentat actele solicitate prin referatul de completare	A1
94089 / 08/06/2023		
Act Notarial nr. 197, din 20/04/2022 emis de BURTICA ADELA;		
C3	Intabulare, drept de CONCESIUNEasupra cotei de 1/2 din teren 1) COCOSATU JULIETA	A1
Act Notarial nr. 198, din 20/04/2022 emis de BURTICA ADELA;		
C4	Intabulare, drept de CONCESIUNEasupra cotei de 5/8 din teren 1) COCOSATU JULIETA	A1

Anexa Nr. 1 La Partea I

Teren

Nr cadastral	Suprafața (mp)*	Observații / Referințe
23102	Din acte: 274 Masurata: 277	

* Suprafața este determinată în planul de proiecție Stereo 70.



Date referitoare la teren

Crt	Categorie folosință	Intra vilan	Suprafața (mp)	Tarla	Parcelă	Nr. topo	Observații / Referințe
1	curți constructii	DA	277	-	-	-	

Date referitoare la construcții

Crt	Număr	Destinație construcție	Supraf. (mp)	Situație juridică	Observații / Referințe
A1.1	23102-C1	construcții de locuințe	113	Fara acte	Nr. niveluri:1; S. construita la sol:113 mp; LOCUINTA

Lungime Segmente

1) Valorile lungimilor segmentelor sunt obținute din proiecție în plan.

Punct început	X / Y	Punct sfârșit	X / Y	Lungime segment (** (m)
1	614.807,915 390.338,543	2	614.814,282 390.332,891	8.514
2	614.814,282 390.332,891	3	614.818,977 390.338,357	7.205
3	614.818,977 390.338,357	4	614.828,327 390.349,288	14.385

Punct început	X / Y	Punct sfârşit	X / Y	Lungime segment (** (m)
4	614.828,327 390.349,288	5	614.834,002 390.355,708	8.568
5	614.834,002 390.355,708	6	614.834,983 390.356,511	1.268
6	614.834,983 390.356,511	7	614.828,215 390.362,597	9.102
7	614.828,215 390.362,597	8	614.826,186 390.360,67	2.798
8	614.826,186 390.360,67	9	614.824,118 390.358,171	3.243
9	614.824,118 390.358,171	1	614.807,915 390.338,543	25.452

** Lungimile segmentelor sunt determinate în planul de proiecție Stereo 70 și sunt rotunjite la 1 milimetru.

*** Distanța dintre puncte este formată din segmente cumulate ce sunt mai mici decât valoarea 1 milimetru.

**DATE DESPRE IMOBILUL NR. 1025**

Oficiul de Cadastru și Publicitate Imobiliară PRAHOVA
Biroul de Cadastru și Publicitate Imobiliară Ploiești

A. Partea I. Descrierea imobilului

TEREN Intravilan

Adresa: Loc. Mizil, Str Nichita Stanescu, Nr. 21, Jud. Prahova, INTRAVILAN MIZIL, TARLA 11, din PARCELA Cc206

Nr. Crt	Nr cadastral Nr. topografic	Suprafața* (mp)	Observații / Referințe
A1	21817	282	Sector cadastral:37 Teren imprejmuit;

B. Partea II. Proprietari și acte

Inscrieri privitoare la dreptul de proprietate și alte drepturi reale	Referințe
11797 / 19/02/2014	
Act Administrativ nr. 61, din 24/11/1995 emis de CONSILIUL LOCAL MIZIL (act administrativ nr. 25805/21-11-2013 emis de PRIMARIA MIZIL);	
B1	A1
Intabulare, drept de PROPRIETATE, dobandit prin Lege, cota actuala 1/1 1) ORAS MIZIL, CIF:15562570, (DOMENIU PRIVAT)	

C. Partea III. SARCINI

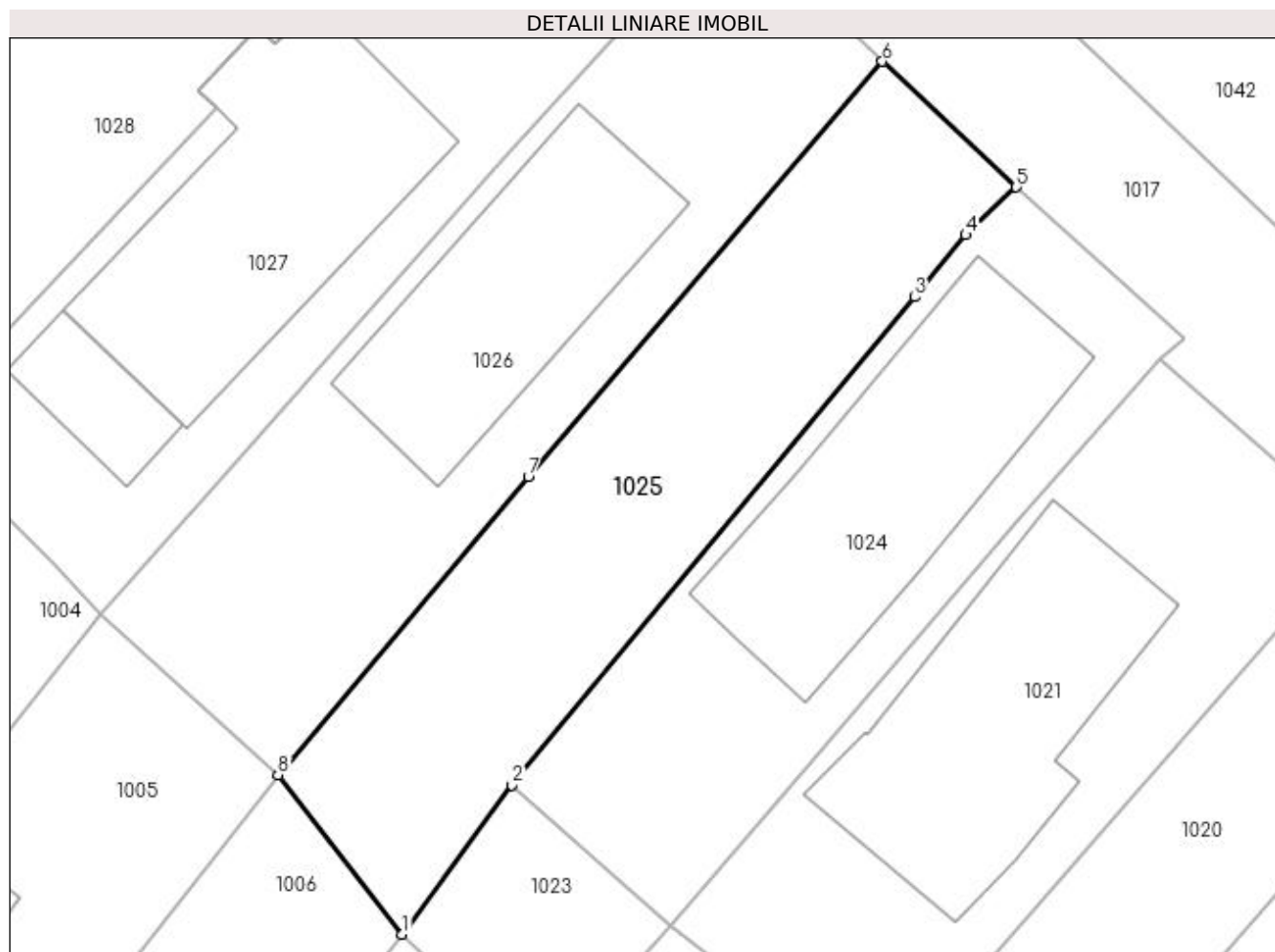
Inscrieri privind dezmembramintele dreptului de proprietate, drepturi reale de garanție și sarcini	Referințe
85206 / 27/09/2018	
Act Administrativ nr. 21241, din 11/09/2014 emis de PRIMARIA MIZIL;	
C1	A1
se respinge cererea de intabulare a dreptul de concesiune, intrucat nu s-au solutionat solicitarile din referatul de completare	
110759 / 29/11/2018	
Act Administrativ nr. 21241, din 11/09/2014 emis de PRIMARIA MIZIL (act administrativ nr 33726 din 24.10.2018, emis de PRIMARIA MIZIL);	
C2	A1
Intabulare, drept de CONCESIUNE 1) COCOSATU JULIETA	
115692 / 07/12/2018	
Act Administrativ nr. 110759, din 29/11/2018 emis de OCPI PRAHOVA;	
C3	A1
se indreapta eroarea materiala strecurata in cuprinsul incheierii nr 110759/2018 si in cuprinsul prezentei carti funciare in sensul ca s-a omis a se nota REDEVENTA in favoarea CONSILIULUI LOCAL AL ORASULUI MIZIL	

Anexa Nr. 1 La Partea I

Teren

Nr cadastral	Suprafața (mp)*	Observații / Referințe
21817	282	

* Suprafața este determinată în planul de proiecție Stereo 70.



Date referitoare la teren

Crt	Categorie folosință	Intra vilan	Suprafața (mp)	Tarla	Parcelă	Nr. topo	Observații / Referințe
1	arabil	DA	282	11	Cc206	-	

Lungime Segmente

1) Valorile lungimilor segmentelor sunt obținute din proiecție în plan.

Punct început	X / Y	Punct sfârșit	X / Y	Lungime segment (** (m)
1	614.803,511 390.332,539	2	614.807,915 390.338,543	7.446
2	614.807,915 390.338,543	3	614.824,118 390.358,171	25.452
3	614.824,118 390.358,171	4	614.826,186 390.360,67	3.243
4	614.826,186 390.360,67	5	614.828,215 390.362,597	2.798
5	614.828,215 390.362,597	6	614.822,824 390.367,648	7.388

Punct început	X / Y	Punct sfârșit	X / Y	Lungime segment (** (m)
6	614.822,824 390.367,648	7	614.808,58 390.350,954	21.945
7	614.808,58 390.350,954	8	614.798,504 390.338,951	15.671
8	614.798,504 390.338,951	1	614.803,511 390.332,539	8.136

** Lungimile segmentelor sunt determinate în planul de proiecție Stereo 70 și sunt rotunjite la 1 milimetru.

*** Distanța dintre puncte este formată din segmente cumulate ce sunt mai mici decât valoarea 1 milimetru.

**DATE DESPRE IMOBILUL NR. 1026**

Oficiul de Cadastru și Publicitate Imobiliară PRAHOVA
Biroul de Cadastru și Publicitate Imobiliară Ploiești

A. Partea I. Descrierea imobilului

TEREN Intravilan

Adresa: Loc. Mizil, Str Nichita Stanescu, Nr. 13 A, Jud. Prahova

Nr. Crt	Nr cadastral Nr. topografic	Suprafața* (mp)	Observații / Referințe
A1	22149	Din acte: 343 Masurata: 346	Sector cadastral:37 Teren imprejmuit;

B. Partea II. Proprietari și acte

Inscrieri privitoare la dreptul de proprietate și alte drepturi reale		Referințe
2636 / 13/01/2016		
Act Administrativ nr. 61, din 24/11/1995 emis de CONSILIUL LOCAL ORASUL MIZIL (act administrativ nr. 25239/23-11-2015 emis de PRIMARIA ORASULUI MIZIL);		
B1	Intabulare, drept de PROPRIETATE, dobandit prin Lege, cota actuala 1/1 1) ORAS MIZIL, CIF:15562570, (domeniul privat)	A1

C. Partea III. SARCINI

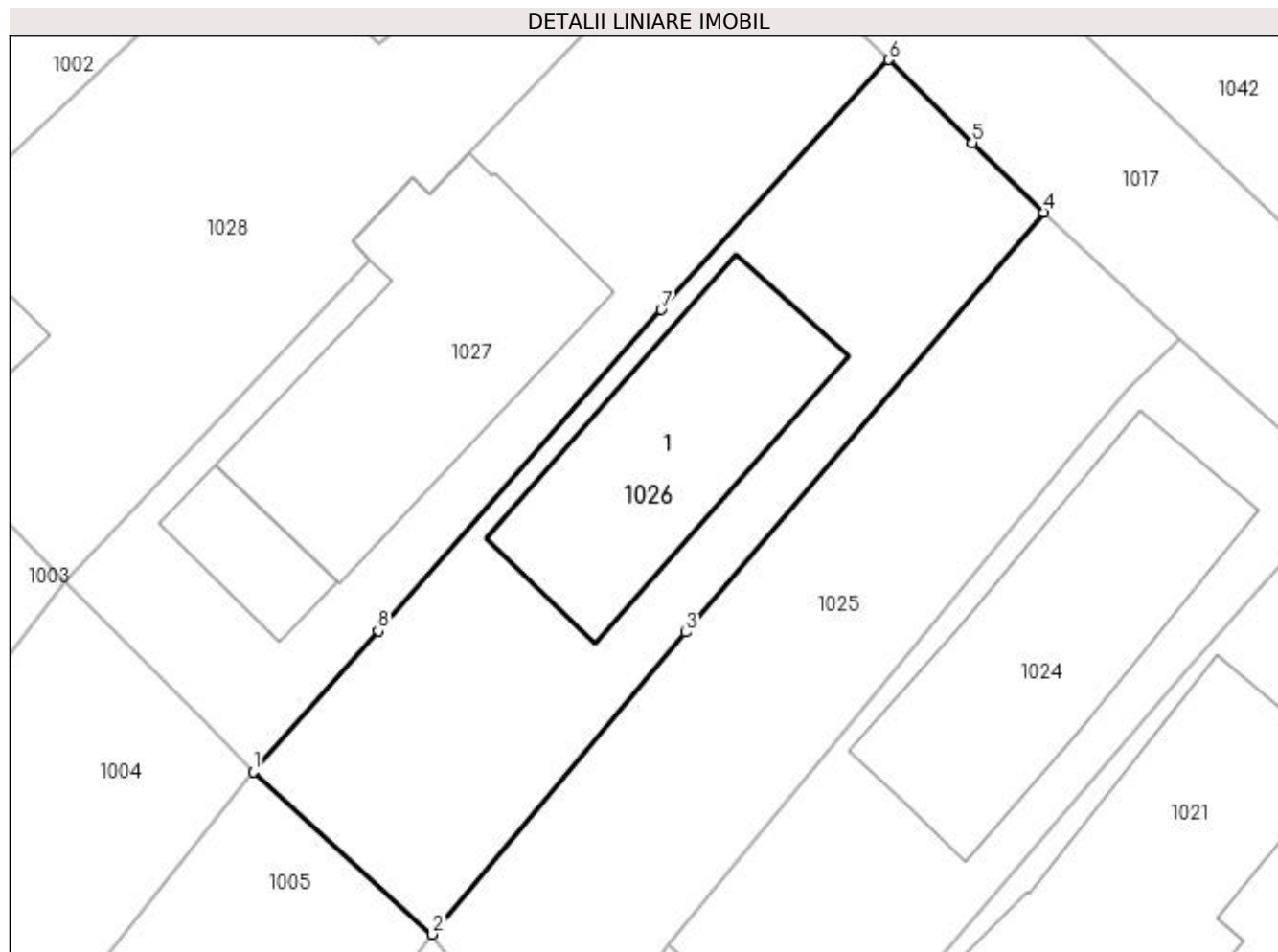
Inscrieri privind dezmembramintele dreptului de proprietate, drepturi reale de garanție și sarcini		Referințe
91558 / 04/10/2017		
Act Administrativ nr. 22446, din 25/07/2016 emis de PRIMARIA MIZIL (hotarare judecatoreasca nr 519 din 30.05.2017, emis de JUDECATORIA MIZIL);		
C4	Intabulare, drept de CONCESIUNE 1) COCOSATU PENES	A1
C5	se noteaza redeventa in favoarea Consiliului Local Mizil	A1

Anexa Nr. 1 La Partea I

Teren

Nr cadastral	Suprafața (mp)*	Observații / Referințe
22149	Din acte: 343 Masurata: 346	

* Suprafața este determinată în planul de proiecție Stereo 70.



Date referitoare la teren

Crt	Categorie folosință	Intra vilan	Suprafața (mp)	Tarla	Parcelă	Nr. topo	Observații / Referințe
1	curți constructii	DA	346	11	206	-	

Date referitoare la construcții

Crt	Număr	Destinație construcție	Supraf. (mp)	Situație juridică	Observații / Referințe
A1.1	22149-C1	construcții de locuințe	90	Fara acte	Nr. niveluri:1; S. construita la sol:90 mp; LOCUINTA

Lungime Segmente

1) Valorile lungimilor segmentelor sunt obținute din proiecție în plan.

Punct început	X / Y	Punct sfârșit	X / Y	Lungime segment (** (m)
1	614.791,375 390.345,406	2	614.798,504 390.338,951	9.617
2	614.798,504 390.338,951	3	614.808,58 390.350,954	15.671
3	614.808,58 390.350,954	4	614.822,824 390.367,648	21.945

Punct început	X / Y	Punct sfârșit	X / Y	Lungime segment (** (m)
4	614.822,824 390.367,648	5	614.819,974 390.370,417	3.973
5	614.819,974 390.370,417	6	614.816,627 390.373,717	4.7
6	614.816,627 390.373,717	7	614.807,604 390.363,78	13.422
7	614.807,604 390.363,78	8	614.796,342 390.351,019	17.02
8	614.796,342 390.351,019	1	614.791,375 390.345,406	7.495

** Lungimile segmentelor sunt determinate în planul de proiecție Stereo 70 și sunt rotunjite la 1 milimetru.

*** Distanța dintre puncte este formată din segmente cumulate ce sunt mai mici decât valoarea 1 milimetru.

**DATE DESPRE IMOBILUL NR. 1027**

Oficiul de Cadastru și Publicitate Imobiliară PRAHOVA
Biroul de Cadastru și Publicitate Imobiliară Ploiești

A. Partea I. Descrierea imobilului

TEREN Intravilan

Nr. CF vechi:2903

Nr. cadastral vechi:10153

Adresa: Loc. Mizil, Str Nichita Stanescu, Nr. 25, Jud. Prahova, T 11 ; CC 206

Nr. Crt	Nr cadastral Nr. topografic	Suprafața* (mp)	Observații / Referințe
A1	20339	Din acte: 365 Masurata: 381	Sector cadastral:37 Teren imprejmuit;

Construcții

Crt	Nr cadastral Nr. topografic	Adresa	Observații / Referințe
A1.1	20339-C1	Loc. Mizil, Jud. Prahova	Nr. niveluri:2; S. construita la sol:119 mp; S. construita desfasurata:212 mp; LOCUINTA (P+M) ; SC DESF. = 212 MP ; Construita in anul 2008 si extinsa in anul 2018 .
A1.2	20339-C2	Loc. Mizil, Jud. Prahova	Nr. niveluri:1; S. construita la sol:22 mp; S. construita desfasurata:22 mp; ANEXA (P) ; SC DESF. = 22 MP ; Construita in anul 2018 .

B. Partea II. Proprietari și acte

Inscrieri privitoare la dreptul de proprietate și alte drepturi reale		Referințe
64737 / 12/11/2007		
Act Administrativ nr. 61, din 24/11/1995 emis de CONSILIUL LOCAL MIZIL;		
B1	Intabulare, drept de PROPRIETATE, dobandit prin Lege, cota actuala 1/1 1) ORASUL MIZIL, CIF:9999999999999	A1
105539 / 15/11/2018		
Act Administrativ nr. seria CE nr.019869, din 28/06/2008 emis de PRIMARIA MIZIL;		
B2	se noteaza faptul ca Mocanu Ion este casatorit cu Mocanu Nicoleta Veronica conform ceetificatului de casatorie seria CE nr.019869 emis la data de 28.06.2008 de Primaria Mizil	A1.1
89856 / 10/10/2018		
Act Administrativ nr. 369, din 02/12/2008 emis de PRIMARIA MIZIL (act administrativ nr 48 din 24.09.2018, emis de PRIMARIA MIZIL;act administrativ nr 80788 din 13.09.2018, emis de OCPI PRAHOVA;act administrativ nr 32005 din 04.10.2018, emis de PRIMARIA MIZIL);		
B2	se noteaza actualizarea informatiilor cadastrale in sensul schimbarii categoriei de folosinta a imobilului din teren "arabil" in teren "curti constructii", conform documentatiei tehnice avizate	A1
105546 / 15/11/2018		
Act Administrativ nr. seria CE nr. 019869, din 28/06/2008 emis de PRIMARIA MIZIL;		
B2	se noteaza faptul ca "MOCANU ION" este casatorit cu "MOCANU NICOLETA VERONICA"	A1.2
105539 / 15/11/2018		
Act Notarial nr. 3528, din 14/11/2018 emis de NP Ionita Aristita Adina;		
B3	Intabulare, drept de PROPRIETATE, dobandit prin Conventie, cota actuala 1/1 1) IANCU VICTOR	A1.1
105546 / 15/11/2018		
Act Notarial nr. 3528, din 14/11/2018 emis de NP Ionita Aristita Adina;		
B3	Intabulare, drept de PROPRIETATE, dobandit prin Conventie, cota actuala 1/1 1) IANCU VICTOR	A1.2
64737 / 12/11/2007		
Act Administrativ nr. 61, din 24/11/1995 emis de CONSILIUL LOCAL MIZIL;		
B4	Intabulare, drept de ADMINISTRARE 1) CONSILIUL LOCAL MIZIL, CIF:9999999999999	A1

Inscrieri privind dezmembramintele dreptului de proprietate, drepturi reale de garanție și sarcini	Referințe
--	-----------

C. Partea III. SARCINI

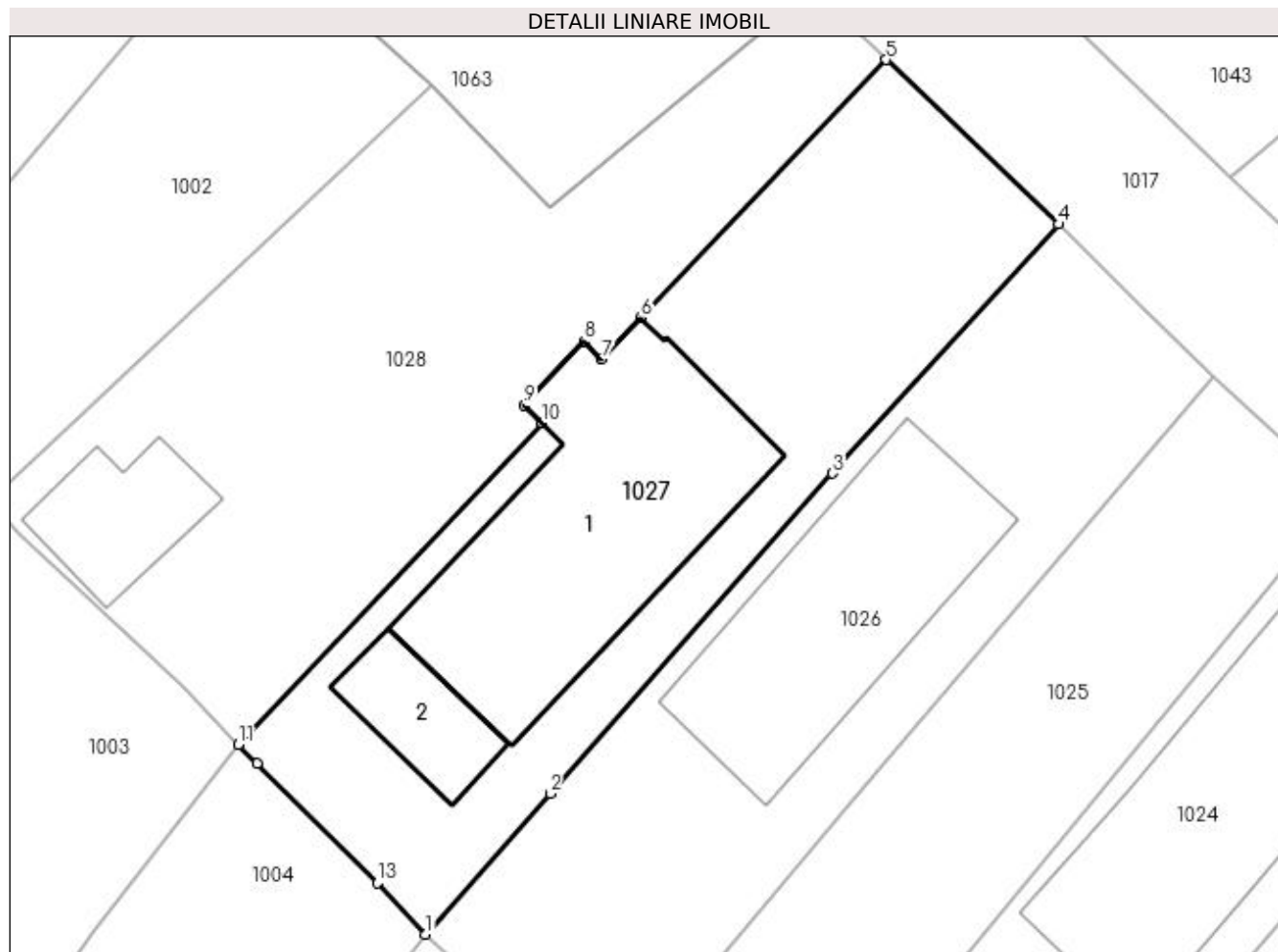
Inscrieri privind dezmembramintele dreptului de proprietate, drepturi reale de garanție și sarcini	Referințe
64737 / 12/11/2007	
Act Administrativ nr. 10, din 01/10/1995 emis de CONSILIUL LOCAL MIZIL;	
C2	Intabulare, drept de CONCESIUNE
	1) MOCANU ION
C3	se noteaza redeventa in favoarea Consiliului Local Mizil

Anexa Nr. 1 La Partea I

Teren

Nr cadastral	Suprafața (mp)*	Observații / Referințe
20339	Din acte: 365 Masurata: 381	

* Suprafața este determinată în planul de proiecție Stereo 70.



Date referitoare la teren

Crt	Categorie folosință	Intra vilan	Suprafața (mp)	Tarla	Parcelă	Nr. topo	Observații / Referințe
1	curți constructii	DA	381	11	206	-	

Date referitoare la construcții

Crt	Număr	Destinație construcție	Supraf. (mp)	Situație juridică	Observații / Referințe
A1.1	20339-C1	construcții de locuințe	119	Cu acte	Nr. niveluri:2; S. construita la sol:119 mp; S. construita desfasurata:212 mp; LOCUINTA (P+M) ; SC DESF. = 212 MP ; Construita in anul 2008 si extinsa in anul 2018 .
A1.2	20339-C2	construcții anexa	22	Cu acte	Nr. niveluri:1; S. construita la sol:22 mp; S. construita desfasurata:22 mp; ANEXA (P) ; SC DESF. = 22 MP ; Construita in anul 2018 .

Lungime Segmente

1) Valorile lungimilor segmentelor sunt obținute din proiecție în plan.

Punct început	X / Y	Punct sfârșit	X / Y	Lungime segment (** (m)
1	614.791,375 390.345,406	2	614.796,342 390.351,019	7.495

Punct început	X / Y	Punct sfârșit	X / Y	Lungime segment (** (m)
2	614.796,342 390.351,019	3	614.807,604 390.363,78	17.02
3	614.807,604 390.363,78	4	614.816,627 390.373,717	13.422
4	614.816,627 390.373,717	5	614.809,75 390.380,278	9.504
5	614.809,75 390.380,278	6	614.799,963 390.369,997	14.194
6	614.799,963 390.369,997	7	614.798,395 390.368,35	2.274
7	614.798,395 390.368,35	8	614.797,695 390.369,05	0.99
8	614.797,695 390.369,05	9	614.795,301 390.366,496	3.501
9	614.795,301 390.366,496	10	614.796,031 390.365,786	1.018
10	614.796,031 390.365,786	11	614.783,917 390.352,968	17.637
11	614.783,917 390.352,968	12	614.784,655 390.352,211	1.057
12	614.784,655 390.352,211	13	614.789,446 390.347,451	6.754
13	614.789,446 390.347,451	1	614.791,375 390.345,406	2.811

** Lungimile segmentelor sunt determinate în planul de proiecție Stereo 70 și sunt rotunjite la 1 milimetru.

*** Distanța dintre puncte este formată din segmente cumulate ce sunt mai mici decât valoarea 1 milimetru.

**DATE DESPRE IMOBILUL NR. 1028**

Oficiul de Cadastru și Publicitate Imobiliară PRAHOVA
Biroul de Cadastru și Publicitate Imobiliară Ploiești

A. Partea I. Descrierea imobilului

TEREN Intravilan

Adresa: Loc. Mizil, Str Nichita Stanescu, Nr. 27, Jud. Prahova

Nr. Crt	Nr cadastral Nr. topografic	Suprafața* (mp)	Observații / Referințe
A1		379	Sector cadastral:37 Teren imprejmuit;

B. Partea II. Proprietari și acte

Inscrieri privitoare la dreptul de proprietate și alte drepturi reale		Referințe
/		
Act Normativ nr. 7, din 13/03/1996 emis de PARLAMENTUL ROMANIEI;		
B1	Inscrierea provizorie, drept de PROPRIETATE, dobandit prin Lege, cota actuala 1/1 1) ORASUL MIZIL, CIF:15562570, PROPRIETAR NEIDENTIFICAT	A1

C. Partea III. SARCINI .

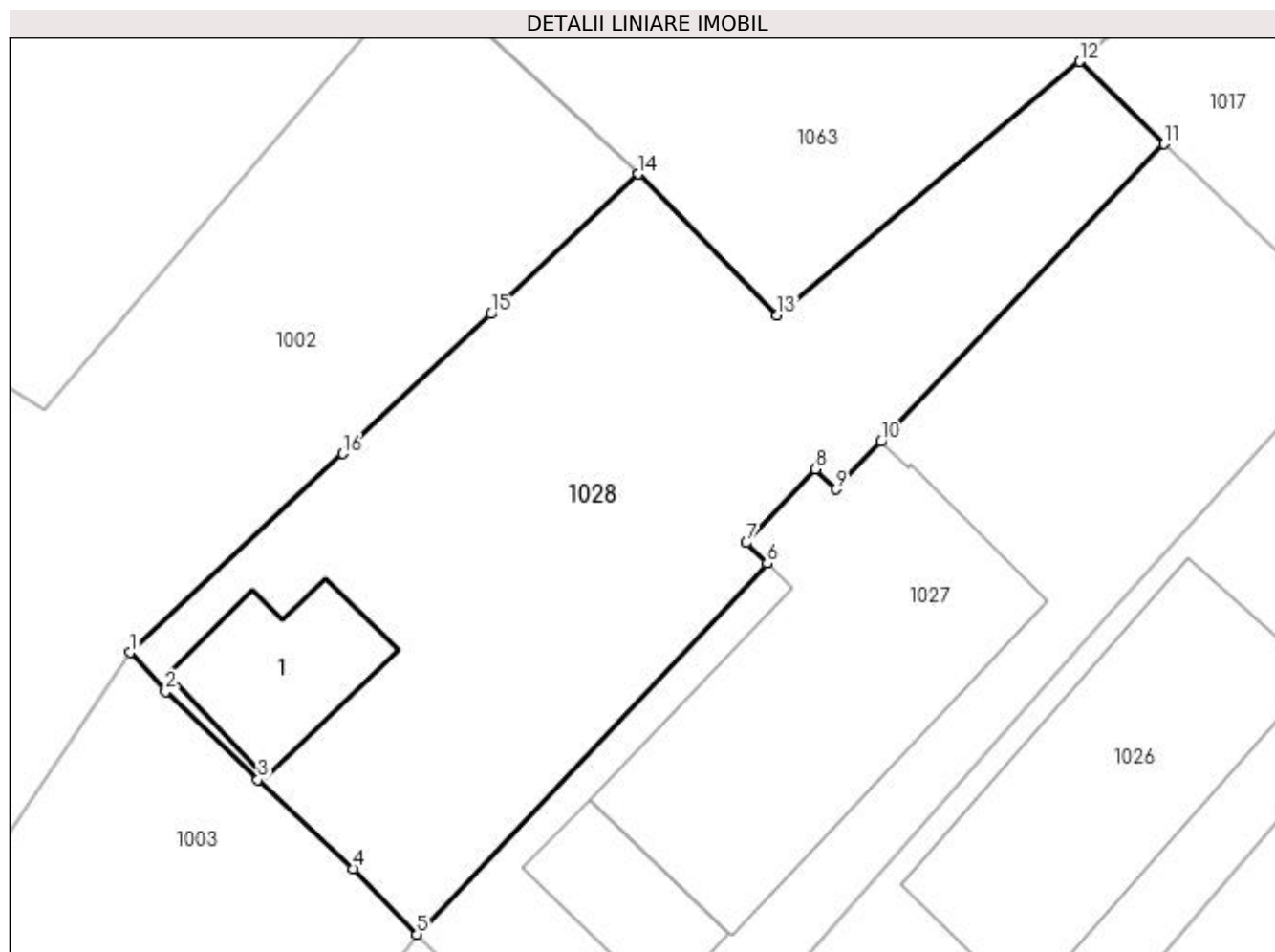
Inscrieri privind dezmembramintele dreptului de proprietate, drepturi reale de garanție și sarcini	Referințe
NU SUNT	

Anexa Nr. 1 La Partea I

Teren

Nr cadastral	Suprafața (mp)*	Observații / Referințe
	379	

* Suprafața este determinată în planul de proiecție Stereo 70.



Date referitoare la teren

Crt	Categorie folosință	Intra vilan	Suprafața (mp)	Tarla	Parcelă	Nr. topo	Observații / Referințe
1	curți constructii	DA	379	11	206	-	

Date referitoare la construcții

Crt	Număr	Destinație construcție	Supraf. (mp)	Situație juridică	Observații / Referințe
A1.1		constructii anexa	28	Fara acte	Nr. niveluri:1; S. construita la sol:28 mp; MAGAZIE

Lungime Segmente

1) Valorile lungimilor segmentelor sunt obținute din proiecție în plan.

Punct început	X / Y	Punct sfârșit	X / Y	Lungime segment (** (m)
1	614.774,008 390.362,707	2	614.775,235 390.361,353	1.827
2	614.775,235 390.361,353	3	614.778,425 390.358,313	4.407
3	614.778,425 390.358,313	4	614.781,704 390.355,236	4.497
4	614.781,704 390.355,236	5	614.783,917 390.352,968	3.169

Punct început	X / Y	Punct sfârșit	X / Y	Lungime segment (** (m)
5	614.783,917 390.352,968	6	614.796,031 390.365,786	17.637
6	614.796,031 390.365,786	7	614.795,301 390.366,496	1.018
7	614.795,301 390.366,496	8	614.797,695 390.369,05	3.501
8	614.797,695 390.369,05	9	614.798,395 390.368,35	0.99
9	614.798,395 390.368,35	10	614.799,963 390.369,997	2.274
10	614.799,963 390.369,997	11	614.809,75 390.380,278	14.194
11	614.809,75 390.380,278	12	614.806,829 390.383,132	4.084
12	614.806,829 390.383,132	13	614.796,37 390.374,366	13.647
13	614.796,37 390.374,366	14	614.791,585 390.379,242	6.832
14	614.791,585 390.379,242	15	614.786,476 390.374,407	7.034
15	614.786,476 390.374,407	16	614.781,355 390.369,583	7.035
16	614.781,355 390.369,583	1	614.774,008 390.362,707	10.063

** Lungimile segmentelor sunt determinate în planul de proiecție Stereo 70 și sunt rotunjite la 1 milimetru.

*** Distanța dintre puncte este formată din segmente cumulate ce sunt mai mici decât valoarea 1 milimetru.

**DATE DESPRE IMOBILUL NR. 1029**

Oficiul de Cadastru și Publicitate Imobiliară PRAHOVA
Biroul de Cadastru și Publicitate Imobiliară Ploiești

A. Partea I. Descrierea imobilului

TEREN Intravilan

Nr. CF vechi:2807
Nr. cadastral vechi:10109

Adresa: Loc. Mizil, Str Calea Buzaului, Nr. 1, Jud. Prahova

Nr. Crt	Nr cadastral Nr. topografic	Suprafața* (mp)	Observații / Referințe
A1	20273	Din acte: 375 Masurata: 379	Sector cadastral:37 Teren imprejmuit;

Construcții

Crt	Nr cadastral Nr. topografic	Adresa	Observații / Referințe
A1.1	20273-C1	Loc. Mizil, Nr. 1, Jud. Prahova	Nr. niveluri:1; S. construita la sol:128 mp; ANEXA

B. Partea II. Proprietari și acte

Inscrieri privitoare la dreptul de proprietate și alte drepturi reale		Referințe
47546 / 31/08/2007		
Act Administrativ nr. 61, din 24/11/1995 emis de PRIMARIA MIZIL;		
B1	Intabulare, drept de PROPRIETATE, dobandit prin Lege, cota actuala 1/1 1) ORASUL MIZIL, CIF:15562570, DOMENIU PRIVAT	A1
63099 / 05/11/2007		
Act Notarial nr. 3214, din 02/11/2007 emis de BNP PROCOPIE STELIANA;		
B3	Intabulare, drept de PROPRIETATEcumparare ca bun comun asupra constructiei, dobandit prin Conventie, cota actuala 1/1 1) COMAN ELENA 2) COMAN GHEORGHE	A1.1

C. Partea III. SARCINI

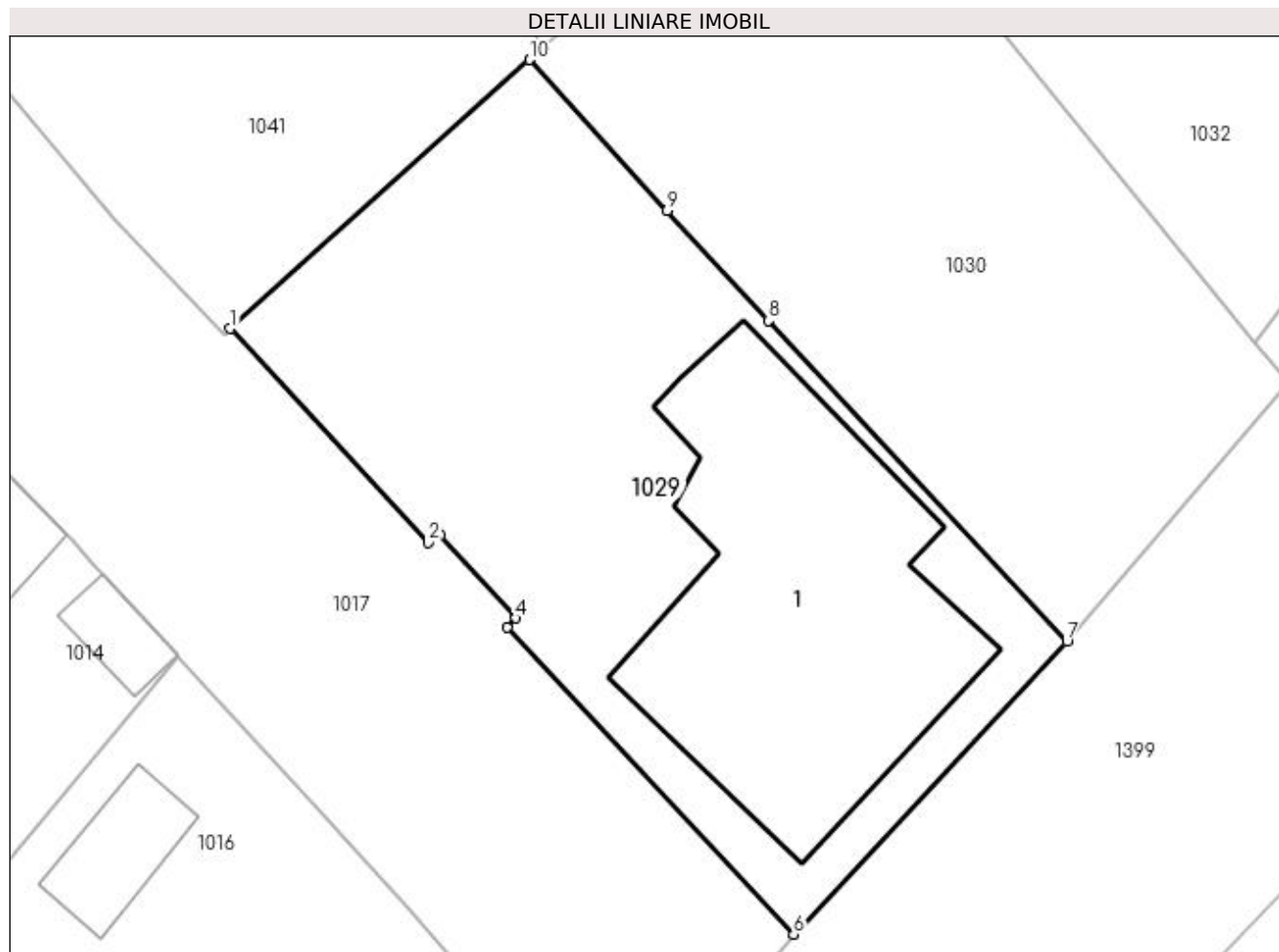
Inscrieri privind dezmembramintele dreptului de proprietate, drepturi reale de garanție și sarcini		Referințe
47546 / 31/08/2007		
Act Administrativ nr. 61, din 24/11/1995 emis de PRIMARIA MIZIL (adeverinta nr.13161/11.05.2007 emis de PRIMARIA MIZIL;adeverinta nr.13160/11.05.2007 emis de PRIMARIA MIZIL;);		
C1	Intabulare, drept de COMODAT 1) CONSILIUL LOCAL MIZIL, CIF:999999999999	A1
Act Administrativ nr. 25, din 01/10/1993 emis de CONSILIUL LOCAL MZIL;		
C3	se noteaza Redeventa in favoarea Consiliului Local Mizil	A1
1138 / 12/01/2008		
Act Administrativ nr. 7085, din 07/01/2008 emis de PRIMARIA MIZIL;		
C4	Intabulare, drept de CONCESIUNE 1) COMAN ELENA	A1

Anexa Nr. 1 La Partea I

Teren

Nr cadastral	Suprafața (mp)*	Observații / Referințe
20273	Din acte: 375 Masurata: 379	

* Suprafața este determinată în planul de proiecție Stereo 70.



Date referitoare la teren

Crt	Categorie folosință	Intra vilan	Suprafața (mp)	Tarla	Parcelă	Nr. topo	Observații / Referințe
1	curți constructii	DA	379	11	206	-	

Date referitoare la construcții

Crt	Număr	Destinație construcție	Supraf. (mp)	Situație juridică	Observații / Referințe
A1.1	20273-C1	constructii anexa	128	Cu acte	Nr. niveluri:1; S. construita la sol:128 mp; ANEXA

Lungime Segmente

1) Valorile lungimilor segmentelor sunt obținute din proiecție în plan.

Punct început	X / Y	Punct sfârșit	X / Y	Lungime segment (** (m)
1	614.876,455 390.322,999	2	614.883,24 390.315,664	9.992
2	614.883,24 390.315,664	3	614.883,632 390.315,965	0.494
3	614.883,632 390.315,965	4	614.886,235 390.313,08	3.886

Punct început	X / Y	Punct sfârşit	X / Y	Lungime segment (** (m)
4	614.886,235 390.313,08	5	614.885,929 390.312,758	0.444
5	614.885,929 390.312,758	6	614.895,747 390.302,254	14.378
6	614.895,747 390.302,254	7	614.905,111 390.312,285	13.722
7	614.905,111 390.312,285	8	614.894,898 390.323,273	15.001
8	614.894,898 390.323,273	9	614.891,405 390.327,031	5.131
9	614.891,405 390.327,031	10	614.886,706 390.332,208	6.992
10	614.886,706 390.332,208	1	614.876,455 390.322,999	13.78

** Lungimile segmentelor sunt determinate în planul de proiecţie Stereo 70 şi sunt rotunjite la 1 milimetru.

*** Distanţa dintre puncte este formată din segmente cumulate ce sunt mai mici decât valoarea 1 milimetru.

**DATE DESPRE IMOBILUL NR. 1030**

Oficiul de Cadastru și Publicitate Imobiliară PRAHOVA
Biroul de Cadastru și Publicitate Imobiliară Ploiești

A. Partea I. Descrierea imobilului

TEREN Intravilan

Adresa: Loc. Mizil, Str Calea Buzaului, Nr. 5, Jud. Prahova, TARLA 11, din PARCELA 206

Nr. Crt	Nr cadastral Nr. topografic	Suprafața* (mp)	Observații / Referințe
A1	23304	324	Sector cadastral:37 Teren imprejmuit;

B. Partea II. Proprietari și acte

Inscrieri privitoare la dreptul de proprietate și alte drepturi reale	Referințe
138124 / 22/12/2020	
Act Notarial nr. 3513, din 21/12/2020 emis de NP Ionita Aristita Adina (act de dezlipire);	
B1	A1
Se infiinteaza cartea funciara 23304 a imobilului cu numarul cadastral 23304/UAT Mizil, rezultat din dezmembrarea imobilului cu numarul cadastral 21347 inscris in cartea funciara 21347;	
Act Administrativ nr. 61, din 24/11/1995 emis de CONSILIUL LOCAL MIZIL;	
B2	A1
Intabulare, drept de PROPRIETATE, dobandit prin Lege, cota actuala 1/1	
1) ORAS MIZIL , CIF:15562570, (domeniu privat)	
<i>OBSERVATII: pozitie transcrisa din CF 21347/Mizil, inscrisa prin incheierea nr. 17576 din 15/03/2013;</i>	
Act Administrativ nr. 61, din 24/11/1995 emis de CONSILIUL LOCAL MIZIL (act administrativ nr. 11598/11-03-2013 emis de PRIMARIA ORASULUI MIZIL);	
B3	A1
Intabulare, drept de ADMINISTRARE	
1) CONSILIUL LOCAL MIZIL , CIF:9999999999999	
<i>OBSERVATII: pozitie transcrisa din CF 21347/Mizil, inscrisa prin incheierea nr. 17576 din 15/03/2013;</i>	

C. Partea III. SARCINI

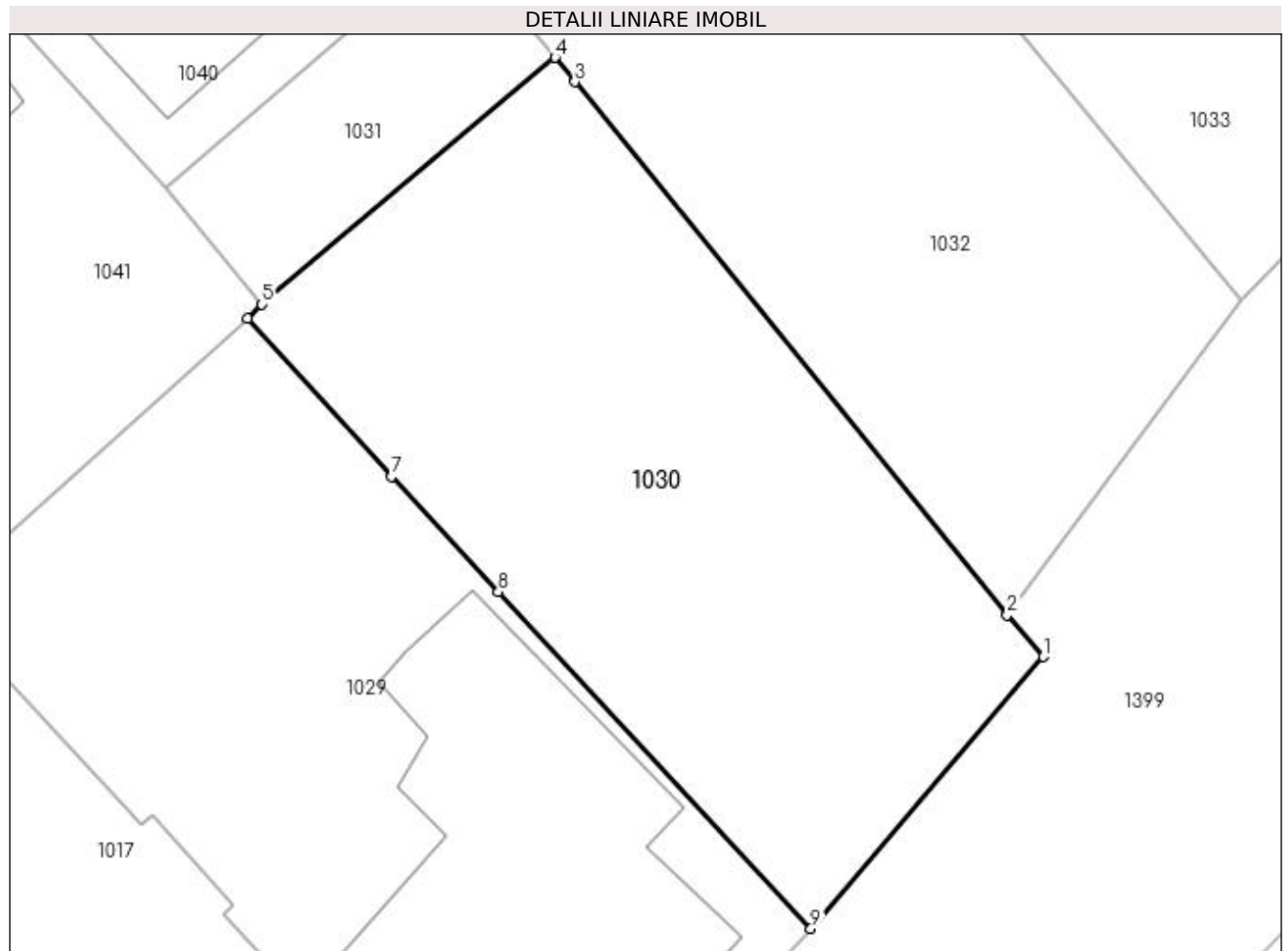
Inscrieri privind dezmembramintele dreptului de proprietate, drepturi reale de garanție și sarcini	Referințe
24890 / 24/02/2021	
Act Administrativ nr. 16109, din 16/02/2021 emis de PRIMARIA MIZIL (act administrativ nr 106 din 30.08.2012, emis de CONSILIUL LOCAL MIZIL);	
C1	A1
se respinge cererea de intabulare a dreptului de folosinta intrucat nu au fost solutionate cerintele emise prin referatul de completare	
77358 / 11/06/2021	
Act Administrativ nr. 106, din 30/08/2012 emis de CONSILIUL LOCAL MIZIL (act administrativ nr 16109 din 16.02.2021, emis de Primaria Mizil);	
C2	A1
Intabulare, drept de FOLOSINTAgratuita	
1) STANCIU FLORIAN	

Anexa Nr. 1 La Partea I

Teren

Nr cadastral	Suprafața (mp)*	Observații / Referințe
23304	324	

* Suprafața este determinată în planul de proiecție Stereo 70.



Date referitoare la teren

Crt	Categorie folosință	Intravilan	Suprafața (mp)	Tarla	Parcelă	Nr. topo	Observații / Referințe
1	curți constructii	DA	324	11	206	-	

Lungime Segmente

1) Valorile lungimilor segmentelor sunt obținute din proiecție în plan.

Punct început	X / Y	Punct sfârșit	X / Y	Lungime segment (** (m)
1	614.912,711 390.321,153	2	614.911,525 390.322,516	1.807
2	614.911,525 390.322,516	3	614.897,4 390.339,92	22.414
3	614.897,4 390.339,92	4	614.896,757 390.340,714	1.022
4	614.896,757 390.340,714	5	614.887,179 390.332,66	12.514
5	614.887,179 390.332,66	6	614.886,706 390.332,208	0.654

Punct început	X / Y	Punct sfârșit	X / Y	Lungime segment (** (m)
6	614.886,706 390.332,208	7	614.891,405 390.327,031	6.992
7	614.891,405 390.327,031	8	614.894,898 390.323,273	5.131
8	614.894,898 390.323,273	9	614.905,111 390.312,285	15.001
9	614.905,111 390.312,285	1	614.912,711 390.321,153	11.679

** Lungimile segmentelor sunt determinate în planul de proiecție Stereo 70 și sunt rotunjite la 1 milimetru.

*** Distanța dintre puncte este formată din segmente cumulate ce sunt mai mici decât valoarea 1 milimetru.

**DATE DESPRE IMOBILUL NR. 1031**

Oficiul de Cadastru și Publicitate Imobiliară PRAHOVA
Biroul de Cadastru și Publicitate Imobiliară Ploiești

A. Partea I. Descrierea imobilului

TEREN Intravilan

Adresa: Loc. Mizil, Str Calea Buzaului, Nr. 5, Jud. Prahova, TARLA 11, din PARCELA 206

Nr. Crt	Nr cadastral Nr. topografic	Suprafața* (mp)	Observații / Referințe
A1	23303	63	Sector cadastral:37 Teren imprejmuit;

B. Partea II. Proprietari și acte

Inscrieri privitoare la dreptul de proprietate și alte drepturi reale		Referințe
138124 / 22/12/2020		
Act Notarial nr. 3513, din 21/12/2020 emis de NP Ionita Aristita Adina (act de dezlipire);		
B1	Se infiinteaza cartea funciara 23303 a imobilului cu numarul cadastral 23303/UAT Mizil, rezultat din dezmembrarea imobilului cu numarul cadastral 21347 inscris in cartea funciara 21347;	A1
Act Administrativ nr. 61, din 24/11/1995 emis de CONSILIUL LOCAL MIZIL (act administrativ nr. 11598/11-03-2013 emis de PRIMARIA ORASULUI MIZIL.);		
B2	Intabulare, drept de PROPRIETATE, dobandit prin Lege, cota actuala 1/1 1) ORAS MIZIL, CIF:15562570, (domeniu privat)	A1
B3	Intabulare, drept de ADMINISTRARE 1) CONSILIUL LOCAL MIZIL, CIF:9999999999999	A1

C. Partea III. SARCINI .

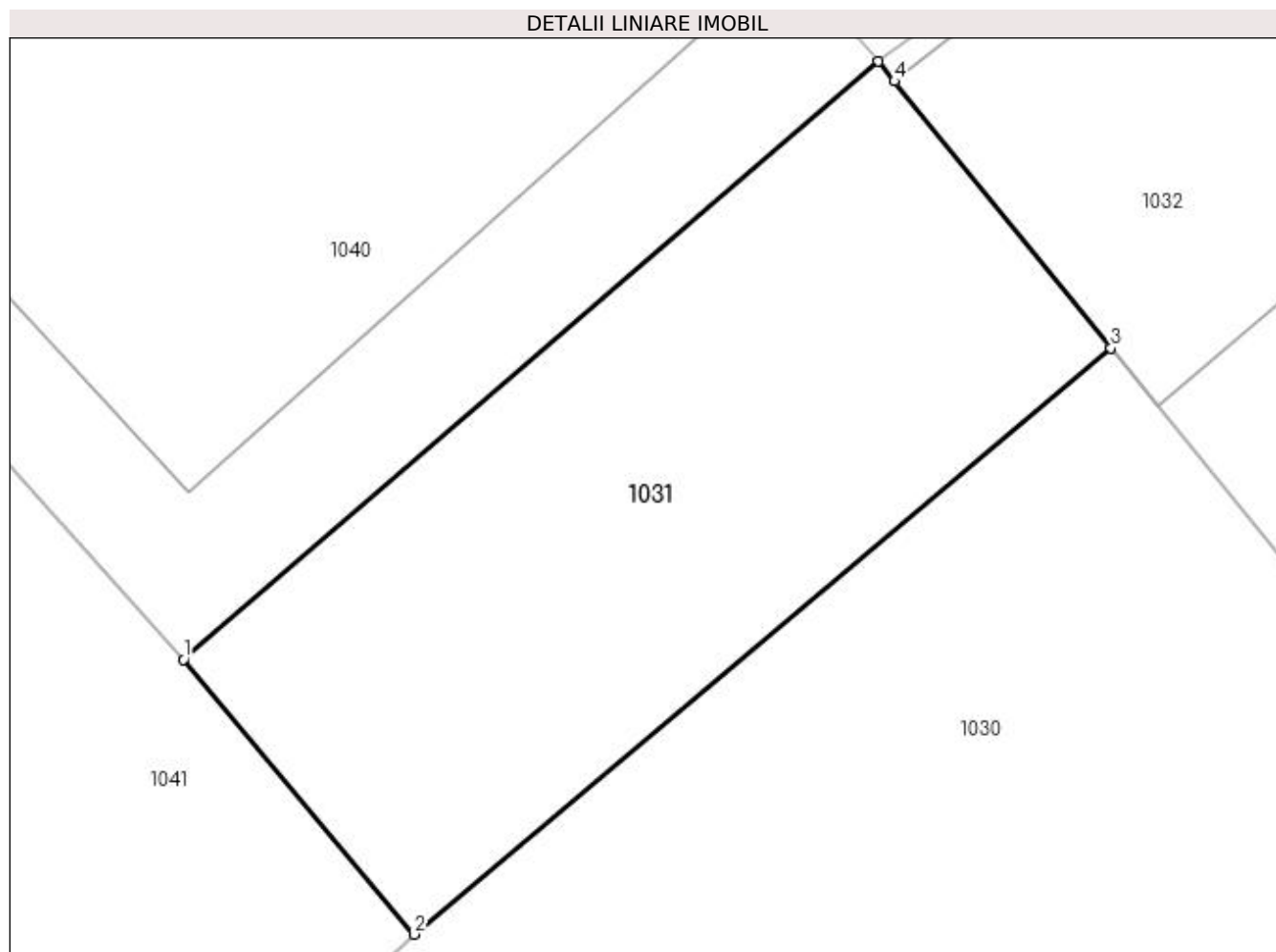
Inscrieri privind dezmembramintele dreptului de proprietate, drepturi reale de garanție și sarcini	Referințe
NU SUNT	

Anexa Nr. 1 La Partea I

Teren

Nr cadastral	Suprafața (mp)*	Observații / Referințe
23303	63	

* Suprafața este determinată în planul de proiecție Stereo 70.



Date referitoare la teren

Crt	Categorie folosință	Intravilan	Suprafața (mp)	Tarla	Parcelă	Nr. topo	Observații / Referințe
1	curți constructii	DA	63	11	206	-	

Lungime Segmente

1) Valorile lungimilor segmentelor sunt obținute din proiecție în plan.

Punct început	X / Y	Punct sfârșit	X / Y	Lungime segment (** (m)
1	614.884,01 390.336,433	2	614.887,179 390.332,66	4.927
2	614.887,179 390.332,66	3	614.896,757 390.340,714	12.514
3	614.896,757 390.340,714	4	614.893,783 390.344,378	4.719
4	614.893,783 390.344,378	5	614.893,562 390.344,65	0.35
5	614.893,562 390.344,65	1	614.884,01 390.336,433	12.6

**** Lungimile segmentelor sunt determinate în planul de proiecție Stereo 70 și sunt rotunjite la 1 milimetru.**

***** Distanța dintre puncte este formată din segmente cumulate ce sunt mai mici decât valoarea 1 milimetru.**

**DATE DESPRE IMOBILUL NR. 1032**

Oficiul de Cadastru și Publicitate Imobiliară PRAHOVA
Biroul de Cadastru și Publicitate Imobiliară Ploiești

A. Partea I. Descrierea imobilului

TEREN Intravilan

Adresa: Loc. Mizil, Str Calea Buzaului, Nr. 5, Jud. Prahova

Nr. Crt	Nr cadastral Nr. topografic	Suprafața* (mp)	Observații / Referințe
A1	22399	Din acte: 337 Masurata: 329	Sector cadastral:37 Teren imprejmuit;

B. Partea II. Proprietari și acte

Inscrieri privitoare la dreptul de proprietate și alte drepturi reale		Referințe
1100 / 09/01/2017		
Act Administrativ nr. FN, din 06/12/1994 emis de CONSILIUL LOCAL MIZIL (act administrativ nr 11207 din 09.01.2017, emis de PRIMARIA MIZIL;act administrativ nr 11134 din 05.01.2017, emis de PRIMARIA MIZIL;act administrativ nr 61 din 24.11.1995, emis de CONSILIUL LOCAL MIZIL);		
B1	Intabulare, drept de PROPRIETATE, dobândit prin Lege, cota actuala 1/1 1) ORASUL MIZIL, CIF:15562570, (DOMENIUL PRIVAT)	A1
142105 / 15/09/2023		
Act Administrativ nr. 30648, din 12/09/2023 emis de PRIMARIA ORASULUI MIZIL;		
B2	se noteaza actualizarea informatiilor cadastrale in sensul radierii construcției C1 inscrisa in cartea funciara 22399-C1	A1
160821 / 24/10/2023		
Act Administrativ nr. 24, din 20/10/2023 emis de PRIMARIA MIZIL;		
B3	se noteaza faptul ca pe teren urmeaza a se executa lucrari de construire (locuinta P, imprejmuire teren, bransamente si utilitati) in baza autorizatiei de construire nr. 24/10.10.2023 emisa de Primaria Orasului Mizil	A1

C. Partea III. SARCINI

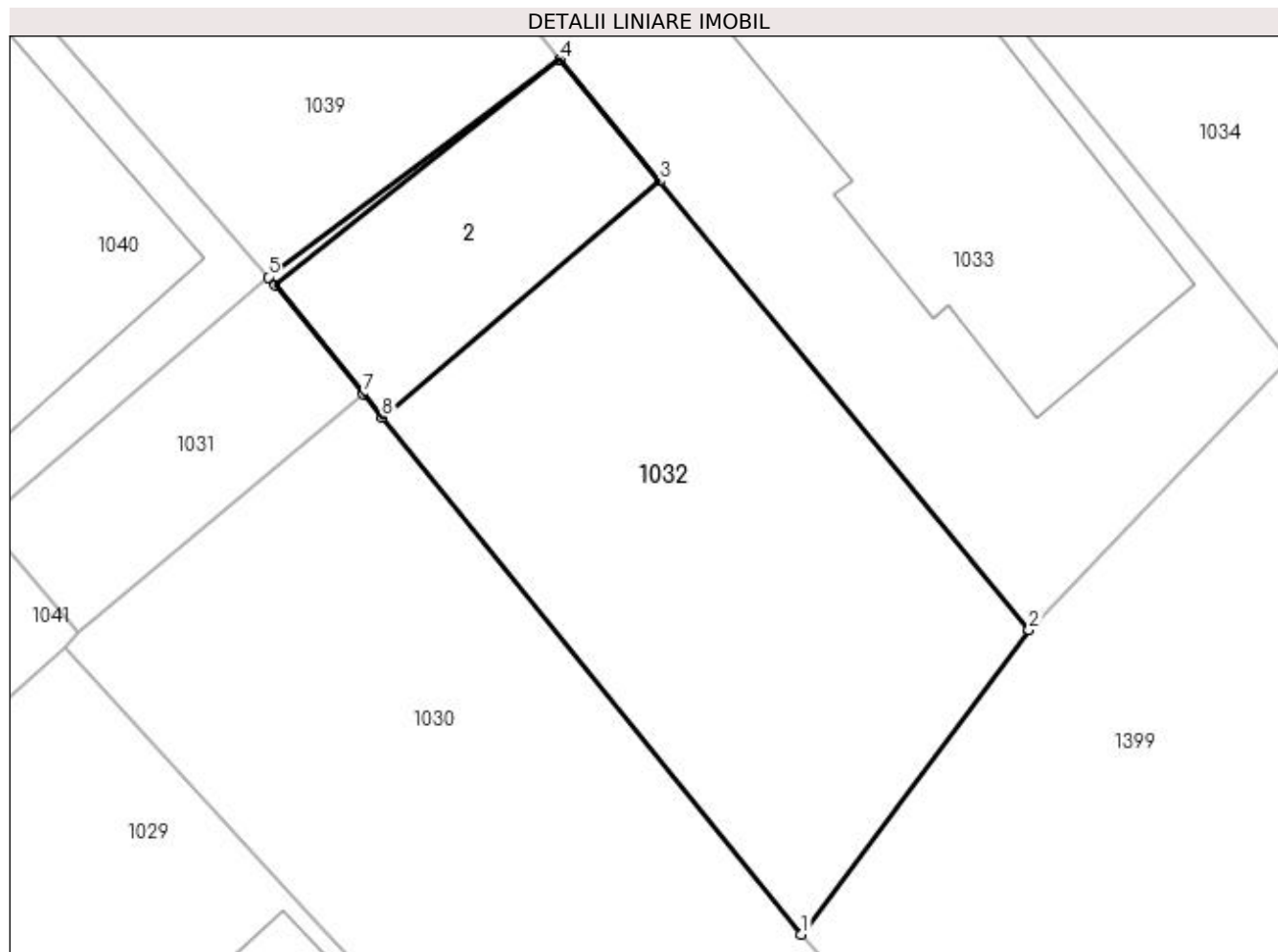
Inscrieri privind dezmembramintele dreptului de proprietate, drepturi reale de garanție și sarcini		Referințe
1100 / 09/01/2017		
Act Administrativ nr. FN, din 06/12/1994 emis de CONSILIUL LOCAL MIZIL (act administrativ nr 11207 din 09.01.2017, emis de PRIMARIA MIZIL;act administrativ nr 11134 din 05.01.2017, emis de PRIMARIA MIZIL;act administrativ nr 61 din 24.11.1995, emis de CONSILIUL LOCAL MIZIL);		
C2	se noteaza REDEVENTA 1) CONSILIUL LOCAL MIZIL, CIF:999999999999	A1
104859 / 14/11/2018		
Act Notarial nr. 1742, din 09/11/2018 emis de NP Calin Maria;		
C3	Intabulare, drept de CONCESIUNEasupra terenului 1) LAZAR ADRIAN 2) LAZAR SIMONA-NICOLETA	A1

Anexa Nr. 1 La Partea I

Teren

Nr cadastral	Suprafața (mp)*	Observații / Referințe
22399	Din acte: 337 Masurata: 329	

* Suprafața este determinată în planul de proiecție Stereo 70.



Date referitoare la teren

Crt	Categorie folosință	Intra vilan	Suprafața (mp)	Tarla	Parcelă	Nr. topo	Observații / Referințe
1	curți constructii	DA	329	11	206	-	

Date referitoare la construcții

Crt	Număr	Destinație construcție	Supraf. (mp)	Situație juridică	Observații / Referințe
A1.2	22399-C2	constructii anexa	68	Fara acte	Nr. niveluri:1; S. construita la sol:68 mp; ANEXA

Lungime Segmente

1) Valorile lungimilor segmentelor sunt obținute din proiecție în plan.

Punct început	X / Y	Punct sfârșit	X / Y	Lungime segment (** (m)
1	614.911,525 390.322,516	2	614.919,195 390.332,77	12.805
2	614.919,195 390.332,77	3	614.906,75 390.347,886	19.58
3	614.906,75 390.347,886	4	614.903,396 390.351,969	5.283

Punct început	X / Y	Punct sfârșit	X / Y	Lungime segment (** (m)
4	614.903,396 390.351,969	5	614.893,562 390.344,65	12.259
5	614.893,562 390.344,65	6	614.893,783 390.344,378	0.35
6	614.893,783 390.344,378	7	614.896,757 390.340,714	4.719
7	614.896,757 390.340,714	8	614.897,4 390.339,92	1.022
8	614.897,4 390.339,92	1	614.911,525 390.322,516	22.414

** Lungimile segmentelor sunt determinate în planul de proiecție Stereo 70 și sunt rotunjite la 1 milimetru.

*** Distanța dintre puncte este formată din segmente cumulate ce sunt mai mici decât valoarea 1 milimetru.

**DATE DESPRE IMOBILUL NR. 1033**

Oficiul de Cadastru și Publicitate Imobiliară PRAHOVA
Biroul de Cadastru și Publicitate Imobiliară Ploiești

A. Partea I. Descrierea imobilului

TEREN Intravilan

Nr. CF vechi:807(e:807)

Nr. cadastral vechi:905

Adresa: Loc. Mizil, Str Calea Buzaului, Nr. 7, Jud. Prahova

Nr. Crt	Nr cadastral Nr. topografic	Suprafața* (mp)	Observații / Referințe
A1	20031	Din acte: 325 Masurata: 331	Sector cadastral:37 Teren imprejmuit;

Construcții

Crt	Nr cadastral Nr. topografic	Adresa	Observații / Referințe
A1.1	20031-C1	Loc. Mizil, Str Calea Buzaului, Nr. 7, Jud. Prahova	Nr. niveluri:1; S. construita la sol:114 mp; LOCUINTA

B. Partea II. Proprietari și acte

Inscrieri privitoare la dreptul de proprietate și alte drepturi reale		Referințe
25864 / 15/09/2006		
Act Administrativ nr. 59, din 23/06/2005 emis de Consiliul Local Mizil (proces verbal predare-primire nr. 59/23.06.2005 emis de Consiliul Local Mizil);		
B1	Intabulare, drept de PROPRIETATE, dobandit prin Lege, cota actuala 1/1 1) CONSILIUL LOCAL MIZIL, CIF:999999999999	A1
/		
Act Administrativ nr. 37965, din 01/11/2023 emis de PRIMARIA ORASULUI MIZIL;		
B2	Intabulare, drept de PROPRIETATE, dobandit prin Construire, cota actuala 1/1 1) BARBU RAZVAN CONSTANTIN	A1.1

C. Partea III. SARCINI

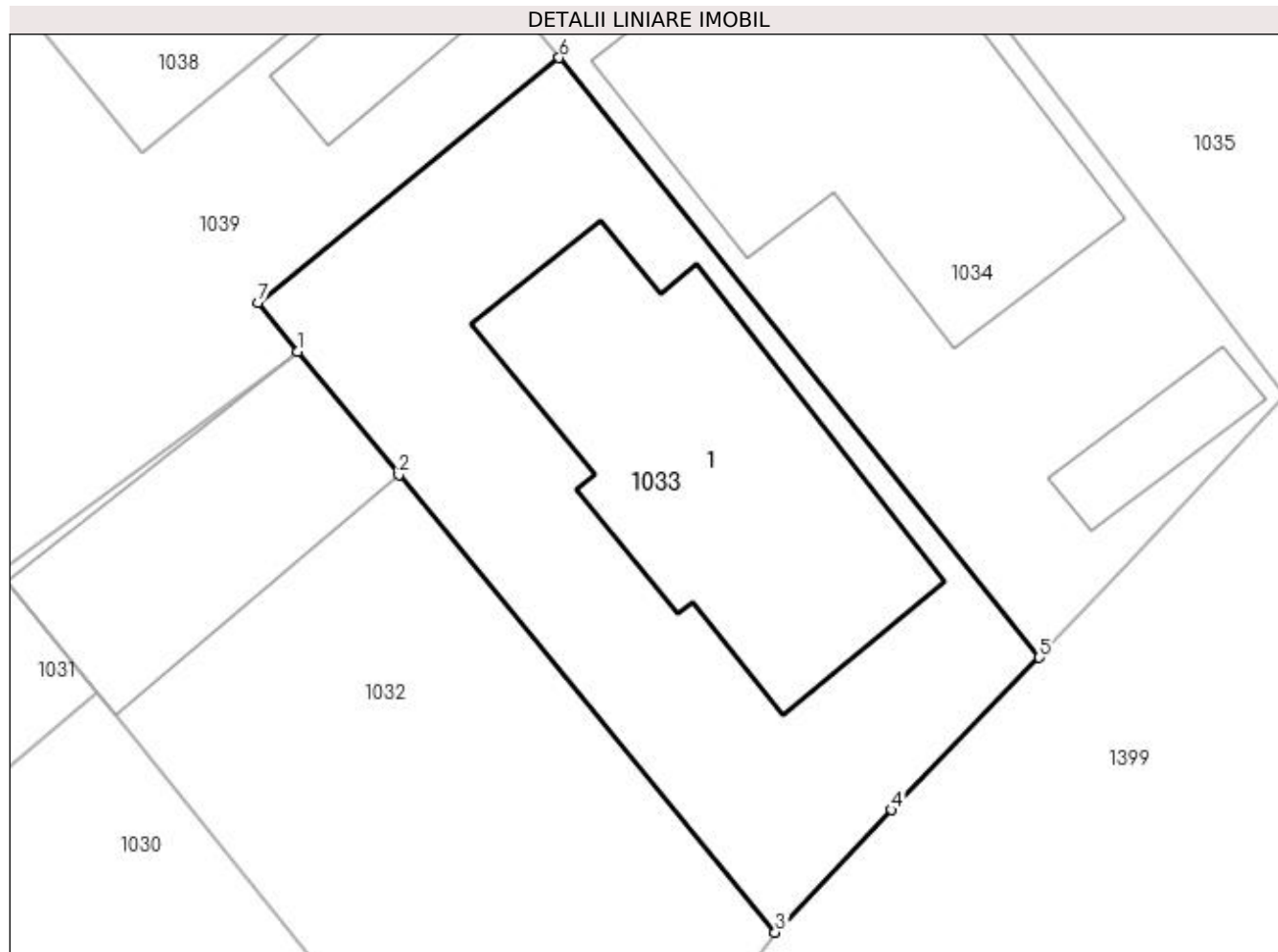
Inscrieri privind dezmembramintele dreptului de proprietate, drepturi reale de garanție și sarcini		Referințe
25864 / 15/09/2006		
Act Administrativ nr. 59, din 23/06/2005 emis de Consiliul Local Mizil (hotarare nr.59/23.06.2005 emis de Consiliul Local Mizil);		
C1	drept de folosinta asupra terenului in favoarea lui Barbu Razvan Constantin	A1

Anexa Nr. 1 La Partea I

Teren

Nr cadastral	Suprafața (mp)*	Observații / Referințe
20031	Din acte: 325 Masurata: 331	

* Suprafața este determinată în planul de proiecție Stereo 70.



Date referitoare la teren

Crt	Categorie folosință	Intra vilan	Suprafața (mp)	Tarla	Parcelă	Nr. topo	Observații / Referințe
1	curți constructii	DA	331	-	-	-	

Date referitoare la construcții

Crt	Număr	Destinație construcție	Supraf. (mp)	Situație juridică	Observații / Referințe
A1.1	20031-C1	construcții de locuințe	114	Cu acte	Nr. niveluri:1; S. construita la sol:114 mp; LOCUINTA

Lungime Segmente

1) Valorile lungimilor segmentelor sunt obținute din proiecție în plan.

Punct început	X / Y	Punct sfârșit	X / Y	Lungime segment (** (m))
1	614.903,396 390.351,969	2	614.906,75 390.347,886	5.283
2	614.906,75 390.347,886	3	614.919,195 390.332,77	19.58
3	614.919,195 390.332,77	4	614.923,032 390.336,814	5.575

Punct început	X / Y	Punct sfârșit	X / Y	Lungime segment (** (m)
4	614.923,032 390.336,814	5	614.927,924 390.341,851	7.022
5	614.927,924 390.341,851	6	614.912,05 390.361,67	25.392
6	614.912,05 390.361,67	7	614.902,09 390.353,584	12.83
7	614.902,09 390.353,584	1	614.903,396 390.351,969	2.077

** Lungimile segmentelor sunt determinate în planul de proiecție Stereo 70 și sunt rotunjite la 1 milimetru.

*** Distanța dintre puncte este formată din segmente cumulate ce sunt mai mici decât valoarea 1 milimetru.

**DATE DESPRE IMOBILUL NR. 1034**

Oficiul de Cadastru și Publicitate Imobiliară PRAHOVA
Biroul de Cadastru și Publicitate Imobiliară Ploiești

A. Partea I. Descrierea imobilului

TEREN Intravilan

Adresa: Loc. Mizil, Str Calea Buzaului, Nr. 9, Jud. Prahova

Nr. Crt	Nr cadastral Nr. topografic	Suprafața* (mp)	Observații / Referințe
A1	23353	375	Sector cadastral:37 Teren imprejmuit;

Construcții

Crt	Nr cadastral Nr. topografic	Adresa	Observații / Referințe
A1.1	23353-C1	Loc. Mizil, Jud. Prahova	Nr. niveluri:1; S. construita la sol:138 mp; S. construita desfasurata:138 mp; LOCUINTA, P, Sup. desfasurata = 138 mp

B. Partea II. Proprietari și acte

Inscrieri privitoare la dreptul de proprietate și alte drepturi reale	Referințe
126432 / 04/12/2020	
Act Administrativ nr. 61, din 24/11/1995 emis de CONSILIUL LOCAL MIZIL (act administrativ nr Adeverinta nr. 34636 din 20.11.2020, emis de PRIMARIA MIZIL;act administrativ nr FN din 15.05.1994, emis de CONSILIUL LOCAL MIZIL;act administrativ nr 34637 din 20.11.2020, emis de PRIMARIA MIZIL;act administrativ nr 111 din 16.05.1994, emis de CONSILIUL LOCAL MIZIL);	
B1	A1
Intabulare, drept de PROPRIETATE, dobandit prin Lege, cota actuala 1/1 1) ORAS MIZIL, CIF:15562570, (DOMENIUL PRIVAT)	
126041 / 09/09/2021	
Act Notarial nr. 1661, din 06/09/2021 emis de NP VasIU Mariana;	
B2	A1.1
Intabulare, drept de PROPRIETATE, dobandit prin Conventie, cota actuala 1/1 1) ARVATU INGRID-GEORGIANA-LILIANA	

C. Partea III. SARCINI

Inscrieri privind dezmembramintele dreptului de proprietate, drepturi reale de garanție și sarcini	Referințe
126432 / 04/12/2020	
Act Administrativ nr. 61, din 24/11/1995 emis de CONSILIUL LOCAL MIZIL (act administrativ nr Adeverinta nr. 34636 din 20.11.2020, emis de PRIMARIA MIZIL;act administrativ nr FN din 15.05.1994, emis de CONSILIUL LOCAL MIZIL;act administrativ nr 34637 din 20.11.2020, emis de PRIMARIA MIZIL;act administrativ nr 111 din 16.05.1994, emis de CONSILIUL LOCAL MIZIL);	
C1	A1
Intabulare, drept de CONCESIUNE 1) ARVATU ION	

Anexa Nr. 1 La Partea I

Teren

Nr cadastral	Suprafața (mp)*	Observații / Referințe
23353	375	

* Suprafața este determinată în planul de proiecție Stereo 70.



Date referitoare la teren

Crt	Categorie folosință	Intravilan	Suprafața (mp)	Tarla	Parcelă	Nr. topo	Observații / Referințe
1	curți constructii	DA	375	11	206	-	

Date referitoare la construcții

Crt	Număr	Destinație construcție	Supraf. (mp)	Situație juridică	Observații / Referințe
A1.1	23353-C1	construcții de locuințe	138	Cu acte	Nr. niveluri:1; S. construita la sol:138 mp; S. construita desfasurata:138 mp; LOCUINTA, P, Sup. desfasurata = 138 mp
A1.2	23353-C2	construcții anexa	16	Fara acte	Nr. niveluri:1; S. construita la sol:16 mp; ANEXA

Lungime Segmente

1) Valorile lungimilor segmentelor sunt obținute din proiecție în plan.

Punct început	X / Y	Punct sfârșit	X / Y	Lungime segment (** (m)
1	614.908,056 390.366,59	2	614.912,05 390.361,67	6.337
2	614.912,05 390.361,67	3	614.927,924 390.341,851	25.392

Punct început	X / Y	Punct sfârşit	X / Y	Lungime segment (** (m)
3	614.927,924 390.341,851	4	614.930,803 390.344,952	4.231
4	614.930,803 390.344,952	5	614.936,006 390.350,51	7.613
5	614.936,006 390.350,51	6	614.917,846 390.374,55	30.128
6	614.917,846 390.374,55	1	614.908,056 390.366,59	12.618

** Lungimile segmentelor sunt determinate în planul de proiecţie Stereo 70 şi sunt rotunjite la 1 milimetru.

*** Distanţa dintre puncte este formată din segmente cumulate ce sunt mai mici decât valoarea 1 milimetru.

**DATE DESPRE IMOBILUL NR. 1035**

Oficiul de Cadastru și Publicitate Imobiliară PRAHOVA
Biroul de Cadastru și Publicitate Imobiliară Ploiești

A. Partea I. Descrierea imobilului

TEREN Intravilan

Adresa: Loc. Mizil, Str Calea Buzaului, Nr. 11, Jud. Prahova, T 11 P 206

Nr. Crt	Nr cadastral Nr. topografic	Suprafața* (mp)	Observații / Referințe
A1	23545	Din acte: 350 Masurata: 363	Sector cadastral:37 Teren imprejmuit;

B. Partea II. Proprietari și acte

Inscrieri privitoare la dreptul de proprietate și alte drepturi reale		Referințe
172694 / 08/12/2021		
Act Administrativ nr. 7, din 02/02/1998 emis de CL Mizil (act administrativ nr 61 din 24.11.1995, emis de CL Mizil;act administrativ nr 39640 din 05.11.2021, emis de Primaria Oras Mizil);		
B1	Intabulare, drept de PROPRIETATE, dobandit prin Lege, cota actuala 1/1 1) ORASUL MIZIL , CIF:15562570, (domeniul privat)	A1

C. Partea III. SARCINI

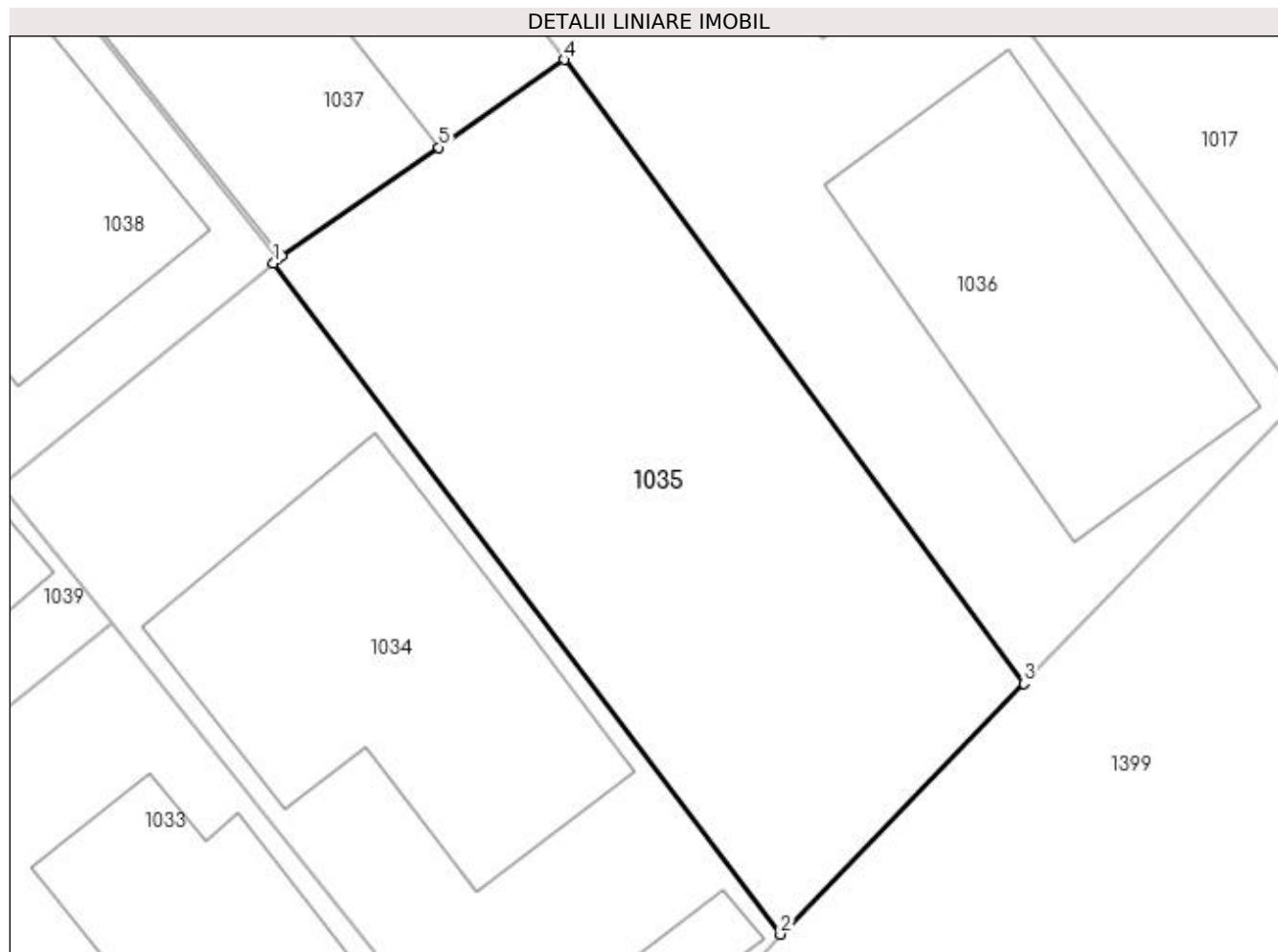
Inscrieri privind dezmembramintele dreptului de proprietate, drepturi reale de garanție și sarcini		Referințe
172694 / 08/12/2021		
Act Administrativ nr. 7, din 02/02/1998 emis de CL Mizil (act administrativ nr 61 din 24.11.1995, emis de CL Mizil;act administrativ nr 39640 din 05.11.2021, emis de Primaria Oras Mizil);		
C1	Intabulare, drept de CONCESIUNE 1) LAZAR CONSTANTIN-SORIN	A1
C2	se noteaza redeventa in favoarea ORASULUI MIZIL	A1

Anexa Nr. 1 La Partea I

Teren

Nr cadastral	Suprafața (mp)*	Observații / Referințe
23545	Din acte: 350 Masurata: 363	

* Suprafața este determinată în planul de proiecție Stereo 70.



Date referitoare la teren

Crt	Categorie folosință	Intravilan	Suprafața (mp)	Tarla	Parcelă	Nr. topo	Observații / Referințe
1	curți constructii	DA	363	11	206	-	

Lungime Segmente

1) Valorile lungimilor segmentelor sunt obținute din proiecție în plan.

Punct început	X / Y	Punct sfârșit	X / Y	Lungime segment (** (m)
1	614.917,846 390.374,55	2	614.936,006 390.350,51	30.128
2	614.936,006 390.350,51	3	614.944,729 390.359,488	12.518
3	614.944,729 390.359,488	4	614.928,259 390.381,845	27.769
4	614.928,259 390.381,845	5	614.923,766 390.378,702	5.483
5	614.923,766 390.378,702	6	614.918,153 390.374,808	6.831

Punct început	X / Y	Punct sfârșit	X / Y	Lungime segment (** (m)
6	614.918,153 390.374,808	7	614.918,001 390.374,702	0.185
7	614.918,001 390.374,702	1	614.917,846 390.374,55	0.217

** Lungimile segmentelor sunt determinate în planul de proiecție Stereo 70 și sunt rotunjite la 1 milimetru.

*** Distanța dintre puncte este formată din segmente cumulate ce sunt mai mici decât valoarea 1 milimetru.

**DATE DESPRE IMOBILUL NR. 1036**

Oficiul de Cadastru și Publicitate Imobiliară PRAHOVA
Biroul de Cadastru și Publicitate Imobiliară Ploiești

A. Partea I. Descrierea imobilului

TEREN Intravilan

Adresa: Loc. Mizil, Str Calea Buzaului, Nr. 13, Jud. Prahova, T11 P206

Nr. Crt	Nr cadastral Nr. topografic	Suprafața* (mp)	Observații / Referințe
A1	23549	Din acte: 325 Masurata: 370	Sector cadastral:37 Teren imprejmuit;

Construcții

Crt	Nr cadastral Nr. topografic	Adresa	Observații / Referințe
A1.1	23549-C1	Loc. Mizil, Jud. Prahova	Nr. niveluri:1; S. construita la sol:128 mp; S. construita desfasurata:128 mp; Constructie P, Sup. Desfasurata = 128 mp, Casa de locuit acoperita cu tabla, edificata in anul 1995 si extinsa in 2000.

B. Partea II. Proprietari și acte

Inscrieri privitoare la dreptul de proprietate și alte drepturi reale		Referințe
172691 / 08/12/2021		
Act Administrativ nr. 41740, din 07/12/2021 emis de Primaria orasului Mizil (act administrativ nr 39722 din 08.11.2021, emis de Primaria orasului Mizil;act administrativ nr 39641 din 05.11.2021, emis de Primaria orasului Mizil;act administrativ nr 61 din 24.11.1995, emis de Consiliul Local al orasului Mizil);		
B1	Intabulare, drept de PROPRIETATE(domeniul privat), dobandit prin Lege, cota actuala 1/1 1) ORASUL MIZIL, CIF:15562570	A1
48902 / 07/04/2022		
Act Notarial nr. 448, din 31/05/1999 emis de NP Minea Steliana (act administrativ nr 3369 din 09.06.1999, emis de CONSILIUL LOCAL MIZIL;act administrativ nr 234 din 01.01.1994, emis de Consiliul Local al Orasului Mizil;act administrativ nr 39641 din 05.11.2021, emis de Primaria Oras Mizil;act administrativ nr 17014 din 07.03.2022, emis de Primaria Orasului Mizil;act administrativ nr 41740 din 07.12.2021, emis de Primaria Oras Mizil);		
B1	Intabulare, drept de PROPRIETATEcumparare si edificare, dobandit prin Conventie, cota actuala 1/1 1) LAZAR CONSTANTIN-SORIN 2) ARVATU LEOPOLDINA-CORINA	A1.1

C. Partea III. SARCINI

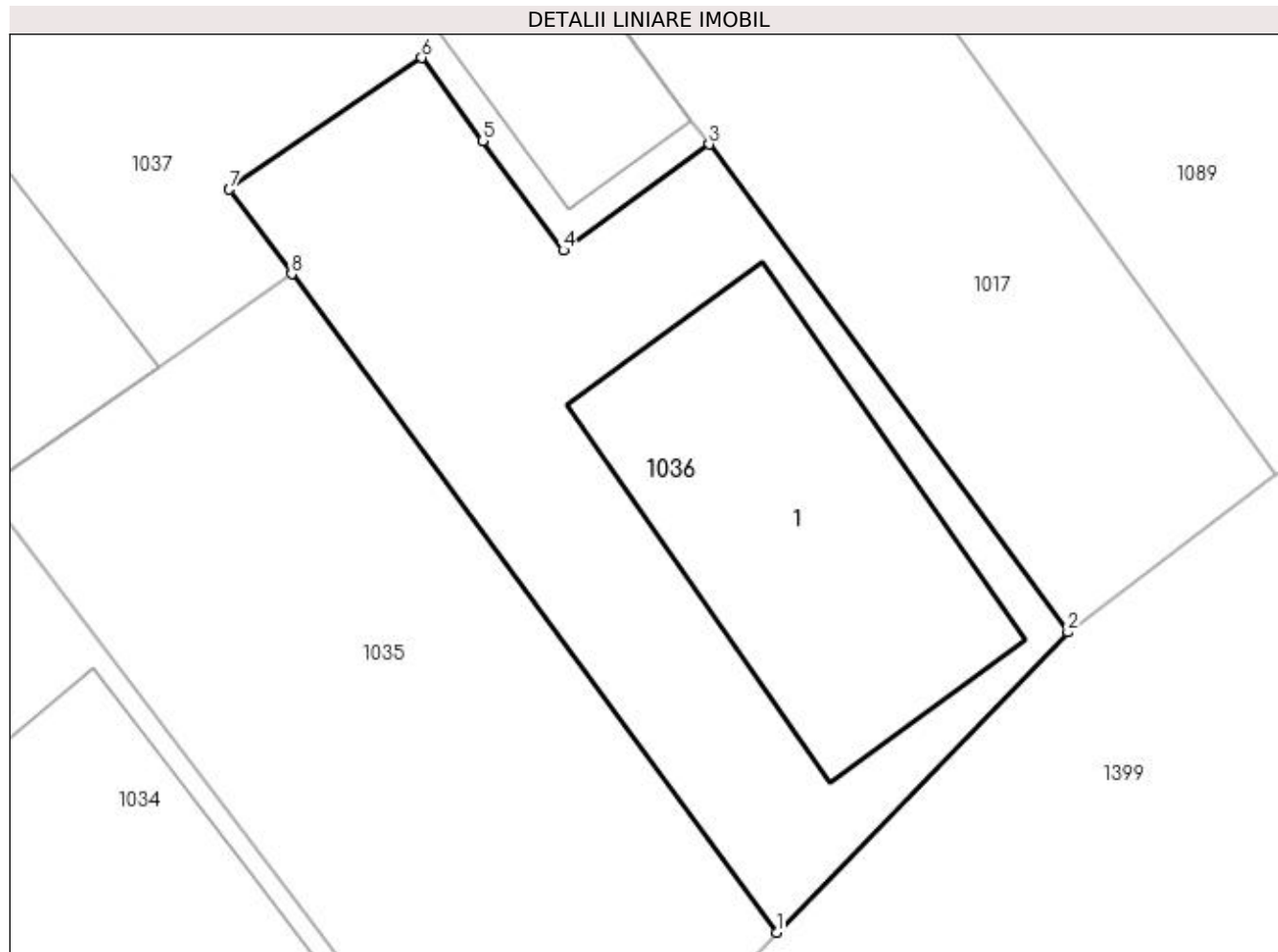
Inscrieri privind dezmembramintele dreptului de proprietate, drepturi reale de garanție și sarcini		Referințe
48902 / 07/04/2022		
Act Notarial nr. 448, din 31/05/1999 emis de NP Minea Steliana (act administrativ nr 3369 din 09.06.1999, emis de CONSILIUL LOCAL MIZIL;act administrativ nr 234 din 01.01.1994, emis de Consiliul Local al Orasului Mizil;act administrativ nr 39641 din 05.11.2021, emis de Primaria Oras Mizil;act administrativ nr 17014 din 07.03.2022, emis de Primaria Orasului Mizil;act administrativ nr 41740 din 07.12.2021, emis de Primaria Oras Mizil);		
C1	Intabulare, drept de CONCESIUNEpe o durata de 99 ani 1) LAZAR CONSTANTIN-SORIN 2) ARVATU LEOPOLDINA-CORINA	A1

Anexa Nr. 1 La Partea I

Teren

Nr cadastral	Suprafața (mp)*	Observații / Referințe
23549	Din acte: 325 Masurata: 370	

* Suprafața este determinată în planul de proiecție Stereo 70.



Date referitoare la teren

Crt	Categorie folosință	Intra vilan	Suprafața (mp)	Tarla	Parcelă	Nr. topo	Observații / Referințe
1	curți constructii	DA	370	11	206	-	

Date referitoare la construcții

Crt	Număr	Destinație construcție	Supraf. (mp)	Situație juridică	Observații / Referințe
A1.1	23549-C1	construcții de locuințe	128	Cu acte	Nr. niveluri:1; S. construita la sol:128 mp; S. construita desfasurata:128 mp; Constructie P, Sup. Desfasurata = 128 mp, Casa de locuit acoperita cu tabla, edificata in anul 1995 si extinsa in 2000.

Lungime Segmente

1) Valorile lungimilor segmentelor sunt obținute din proiecție în plan.

Punct început	X / Y	Punct sfârșit	X / Y	Lungime segment (** (m)
1	614.944,729 390.359,488	2	614.954,618 390.369,68	14.201
2	614.954,618 390.369,68	3	614.942,439 390.386,246	20.561

Punct început	X / Y	Punct sfârşit	X / Y	Lungime segment (** (m)
3	614.942,439 390.386,246	4	614.937,484 390.382,645	6.125
4	614.937,484 390.382,645	5	614.934,748 390.386,363	4.617
5	614.934,748 390.386,363	6	614.932,676 390.389,181	3.497
6	614.932,676 390.389,181	7	614.926,148 390.384,711	7.912
7	614.926,148 390.384,711	8	614.928,259 390.381,845	3.56
8	614.928,259 390.381,845	1	614.944,729 390.359,488	27.769

** Lungimile segmentelor sunt determinate în planul de proiecție Stereo 70 și sunt rotunjite la 1 milimetru.

*** Distanța dintre puncte este formată din segmente cumulate ce sunt mai mici decât valoarea 1 milimetru.

**DATE DESPRE IMOBILUL NR. 1037**

Oficiul de Cadastru și Publicitate Imobiliară PRAHOVA
Biroul de Cadastru și Publicitate Imobiliară Ploiești

A. Partea I. Descrierea imobilului

TEREN Intravilan

Adresa: Loc. Mizil, Str Nichita Stanescu, Nr. 10, Jud. Prahova, T11 P206

Nr. Crt	Nr cadastral Nr. topografic	Suprafața* (mp)	Observații / Referințe
A1	23535	Din acte: 170.000 Masurata: 500	Sector cadastral:37 Teren imprejmuit;

Construcții

Crt	Nr cadastral Nr. topografic	Adresa	Observații / Referințe
A1.1	23535-C1	Loc. Mizil, Str Nichita Stanescu, Nr. 10, Jud. Prahova, T11 P206	Nr. niveluri:1; S. construita la sol:116 mp; LOCUINTA
A1.2	23535-C2	Loc. Mizil, Str Nichita Stanescu, Nr. 10, Jud. Prahova, T11 P206	Nr. niveluri:1; S. construita la sol:107 mp; ANEXA

B. Partea II. Proprietari și acte

Inscrieri privitoare la dreptul de proprietate și alte drepturi reale		Referințe
169899 / 02/12/2021		
Act Administrativ nr. 61, din 24/11/1995 emis de Consiliul Local Mizil (act administrativ nr 41077 din 23.11.2021, emis de Primaria Mizil);		
B1	Intabulare, drept de PROPRIETATE domeniul privat, dobandit prin Lege, cota actuala 1/1 1) ORASUL MIZIL, CIF:15562570	A1
/		
Act Administrativ nr. 38011, din 01/11/2023 emis de PRIMARIA ORASULUI MIZIL;		
B2	Intabulare, drept de PROPRIETATE, dobandit prin Construire, cota actuala 1/1 1) LAZAR CONSTANTIN	A1.1, A1.2

C. Partea III. SARCINI .

Inscrieri privind dezmembramintele dreptului de proprietate, drepturi reale de garanție și sarcini	Referințe
NU SUNT	

Anexa Nr. 1 La Partea I

Teren

Nr cadastral	Suprafața (mp)*	Observații / Referințe
23535	Din acte: 170.000 Masurata: 500	

* Suprafața este determinată în planul de proiecție Stereo 70.



Date referitoare la teren

Crt	Categorie folosință	Intramilan	Suprafața (mp)	Tarla	Parcelă	Nr. topo	Observații / Referințe
1	curți constructii	DA	500	11	206	-	

Date referitoare la construcții

Crt	Număr	Destinație construcție	Supraf. (mp)	Situație juridică	Observații / Referințe
A1.1	23535-C1	constructii anexa	116	Cu acte	Nr. niveluri:1; S. construita la sol:116 mp; LOCUINTA
A1.2	23535-C2	constructii anexa	107	Cu acte	Nr. niveluri:1; S. construita la sol:107 mp; ANEXA

Lungime Segmente

1) Valorile lungimilor segmentelor sunt obținute din proiecție în plan.

Punct început	X / Y	Punct sfârșit	X / Y	Lungime segment (** (m)
1	614.907,07 390.388,48	2	614.918,001 390.374,702	17.587
2	614.918,001 390.374,702	3	614.918,153 390.374,808	0.185

Punct început	X / Y	Punct sfârșit	X / Y	Lungime segment (** (m)
3	614.918,153 390.374,808	4	614.923,766 390.378,702	6.831
4	614.923,766 390.378,702	5	614.928,259 390.381,845	5.483
5	614.928,259 390.381,845	6	614.926,148 390.384,711	3.56
6	614.926,148 390.384,711	7	614.932,676 390.389,181	7.912
7	614.932,676 390.389,181	8	614.934,748 390.386,363	3.497
8	614.934,748 390.386,363	9	614.937,484 390.382,645	4.617
9	614.937,484 390.382,645	10	614.942,439 390.386,246	6.125
10	614.942,439 390.386,246	11	614.941,847 390.387,052	1.0
11	614.941,847 390.387,052	12	614.929,43 390.403,942	20.963
12	614.929,43 390.403,942	13	614.926,769 390.404,391	2.699
13	614.926,769 390.404,391	14	614.916,65 390.396,672	12.727
14	614.916,65 390.396,672	1	614.907,07 390.388,48	12.605

** Lungimile segmentelor sunt determinate în planul de proiecție Stereo 70 și sunt rotunjite la 1 milimetru.

*** Distanța dintre puncte este formată din segmente cumulate ce sunt mai mici decât valoarea 1 milimetru.

**DATE DESPRE IMOBILUL NR. 1038**

Oficiul de Cadastru și Publicitate Imobiliară PRAHOVA
Biroul de Cadastru și Publicitate Imobiliară Ploiești

A. Partea I. Descrierea imobilului

TEREN Intravilan

Nr. CF vechi:3187
Nr. cadastral vechi:10282

Adresa: Loc. Mizil, Str Nichita Stanescu, Nr. 8, Jud. Prahova

Nr. Crt	Nr cadastral Nr. topografic	Suprafața* (mp)	Observații / Referințe
A1	20490	Din acte: 446 Masurata: 449	Sector cadastral:37 Teren imprejmuit;

Construcții

Crt	Nr cadastral Nr. topografic	Adresa	Observații / Referințe
A1.1	20490-C1	Loc. Mizil, Jud. Prahova	Nr. niveluri:2; S. construita la sol:108 mp; S. construita desfasurata:216 mp; LOCUINTA P+1E (SC PARTER=108MP, SC ETAJ=108MP)

B. Partea II. Proprietari și acte

Inscrieri privitoare la dreptul de proprietate și alte drepturi reale	Referințe
54025 / 06/08/2008	
Act Administrativ nr. 25, din 28/05/1993 emis de PRIMARIA MIZIL (hotarare nr.61/24.11.1995 emis de PRIMARIA MIZIL;);	
B1 Intabulare, drept de PROPRIETATE, dobandit prin Lege, cota actuala 1/1 1) ORAS MIZIL, CIF:15562570	A1
80144 / 03/12/2008	
Act Notarial nr. 3155, din 28/11/2008 emis de NP PROCOPIE STELIANA;	
B1 Intabulare, drept de PROPRIETATE, dobandit prin Construire, cota actuala 1/1 1) MARIN DANIEL 2) ARON AURELIA ELENA	A1.1
54025 / 06/08/2008	
Act Administrativ nr. 25, din 28/05/1993 emis de PRIMARIA MIZIL (hotarare nr.61/24.11.1995 emis de PRIMARIA MIZIL;);	
B2 Intabulare, drept de ADMINISTRARE 1) CONSILIUL LOCAL MIZIL, CIF:999999999999	A1

C. Partea III. SARCINI

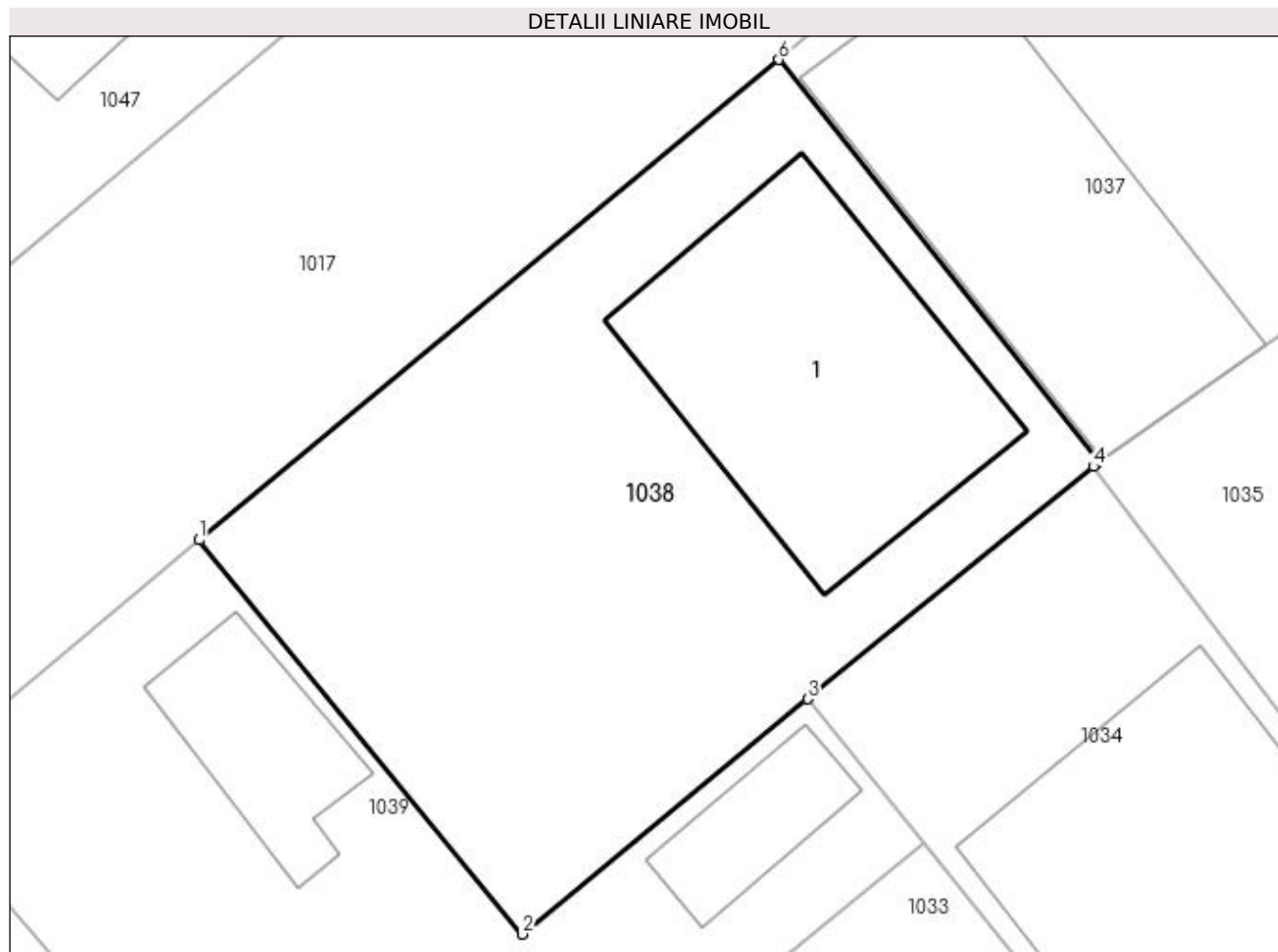
Inscrieri privind dezmembramintele dreptului de proprietate, drepturi reale de garanție și sarcini	Referințe
53754 / 21/04/2021	
Act Administrativ nr. 598, din 25/03/2021 emis de Primaria Mizil;	
C1 Intabulare, drept de IPOTECA LEGALA, Valoare:3375.19 LEI (reprezentand sechestrul) 1) Primaria Mizil, CIF:015562570	A1.1
54025 / 06/08/2008	
Act Administrativ nr. 5/1996, din 30/12/1899 emis de PRIMARIA MIZIL;	
C2 Intabulare, drept de CONCESIUNE 1) MUNTEANU CIPRIAN PAUL	A1
C3 se noteaza redeventa in favoarea CONSILIULUI LOCAL MIZIL	A1

Anexa Nr. 1 La Partea I

Teren

Nr cadastral	Suprafața (mp)*	Observații / Referințe
20490	Din acte: 446 Masurata: 449	

* Suprafața este determinată în planul de proiecție Stereo 70.



Date referitoare la teren

Crt	Categorie folosință	Intra vilan	Suprafața (mp)	Tarla	Parcelă	Nr. topo	Observații / Referințe
1	curți constructii	DA	449	11	206	-	

Date referitoare la construcții

Crt	Număr	Destinație construcție	Supraf. (mp)	Situație juridică	Observații / Referințe
A1.1	20490-C1	construcții de locuințe	108	Cu acte	Nr. niveluri:2; S. construita la sol:108 mp; S. construita desfasurata:216 mp; LOCUINTA P+1E (SC PARTER=108MP, SC ETAJ=108MP)

Lungime Segmente

1) Valorile lungimilor segmentelor sunt obținute din proiecție în plan.

Punct început	X / Y	Punct sfârșit	X / Y	Lungime segment (** (m)
1	614.887,224 390.372,038	2	614.898,285 390.358,539	17.452
2	614.898,285 390.358,539	3	614.908,056 390.366,59	12.66
3	614.908,056 390.366,59	4	614.917,846 390.374,55	12.618

Punct început	X / Y	Punct sfârșit	X / Y	Lungime segment (** (m)
4	614.917,846 390.374,55	5	614.918,001 390.374,702	0.217
5	614.918,001 390.374,702	6	614.907,07 390.388,48	17.587
6	614.907,07 390.388,48	1	614.887,224 390.372,038	25.772

** Lungimile segmentelor sunt determinate în planul de proiecție Stereo 70 și sunt rotunjite la 1 milimetru.

*** Distanța dintre puncte este formată din segmente cumulate ce sunt mai mici decât valoarea 1 milimetru.

**DATE DESPRE IMOBILUL NR. 1039**

Oficiul de Cadastru și Publicitate Imobiliară PRAHOVA
Biroul de Cadastru și Publicitate Imobiliară Ploiești

A. Partea I. Descrierea imobilului

TEREN Intravilan

Adresa: Loc. Mizil, Str Nichita Stanescu, Nr. 6, Jud. Prahova

Nr. Crt	Nr cadastral Nr. topografic	Suprafața* (mp)	Observații / Referințe
A1		Din acte: 313 Masurata: 404	Sector cadastral:37 Teren imprejmuit;

Construcții

Crt	Nr cadastral Nr. topografic	Adresa	Observații / Referințe
A1.1		Loc. Mizil, Str Nichita Stanescu, Nr. 6, Jud. Prahova	Nr. niveluri:1; S. construita la sol:33 mp; LOCUINTA
A1.2		Loc. Mizil, Str Nichita Stanescu, Nr. 6, Jud. Prahova	Nr. niveluri:1; S. construita la sol:22 mp; MAGAZIE

B. Partea II. Proprietari și acte

Inscrieri privitoare la dreptul de proprietate și alte drepturi reale		Referințe
/		
Act Administrativ nr. 61, din 24/11/1995 emis de CONSILIUL LOCAL MIZIL;		
B1	Intabulare, drept de PROPRIETATE, dobandit prin Lege, cota actuala 1/1 1) ORASUL MIZIL, CIF:15562570, (DOMENIUL PRIVAT)	A1
Act Administrativ nr. 37995, din 01/11/2023 emis de PRIMARIA ORASULUI MIZIL;		
B2	Intabulare, drept de PROPRIETATE, dobandit prin Construire, cota actuala 1/1 1) MARIN VASILICA	A1.1, A1.2

C. Partea III. SARCINI

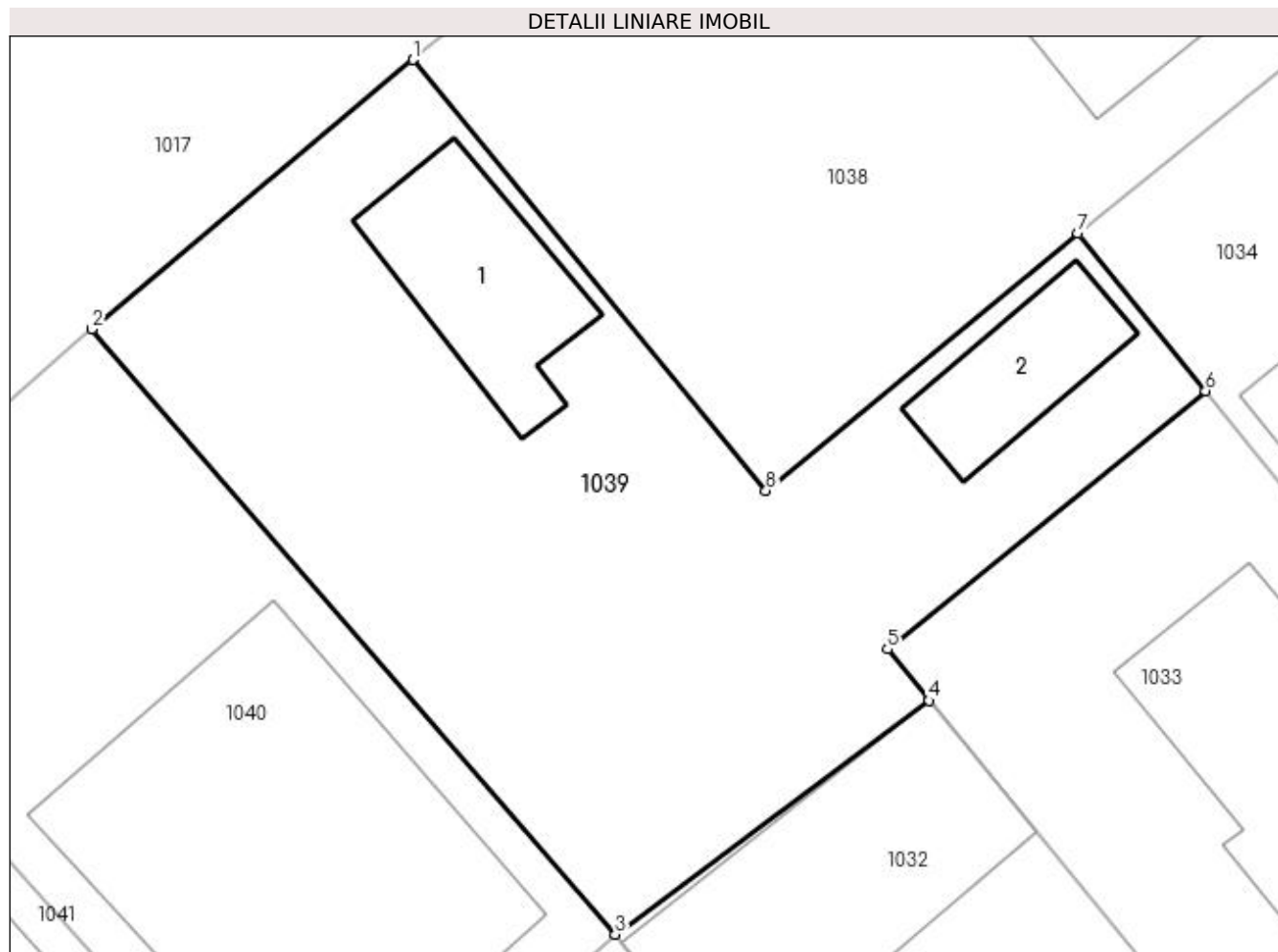
Inscrieri privind dezmembramintele dreptului de proprietate, drepturi reale de garanție și sarcini		Referințe
/		
Act Administrativ nr. 4792, din 09/04/2002 emis de CONSILIUL LOCAL AL ORASULUI MIZIL (PROCES VERBAL DE PREDARE PRIMIRE DIN 09.04.2002 EMIS DE PRIMARIA ORASULUI MIZIL);		
C1	Intabulare, drept de CONCESIUNE 1) MARIN VASILICA OBSERVATII: ASUPRA TERENULUI IN SUPRAFATA DE 313mp	A1

Anexa Nr. 1 La Partea I

Teren

Nr cadastral	Suprafața (mp)*	Observații / Referințe
	Din acte: 313 Masurata: 404	

* Suprafața este determinată în planul de proiecție Stereo 70.



Date referitoare la teren

Crt	Categorie folosință	Intra vilan	Suprafața (mp)	Tarla	Parcelă	Nr. topo	Observații / Referințe
1	curți constructii	DA	404	11	-	-	

Date referitoare la construcții

Crt	Număr	Destinație construcție	Supraf. (mp)	Situație juridică	Observații / Referințe
A1.1		construcții de locuințe	33	Cu acte	Nr. niveluri:1; S. construita la sol:33 mp; LOCUINTA
A1.2		construcții anexa	22	Cu acte	Nr. niveluri:1; S. construita la sol:22 mp; MAGAZIE

Lungime Segmente

1) Valorile lungimilor segmentelor sunt obținute din proiecție în plan.

Punct început	X / Y	Punct sfârșit	X / Y	Lungime segment (** (m))
1	614.887,224 390.372,038	2	614.877,164 390.363,599	13.131
2	614.877,164 390.363,599	3	614.893,562 390.344,65	25.059

Punct început	X / Y	Punct sfârșit	X / Y	Lungime segment (** (m)
3	614.893,562 390.344,65	4	614.903,396 390.351,969	12.259
4	614.903,396 390.351,969	5	614.902,09 390.353,584	2.077
5	614.902,09 390.353,584	6	614.912,05 390.361,67	12.83
6	614.912,05 390.361,67	7	614.908,056 390.366,59	6.337
7	614.908,056 390.366,59	8	614.898,285 390.358,539	12.66
8	614.898,285 390.358,539	1	614.887,224 390.372,038	17.452

** Lungimile segmentelor sunt determinate în planul de proiecție Stereo 70 și sunt rotunjite la 1 milimetru.

*** Distanța dintre puncte este formată din segmente cumulate ce sunt mai mici decât valoarea 1 milimetru.

**DATE DESPRE IMOBILUL NR. 1040**

Oficiul de Cadastru și Publicitate Imobiliară PRAHOVA
Biroul de Cadastru și Publicitate Imobiliară Ploiești

A. Partea I. Descrierea imobilului

TEREN Intravilan

Nr. CF vechi:831
Nr. cadastral vechi:930

Adresa: Loc. Mizil, Str Nichita Stanescu, Nr. 4, Jud. Prahova

Nr. Crt	Nr cadastral Nr. topografic	Suprafața* (mp)	Observații / Referințe
A1	23429	Din acte: 312 Masurata: 321	Sector cadastral:37 Teren imprejmuit;

B. Partea II. Proprietari și acte

Inscrieri privitoare la dreptul de proprietate și alte drepturi reale		Referințe
35250 / 12/12/2005		
Act Administrativ nr. 88, din 23/12/2005 emis de Consiliul Local Mizil;		
B1	Intabulare, drept de PROPRIETATE, dobandit prin Lege, cota actuala 1/1 1) CONSILIUL LOCAL AL ORASULUI MIZIL, CIF:999999999999	A1

C. Partea III. SARCINI

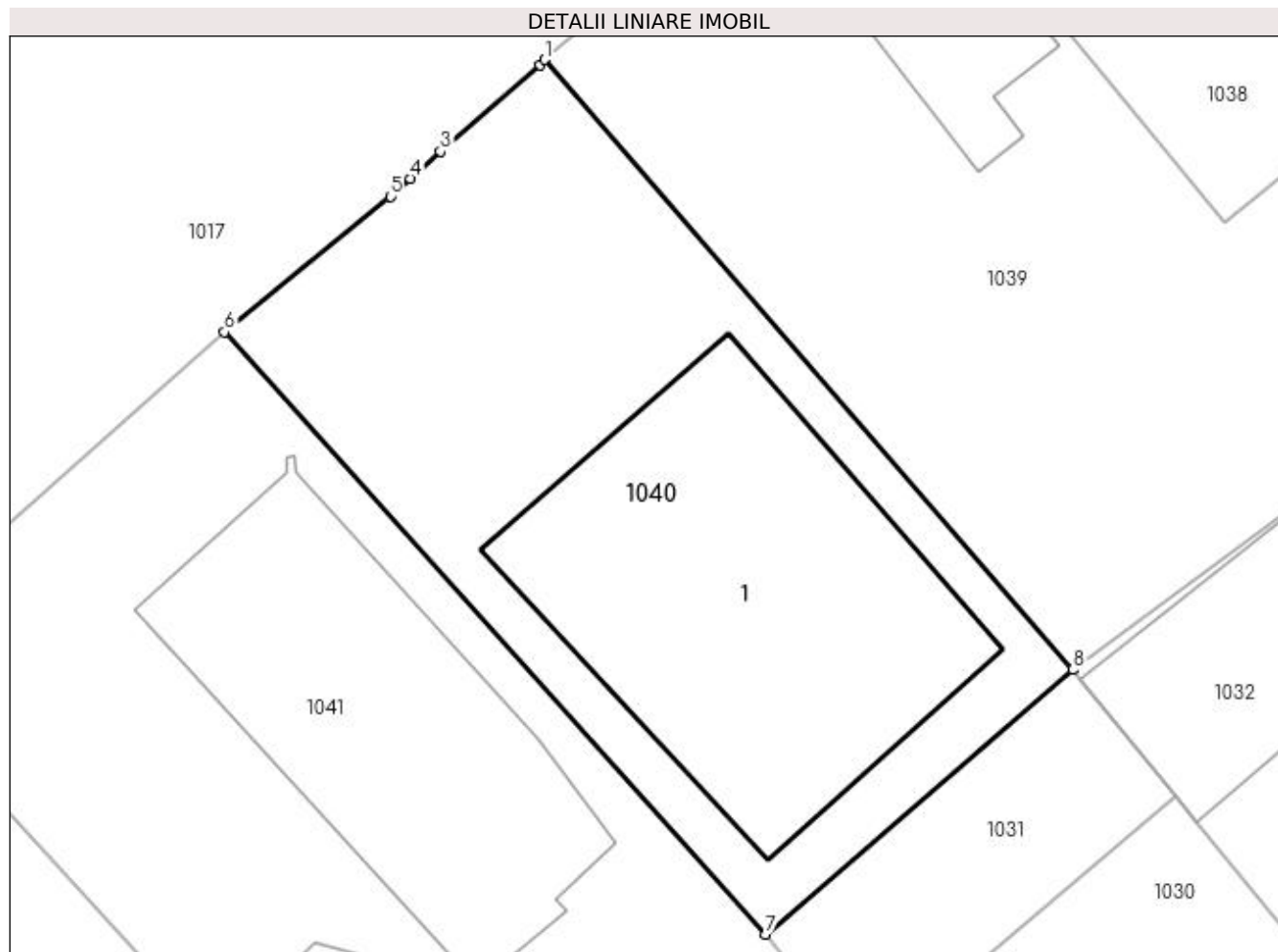
Inscrieri privind dezmembramintele dreptului de proprietate, drepturi reale de garanție și sarcini		Referințe
35250 / 12/12/2005		
Act Administrativ nr. 88, din 23/12/2005 emis de Consiliul Local Mizil;		
C1	Intabulare, drept de FOLOSINTA 1) NICULAE FLORIN	A1
53755 / 21/04/2021		
Act Administrativ nr. 602, din 25/03/2021 emis de Primaria Mizil;		
C2	se respinge cererea de inscriere a sechestrului asigurator, intrucat debitorul Niculae Florin nu este proprietar tabular	A1
195096 / 27/12/2023		
Act Administrativ nr. 1187, din 18/12/2023 emis de BEJ PETCU ALEXANDRU (hotarare judecatoreasca nr 583 din 26.04.2023, emis de JUDECATORIA MIZIL);		
C3	se respinge cererea de notare a urmaririi silite imobiliare, intrucat debitorul Niculae Florin nu este proprietar tabular	A1

Anexa Nr. 1 La Partea I

Teren

Nr cadastral	Suprafața (mp)*	Observații / Referințe
23429	Din acte: 312 Masurata: 321	

* Suprafața este determinată în planul de proiecție Stereo 70.



Date referitoare la teren

Crt	Categorie folosință	Intra vilan	Suprafața (mp)	Tarla	Parcelă	Nr. topo	Observații / Referințe
1	curți constructii	DA	321	11	206	-	

Date referitoare la construcții

Crt	Număr	Destinație construcție	Supraf. (mp)	Situație juridică	Observații / Referințe
A1.1	23429-C1	construcții de locuințe	131	Fara acte	Nr. niveluri:1; S. construita la sol:131 mp; LOCUINTA

Lungime Segmente

1) Valorile lungimilor segmentelor sunt obținute din proiecție în plan.

Punct început	X / Y	Punct sfârșit	X / Y	Lungime segment (** (m))
1	614.877,164 390.363,599	2	614.877,003 390.363,445	0.223
2	614.877,003 390.363,445	3	614.873,911 390.360,755	4.098
3	614.873,911 390.360,755	4	614.872,979 390.359,908	1.259

Punct început	X / Y	Punct sfârșit	X / Y	Lungime segment (** (m)
4	614.872,979 390.359,908	5	614.872,36 390.359,353	0.831
5	614.872,36 390.359,353	6	614.867,205 390.355,14	6.658
6	614.867,205 390.355,14	7	614.884,01 390.336,433	25.147
7	614.884,01 390.336,433	8	614.893,562 390.344,65	12.6
8	614.893,562 390.344,65	1	614.877,164 390.363,599	25.059

** Lungimile segmentelor sunt determinate în planul de proiecție Stereo 70 și sunt rotunjite la 1 milimetru.

*** Distanța dintre puncte este formată din segmente cumulate ce sunt mai mici decât valoarea 1 milimetru.

**DATE DESPRE IMOBILUL NR. 1041**

Oficiul de Cadastru și Publicitate Imobiliară PRAHOVA
Biroul de Cadastru și Publicitate Imobiliară Ploiești

A. Partea I. Descrierea imobilului

TEREN Intravilan

Adresa: Loc. Mizil, Str Nichita Stanescu, Nr. 2, Jud. Prahova

Nr. Crt	Nr cadastral Nr. topografic	Suprafața* (mp)	Observații / Referințe
A1		Din acte: 313 Masurata: 450	Sector cadastral:37 Teren imprejmuit;

B. Partea II. Proprietari și acte

Inscrieri privitoare la dreptul de proprietate și alte drepturi reale		Referințe
/		
Act Administrativ nr. 61, din 24/11/1995 emis de PRIMARIA MIZIL;		
B1	Intabulare, drept de PROPRIETATE, dobandit prin Lege, cota actuala 1/1 1) ORASUL MIZIL , CIF:15562570, DOMENIU PRIVAT	A1

C. Partea III. SARCINI

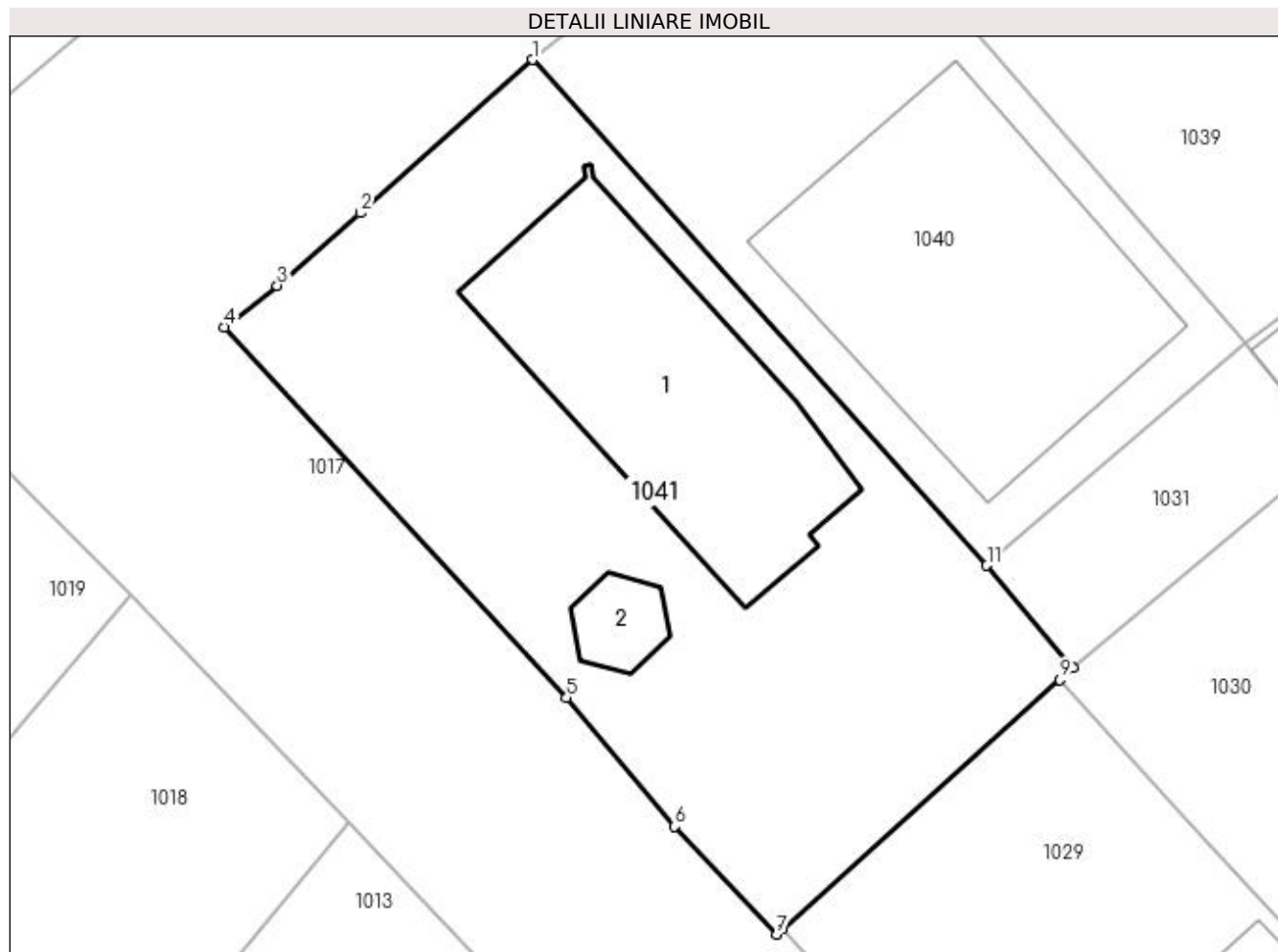
Inscrieri privind dezmembramintele dreptului de proprietate, drepturi reale de garanție și sarcini		Referințe
/		
Act Administrativ nr. 9, din 02/02/1998 emis de CONSILIUL LOCAL AL ORASULUI MIZIL (PROCES VERBAL NR. 9/02.02.1998 EMIS DE PRIMARIA ORASULUI MIZIL);		
C1	Intabulare, drept de CONCESIUNE 1) COCOSATU VASILE <i>OBSERVATII: asupra unui teren in suprafata de 313mp</i>	A1

Anexa Nr. 1 La Partea I

Teren

Nr cadastral	Suprafața (mp)*	Observații / Referințe
	Din acte: 313 Masurata: 450	

* Suprafața este determinată în planul de proiecție Stereo 70.



Date referitoare la teren

Crt	Categorie folosință	Intra vilan	Suprafața (mp)	Tarla	Parcelă	Nr. topo	Observații / Referințe
1	curți constructii	DA	450	11	206	-	

Date referitoare la construcții

Crt	Număr	Destinație construcție	Supraf. (mp)	Situație juridică	Observații / Referințe
A1.1		construcții de locuințe	102	Fara acte	Nr. niveluri:1; S. construita la sol:102 mp; LOCUINTA
A1.2		construcții anexa	10	Fara acte	Nr. niveluri:1; S. construita la sol:10 mp; ANEXA

Lungime Segmente

1) Valorile lungimilor segmentelor sunt obținute din proiecție în plan.

Punct început	X / Y	Punct sfârșit	X / Y	Lungime segment (** (m)
1	614.867,205 390.355,14	2	614.860,842 390.349,474	8.52
2	614.860,842 390.349,474	3	614.857,764 390.346,79	4.084

Punct început	X / Y	Punct sfârşit	X / Y	Lungime segment (** (m)
3	614.857,764 390.346,79	4	614.855,821 390.345,249	2.48
4	614.855,821 390.345,249	5	614.868,468 390.331,552	18.643
5	614.868,468 390.331,552	6	614.872,463 390.326,787	6.218
6	614.872,463 390.326,787	7	614.876,234 390.322,796	5.491
7	614.876,234 390.322,796	8	614.876,455 390.322,999	0.3
8	614.876,455 390.322,999	9	614.886,706 390.332,208	13.78
9	614.886,706 390.332,208	10	614.887,179 390.332,66	0.654
10	614.887,179 390.332,66	11	614.884,01 390.336,433	4.927
11	614.884,01 390.336,433	1	614.867,205 390.355,14	25.147

** Lungimile segmentelor sunt determinate în planul de proiecție Stereo 70 și sunt rotunjite la 1 milimetru.

*** Distanța dintre puncte este formată din segmente cumulate ce sunt mai mici decât valoarea 1 milimetru.

**DATE DESPRE IMOBILUL NR. 1042**

Oficiul de Cadastru și Publicitate Imobiliară PRAHOVA
Biroul de Cadastru și Publicitate Imobiliară Ploiești

A. Partea I. Descrierea imobilului

TEREN Intravilan

Adresa: Loc. Mizil, Str Nichita Stanescu, Nr. 1 - 3, Jud. Prahova

Nr. Crt	Nr cadastral Nr. topografic	Suprafața* (mp)	Observații / Referințe
A1	23095	625	Sector cadastral:37 Teren imprejmuit;

Construcții

Crt	Nr cadastral Nr. topografic	Adresa	Observații / Referințe
A1.1	23095-C1	Loc. Mizil, Jud. Prahova	Nr. niveluri:1; S. construita la sol:112 mp; S. construita desfasurata:112 mp; LOCUINTA, P, Sup. desfasurata = 112 mp
A1.2	23095-C2	Loc. Mizil, Str Nichita Stanescu, Nr. 1 - 3, Jud. Prahova	Nr. niveluri:1; S. construita la sol:19 mp; ANEXA

B. Partea II. Proprietari și acte

Inscrieri privitoare la dreptul de proprietate și alte drepturi reale		Referințe
93538 / 04/09/2019		
Act Administrativ nr. 27077, din 03/09/2019 emis de PRIMARIA MIZIL (act administrativ nr 212 din 14.12.1993, emis de CONSILIUL LOCAL MIZIL;act administrativ nr 211 din 14.12.1993, emis de CONSILIUL LOCAL MIZIL;act administrativ nr 61 din 24.11.1995, emis de CONSILIUL LOCAL MIZIL;act administrativ nr 148A din 23.12.1998, emis de PRIMARIA MIZIL;Contract de Vânzare-Cump\U+0103rare nr 251 din 26.03.1999, emis de NP MINEA STELIANA;act administrativ nr 113 din 05.11.1997, emis de PRIMARIA MIZIL);		
B1	Intabulare, drept de PROPRIETATE, dobandit prin Lege, cota actuala 1/1 1) ORASUL MIZIL , CIF:15562570, (domeniu privat)	A1
Act Administrativ nr. 211, din 14/12/1993 emis de CONSILIUL LOCAL MIZIL (act administrativ nr 61 din 24.11.1995, emis de CONSILIUL LOCAL MIZIL;Contract de Vânzare-Cump\U+0103rare nr 251 din 26.03.1999, emis de NP MINEA STELIANA;act administrativ nr 148A din 23.12.1998, emis de PRIMARIA MIZIL;act administrativ nr 113 din 05.11.1997, emis de PRIMARIA MIZIL;act administrativ nr 212 din 14.12.1993, emis de CONSILIUL LOCAL MIZIL;act administrativ nr 27077 din 03.09.2019, emis de PRIMARIA MIZIL);		
B1	Intabulare, drept de PROPRIETATEsi edificare, dobandit prin Construire, cota actuala 1/1 1) DROSU CONSTANTIN 2) DROSU NICOLETA	A1.1
/		
Act Administrativ nr. 6499, din 25/09/2023 emis de PRIMARIA ORASULUI MIZIL;		
B3	Intabulare, drept de PROPRIETATE, dobandit prin Construire, cota actuala 1/1 1) DROSU CONSTANTIN 2) DROSU NICOLETA	A1.2

C. Partea III. SARCINI

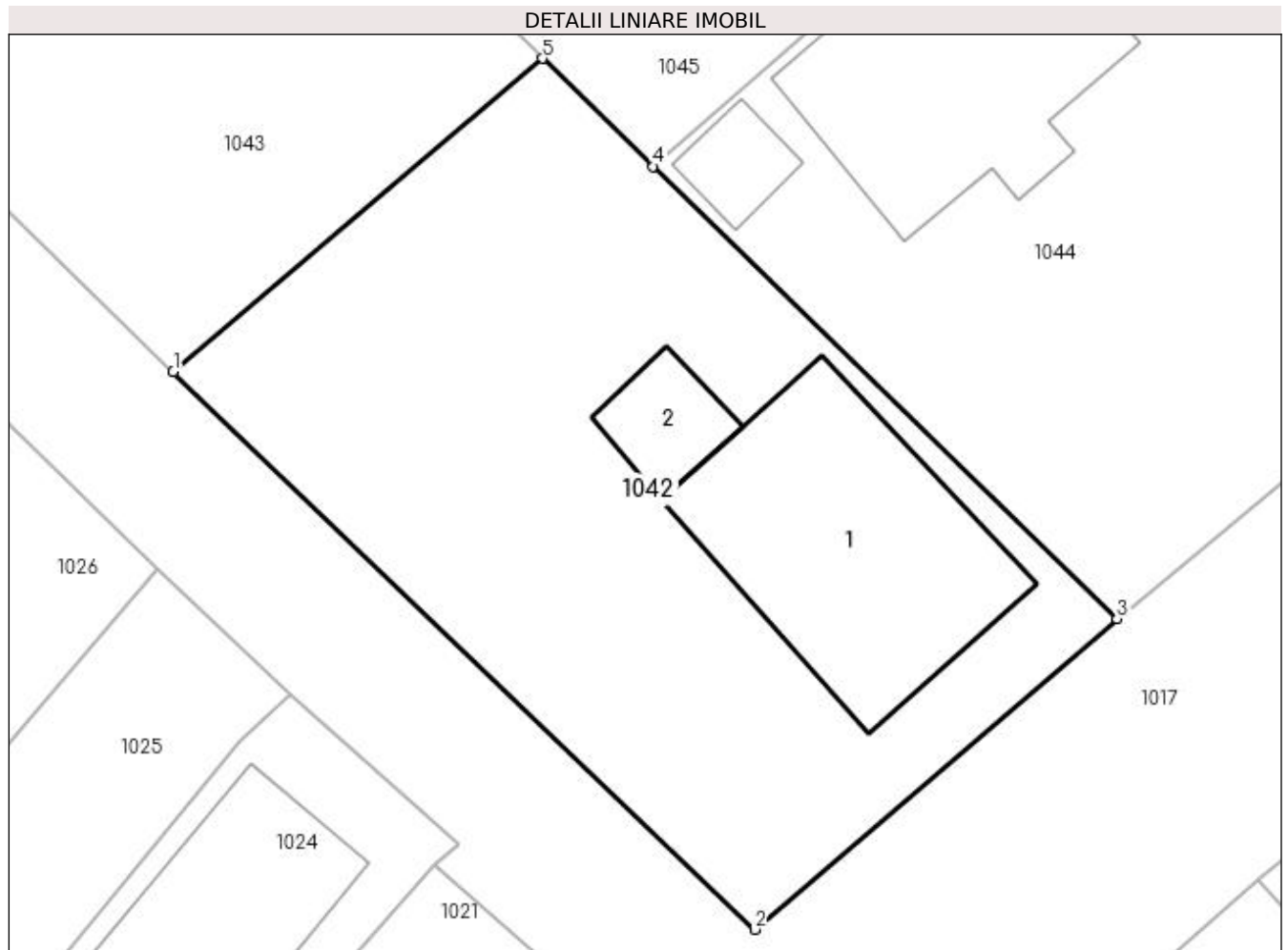
Inscrieri privind dezmembramintele dreptului de proprietate, drepturi reale de garanție și sarcini		Referințe
93538 / 04/09/2019		
Act Administrativ nr. 27077, din 03/09/2019 emis de PRIMARIA MIZIL (act administrativ nr 212 din 14.12.1993, emis de CONSILIUL LOCAL MIZIL;act administrativ nr 211 din 14.12.1993, emis de CONSILIUL LOCAL MIZIL;act administrativ nr 61 din 24.11.1995, emis de CONSILIUL LOCAL MIZIL;act administrativ nr 148A din 23.12.1998, emis de PRIMARIA MIZIL;Contract de Vanzare-Cumparare nr 251 din 26.03.1999, emis de NP MINEA STELIANA;act administrativ nr 113 din 05.11.1997, emis de PRIMARIA MIZIL);		
C1	Intabulare, drept de CONCESIUNE(pe o perioada de 20 de ani) 1) DROSU CONSTANTIN 2) DROSU NICOLETA	A1

Anexa Nr. 1 La Partea I

Teren

Nr cadastral	Suprafața (mp)*	Observații / Referințe
23095	625	

* Suprafața este determinată în planul de proiecție Stereo 70.



Date referitoare la teren

Crt	Categorie folosință	Intravilan	Suprafața (mp)	Tarla	Parcelă	Nr. topo	Observații / Referințe
1	curți construcții	DA	625	11	206	-	

Date referitoare la construcții

Crt	Număr	Destinație construcție	Supraf. (mp)	Situație juridică	Observații / Referințe
A1.1	23095-C1	construcții de locuințe	112	Cu acte	Nr. niveluri:1; S. construita la sol:112 mp; S. construita desfasurata:112 mp; LOCUINTA, P, Sup. desfasurata = 112 mp
A1.2	23095-C2	construcții anexa	19	Cu acte	Nr. niveluri:1; S. construita la sol:19 mp; ANEXA

Lungime Segmente

1) Valorile lungimilor segmentelor sunt obținute din proiecție în plan.

Punct început	X / Y	Punct sfârșit	X / Y	Lungime segment (** (m)
1	614.823,491 390.375,58	2	614.846,933 390.353,099	32.48
2	614.846,933 390.353,099	3	614.861,536 390.365,632	19.244
3	614.861,536 390.365,632	4	614.842,845 390.383,856	26.105
4	614.842,845 390.383,856	5	614.838,383 390.388,206	6.232
5	614.838,383 390.388,206	1	614.823,491 390.375,58	19.524

** Lungimile segmentelor sunt determinate în planul de proiecție Stereo 70 și sunt rotunjite la 1 milimetru.

*** Distanța dintre puncte este formată din segmente cumulate ce sunt mai mici decât valoarea 1 milimetru.

**DATE DESPRE IMOBILUL NR. 1043**

Oficiul de Cadastru și Publicitate Imobiliară PRAHOVA
Biroul de Cadastru și Publicitate Imobiliară Ploiești

A. Partea I. Descrierea imobilului

TEREN Intravilan

Adresa: Loc. Mizil, Str Nichita Stanescu, Jud. Prahova

Nr. Crt	Nr cadastral Nr. topografic	Suprafața* (mp)	Observații / Referințe
A1		328	Sector cadastral:37 Teren imprejmuit;

B. Partea II. Proprietari și acte

Inscrieri privitoare la dreptul de proprietate și alte drepturi reale		Referințe
/		
Act Normativ nr. 7, din 13/03/1996 emis de PARLAMENTUL ROMANIEI;		
B1	Inscrierea provizorie, drept de PROPRIETATE, dobandit prin Lege, cota actuala 1/1 1) ORASUL MIZIL, CIF:15562570, PROPRIETAR NEIDENTIFICAT	A1

C. Partea III. SARCINI .

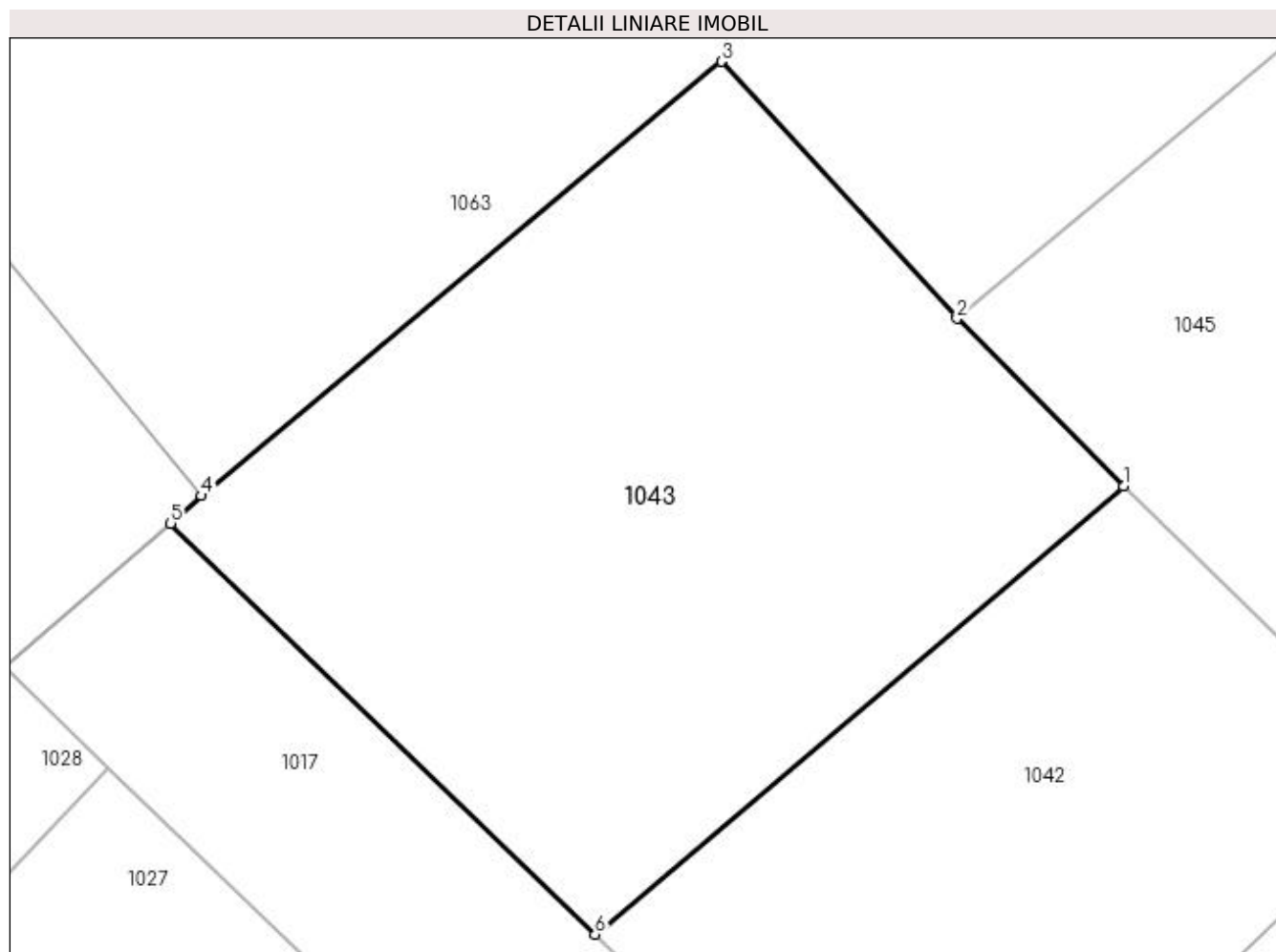
Inscrieri privind dezmembramintele dreptului de proprietate, drepturi reale de garanție și sarcini	Referințe
NU SUNT	

Anexa Nr. 1 La Partea I

Teren

Nr cadastral	Suprafața (mp)*	Observații / Referințe
	328	

* Suprafața este determinată în planul de proiecție Stereo 70.



Date referitoare la teren

Crt	Categorie folosință	Intra vilan	Suprafața (mp)	Tarla	Parcelă	Nr. topo	Observații / Referințe
1	arabil	DA	328	11	206	-	

Lungime Segmente

1) Valorile lungimilor segmentelor sunt obținute din proiecție în plan.

Punct început	X / Y	Punct sfârșit	X / Y	Lungime segment (** (m)
1	614.838,383 390.388,206	2	614.833,688 390.392,928	6.659
2	614.833,688 390.392,928	3	614.827,042 390.400,174	9.832
3	614.827,042 390.400,174	4	614.812,385 390.387,939	19.092
4	614.812,385 390.387,939	5	614.811,525 390.387,163	1.158
5	614.811,525 390.387,163	6	614.823,491 390.375,58	16.654

Punct început	X / Y	Punct sfârşit	X / Y	Lungime segment (** (m)
6	614.823,491 390.375,58	1	614.838,383 390.388,206	19.524

** Lungimile segmentelor sunt determinate în planul de proiecţie Stereo 70 şi sunt rotunjite la 1 milimetru.

*** Distanţa dintre puncte este formată din segmente cumulate ce sunt mai mici decât valoarea 1 milimetru.

**DATE DESPRE IMOBILUL NR. 1044**

Oficiul de Cadastru și Publicitate Imobiliară PRAHOVA
Biroul de Cadastru și Publicitate Imobiliară Ploiești

A. Partea I. Descrierea imobilului

TEREN Intravilan

Adresa: Loc. Mizil, Str Nichita Stanescu, Nr. 5-7, Jud. Prahova

Nr. Crt	Nr cadastral Nr. topografic	Suprafața* (mp)	Observații / Referințe
A1		670	Sector cadastral:37 Teren imprejmuit;

Construcții

Crt	Nr cadastral Nr. topografic	Adresa	Observații / Referințe
A1.1		Loc. Mizil, Str Nichita Stanescu, Nr. 5-7, Jud. Prahova	Nr. niveluri:1; S. construita la sol:111 mp; LOCUINTA
A1.2		Loc. Mizil, Str Nichita Stanescu, Nr. 5-7, Jud. Prahova	Nr. niveluri:1; S. construita la sol:14 mp; ANEXA

B. Partea II. Proprietari și acte

Inscrieri privitoare la dreptul de proprietate și alte drepturi reale		Referințe
/		
Act Administrativ nr. 61, din 24/11/1995 emis de PRIMARIA MIZIL;		
B1	Intabulare, drept de PROPRIETATE, dobandit prin Lege, cota actuala 1/1 1) ORASUL MIZIL, CIF:15562570, DOMENIU PRIVAT	A1
Act Administrativ nr. 37999, din 01/11/2023 emis de PRIMARIA ORASULUI MIZIL;		
B1	Intabulare, drept de PROPRIETATE, dobandit prin Construire, cota actuala 1/1 1) CAPRACEA DANUT	A1.1, A1.2

C. Partea III. SARCINI .

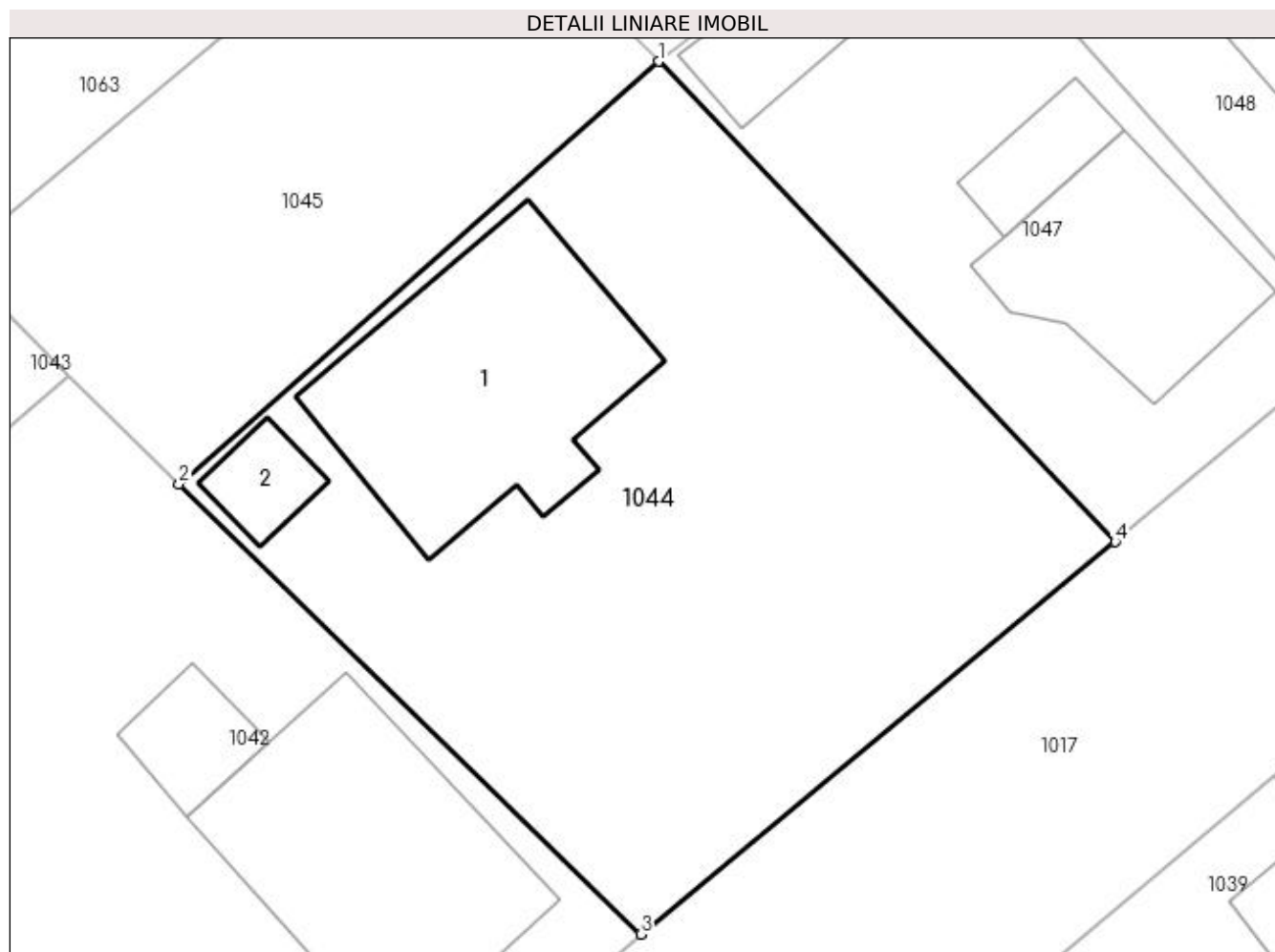
Inscrieri privind dezmembramintele dreptului de proprietate, drepturi reale de garanție și sarcini	Referințe
NU SUNT	

Anexa Nr. 1 La Partea I

Teren

Nr cadastral	Suprafața (mp)*	Observații / Referințe
	670	

* Suprafața este determinată în planul de proiecție Stereo 70.



Date referitoare la teren

Crt	Categorie folosință	Intravilan	Suprafața (mp)	Tarla	Parcelă	Nr. topo	Observații / Referințe
1	curți constructii	DA	670	11	206	-	

Date referitoare la construcții

Crt	Număr	Destinație construcție	Supraf. (mp)	Situație juridică	Observații / Referințe
A1.1		construcții de locuințe	111	Cu acte	Nr. niveluri:1; S. construita la sol:111 mp; LOCUINTA
A1.2		construcții anexa	14	Cu acte	Nr. niveluri:1; S. construita la sol:14 mp; ANEXA

Lungime Segmente

1) Valorile lungimilor segmentelor sunt obținute din proiecție în plan.

Punct început	X / Y	Punct sfârșit	X / Y	Lungime segment (** (m))
1	614.862,255 390.400,958	2	614.842,845 390.383,856	25.869
2	614.842,845 390.383,856	3	614.861,536 390.365,632	26.105
3	614.861,536 390.365,632	4	614.880,745 390.381,519	24.928

Punct început	X / Y	Punct sfârșit	X / Y	Lungime segment (** (m)
4	614.880,745 390.381,519	1	614.862,255 390.400,958	26.828

** Lungimile segmentelor sunt determinate în planul de proiecție Stereo 70 și sunt rotunjite la 1 milimetru.

*** Distanța dintre puncte este formată din segmente cumulate ce sunt mai mici decât valoarea 1 milimetru.

**DATE DESPRE IMOBILUL NR. 1045**

Oficiul de Cadastru și Publicitate Imobiliară PRAHOVA
Biroul de Cadastru și Publicitate Imobiliară Ploiești

A. Partea I. Descrierea imobilului

TEREN Intravilan

Adresa: Loc. Mizil, Str Nichita Stanescu, Jud. Prahova

Nr. Crt	Nr cadastral Nr. topografic	Suprafața* (mp)	Observații / Referințe
A1		325	Sector cadastral:37 Teren imprejmuit;

B. Partea II. Proprietari și acte

Inscrieri privitoare la dreptul de proprietate și alte drepturi reale	Referințe
/	
Act Normativ nr. 7, din 13/03/1996 emis de PARLAMENTUL ROMANIEI;	
B1	A1
Inscrierea provizorie, drept de PROPRIETATE, dobandit prin Lege, cota actuala 1/1 1) ORASUL MIZIL, CIF:15562570, PROPRIETAR NEIDENTIFICAT	

C. Partea III. SARCINI .

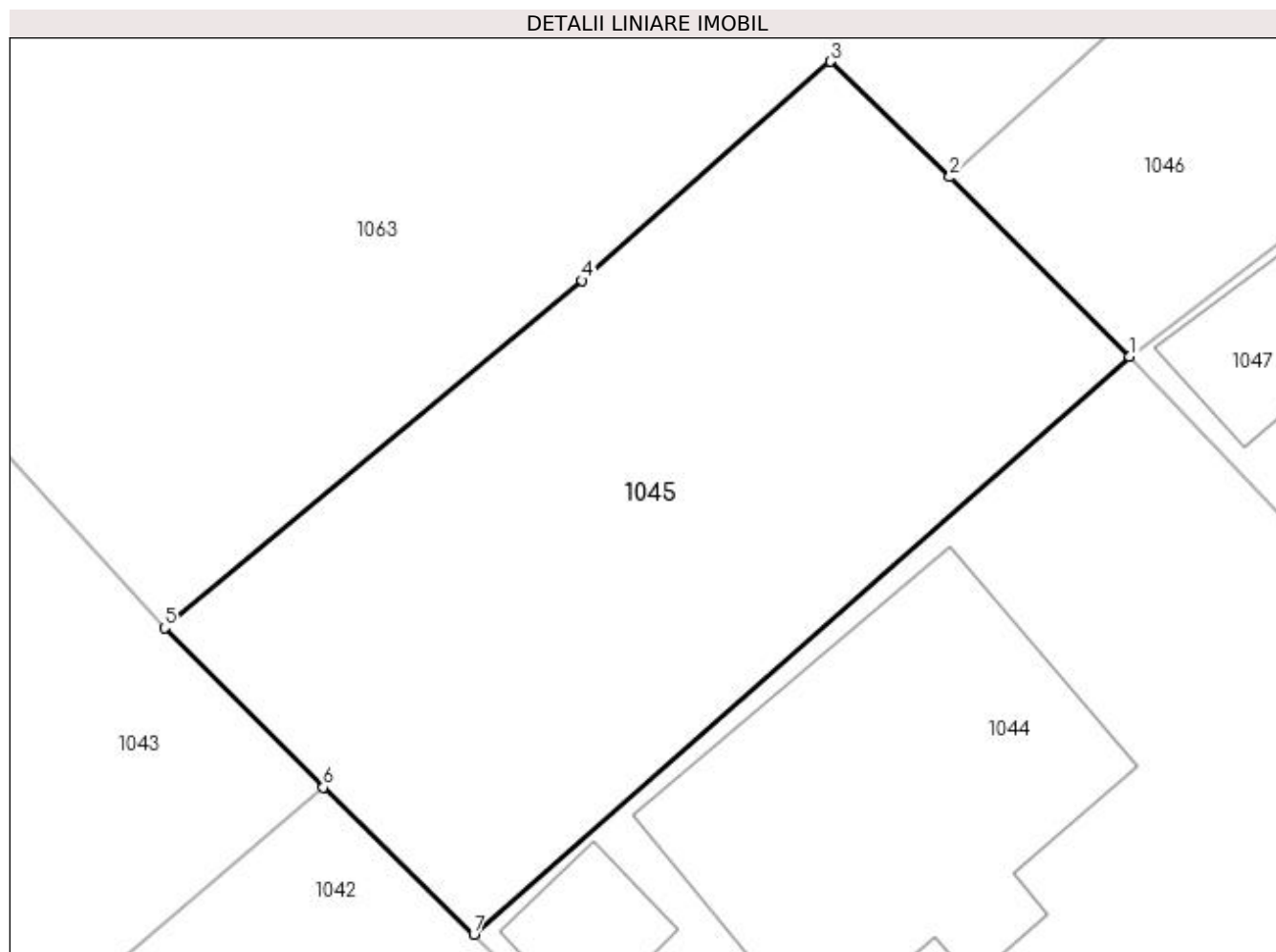
Inscrieri privind dezmembramintele dreptului de proprietate, drepturi reale de garanție și sarcini	Referințe
NU SUNT	

Anexa Nr. 1 La Partea I

Teren

Nr cadastral	Suprafața (mp)*	Observații / Referințe
	325	

* Suprafața este determinată în planul de proiecție Stereo 70.



Date referitoare la teren

Crt	Categorie folosință	Intravilan	Suprafața (mp)	Tarla	Parcelă	Nr. topo	Observații / Referințe
1	arabil	DA	325	11	206	-	

Lungime Segmente

1) Valorile lungimilor segmentelor sunt obținute din proiecție în plan.

Punct început	X / Y	Punct sfârșit	X / Y	Lungime segment (** (m)
1	614.862,255 390.400,958	2	614.856,933 390.406,271	7.52
2	614.856,933 390.406,271	3	614.853,405 390.409,69	4.913
3	614.853,405 390.409,69	4	614.846,046 390.403,209	9.807
4	614.846,046 390.403,209	5	614.833,688 390.392,928	16.075
5	614.833,688 390.392,928	6	614.838,383 390.388,206	6.659

Punct început	X / Y	Punct sfârșit	X / Y	Lungime segment (** (m)
6	614.838,383 390.388,206	7	614.842,845 390.383,856	6.232
7	614.842,845 390.383,856	1	614.862,255 390.400,958	25.869

** Lungimile segmentelor sunt determinate în planul de proiecție Stereo 70 și sunt rotunjite la 1 milimetru.

*** Distanța dintre puncte este formată din segmente cumulate ce sunt mai mici decât valoarea 1 milimetru.

**DATE DESPRE IMOBILUL NR. 1046**

Oficiul de Cadastru și Publicitate Imobiliară PRAHOVA
Biroul de Cadastru și Publicitate Imobiliară Ploiești

A. Partea I. Descrierea imobilului

TEREN Intravilan

Adresa: Loc. Mizil, Str Nichita Stanescu, Jud. Prahova

Nr. Crt	Nr cadastral Nr. topografic	Suprafața* (mp)	Observații / Referințe
A1		101	Sector cadastral:37 Teren imprejmuit;

B. Partea II. Proprietari și acte

Inscrieri privitoare la dreptul de proprietate și alte drepturi reale		Referințe
/		
Act Normativ nr. 7, din 13/03/1996 emis de PARLAMENTUL ROMANIEI;		
B1	Inscrierea provizorie, drept de PROPRIETATE, dobandit prin Lege, cota actuala 1/1 1) ORASUL MIZIL, CIF:15562570, PROPRIETAR NEIDENTIFICAT	A1

C. Partea III. SARCINI .

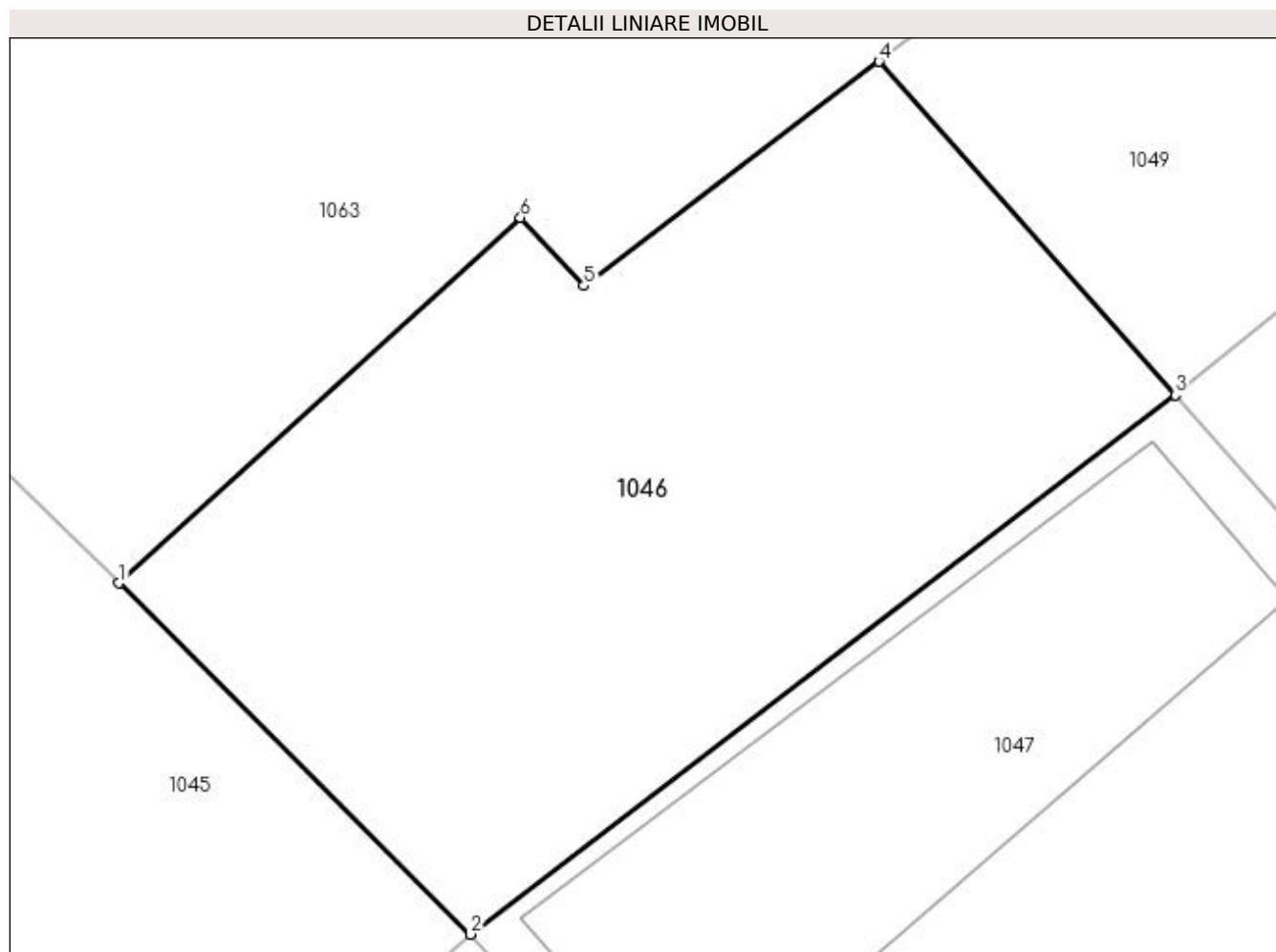
Inscrieri privind dezmembramintele dreptului de proprietate, drepturi reale de garanție și sarcini	Referințe
NU SUNT	

Anexa Nr. 1 La Partea I

Teren

Nr cadastral	Suprafața (mp)*	Observații / Referințe
	101	

* Suprafața este determinată în planul de proiecție Stereo 70.



Date referitoare la teren

Crt	Categorie folosință	Intra vilan	Suprafața (mp)	Tarla	Parcelă	Nr. topo	Observații / Referințe
1	arabil	DA	101	11	206	-	

Lungime Segmente

1) Valorile lungimilor segmentelor sunt obținute din proiecție în plan.

Punct început	X / Y	Punct sfârșit	X / Y	Lungime segment (** (m)
1	614.856,933 390.406,271	2	614.862,255 390.400,958	7.52
2	614.862,255 390.400,958	3	614.872,921 390.409,117	13.429
3	614.872,921 390.409,117	4	614.868,437 390.414,163	6.75
4	614.868,437 390.414,163	5	614.863,971 390.410,772	5.607
5	614.863,971 390.410,772	6	614.863,011 390.411,801	1.407

Punct început	X / Y	Punct sfârșit	X / Y	Lungime segment (** (m)
6	614.863,011 390.411,801	1	614.856,933 390.406,271	8.217

** Lungimile segmentelor sunt determinate în planul de proiecție Stereo 70 și sunt rotunjite la 1 milimetru.

*** Distanța dintre puncte este formată din segmente cumulate ce sunt mai mici decât valoarea 1 milimetru.

**DATE DESPRE IMOBILUL NR. 1047**

Oficiul de Cadastru și Publicitate Imobiliară PRAHOVA
Biroul de Cadastru și Publicitate Imobiliară Ploiești

A. Partea I. Descrierea imobilului

TEREN Intravilan

Nr. CF vechi:1003/C(e:1003/C)
Nr. cadastral vechi:969

Adresa: Loc. Mizil, Str Nichita Stanescu, Nr. 9, Jud. Prahova

Nr. Crt	Nr cadastral Nr. topografic	Suprafața* (mp)	Observații / Referințe
A1	20203	Din acte: 325 Masurata: 342	Sector cadastral:37 Teren imprejmuit;

Construcții

Crt	Nr cadastral Nr. topografic	Adresa	Observații / Referințe
A1.1	20203-C1	Loc. Mizil, Str Nichita Stanescu, Nr. 9, Jud. Prahova	Nr. niveluri:1; S. construita la sol:68 mp; LOCUINTA
A1.2	20203-C2	Loc. Mizil, Str Nichita Stanescu, Nr. 9, Jud. Prahova	Nr. niveluri:1; S. construita la sol:19 mp; ANEXA
A1.3	20203-C3	Loc. Mizil, Str Nichita Stanescu, Nr. 9, Jud. Prahova	Nr. niveluri:1; S. construita la sol:42 mp; ANEXA

B. Partea II. Proprietari și acte

Inscrieri privitoare la dreptul de proprietate și alte drepturi reale		Referințe
23587 / 17/08/2006		
Act Administrativ nr. 7003, din 01/08/2006 emis de PRIMARIA MIZIL;		
B1	Intabulare, drept de PROPRIETATE, dobandit prin Lege, cota actuala 1/1 1) ORASUL MIZIL , CIF:99999999999999, IN ADMINISTRAREA PRIMARIEI	A1
/		
Act Administrativ nr. 37996, din 01/11/2023 emis de PRIMARIA ORASULUI MIZIL;		
B2	Intabulare, drept de PROPRIETATE, dobandit prin Construire, cota actuala 1/1 1) SACUIU ELENA	A1.1, A1.2, A1.3

C. Partea III. SARCINI

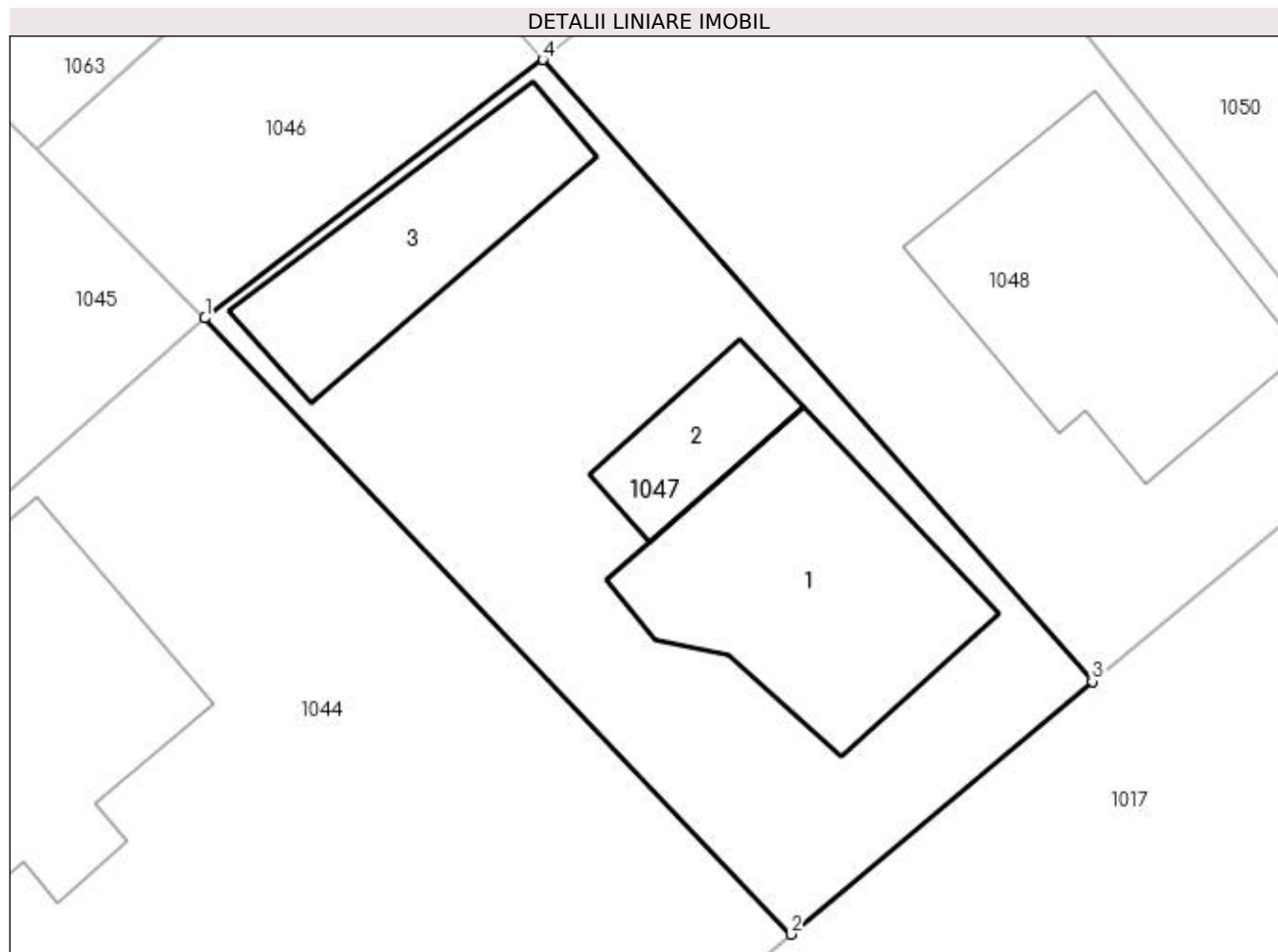
Inscrieri privind dezmembramintele dreptului de proprietate, drepturi reale de garanție și sarcini		Referințe
23587 / 17/08/2006		
Act Administrativ nr. 7003, din 01/08/2006 emis de PRIMARIA MIZIL;		
C1	Intabulare, drept de CONCESIUNE 1) SACUIU ELENA	A1
C2	SE NOTEAZA REDEVENTA IN FAVOAREA: ORASULUI MIZIL	A1

Anexa Nr. 1 La Partea I

Teren

Nr cadastral	Suprafața (mp)*	Observații / Referințe
20203	Din acte: 325 Masurata: 342	

* Suprafața este determinată în planul de proiecție Stereo 70.



Date referitoare la teren

Crt	Categorie folosință	Intra vilan	Suprafața (mp)	Tarla	Parcelă	Nr. topo	Observații / Referințe
1	curți constructii	DA	342	-	-	-	

Date referitoare la construcții

Crt	Număr	Destinație construcție	Supraf. (mp)	Situație juridică	Observații / Referințe
A1.1	20203-C1	construcții de locuințe	68	Cu acte	Nr. niveluri:1; S. construita la sol:68 mp; LOCUINTA
A1.2	20203-C2	construcții anexa	19	Cu acte	Nr. niveluri:1; S. construita la sol:19 mp; ANEXA
A1.3	20203-C3	construcții anexa	42	Cu acte	Nr. niveluri:1; S. construita la sol:42 mp; ANEXA

Lungime Segmente

1) Valorile lungimilor segmentelor sunt obținute din proiecție în plan.

Punct început	X / Y	Punct sfârșit	X / Y	Lungime segment (** (m)
1	614.862,255 390.400,958	2	614.880,745 390.381,519	26.828
2	614.880,745 390.381,519	3	614.890,264 390.389,5	12.422

Punct început	X / Y	Punct sfârșit	X / Y	Lungime segment (** (m)
3	614.890,264 390.389,5	4	614.872,921 390.409,117	26.184
4	614.872,921 390.409,117	1	614.862,255 390.400,958	13.429

** Lungimile segmentelor sunt determinate în planul de proiecție Stereo 70 și sunt rotunjite la 1 milimetru.

*** Distanța dintre puncte este formată din segmente cumulate ce sunt mai mici decât valoarea 1 milimetru.

**DATE DESPRE IMOBILUL NR. 1048**

Oficiul de Cadastru și Publicitate Imobiliară PRAHOVA
Biroul de Cadastru și Publicitate Imobiliară Ploiești

A. Partea I. Descrierea imobilului

TEREN Intravilan

Adresa: Loc. Mizil, Str Nichita Stanescu, Nr. 11, Jud. Prahova

Nr. Crt	Nr cadastral Nr. topografic	Suprafața* (mp)	Observații / Referințe
A1		Din acte: 313 Masurata: 346	Sector cadastral:37 Teren imprejmuit;

B. Partea II. Proprietari și acte

Inscrieri privitoare la dreptul de proprietate și alte drepturi reale		Referințe
/		
Act Administrativ nr. 61, din 24/11/1995 emis de CONSILIUL LOCAL ORAS MIZIL;		
B1	Intabulare, drept de PROPRIETATE, dobandit prin Lege, cota actuala 1/1 1) ORASUL MIZIL , CIF:15562570, (DOMENIUL PRIVAT)	A1

C. Partea III. SARCINI

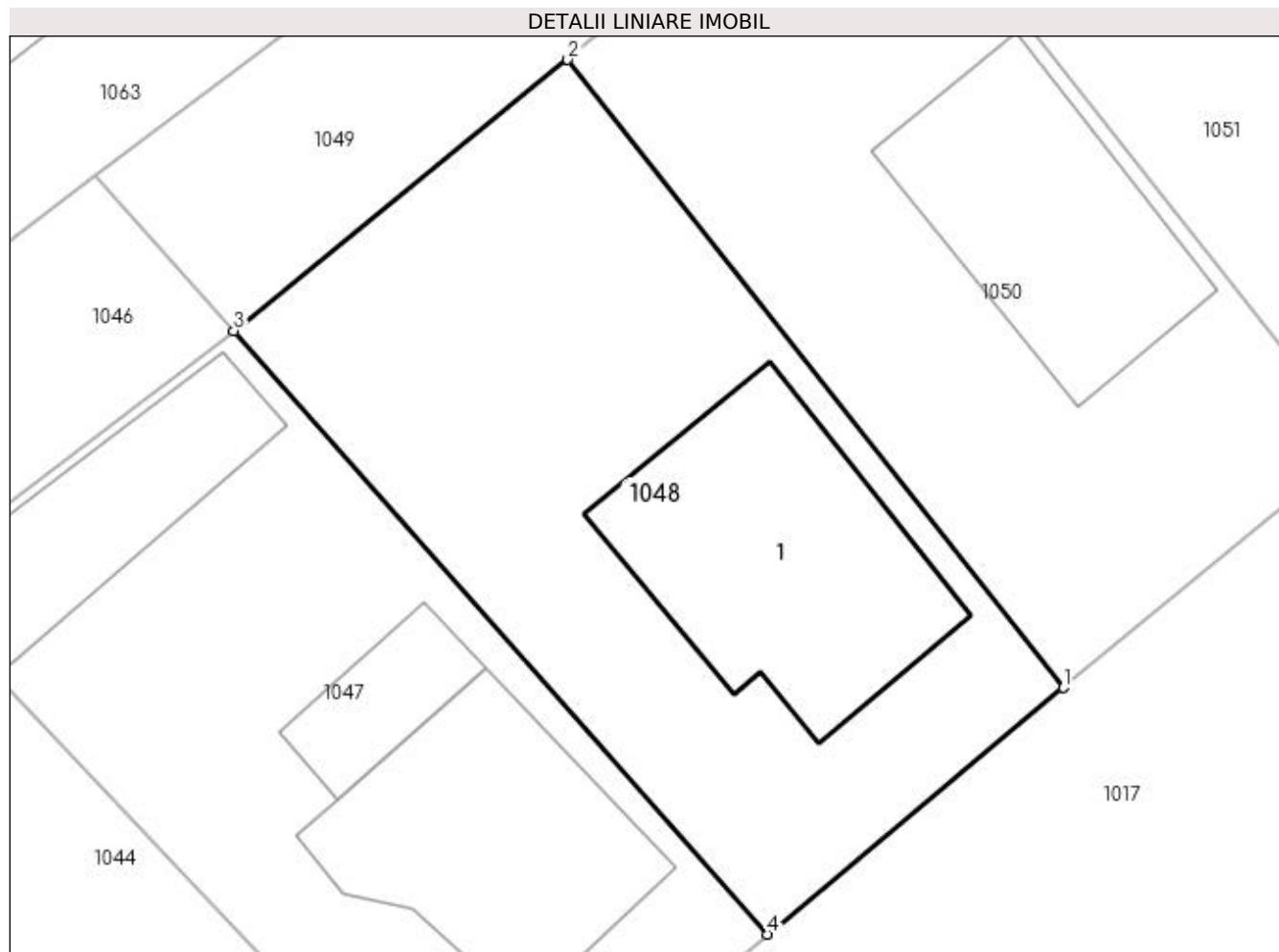
Inscrieri privind dezmembramintele dreptului de proprietate, drepturi reale de garanție și sarcini		Referințe
/		
Act Administrativ nr. 6583, din 21/05/2001 emis de CONSILIUL LOCAL AL ORASULUI MIZIL;		
C1	Intabulare, drept de CONCESIUNE 1) MATEI MARIA <i>OBSERVATII: asupra unui teren in suprafata de 313mp</i>	A1

Anexa Nr. 1 La Partea I

Teren

Nr cadastral	Suprafața (mp)*	Observații / Referințe
	Din acte: 313 Masurata: 346	

* Suprafața este determinată în planul de proiecție Stereo 70.



Date referitoare la teren

Crt	Categorie folosință	Intra vilan	Suprafața (mp)	Tarla	Parcelă	Nr. topo	Observații / Referințe
1	curți constructii	DA	346	11	206	-	

Date referitoare la construcții

Crt	Număr	Destinație construcție	Supraf. (mp)	Situație juridică	Observații / Referințe
A1.1		construcții de locuințe	78	Fara acte	Nr. niveluri:1; S. construita la sol:78 mp; LOCUINTA

Lungime Segmente

1) Valorile lungimilor segmentelor sunt obținute din proiecție în plan.

Punct început	X / Y	Punct sfârșit	X / Y	Lungime segment (** (m)
1	614.899,902 390.397,514	2	614.883,782 390.417,938	26.019
2	614.883,782 390.417,938	3	614.872,921 390.409,117	13.992
3	614.872,921 390.409,117	4	614.890,264 390.389,5	26.184

Punct început	X / Y	Punct sfârșit	X / Y	Lungime segment (** (m)
4	614.890,264 390.389,5	1	614.899,902 390.397,514	12.535

** Lungimile segmentelor sunt determinate în planul de proiecție Stereo 70 și sunt rotunjite la 1 milimetru.

*** Distanța dintre puncte este formată din segmente cumulate ce sunt mai mici decât valoarea 1 milimetru.

**DATE DESPRE IMOBILUL NR. 1049**

Oficiul de Cadastru și Publicitate Imobiliară PRAHOVA
Biroul de Cadastru și Publicitate Imobiliară Ploiești

A. Partea I. Descrierea imobilului

TEREN Intravilan

Adresa: Loc. Mizil, Str Nichita Stanescu, Jud. Prahova

Nr. Crt	Nr cadastral Nr. topografic	Suprafața* (mp)	Observații / Referințe
A1		121	Sector cadastral:37 Teren imprejmuit;

B. Partea II. Proprietari și acte

Inscrieri privitoare la dreptul de proprietate și alte drepturi reale		Referințe
/		
Act Normativ nr. 7, din 13/03/1996 emis de PARLAMENTUL ROMANIEI;		
B1	Inscrierea provizorie, drept de PROPRIETATE, dobandit prin Lege, cota actuala 1/1 1) ORASUL MIZIL, CIF:15562570, PROPRIETAR NEIDENTIFICAT	A1

C. Partea III. SARCINI .

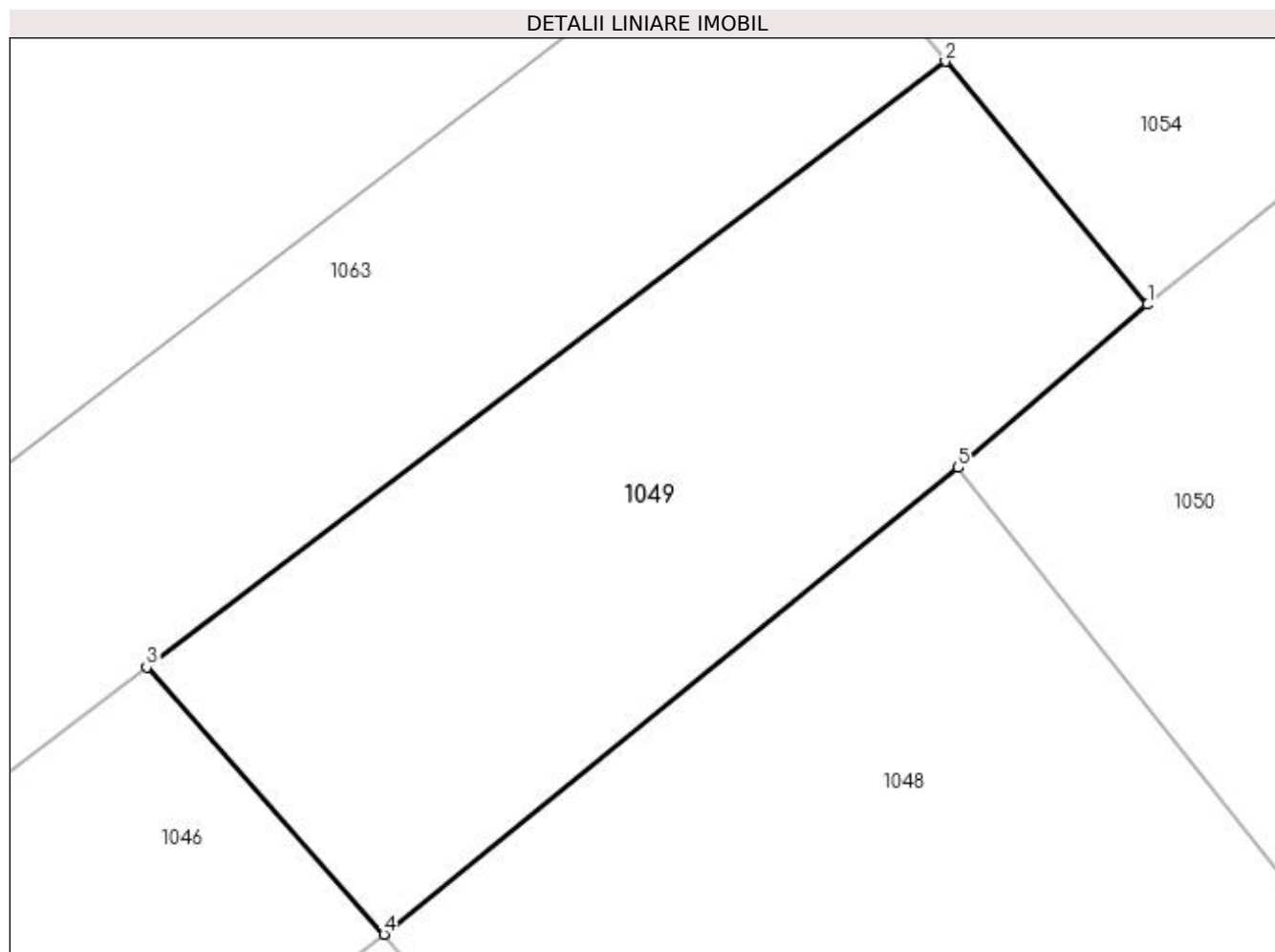
Inscrieri privind dezmembramintele dreptului de proprietate, drepturi reale de garanție și sarcini	Referințe
NU SUNT	

Anexa Nr. 1 La Partea I

Teren

Nr cadastral	Suprafața (mp)*	Observații / Referințe
	121	

* Suprafața este determinată în planul de proiecție Stereo 70.



Date referitoare la teren

Crt	Categorie folosință	Intra vilan	Suprafața (mp)	Tarla	Parcelă	Nr. topo	Observații / Referințe
1	arabil	DA	121	11	206	-	

Lungime Segmente

1) Valorile lungimilor segmentelor sunt obținute din proiecție în plan.

Punct început	X / Y	Punct sfârșit	X / Y	Lungime segment (** (m)
1	614.887,363 390.421,018	2	614.883,543 390.425,612	5.975
2	614.883,543 390.425,612	3	614.868,437 390.414,163	18.955
3	614.868,437 390.414,163	4	614.872,921 390.409,117	6.75
4	614.872,921 390.409,117	5	614.883,782 390.417,938	13.992
5	614.883,782 390.417,938	1	614.887,363 390.421,018	4.723

**** Lungimile segmentelor sunt determinate în planul de proiecție Stereo 70 și sunt rotunjite la 1 milimetru.**

***** Distanța dintre puncte este formată din segmente cumulate ce sunt mai mici decât valoarea 1 milimetru.**

**DATE DESPRE IMOBILUL NR. 1050**

Oficiul de Cadastru și Publicitate Imobiliară PRAHOVA
Biroul de Cadastru și Publicitate Imobiliară Ploiești

A. Partea I. Descrierea imobilului

TEREN Intravilan

Nr. CF vechi:854
Nr. cadastral vechi:820

Adresa: Loc. Mizil, Str Nichita Stanescu, Nr. 11, Jud. Prahova

Nr. Crt	Nr cadastral Nr. topografic	Suprafața* (mp)	Observații / Referințe
A1	22541	Din acte: 313 Masurata: 325	Sector cadastral:37 Teren imprejmuit;

B. Partea II. Proprietari și acte

Inscrieri privitoare la dreptul de proprietate și alte drepturi reale		Referințe
932 / 16/01/2006		
Act Administrativ nr. 61, din 24/11/1995 emis de PRIMARIA ORAS MIZIL (proces verbal nr FN din 06.11.1990, emis de PRIMARIA ORAS MIZIL);		
B1	Intabulare, drept de PROPRIETATE, dobandit prin Lege, cota actuala 1/1 1) ORASUL MIZIL, CIF:15562570, domeniu privat	A1

C. Partea III. SARCINI

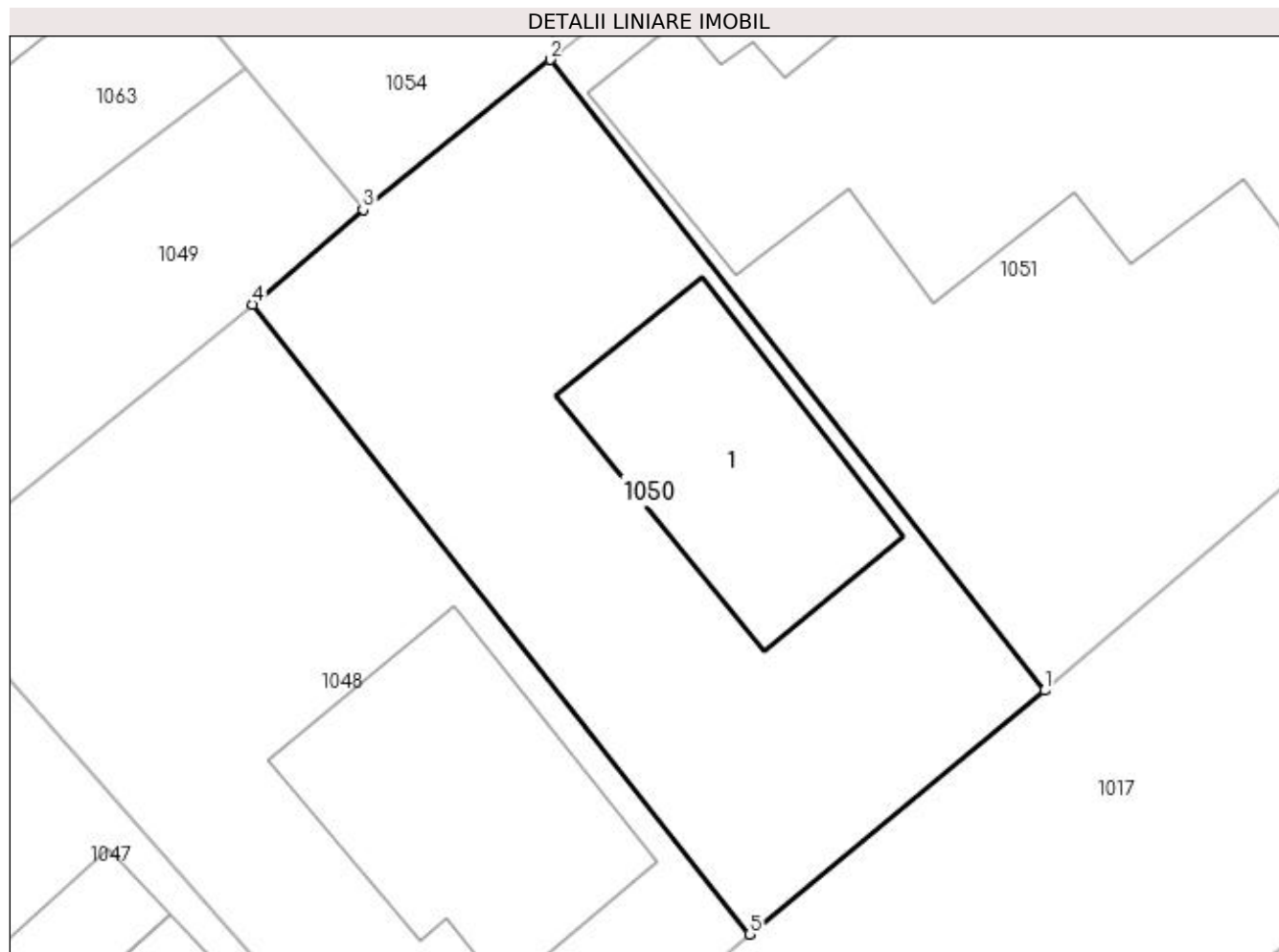
Inscrieri privind dezmembramintele dreptului de proprietate, drepturi reale de garanție și sarcini		Referințe
932 / 16/01/2006		
Act Administrativ nr. 6236, din 05/06/2002 emis de CONSILIUL LOCAL MIZIL (proces verbal predare-primire nr FN din 05.06.2002, emis de CONSILIUL LOCAL MIZIL);		
C1	Intabulare, drept de CONCESIUNE 1) MIHALCEA IULIAN	A1
C2	se intabuleaza dreptul de redeventa in favoarea: 1) CONSILIUL LOCAL MIZIL, CIF:9999999999999	A1

Anexa Nr. 1 La Partea I

Teren

Nr cadastral	Suprafața (mp)*	Observații / Referințe
22541	Din acte: 313 Masurata: 325	

* Suprafața este determinată în planul de proiecție Stereo 70.



Date referitoare la teren

Crt	Categorie folosință	Intra vilan	Suprafața (mp)	Tarla	Parcelă	Nr. topo	Observații / Referințe
1	curți constructii	DA	325	-	-	-	

Date referitoare la construcții

Crt	Număr	Destinație construcție	Supraf. (mp)	Situație juridică	Observații / Referințe
A1.1	22541-C1	construcții de locuințe	64	Fara acte	Nr. niveluri:1; S. construita la sol:64 mp; LOCUINTA

Lungime Segmente

1) Valorile lungimilor segmentelor sunt obținute din proiecție în plan.

Punct început	X / Y	Punct sfârșit	X / Y	Lungime segment (** (m)
1	614.909,471 390.405,426	2	614.893,433 390.425,882	25.993
2	614.893,433 390.425,882	3	614.887,363 390.421,018	7.778
3	614.887,363 390.421,018	4	614.883,782 390.417,938	4.723

Punct început	X / Y	Punct sfârșit	X / Y	Lungime segment (** (m)
4	614.883,782 390.417,938	5	614.899,902 390.397,514	26.019
5	614.899,902 390.397,514	1	614.909,471 390.405,426	12.416

** Lungimile segmentelor sunt determinate în planul de proiecție Stereo 70 și sunt rotunjite la 1 milimetru.

*** Distanța dintre puncte este formată din segmente cumulate ce sunt mai mici decât valoarea 1 milimetru.

**DATE DESPRE IMOBILUL NR. 1051**

Oficiul de Cadastru și Publicitate Imobiliară PRAHOVA
Biroul de Cadastru și Publicitate Imobiliară Ploiești

A. Partea I. Descrierea imobilului

TEREN Intravilan

Adresa: Loc. Mizil, Str Nichita Stanescu, Nr. 15-17, Jud. Prahova

Nr. Crt	Nr cadastral Nr. topografic	Suprafața* (mp)	Observații / Referințe
A1		648	Sector cadastral:37 Teren imprejmuit;

B. Partea II. Proprietari și acte

Inscrieri privitoare la dreptul de proprietate și alte drepturi reale		Referințe
/		
Act Administrativ nr. 61, din 24/11/1995 emis de CONSILIUL LOCAL MIZIL;		
B1	Intabulare, drept de PROPRIETATE, dobandit prin Lege, cota actuala 1/1 1) ORASUL MIZIL , CIF:15562570, DOMENIU PRIVAT	A1

C. Partea III. SARCINI

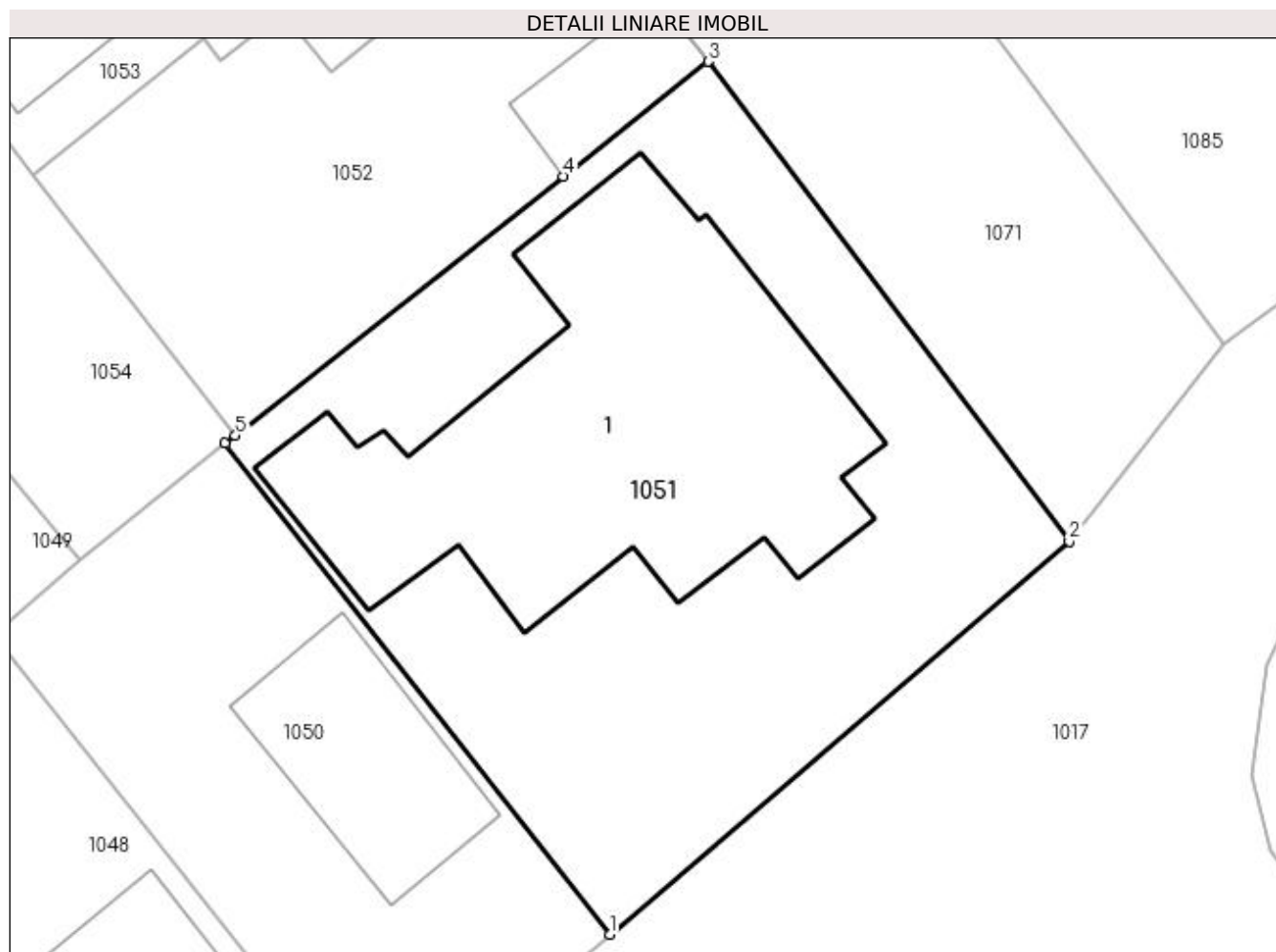
Inscrieri privind dezmembramintele dreptului de proprietate, drepturi reale de garanție și sarcini		Referințe
/		
Act Administrativ nr. 214, din 11/03/1994 emis de CONSILIUL LOCAL AL ORASULUI MIZIL (PROCES VERBAL NR.214/11.03.1994, ACT ADMINISTRATIV NR.38173/02.11.2023 EMIS DE PRIMARIA ORASULUI MIZIL);		
C1	Intabulare, drept de CONCESIUNE 1) ILINCA MARINA <i>OBSERVATII: asupra unui teren in suprafata de 313mp</i>	A1

Anexa Nr. 1 La Partea I

Teren

Nr cadastral	Suprafața (mp)*	Observații / Referințe
	648	

* Suprafața este determinată în planul de proiecție Stereo 70.



Date referitoare la teren

Crt	Categorie folosință	Intra vilan	Suprafața (mp)	Tarla	Parcelă	Nr. topo	Observații / Referințe
1	curți constructii	DA	648	11	206	-	

Date referitoare la construcții

Crt	Număr	Destinație construcție	Supraf. (mp)	Situație juridică	Observații / Referințe
A1.1		construcții de locuințe	251	Fara acte	Nr. niveluri:2; S. construita la sol:251 mp; LOCUINTA P+1

Lungime Segmente

1) Valorile lungimilor segmentelor sunt obținute din proiecție în plan.

Punct început	X / Y	Punct sfârșit	X / Y	Lungime segment (** (m))
1	614.909,471 390.405,426	2	614.928,612 390.421,8	25.189
2	614.928,612 390.421,8	3	614.913,577 390.441,797	25.019
3	614.913,577 390.441,797	4	614.907,534 390.437,007	7.711
4	614.907,534 390.437,007	5	614.893,853 390.426,213	17.426

Punct început	X / Y	Punct sfârşit	X / Y	Lungime segment (** (m)
5	614.893,853 390.426,213	6	614.893,433 390.425,882	0.535
6	614.893,433 390.425,882	1	614.909,471 390.405,426	25.993

** Lungimile segmentelor sunt determinate în planul de proiecţie Stereo 70 şi sunt rotunjite la 1 milimetru.

*** Distanţa dintre puncte este formată din segmente cumulate ce sunt mai mici decât valoarea 1 milimetru.

**DATE DESPRE IMOBILUL NR. 1052**

Oficiul de Cadastru și Publicitate Imobiliară PRAHOVA
Biroul de Cadastru și Publicitate Imobiliară Ploiești

A. Partea I. Descrierea imobilului

TEREN Intravilan

Adresa: Loc. Mizil, Str Aghata Bacovia, Nr. 14, Jud. Prahova

Nr. Crt	Nr cadastral Nr. topografic	Suprafața* (mp)	Observații / Referințe
A1	21101	313	Sector cadastral:37 Teren imprejmuit;

Construcții

Crt	Nr cadastral Nr. topografic	Adresa	Observații / Referințe
A1.1	21101-C1	Loc. Mizil, Str Aghata Bacovia, Nr. 14, Jud. Prahova	Nr. niveluri:1; S. construita la sol:29 mp; ANEXA

B. Partea II. Proprietari și acte

Inscrieri privitoare la dreptul de proprietate și alte drepturi reale	Referințe
68655 / 15/11/2011	
Act Administrativ nr. 61, din 24/11/1995 emis de CONSILIUL LOCAL ORAS MIZIL;	
B1	Intabulare, drept de PROPRIETATE PROPRIETATE, dobandit prin Lege, cota actuala 1/1 1) ORASUL MIZIL , CIF:15562570, DOMENIU PRIVAT
/	
Act Administrativ nr. 36527, din 25/10/2023 emis de PRIMARIA ORASULUI MIZIL;	
B2	Intabulare, drept de PROPRIETATE, dobandit prin Construire, cota actuala 1/1 1) ELISEI MARIAN
68655 / 15/11/2011	
Act Administrativ nr. 61, din 24/11/1995 emis de CONSILIUL LOCAL ORAS MIZIL;	
B3	Intabulare, drept de ADMINISTRARE 1) CONSILIUL LOCAL AL ORASULUI MIZIL, CIF:9999999999999

C. Partea III. SARCINI

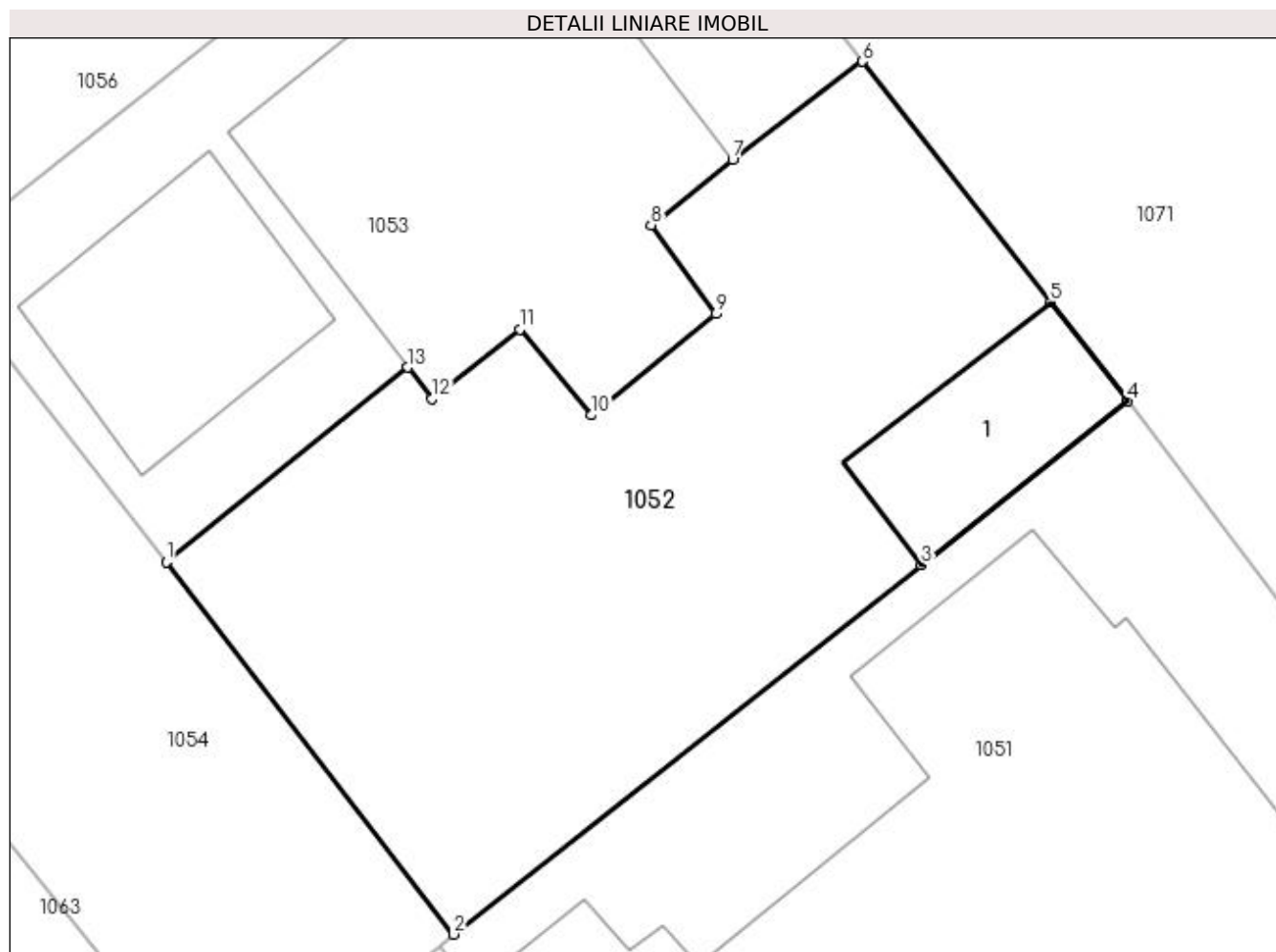
Inscrieri privind dezmembramintele dreptului de proprietate, drepturi reale de garanție și sarcini	Referințe
77451 / 28/12/2011	
Act Administrativ nr. 8204, din 10/07/2001 emis de CONSILIUL LOCAL MIZIL;	
C2	Intabulare, drept de CONCESIUNE 1) ELISEI MARIAN

Anexa Nr. 1 La Partea I

Teren

Nr cadastral	Suprafața (mp)*	Observații / Referințe
21101	313	

* Suprafața este determinată în planul de proiecție Stereo 70.



Date referitoare la teren

Crt	Categorie folosință	Intra vilan	Suprafața (mp)	Tarla	Parcelă	Nr. topo	Observații / Referințe
1	curți constructii	DA	313	11	206	-	din parcela 206

Date referitoare la construcții

Crt	Număr	Destinație construcție	Supraf. (mp)	Situație juridică	Observații / Referințe
A1.1	21101-C1	constructii anexa	29	Cu acte	Nr. niveluri:1; S. construita la sol:29 mp; ANEXA

Lungime Segmente

1) Valorile lungimilor segmentelor sunt obținute din proiecție în plan.

Punct început	X / Y	Punct sfârșit	X / Y	Lungime segment (** (m)
1	614.885,449 390.437,091	2	614.893,853 390.426,213	13.746
2	614.893,853 390.426,213	3	614.907,534 390.437,007	17.426
3	614.907,534 390.437,007	4	614.913,577 390.441,797	7.711
4	614.913,577 390.441,797	5	614.911,314 390.444,69	3.673

Punct început	X / Y	Punct sfârșit	X / Y	Lungime segment (** (m)
5	614.911,314 390.444,69	6	614.905,811 390.451,724	8.931
6	614.905,811 390.451,724	7	614.902,015 390.448,844	4.765
7	614.902,015 390.448,844	8	614.899,628 390.446,945	3.05
8	614.899,628 390.446,945	9	614.901,523 390.444,348	3.215
9	614.901,523 390.444,348	10	614.897,881 390.441,389	4.693
10	614.897,881 390.441,389	11	614.895,789 390.443,895	3.264
11	614.895,789 390.443,895	12	614.893,219 390.441,861	3.277
12	614.893,219 390.441,861	13	614.892,513 390.442,783	1.162
13	614.892,513 390.442,783	1	614.885,449 390.437,091	9.071

** Lungimile segmentelor sunt determinate în planul de proiecție Stereo 70 și sunt rotunjite la 1 milimetru.

*** Distanța dintre puncte este formată din segmente cumulate ce sunt mai mici decât valoarea 1 milimetru.

**DATE DESPRE IMOBILUL NR. 1053**

Oficiul de Cadastru și Publicitate Imobiliară PRAHOVA
Biroul de Cadastru și Publicitate Imobiliară Ploiești

A. Partea I. Descrierea imobilului

TEREN Intravilan

Adresa: Loc. Mizil, Str Aghata Bacovia, Nr. 12, Jud. Prahova

Nr. Crt	Nr cadastral Nr. topografic	Suprafața* (mp)	Observații / Referințe
A1	21103	313	Sector cadastral:37 Teren imprejmuit;

B. Partea II. Proprietari și acte

Inscrieri privitoare la dreptul de proprietate și alte drepturi reale		Referințe
68654 / 15/11/2011		
Act Administrativ nr. 61, din 24/11/1995 emis de CONSILIUL LOCAL ORAS MIZIL (act administrativ nr. 27785/13-12-2011 emis de PRIMARIA MIZIL;);		
B1	Intabulare, drept de PROPRIETATE, dobandit prin Lege, cota actuala 1/1 1) ORASUL MIZIL, CIF:15562570, domeniu privat	A1
B2	Intabulare, drept de ADMINISTRARE 1) CONSILIUL LOCAL MIZIL, CIF:9999999999999	A1

C. Partea III. SARCINI

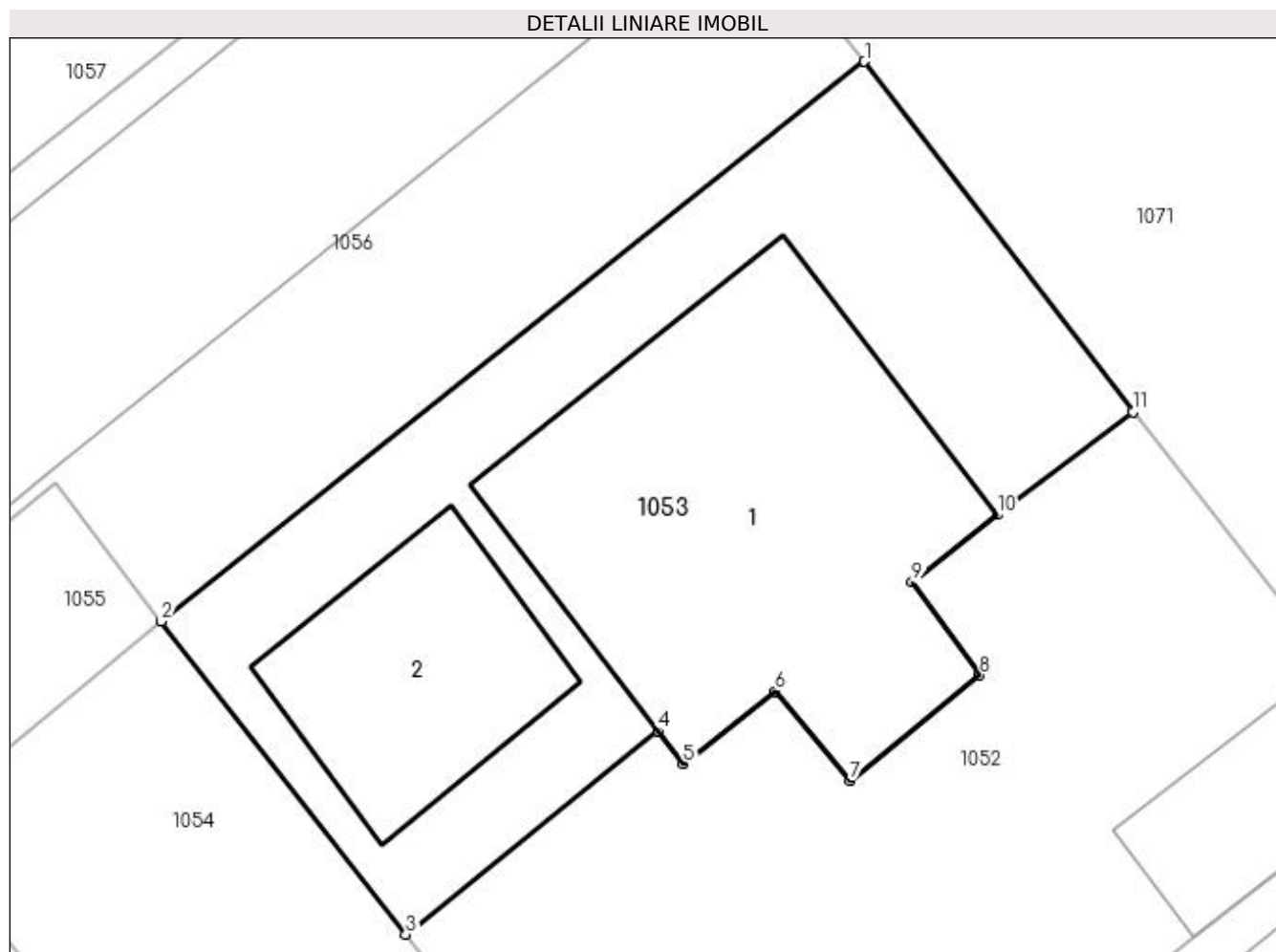
Inscrieri privind dezmembramentele dreptului de proprietate, drepturi reale de garanție și sarcini		Referințe
77452 / 28/12/2011		
Act Administrativ nr. 8202, din 10/07/2001 emis de CONSILIUL LOCAL MIZIL (act administrativ nr.8204/10.07.2001 emis de PRIMARIA MIZIL;act administrativ nr.8820/17.12.2012 emis de PRIMARIA MIZIL;);		
C2	Intabulare, drept de CONCESIUNE 1) ELISEI FLORIN	A1

Anexa Nr. 1 La Partea I

Teren

Nr cadastral	Suprafața (mp)*	Observații / Referințe
21103	313	

* Suprafața este determinată în planul de proiecție Stereo 70.



Date referitoare la teren

Crt	Categorie folosință	Intravilan	Suprafața (mp)	Tarla	Parcelă	Nr. topo	Observații / Referințe
1	curți constructii	DA	313	11	206	-	

Date referitoare la construcții

Crt	Număr	Destinație construcție	Supraf. (mp)	Situație juridică	Observații / Referințe
A1.1	21103-C1	construcții de locuințe	126	Fara acte	Nr. niveluri:1; S. construita la sol:126 mp; LOCUINTA
A1.2	21103-C2	construcții anexa	44	Fara acte	Nr. niveluri:1; S. construita la sol:44 mp; ANEXA

Lungime Segmente

1) Valorile lungimilor segmentelor sunt obținute din proiecție în plan.

Punct început	X / Y	Punct sfârșit	X / Y	Lungime segment (** (m)
1	614.898,296 390.461,526	2	614.878,598 390.445,86	25.168
2	614.878,598 390.445,86	3	614.885,449 390.437,091	11.128
3	614.885,449 390.437,091	4	614.892,513 390.442,783	9.071

Punct început	X / Y	Punct sfârșit	X / Y	Lungime segment (** (m)
4	614.892,513 390.442,783	5	614.893,219 390.441,861	1.162
5	614.893,219 390.441,861	6	614.895,789 390.443,895	3.277
6	614.895,789 390.443,895	7	614.897,881 390.441,389	3.264
7	614.897,881 390.441,389	8	614.901,523 390.444,348	4.693
8	614.901,523 390.444,348	9	614.899,628 390.446,945	3.215
9	614.899,628 390.446,945	10	614.902,015 390.448,844	3.05
10	614.902,015 390.448,844	11	614.905,811 390.451,724	4.765
11	614.905,811 390.451,724	1	614.898,296 390.461,526	12.351

** Lungimile segmentelor sunt determinate în planul de proiecție Stereo 70 și sunt rotunjite la 1 milimetru.

*** Distanța dintre puncte este formată din segmente cumulate ce sunt mai mici decât valoarea 1 milimetru.

**DATE DESPRE IMOBILUL NR. 1054**

Oficiul de Cadastru și Publicitate Imobiliară PRAHOVA
Biroul de Cadastru și Publicitate Imobiliară Ploiești

A. Partea I. Descrierea imobilului

TEREN Intravilan

Adresa: Loc. Mizil, Str Agatha Bacovia, Jud. Prahova

Nr. Crt	Nr cadastral Nr. topografic	Suprafața* (mp)	Observații / Referințe
A1		215	Sector cadastral:37 Teren imprejmuit;

B. Partea II. Proprietari și acte

Inscrieri privitoare la dreptul de proprietate și alte drepturi reale		Referințe
/		
Act Normativ nr. 7, din 13/03/1996 emis de PARLAMENTUL ROMANIEI;		
B1	Inscrierea provizorie, drept de PROPRIETATE, dobandit prin Lege, cota actuala 1/1 1) ORASUL MIZIL, CIF:15562570, PROPRIETAR NEIDENTIFICAT	A1

C. Partea III. SARCINI .

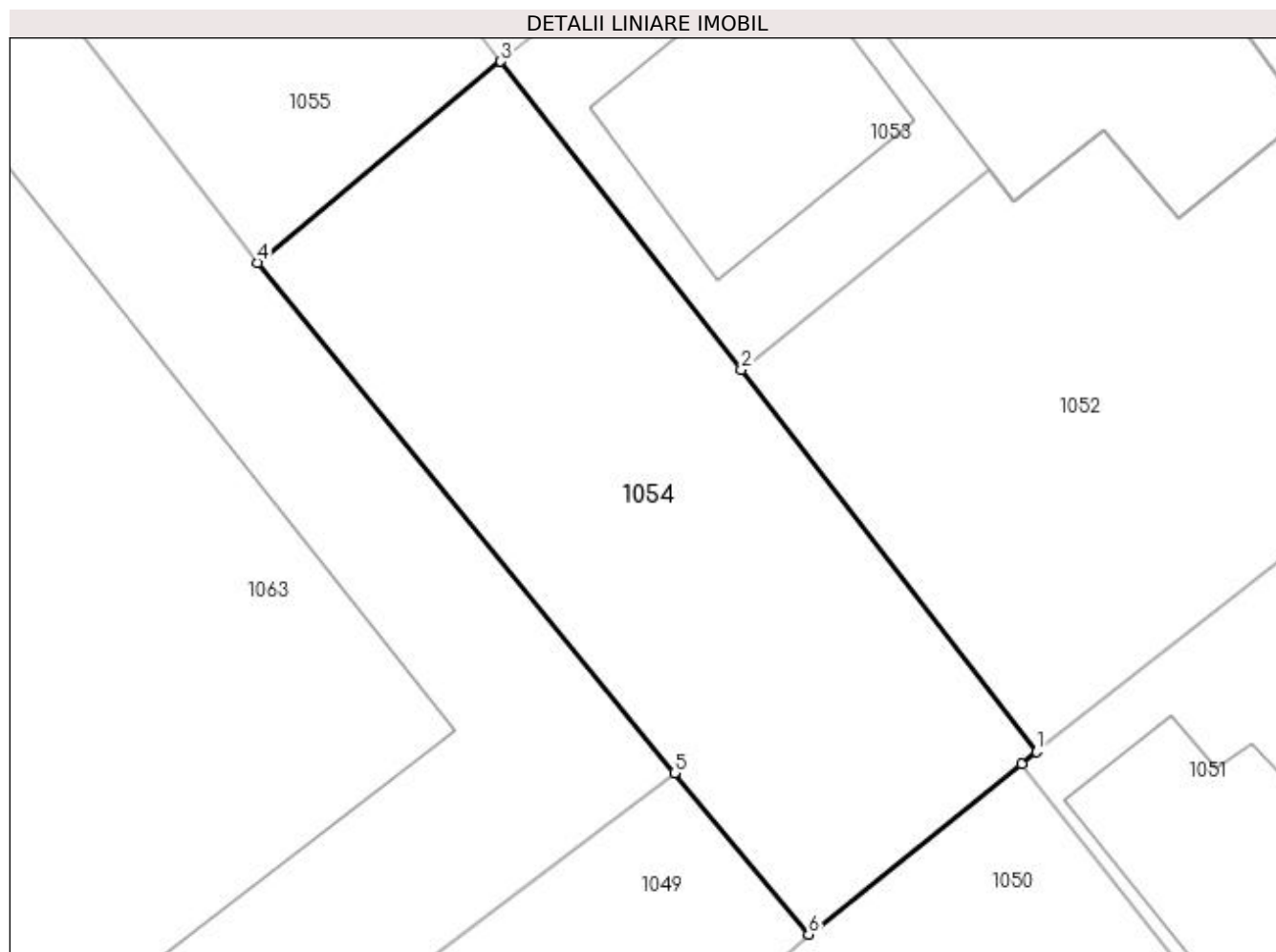
Inscrieri privind dezmembramintele dreptului de proprietate, drepturi reale de garanție și sarcini	Referințe
NU SUNT	

Anexa Nr. 1 La Partea I

Teren

Nr cadastral	Suprafața (mp)*	Observații / Referințe
	215	

* Suprafața este determinată în planul de proiecție Stereo 70.



Date referitoare la teren

Crt	Categorie folosință	Intravilan	Suprafața (mp)	Tarla	Parcelă	Nr. topo	Observații / Referințe
1	arabil	DA	215	11	206	-	

Lungime Segmente

1) Valorile lungimilor segmentelor sunt obținute din proiecție în plan.

Punct început	X / Y	Punct sfârșit	X / Y	Lungime segment (** (m)
1	614.893,853 390.426,213	2	614.885,449 390.437,091	13.746
2	614.885,449 390.437,091	3	614.878,598 390.445,86	11.128
3	614.878,598 390.445,86	4	614.871,676 390.440,141	8.979
4	614.871,676 390.440,141	5	614.883,543 390.425,612	18.759
5	614.883,543 390.425,612	6	614.887,363 390.421,018	5.975

Punct început	X / Y	Punct sfârşit	X / Y	Lungime segment (** (m)
6	614.887,363 390.421,018	7	614.893,433 390.425,882	7.778
7	614.893,433 390.425,882	1	614.893,853 390.426,213	0.535

** Lungimile segmentelor sunt determinate în planul de proiecție Stereo 70 și sunt rotunjite la 1 milimetru.

*** Distanța dintre puncte este formată din segmente cumulate ce sunt mai mici decât valoarea 1 milimetru.

**DATE DESPRE IMOBILUL NR. 1055**

Oficiul de Cadastru și Publicitate Imobiliară PRAHOVA
Biroul de Cadastru și Publicitate Imobiliară Ploiești

A. Partea I. Descrierea imobilului

TEREN Intravilan

Adresa: Loc. Mizil, Str Agatha Bacovia, Jud. Prahova

Nr. Crt	Nr cadastral Nr. topografic	Suprafața* (mp)	Observații / Referințe
A1		89	Sector cadastral:37 Teren imprejmuit;

B. Partea II. Proprietari și acte

Inscrieri privitoare la dreptul de proprietate și alte drepturi reale		Referințe
/		
Act Normativ nr. 7, din 13/03/1996 emis de PARLAMENTUL ROMANIEI;		
B1	Inscrierea provizorie, drept de PROPRIETATE, dobandit prin Lege, cota actuala 1/1 1) ORASUL MIZIL, CIF:15562570, PROPRIETAR NEIDENTIFICAT	A1

C. Partea III. SARCINI .

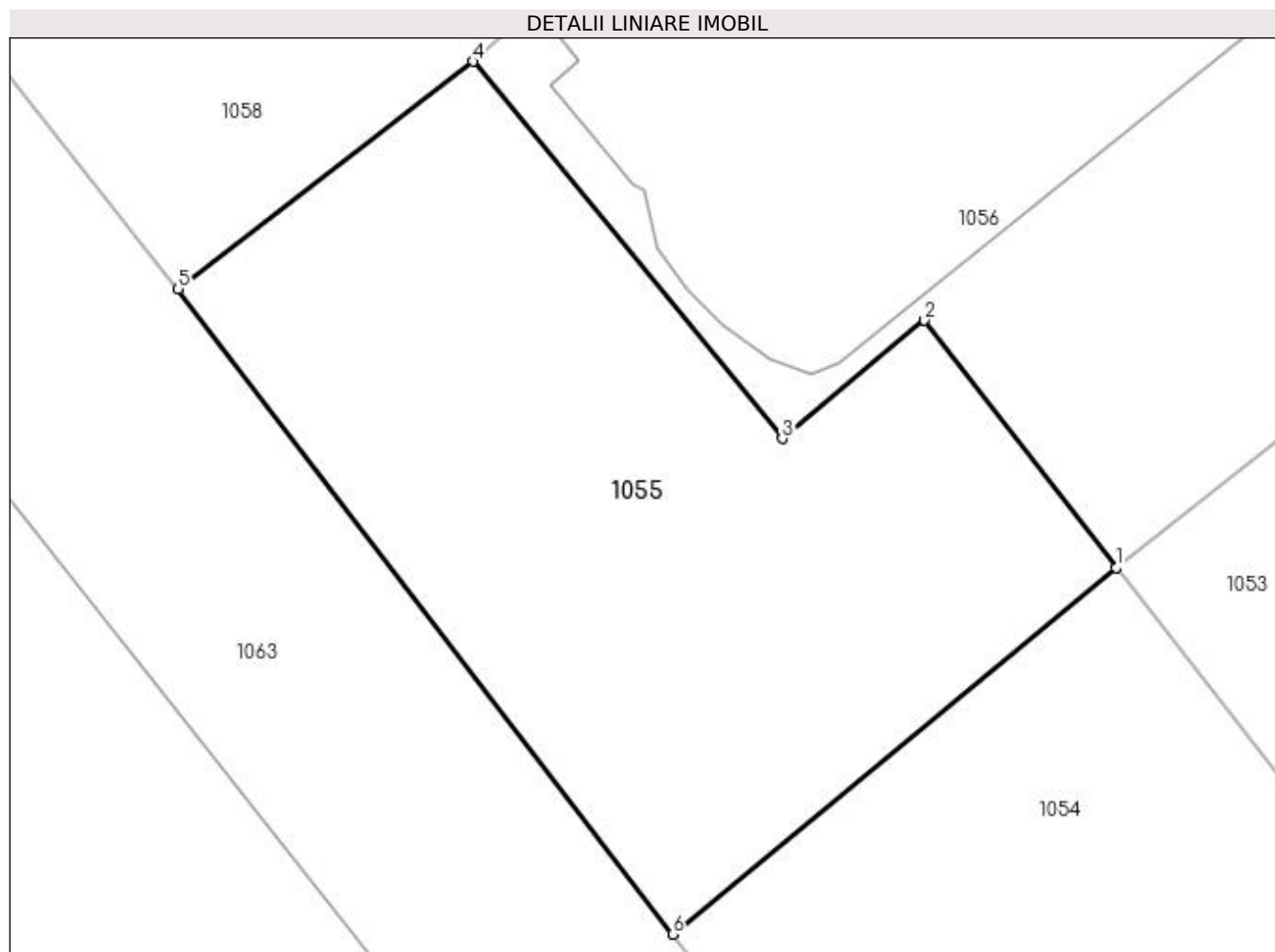
Inscrieri privind dezmembramintele dreptului de proprietate, drepturi reale de garanție și sarcini	Referințe
NU SUNT	

Anexa Nr. 1 La Partea I

Teren

Nr cadastral	Suprafața (mp)*	Observații / Referințe
	89	

* Suprafața este determinată în planul de proiecție Stereo 70.



Date referitoare la teren

Crt	Categorie folosință	Intra vilan	Suprafața (mp)	Tarla	Parcelă	Nr. topo	Observații / Referințe
1	arabil	DA	89	11	206	-	

Lungime Segmente

1) Valorile lungimilor segmentelor sunt obținute din proiecție în plan.

Punct început	X / Y	Punct sfârșit	X / Y	Lungime segment (** (m)
1	614.878,598 390.445,86	2	614.875,61 390.449,717	4.878
2	614.875,61 390.449,717	3	614.873,391 390.447,874	2.885
3	614.873,391 390.447,874	4	614.868,56 390.453,759	7.614
4	614.868,56 390.453,759	5	614.863,962 390.450,207	5.81
5	614.863,962 390.450,207	6	614.871,676 390.440,141	12.682

Punct început	X / Y	Punct sfârșit	X / Y	Lungime segment (** (m)
6	614.871,676 390.440,141	1	614.878,598 390.445,86	8.979

** Lungimile segmentelor sunt determinate în planul de proiecție Stereo 70 și sunt rotunjite la 1 milimetru.

*** Distanța dintre puncte este formată din segmente cumulate ce sunt mai mici decât valoarea 1 milimetru.

**DATE DESPRE IMOBILUL NR. 1056**

Oficiul de Cadastru și Publicitate Imobiliară PRAHOVA
Biroul de Cadastru și Publicitate Imobiliară Ploiești

A. Partea I. Descrierea imobilului

TEREN Intravilan

Nr. CF vechi:3094

Nr. cadastral vechi:10226

Adresa: Loc. Mizil, Str Agatha Bacovia, Nr. 10, Jud. Prahova

Nr. Crt	Nr cadastral Nr. topografic	Suprafața* (mp)	Observații / Referințe
A1	20449	Din acte: 313 Masurata: 336	Sector cadastral:37 Teren imprejmuit;

Construcții

Crt	Nr cadastral Nr. topografic	Adresa	Observații / Referințe
A1.1	20449-C1	Loc. Mizil, Jud. Prahova	Nr. niveluri:2; S. construita la sol:140 mp; LOCUINTA (P+M) ; SC DESF. = 240 MP ; an construire 2011, pereti beton si bca, fara lift, fara certificat de performanta energetica

B. Partea II. Proprietari și acte

Inscrieri privitoare la dreptul de proprietate și alte drepturi reale	Referințe
33236 / 15/05/2008	
Act Administrativ nr. 61, din 24/11/1995 emis de CONSILIUL LOCAL MIZIL (act nr.6628/21.03.2006 emis de CONSILIUL LOCAL MIZIL;proces - verbal nr.6628/21.03.2006 emis de CONSILIUL LOCAL MIZIL;adeverinta nr. 10437/27.02.2008 emis de PRIMARIA MIZIL;);	
B1	A1
Intabulare, drept de PROPRIETATE, dobandit prin Lege, cota actuala 1/1 1) ORASUL MIZIL , CIF:15562570, domeniu privat	
68016 / 11/11/2011	
Act Administrativ nr. 36, din 25/03/2010 emis de PRIMARIA MIZIL (act administrativ nr. 3355/26-01-2011 emis de PRIMARIA MIZIL; act administrativ nr. 1337/19-03-2010 emis de D.A.D.R. Prahova; act administrativ nr. 882/23-02-2010 emis de ANIF SUCURSALA ARGES BUZAU; act administrativ nr. 25941/11-11-2011 emis de PRIMARIA MIZIL;);	
B2	A1.1
Intabulare, drept de PROPRIETATE, dobandit prin Construire, cota actuala 1/1 1) LUPU AUREL	
B3	A1, A1.1
se noteaza actualizarea informatiilor cadastrale conform documentatiei tehnice avizate (in sensul schimbarii categoriei de folosinta a terenului din arabil in curti constructii)	
33236 / 15/05/2008	
Act Administrativ nr. 61, din 24/11/1995 emis de CONSILIUL LOCAL MIZIL (act nr.6628/21.03.2006 emis de CONSILIUL LOCAL MIZIL;proces - verbal nr.6628/21.03.2006 emis de CONSILIUL LOCAL MIZIL;adeverinta nr. 10437/27.02.2008 emis de PRIMARIA MIZIL;);	
B4	A1
Intabulare, drept de ADMINISTRARE 1) CONSILIUL LOCAL MIZIL , CIF:999999999999	

C. Partea III. SARCINI

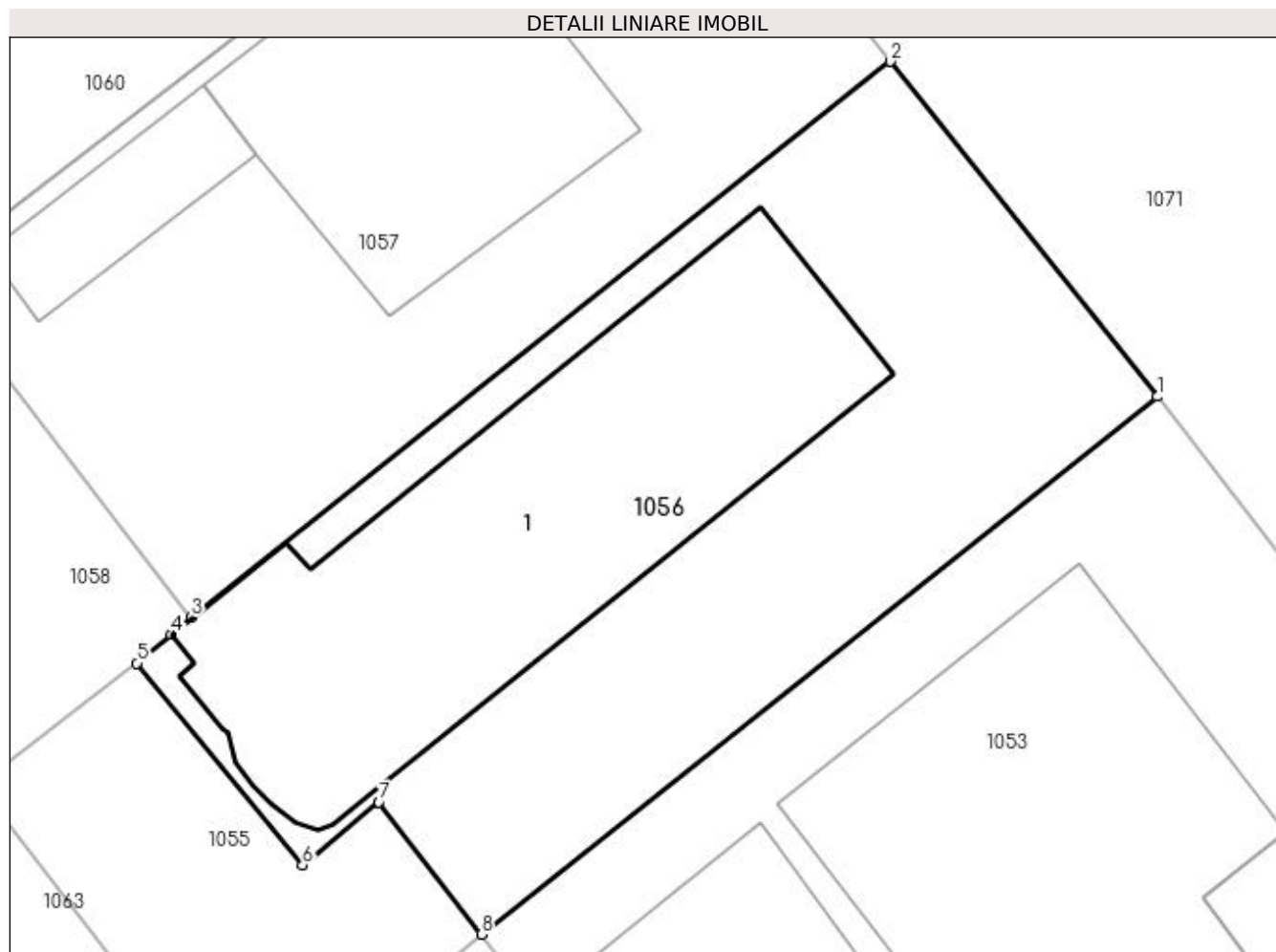
Inscrieri privind dezmembramintele dreptului de proprietate, drepturi reale de garanție și sarcini	Referințe
33236 / 15/05/2008	
Act Administrativ nr. 6628, din 21/03/2006 emis de CONSILIUL LOCAL MIZIL (proces - verbal nr.6628/21.03.2006 emis de CONSILIUL LOCAL MIZIL;);	
C2	A1
Intabulare, drept de CONCESIUNE 1) LUPU AUREL	
C3	A1
se noteaza redeventa in favoarea CONSILIULUI LOCAL MIZIL	
110075 / 25/11/2016	
Act Administrativ nr. 1902, din 17/11/2016 emis de ANAF-DIR GEN EXECUTARI SILITE CAZURI SPECIALE;	
C5	A1, A1.1
se radiaza ipoteca legala inscrisa sub C4 prin incheierea nr. 98219/2016	

Anexa Nr. 1 La Partea I

Teren

Nr cadastral	Suprafața (mp)*	Observații / Referințe
20449	Din acte: 313 Masurata: 336	

* Suprafața este determinată în planul de proiecție Stereo 70.



Date referitoare la teren

Crt	Categorie folosință	Intra vilan	Suprafața (mp)	Tarla	Parcelă	Nr. topo	Observații / Referințe
1	curți constructii	DA	336	11	206	-	

Date referitoare la construcții

Crt	Număr	Destinație construcție	Supraf. (mp)	Situație juridică	Observații / Referințe
A1.1	20449-C1	construcții de locuințe	Din acte: 120 Masurata: 140	Cu acte	Nr. niveluri:2; S. construita la sol:140 mp; LOCUINTA (P+M) ; SC DESF. = 240 MP ; an construire 2011, pereti beton si bca, fara lift, fara certificat de performanta energetica

Lungime Segmente

1) Valorile lungimilor segmentelor sunt obținute din proiecție în plan.

Punct început	X / Y	Punct sfârșit	X / Y	Lungime segment (** (m)
1	614.898,296 390.461,526	2	614.890,52 390.471,287	12.479
2	614.890,52 390.471,287	3	614.870,129 390.455,095	26.038
3	614.870,129 390.455,095	4	614.869,549 390.454,606	0.759
4	614.869,549 390.454,606	5	614.868,56 390.453,759	1.302
5	614.868,56 390.453,759	6	614.873,391 390.447,874	7.614
6	614.873,391 390.447,874	7	614.875,61 390.449,717	2.885
7	614.875,61 390.449,717	8	614.878,598 390.445,86	4.878
8	614.878,598 390.445,86	1	614.898,296 390.461,526	25.168

** Lungimile segmentelor sunt determinate în planul de proiecție Stereo 70 și sunt rotunjite la 1 milimetru.

*** Distanța dintre puncte este formată din segmente cumulate ce sunt mai mici decât valoarea 1 milimetru.

**DATE DESPRE IMOBILUL NR. 1057**

Oficiul de Cadastru și Publicitate Imobiliară PRAHOVA
Biroul de Cadastru și Publicitate Imobiliară Ploiești

A. Partea I. Descrierea imobilului

TEREN Intravilan

Adresa: Loc. Mizil, Str Agata Bacovia, Nr. 8, Jud. Prahova

Nr. Crt	Nr cadastral Nr. topografic	Suprafața* (mp)	Observații / Referințe
A1	23843	325	Sector cadastral:37 Teren imprejmuit; Teren intravilan, imprejmuit la E cu gard de metal, gard de beton la S si gard de lemn la E,N.

Construcții

Crt	Nr cadastral Nr. topografic	Adresa	Observații / Referințe
A1.1	23843-C1	Loc. Mizil, Jud. Prahova	Nr. niveluri:1; S. construita la sol:80 mp; Constructie de locuinte, Regim de inaltime Parter, Anul construirii 1997, Suprafata desfasurata =80 mp.
A1.2	23843-C2	Loc. Mizil, Jud. Prahova	Nr. niveluri:1; S. construita la sol:20 mp; Constructie anexa, Regim de inaltime Parter, Anul construirii 1997, Suprafata desfasurata =20 mp.

B. Partea II. Proprietari și acte

Inscrieri privitoare la dreptul de proprietate și alte drepturi reale		Referințe
8742 / 20/01/2023		
Act Administrativ nr. 61, din 24/11/1995 emis de CONSILUL LOCAL MIZIL (act administrativ nr 14107 din 18.01.2023, emis de PRIMARIA MIZIL);		
B1	Intabulare, drept de PROPRIETATE(domeniu privat), dobandit prin Lege, cota actuala 1/1 1) ORASUL MIZIL, CIF:15562570	A1
Act Notarial nr. 21, din 14/12/2022 emis de NP ILIE LOREDANA-IONELA (act administrativ nr 40163 din 18.01.2023, emis de PRIMARIA ORASULUI MIZIL;act administrativ nr 15 din 01.10.1995, emis de CONSILUL LOCAL MIZIL);		
B1	Intabulare, drept de PROPRIETATE, dobandit prin Succesiune, cota actuala 1/1 1) COCANU ELENA	A1.1
Act Administrativ nr. 14128, din 19/01/2023 emis de PRIMARIA ORASULUI MIZIL (act notarial nr 21 din 14.12.2022, emis de NP ILIE LOREDANA-IONELA);		
B1	Intabulare, drept de PROPRIETATE, dobandit prin Succesiune, cota actuala 1/1 1) COCANU ELENA	A1.2

C. Partea III. SARCINI

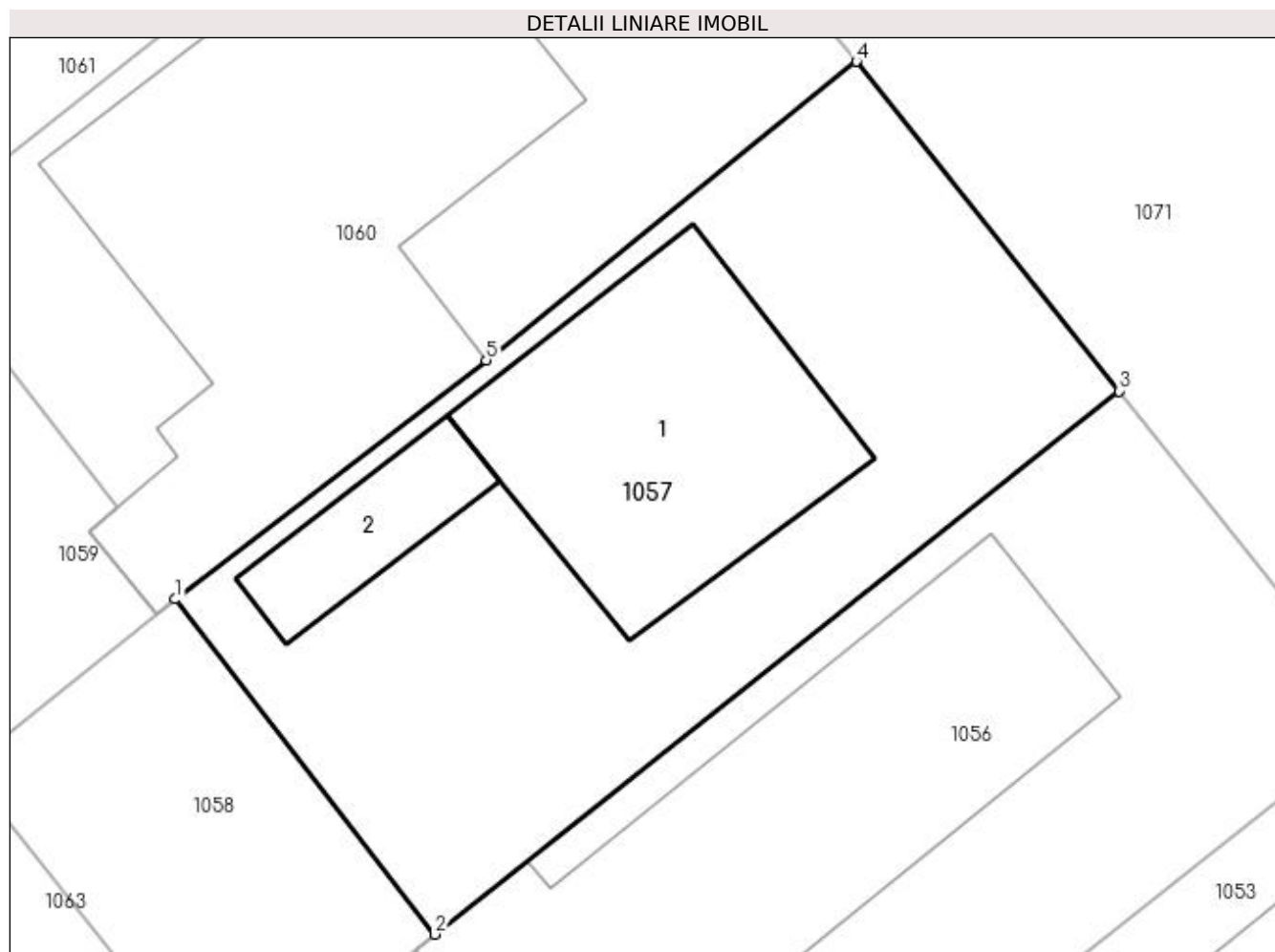
Inscrieri privind dezmembramintele dreptului de proprietate, drepturi reale de garanție și sarcini		Referințe
8742 / 20/01/2023		
Act Notarial nr. 21, din 14/12/2022 emis de NP ILIE LOREDANA-IONELA (act administrativ nr 40163 din 18.01.2023, emis de PRIMARIA ORASULUI MIZIL;act administrativ nr 15 din 01.10.1995, emis de CONSILUL LOCAL MIZIL);		
C1	Intabulare, drept de CONCESIUNE pe toata durata existentei constructiilor 1) COCANU ELENA	A1

Anexa Nr. 1 La Partea I

Teren

Nr cadastral	Suprafața (mp)*	Observații / Referințe
23843	325	Teren intravilan, împrejmuit la E cu gard de metal, gard de beton la S și gard de lemn la E,N.

* Suprafața este determinată în planul de proiecție Stereo 70.



Date referitoare la teren

Crt	Categorie folosință	Intravilan	Suprafața (mp)	Tarla	Parcelă	Nr. topo	Observații / Referințe
1	curți construcții	DA	325	-	-	-	

Date referitoare la construcții

Crt	Număr	Destinație construcție	Supraf. (mp)	Situație juridică	Observații / Referințe
A1.1	23843-C1	construcții de locuințe	80	Cu acte	Nr. niveluri:1; S. construită la sol:80 mp; Construcție de locuințe, Regim de înălțime Parter, Anul construirii 1997, Suprafața desfășurată =80 mp.
A1.2	23843-C2	construcții anexa	20	Cu acte	Nr. niveluri:1; S. construită la sol:20 mp; Construcție anexa, Regim de înălțime Parter, Anul construirii 1997, Suprafața desfășurată =20 mp.

Lungime Segmente

1) Valorile lungimilor segmentelor sunt obținute din proiecție în plan.

Punct început	X / Y	Punct sfârșit	X / Y	Lungime segment (** (m)
1	614.862,391 390.465,083	2	614.870,129 390.455,095	12.634

Punct început	X / Y	Punct sfârşit	X / Y	Lungime segment (** (m)
2	614.870,129 390.455,095	3	614.890,52 390.471,287	26.038
3	614.890,52 390.471,287	4	614.882,692 390.481,11	12.561
4	614.882,692 390.481,11	5	614.871,663 390.472,209	14.173
5	614.871,663 390.472,209	1	614.862,391 390.465,083	11.694

** Lungimile segmentelor sunt determinate în planul de proiecție Stereo 70 și sunt rotunjite la 1 milimetru.

*** Distanța dintre puncte este formată din segmente cumulate ce sunt mai mici decât valoarea 1 milimetru.

**DATE DESPRE IMOBILUL NR. 1058**

Oficiul de Cadastru și Publicitate Imobiliară PRAHOVA
Biroul de Cadastru și Publicitate Imobiliară Ploiești

A. Partea I. Descrierea imobilului

TEREN Intravilan

Adresa: Loc. Mizil, Str Agatha Bacovia, Jud. Prahova

Nr. Crt	Nr cadastral Nr. topografic	Suprafața* (mp)	Observații / Referințe
A1		101	Sector cadastral:37 Teren imprejmuit;

B. Partea II. Proprietari și acte

Inscrieri privitoare la dreptul de proprietate și alte drepturi reale		Referințe
/		
Act Normativ nr. 7, din 13/03/1996 emis de PARLAMENTUL ROMANIEI;		
B1	Inscrierea provizorie, drept de PROPRIETATE, dobandit prin Lege, cota actuala 1/1 1) ORASUL MIZIL, CIF:15562570, PROPRIETAR NEIDENTIFICAT	A1

C. Partea III. SARCINI .

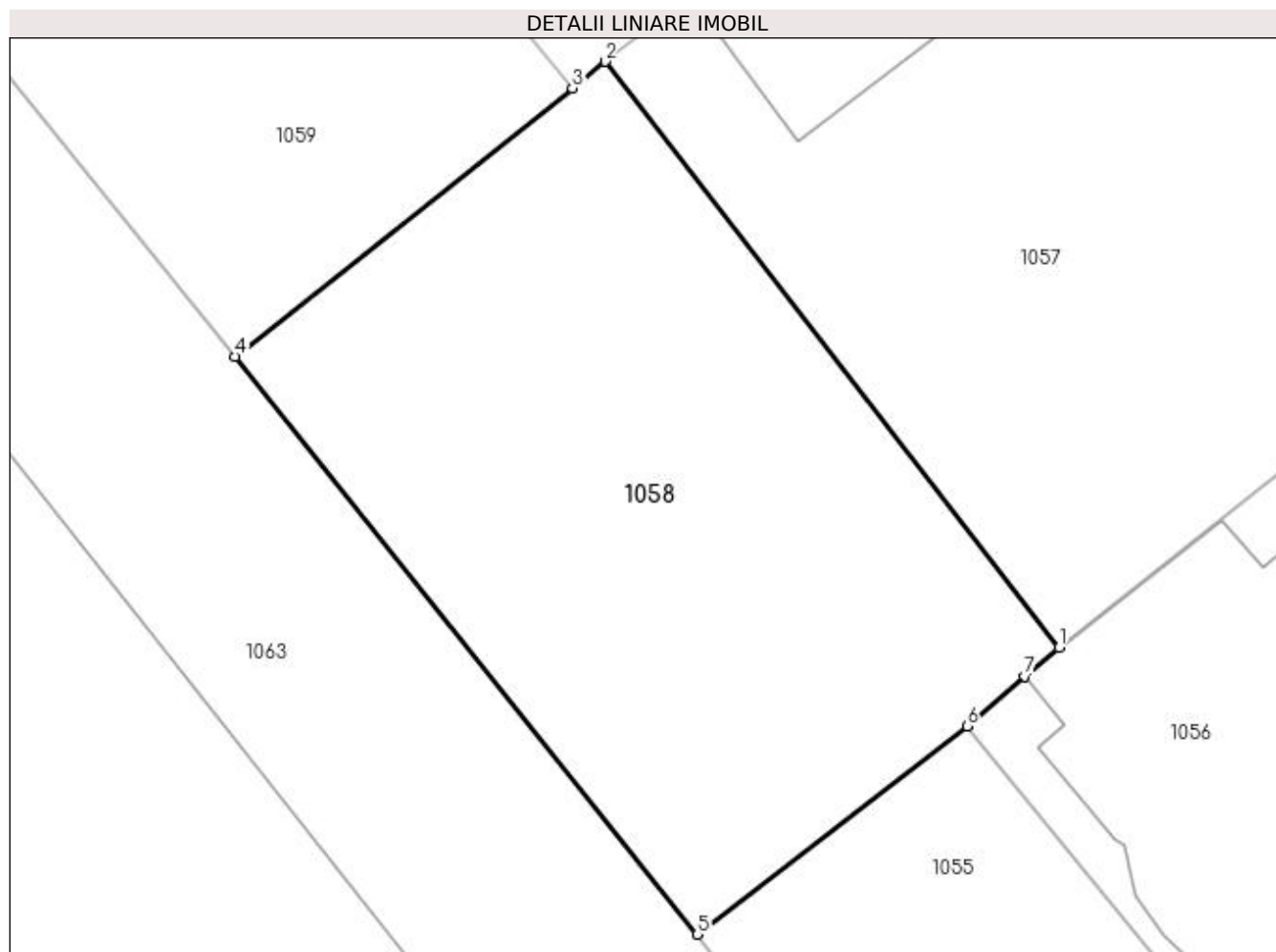
Inscrieri privind dezmembramintele dreptului de proprietate, drepturi reale de garanție și sarcini	Referințe
NU SUNT	

Anexa Nr. 1 La Partea I

Teren

Nr cadastral	Suprafața (mp)*	Observații / Referințe
	101	

* Suprafața este determinată în planul de proiecție Stereo 70.



Date referitoare la teren

Crt	Categorie folosință	Intravilan	Suprafața (mp)	Tarla	Parcelă	Nr. topo	Observații / Referințe
1	arabil	DA	101	11	206	-	

Lungime Segmente

1) Valorile lungimilor segmentelor sunt obținute din proiecție în plan.

Punct început	X / Y	Punct sfârșit	X / Y	Lungime segment (** (m)
1	614.870,129 390.455,095	2	614.862,391 390.465,083	12.634
2	614.862,391 390.465,083	3	614.861,832 390.464,628	0.721
3	614.861,832 390.464,628	4	614.856,086 390.460,058	7.342
4	614.856,086 390.460,058	5	614.863,962 390.450,207	12.612
5	614.863,962 390.450,207	6	614.868,56 390.453,759	5.81

Punct început	X / Y	Punct sfârșit	X / Y	Lungime segment (** (m)
6	614.868,56 390.453,759	7	614.869,549 390.454,606	1.302
7	614.869,549 390.454,606	1	614.870,129 390.455,095	0.759

** Lungimile segmentelor sunt determinate în planul de proiecție Stereo 70 și sunt rotunjite la 1 milimetru.

*** Distanța dintre puncte este formată din segmente cumulate ce sunt mai mici decât valoarea 1 milimetru.

**DATE DESPRE IMOBILUL NR. 1059**

Oficiul de Cadastru și Publicitate Imobiliară PRAHOVA
Biroul de Cadastru și Publicitate Imobiliară Ploiești

A. Partea I. Descrierea imobilului

TEREN Intravilan

Adresa: Loc. Mizil, Str Agatha Bacovia, Jud. Prahova

Nr. Crt	Nr cadastral Nr. topografic	Suprafața* (mp)	Observații / Referințe
A1		111	Sector cadastral:37 Teren imprejmuit;

B. Partea II. Proprietari și acte

Inscrieri privitoare la dreptul de proprietate și alte drepturi reale		Referințe
/		
Act Normativ nr. 7, din 13/03/1996 emis de PARLAMENTUL ROMANIEI;		
B1	Inscrierea provizorie, drept de PROPRIETATE, dobandit prin Lege, cota actuala 1/1 1) ORASUL MIZIL, CIF:15562570, PROPRIETAR NEIDENTIFICAT	A1

C. Partea III. SARCINI .

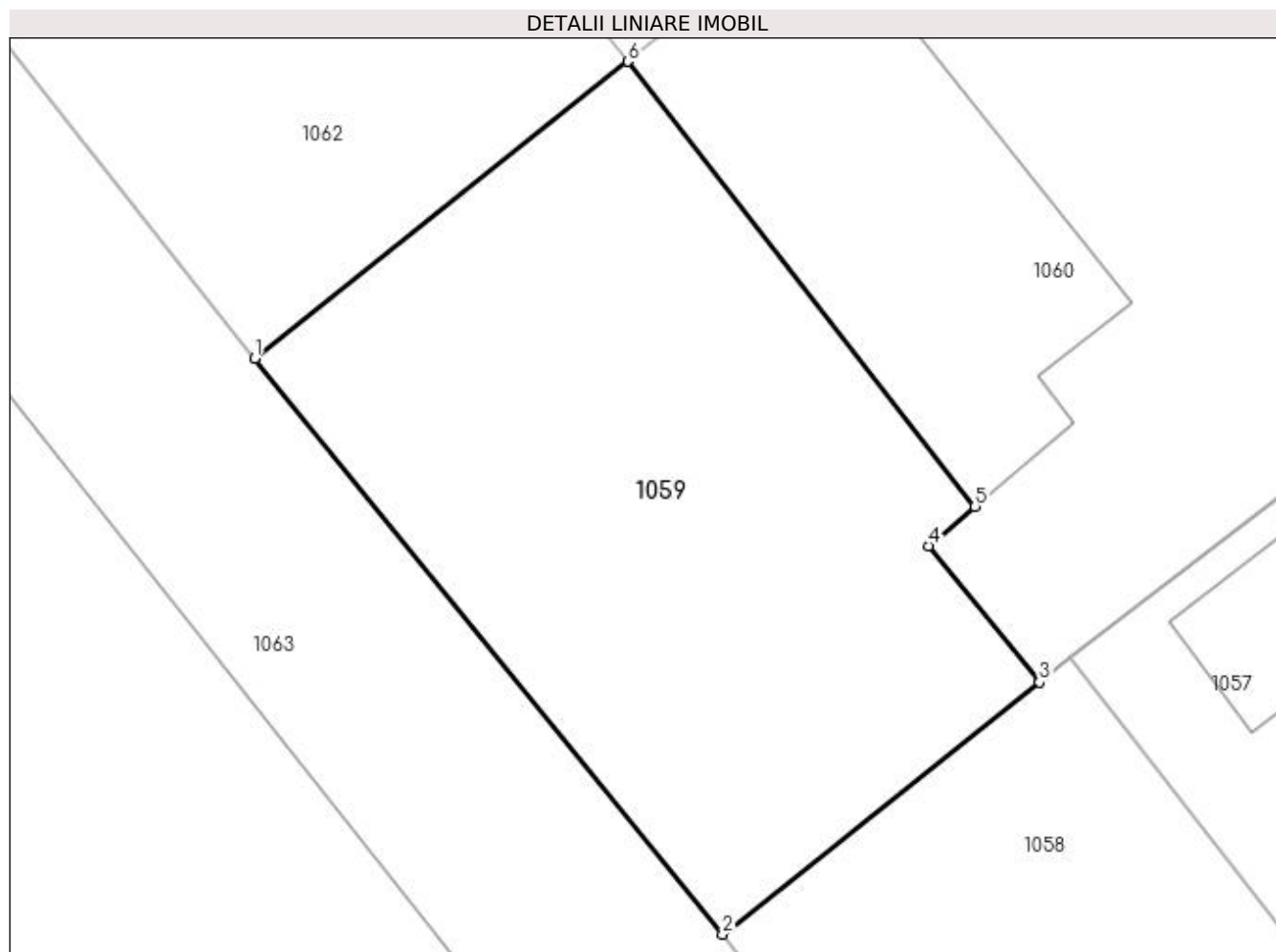
Inscrieri privind dezmembramintele dreptului de proprietate, drepturi reale de garanție și sarcini	Referințe
NU SUNT	

Anexa Nr. 1 La Partea I

Teren

Nr cadastral	Suprafața (mp)*	Observații / Referințe
	111	

* Suprafața este determinată în planul de proiecție Stereo 70.



Date referitoare la teren

Crt	Categorie folosință	Intravilan	Suprafața (mp)	Tarla	Parcelă	Nr. topo	Observații / Referințe
1	arabil	DA	111	11	206	-	

Lungime Segmente

1) Valorile lungimilor segmentelor sunt obținute din proiecție în plan.

Punct început	X / Y	Punct sfârșit	X / Y	Lungime segment (** (m)
1	614.847,601 390.470,502	2	614.856,086 390.460,058	13.456
2	614.856,086 390.460,058	3	614.861,832 390.464,628	7.342
3	614.861,832 390.464,628	4	614.859,818 390.467,096	3.185
4	614.859,818 390.467,096	5	614.860,665 390.467,813	1.11
5	614.860,665 390.467,813	6	614.854,368 390.475,879	10.233

Punct început	X / Y	Punct sfârșit	X / Y	Lungime segment (** (m)
6	614.854,368 390.475,879	1	614.847,601 390.470,502	8.643

** Lungimile segmentelor sunt determinate în planul de proiecție Stereo 70 și sunt rotunjite la 1 milimetru.

*** Distanța dintre puncte este formată din segmente cumulate ce sunt mai mici decât valoarea 1 milimetru.

**DATE DESPRE IMOBILUL NR. 1060**

Oficiul de Cadastru și Publicitate Imobiliară PRAHOVA
Biroul de Cadastru și Publicitate Imobiliară Ploiești

A. Partea I. Descrierea imobilului

TEREN Intravilan

Adresa: Loc. Mizil, Str Agatha Bacovia, Nr. 6, Jud. Prahova

Nr. Crt	Nr cadastral Nr. topografic	Suprafața* (mp)	Observații / Referințe
A1		Din acte: 338 Masurata: 349	Sector cadastral:37 Teren imprejmuit;

Construcții

Crt	Nr cadastral Nr. topografic	Adresa	Observații / Referințe
A1.1		Loc. Mizil, Str Agatha Bacovia, Nr. 6, Jud. Prahova	Nr. niveluri:1; S. construita la sol:169 mp; LOCUINTA

B. Partea II. Proprietari și acte

Inscrieri privitoare la dreptul de proprietate și alte drepturi reale		Referințe
/		
Act Administrativ nr. 61, din 24/11/1995 emis de CONSILIUL LOCAL MIZIL;		
B1	Intabulare, drept de PROPRIETATE, dobandit prin Lege, cota actuala 1/1 1) ORASUL MIZIL, CIF:15562570, (DOMENIU PRIVAT)	A1
Act Administrativ nr. 364791, din 25/10/2023 emis de PRIMARIA ORASULUI MIZIL;		
B1	Intabulare, drept de PROPRIETATE, dobandit prin Construire, cota actuala 1/1 1) ILIESCU FILOFTEIA	A1.1

C. Partea III. SARCINI

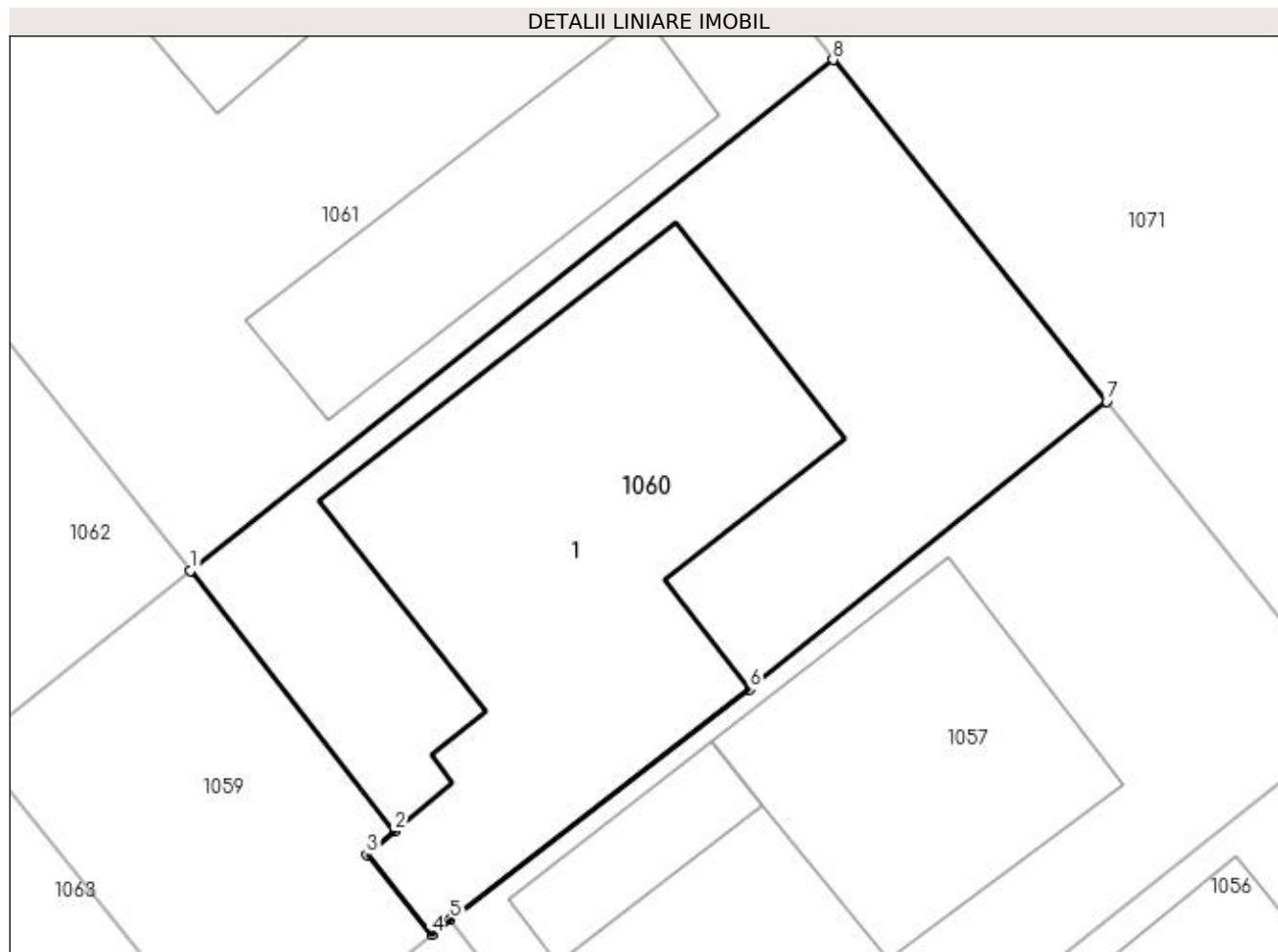
Inscrieri privind dezmembramentele dreptului de proprietate, drepturi reale de garanție și sarcini		Referințe
/		
Act Administrativ nr. 61, din 01/08/1995 emis de CONSILIUL LOCAL AL ORASULUI MIZIL (ACT ADMINISTRATIV NR. 364791/25.10.2023);		
C1	Intabulare, drept de CONCESIUNE 1) ILIESCU FILOFTEIA OBSERVATII: asupra unui teren in suprafata de 338mp	A1

Anexa Nr. 1 La Partea I

Teren

Nr cadastral	Suprafața (mp)*	Observații / Referințe
	Din acte: 338 Masurata: 349	

* Suprafața este determinată în planul de proiecție Stereo 70.



Date referitoare la teren

Crt	Categorie folosință	Intra vilan	Suprafața (mp)	Tarla	Parcelă	Nr. topo	Observații / Referințe
1	curți constructii	DA	349	11	206	-	

Date referitoare la construcții

Crt	Număr	Destinație construcție	Supraf. (mp)	Situație juridică	Observații / Referințe
A1.1		construcții de locuințe	169	Cu acte	Nr. niveluri:1; S. construita la sol:169 mp; LOCUINTA

Lungime Segmente

1) Valorile lungimilor segmentelor sunt obținute din proiecție în plan.

Punct început	X / Y	Punct sfârșit	X / Y	Lungime segment (** (m))
1	614.854,368 390.475,879	2	614.860,665 390.467,813	10.233
2	614.860,665 390.467,813	3	614.859,818 390.467,096	1.11
3	614.859,818 390.467,096	4	614.861,832 390.464,628	3.185

Punct început	X / Y	Punct sfârșit	X / Y	Lungime segment (** (m)
4	614.861,832 390.464,628	5	614.862,391 390.465,083	0.721
5	614.862,391 390.465,083	6	614.871,663 390.472,209	11.694
6	614.871,663 390.472,209	7	614.882,692 390.481,11	14.173
7	614.882,692 390.481,11	8	614.874,236 390.491,668	13.527
8	614.874,236 390.491,668	1	614.854,368 390.475,879	25.378

** Lungimile segmentelor sunt determinate în planul de proiecție Stereo 70 și sunt rotunjite la 1 milimetru.

*** Distanța dintre puncte este formată din segmente cumulate ce sunt mai mici decât valoarea 1 milimetru.

**DATE DESPRE IMOBILUL NR. 1061**

Oficiul de Cadastru și Publicitate Imobiliară PRAHOVA
Biroul de Cadastru și Publicitate Imobiliară Ploiești

A. Partea I. Descrierea imobilului

TEREN Intravilan

Nr. CF vechi:3408

Nr. cadastral vechi:10384

Adresa: Loc. Mizil, Str Agatha Bacovia, Nr. 2-4, Jud. Prahova

Nr. Crt	Nr cadastral Nr. topografic	Suprafața* (mp)	Observații / Referințe
A1	20621	676	Sector cadastral:37 Teren imprejmuit;

B. Partea II. Proprietari și acte

Inscrieri privitoare la dreptul de proprietate și alte drepturi reale	Referințe
14434 / 27/03/2009	
Act Administrativ nr. 61, din 24/11/2005 emis de CONSILIUL LOCAL MIZIL (adeverinta nr.12446/27.03.2008 emis de PRIMARIA MIZIL;adeverinta nr.14850/14.05.2008 emis de PRIMARIA MIZIL;adeverinta nr.28213/12.12.2008 emis de PRIMARIA MIZIL;adeverinta nr.9449/27.01.2009 emis de PRIMARIA MIZIL;adeverinta nr.9810/02.02.2009 emis de PRIMARIA MIZIL;);	
B1	A1
Intabulare, drept de PROPRIETATE, dobandit prin Lege, cota actuala 1/1 1) ORASUL MIZIL, CIF:15562570, domeniu privat	

C. Partea III. SARCINI

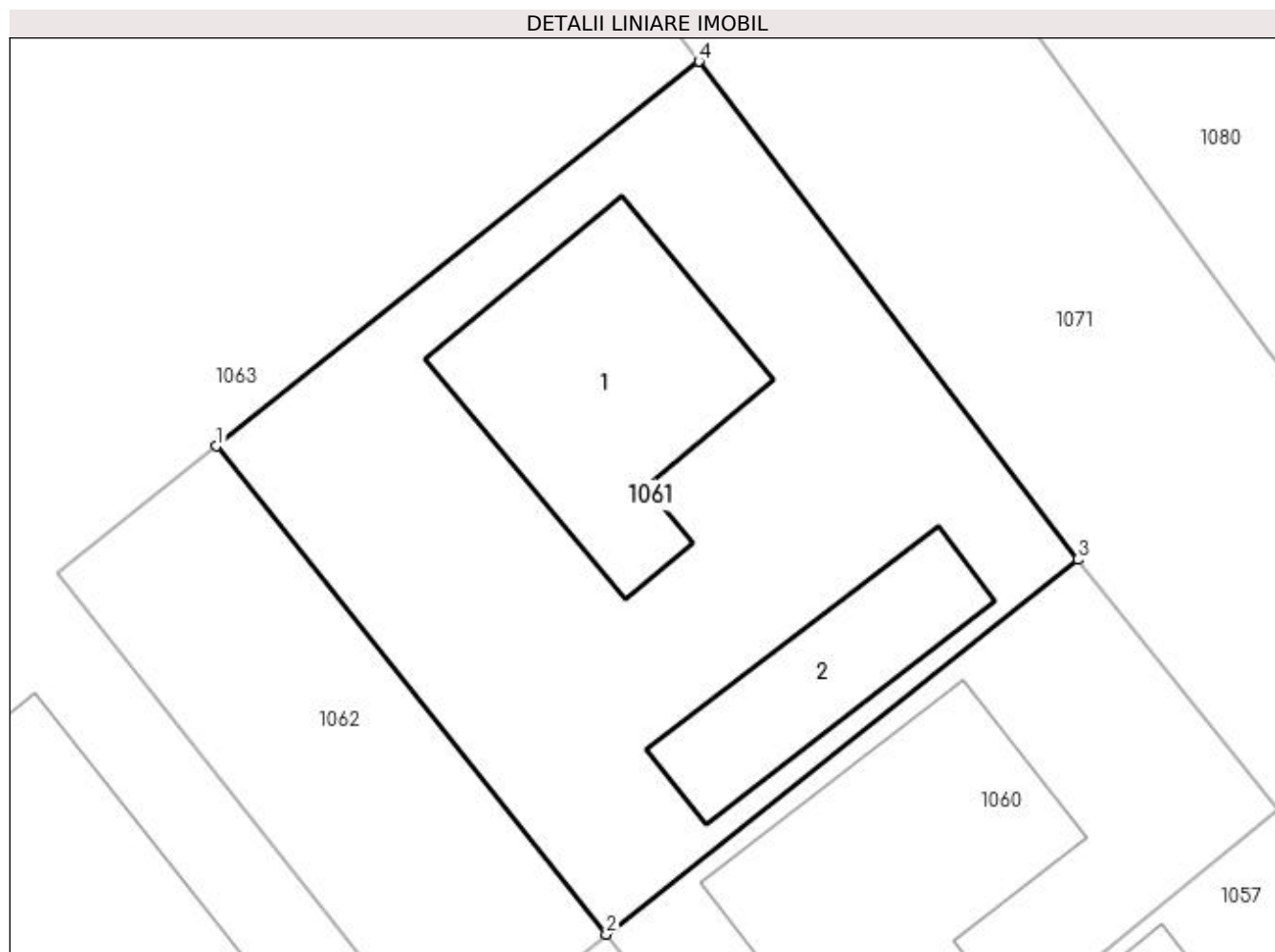
Inscrieri privind dezmembramintele dreptului de proprietate, drepturi reale de garanție și sarcini	Referințe
14434 / 27/03/2009	
Act Administrativ nr. 61, din 24/11/2005 emis de CONSILIUL LOCAL MIZIL (adeverinta nr.12446/27.03.2008 emis de PRIMARIA MIZIL;);	
C1	A1
Intabulare, drept de CONCESIUNE 1) CONSILIUL LOCAL MIZIL, CIF:9999999999999	

Anexa Nr. 1 La Partea I

Teren

Nr cadastral	Suprafața (mp)*	Observații / Referințe
20621	676	

* Suprafața este determinată în planul de proiecție Stereo 70.



Date referitoare la teren

Crt	Categorie folosință	Intra vilan	Suprafața (mp)	Tarla	Parcelă	Nr. topo	Observații / Referințe
1	curți constructii	DA	676	11	206	-	

Date referitoare la construcții

Crt	Număr	Destinație construcție	Supraf. (mp)	Situație juridică	Observații / Referințe
A1.1	20621-C1	construcții de locuințe	120	Fara acte	Nr. niveluri:1; S. construita la sol:120 mp; LOCUINTA
A1.2	20621-C2	construcții anexa	61	Fara acte	Nr. niveluri:1; S. construita la sol:61 mp; ANEXA

Lungime Segmente

1) Valorile lungimilor segmentelor sunt obținute din proiecție în plan.

Punct început	X / Y	Punct sfârșit	X / Y	Lungime segment (** (m)
1	614.837,945 390.496,441	2	614.854,368 390.475,879	26.316
2	614.854,368 390.475,879	3	614.874,236 390.491,668	25.378
3	614.874,236 390.491,668	4	614.858,27 390.512,645	26.362

Punct început	X / Y	Punct sfârșit	X / Y	Lungime segment (** (m)
4	614.858,27 390.512,645	1	614.837,945 390.496,441	25.994

** Lungimile segmentelor sunt determinate în planul de proiecție Stereo 70 și sunt rotunjite la 1 milimetru.

*** Distanța dintre puncte este formată din segmente cumulate ce sunt mai mici decât valoarea 1 milimetru.

**DATE DESPRE IMOBILUL NR. 1062**

Oficiul de Cadastru și Publicitate Imobiliară PRAHOVA
Biroul de Cadastru și Publicitate Imobiliară Ploiești

A. Partea I. Descrierea imobilului

TEREN Intravilan

Adresa: Loc. Mizil, Str Agatha Bacovia, Jud. Prahova

Nr. Crt	Nr cadastral Nr. topografic	Suprafața* (mp)	Observații / Referințe
A1		227	Sector cadastral:37 Teren imprejmuit;

B. Partea II. Proprietari și acte

Inscrieri privitoare la dreptul de proprietate și alte drepturi reale		Referințe
/		
Act Normativ nr. 7, din 13/03/1996 emis de PARLAMENTUL ROMANIEI;		
B1	Inscrierea provizorie, drept de PROPRIETATE, dobandit prin Lege, cota actuala 1/1 1) ORASUL MIZIL, CIF:15562570, PROPRIETAR NEIDENTIFICAT	A1

C. Partea III. SARCINI .

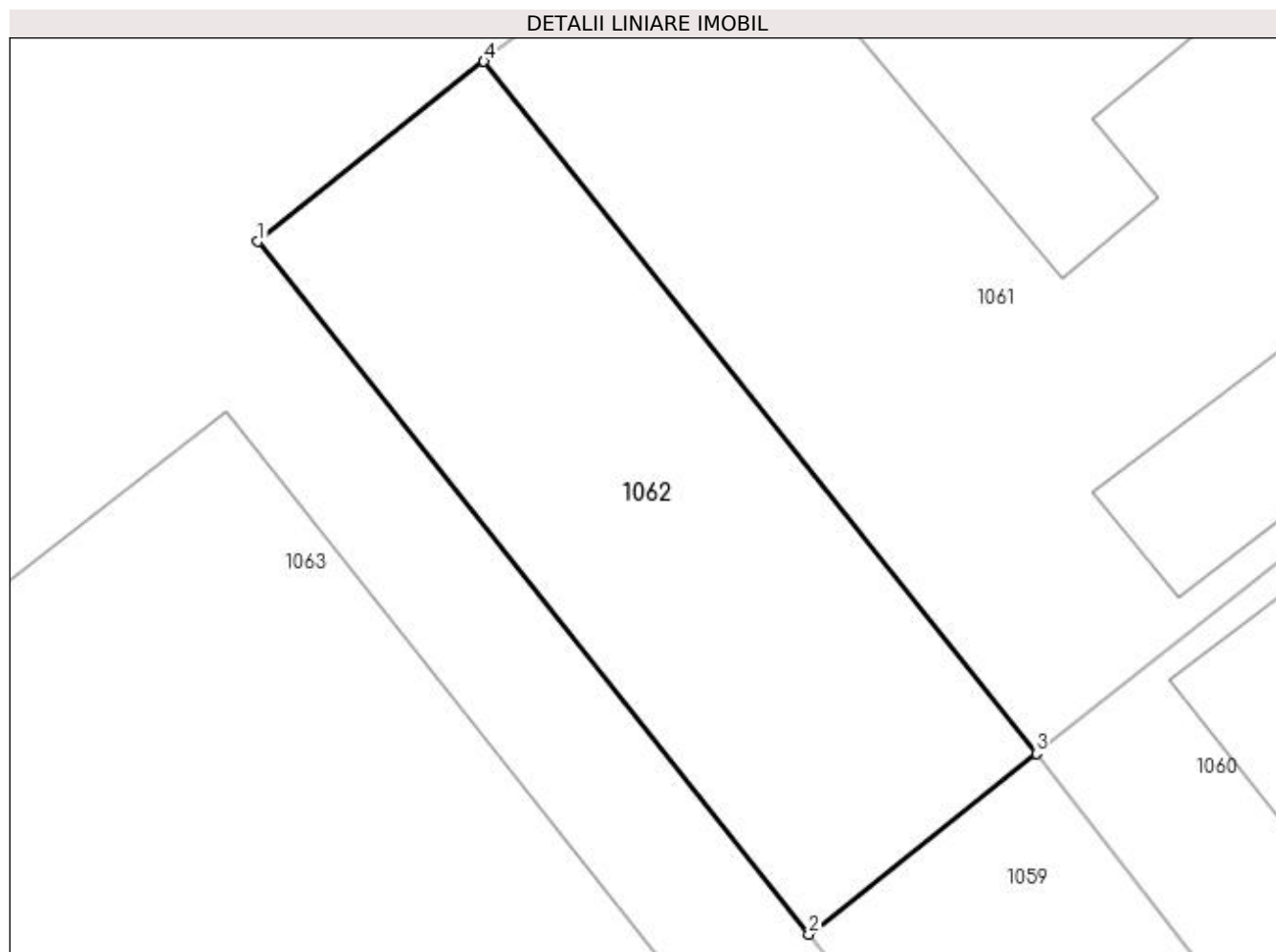
Inscrieri privind dezmembramintele dreptului de proprietate, drepturi reale de garanție și sarcini	Referințe
NU SUNT	

Anexa Nr. 1 La Partea I

Teren

Nr cadastral	Suprafața (mp)*	Observații / Referințe
	227	

* Suprafața este determinată în planul de proiecție Stereo 70.



Date referitoare la teren

Crt	Categorie folosință	Intra vilan	Suprafața (mp)	Tarla	Parcelă	Nr. topo	Observații / Referințe
1	arabil	DA	227	11	206	-	

Lungime Segmente

1) Valorile lungimilor segmentelor sunt obținute din proiecție în plan.

Punct început	X / Y	Punct sfârșit	X / Y	Lungime segment (** (m)
1	614.831,224 390.491,087	2	614.847,601 390.470,502	26.305
2	614.847,601 390.470,502	3	614.854,368 390.475,879	8.643
3	614.854,368 390.475,879	4	614.837,945 390.496,441	26.316
4	614.837,945 390.496,441	1	614.831,224 390.491,087	8.593

**** Lungimile segmentelor sunt determinate în planul de proiecție Stereo 70 și sunt rotunjite la 1 milimetru.**

***** Distanța dintre puncte este formată din segmente cumulate ce sunt mai mici decât valoarea 1 milimetru.**

**DATE DESPRE IMOBILUL NR. 1063**

Oficiul de Cadastru și Publicitate Imobiliară PRAHOVA
Biroul de Cadastru și Publicitate Imobiliară Ploiești

A. Partea I. Descrierea imobilului

TEREN Intravilan

Adresa: Loc. Mizil, Str Agatha Bacovia, Jud. Prahova

Nr. Crt	Nr cadastral Nr. topografic	Suprafața* (mp)	Observații / Referințe
A1		17.695	Sector cadastral:37 Teren imprejmuit;

B. Partea II. Proprietari și acte

Inscrieri privitoare la dreptul de proprietate și alte drepturi reale		Referințe
/		
Act Normativ nr. 7, din 13/03/1996 emis de PARLAMENTUL ROMANIEI;		
B1	Inscrierea provizorie, drept de PROPRIETATE, dobandit prin Lege, cota actuala 1/1 1) ORASUL MIZIL, CIF:15562570, PROPRIETAR NEIDENTIFICAT	A1

C. Partea III. SARCINI .

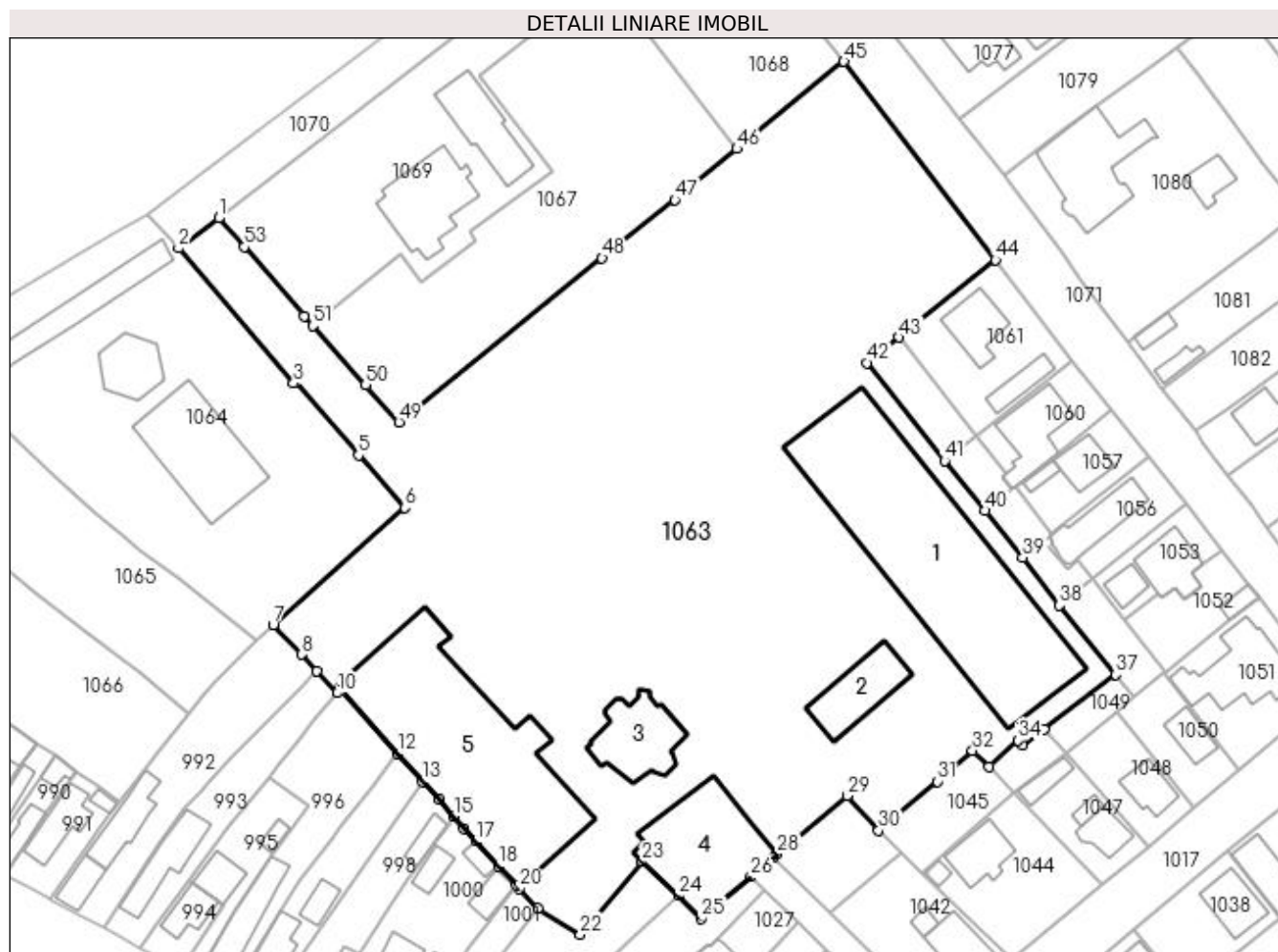
Inscrieri privind dezmembramintele dreptului de proprietate, drepturi reale de garanție și sarcini	Referințe
NU SUNT	

Anexa Nr. 1 La Partea I

Teren

Nr cadastral	Suprafața (mp)*	Observații / Referințe
	17.695	

* Suprafața este determinată în planul de proiecție Stereo 70.



Date referitoare la teren

Crt	Categorie folosință	Intra vilan	Suprafața (mp)	Tarla	Parcelă	Nr. topo	Observații / Referințe
1	curți constructii	DA	8.000	36	-	-	
2	faneata	DA	9.695	36	-	-	

Date referitoare la construcții

Crt	Număr	Destinație construcție	Supraf. (mp)	Situație juridică	Observații / Referințe
A1.1		construcții anexa	1.571	Fara acte	Nr. niveluri:1; S. construita la sol:1571 mp; HALA
A1.2		construcții anexa	199	Fara acte	Nr. niveluri:1; S. construita la sol:199 mp; CRAMA
A1.3		construcții de locuințe	241	Fara acte	Nr. niveluri:1; S. construita la sol:241 mp; CONAC
A1.4		construcții anexa	479	Fara acte	Nr. niveluri:2; S. construita la sol:479 mp; MAGAZIE P+1
A1.5		construcții anexa	1.294	Fara acte	Nr. niveluri:1; S. construita la sol:1294 mp; MAGAZIE

Lungime Segmente

1) Valorile lungimilor segmentelor sunt obținute din proiecție în plan.

Punct început	X / Y	Punct sfârșit	X / Y	Lungime segment	Punct început	X / Y	Punct sfârșit	X / Y	Lungime segment	Punct început	X / Y	Punct sfârșit	X / Y	Lungime segment
1	614.695,05 390.521,48	2	614.686,585 390.515,155	10.567	2	614.686,585 390.515,155	3	614.710,797 390.486,769	37.309	3	614.710,797 390.486,769	4	614.711,155 390.487,004	0.428
4	614.711,155 390.487,004	5	614.724,411 390.471,675	20.266	5	614.724,411 390.471,675	6	614.734,166 390.460,684	14.696	6	614.734,166 390.460,684	7	614.706,528 390.436,111	36.982
7	614.706,528 390.436,111	8	614.712,547 390.429,849	8.686	8	614.712,547 390.429,849	9	614.715,683 390.426,371	4.683	9	614.715,683 390.426,371	10	614.719,946 390.421,794	6.255
10	614.719,946 390.421,794	11	614.720,546 390.422,383	0.841	11	614.720,546 390.422,383	12	614.732,644 390.409,099	17.967	12	614.732,644 390.409,099	13	614.737,927 390.403,207	7.914
13	614.737,927 390.403,207	14	614.741,372 390.399,365	5.16	14	614.741,372 390.399,365	15	614.744,472 390.395,824	4.707	15	614.744,472 390.395,824	16	614.746,626 390.393,363	3.27
16	614.746,626 390.393,363	17	614.749,045 390.390,628	3.652	17	614.749,045 390.390,628	18	614.753,763 390.385,456	7.0	18	614.753,763 390.385,456	19	614.757,504 390.381,357	5.55
19	614.757,504 390.381,357	20	614.758,204 390.380,671	0.98	20	614.758,204 390.380,671	21	614.762,191 390.376,606	5.694	21	614.762,191 390.376,606	22	614.771,053 390.371,076	10.446
22	614.771,053 390.371,076	23	614.784,01 390.386,299	19.991	23	614.784,01 390.386,299	24	614.791,585 390.379,242	10.353	24	614.791,585 390.379,242	25	614.796,37 390.374,366	6.832
25	614.796,37 390.374,366	26	614.806,829 390.383,132	13.647	26	614.806,829 390.383,132	27	614.811,525 390.387,163	6.189	27	614.811,525 390.387,163	28	614.812,385 390.387,939	1.158
28	614.812,385 390.387,939	29	614.827,042 390.400,174	19.092	29	614.827,042 390.400,174	30	614.833,688 390.392,928	9.832	30	614.833,688 390.392,928	31	614.846,046 390.403,209	16.075
31	614.846,046 390.403,209	32	614.853,405 390.409,69	9.807	32	614.853,405 390.409,69	33	614.856,933 390.406,271	4.913	33	614.856,933 390.406,271	34	614.863,011 390.411,801	8.217
34	614.863,011 390.411,801	35	614.863,971 390.410,772	1.407	35	614.863,971 390.410,772	36	614.868,437 390.414,163	5.607	36	614.868,437 390.414,163	37	614.883,543 390.425,612	18.955
37	614.883,543 390.425,612	38	614.871,676 390.440,141	18.759	38	614.871,676 390.440,141	39	614.863,962 390.450,207	12.682	39	614.863,962 390.450,207	40	614.856,086 390.460,058	12.612
40	614.856,086 390.460,058	41	614.847,601 390.470,502	13.456	41	614.847,601 390.470,502	42	614.831,224 390.491,087	26.305	42	614.831,224 390.491,087	43	614.837,945 390.496,441	8.593
43	614.837,945 390.496,441	44	614.858,27 390.512,645	25.994	44	614.858,27 390.512,645	45	614.826,417 390.554,364	52.489	45	614.826,417 390.554,364	46	614.803,964 390.536,011	28.999
46	614.803,964 390.536,011	47	614.790,885 390.525,32	16.893	47	614.790,885 390.525,32	48	614.775,584 390.513,072	19.599	48	614.775,584 390.513,072	49	614.732,914 390.478,633	54.834
49	614.732,914 390.478,633	50	614.725,921 390.486,437	10.479	50	614.725,921 390.486,437	51	614.714,836 390.498,85	16.642	51	614.714,836 390.498,85	52	614.712,992 390.500,915	2.769
52	614.712,992 390.500,915	53	614.700,42 390.515,43	19.202	53	614.700,42 390.515,43	1	614.695,05 390.521,48	8.089					

** Lungimile segmentelor sunt determinate în planul de proiecție Stereo 70 și sunt rotunjite la 1 milimetru.

*** Distanța dintre puncte este formată din segmente cumulate ce sunt mai mici decât valoarea 1 milimetru.

**DATE DESPRE IMOBILUL NR. 1064**

Oficiul de Cadastru și Publicitate Imobiliară PRAHOVA
Biroul de Cadastru și Publicitate Imobiliară Ploiești

A. Partea I. Descrierea imobilului

TEREN Intravilan

Nr. CF vechi:576/N(e:576/N)
Nr. cadastral vechi:392/1

Adresa: Loc. Mizil, Str Mihai Bravu, Nr. 1, Jud. Prahova

Nr. Crt	Nr cadastral Nr. topografic	Suprafața* (mp)	Observații / Referințe
A1	20166	Din acte: 4.193 Masurata: 4.299	Sector cadastral:37 Teren imprejmuit;

B. Partea II. Proprietari și acte

Inscrieri privitoare la dreptul de proprietate și alte drepturi reale		Referințe
5992 / 31/01/2008		
Act Notarial nr. 373, din 30/01/2008 emis de BNP NEMESIS;		
B3	Intabulare, drept de PROPRIETATE, dobandit prin Conventie, cota actuala 1/1 1) HARITON VEACESLAV 2) HARITON MARIA HARALAMBIE	A1
5994 / 31/01/2008		
Act Notarial nr. 374, din 30/01/2008 emis de BNP NEMESIS;		
B5	se noteaza interdictiile de instrainare, dezmembrare si grevare cu alte sarcini sau servituti in favoarea CREDIT EUROPE IPOTECAR IFN SA	A1

C. Partea III. SARCINI

Inscrieri privind dezmembramintele dreptului de proprietate, drepturi reale de garanție și sarcini		Referințe
5994 / 31/01/2008		
Act Notarial nr. 374, din 30/01/2008 emis de BNP NEMESIS;		
C1	Intabulare, drept de IPOTECA, Valoare:426250 CHF pentru suma de 426.250 CHF si celelalte obligatii de plata aferente creditului 1) CREDIT EUROPE IPOTECAR IFN SA, CIF:9999999999999	A1
11764 / 06/03/2012		
Act Administrativ nr. F.N, din 31/03/2009 emis de CREDIT EUROPE BANK NV;		
C2	se noteaza contractul de cesiune de creanta incheiat intre CREDIT EUROPE IPOTECAR IFN S.A. in calitate de cedent si CREDIT EUROPE BANK N.V. in calitate de cesionar	A1
42244 / 19/07/2012		
Somatie nr. 1, din 13/07/2012 emis de EJ IOACHIM FLAVIUS;		
C3	se noteaza somatia emisa la data de 13.07.2012 in dosar executare 281/2012 pentru suma de 475.190,87 CHF reprezentand credit restant, dobanzi si comisoane si suma de 21.933,20 RON reprezentand cheltuieli de executare in favoarea creditoarei CREDIT EUROPE BANK NV OLANDA prin mandatar Credit Europe Ipotecar I.F.N. S.A. prin mandatar SC COLECTARE RECUPERARE CREANTE CRC SRL la cererea Executor Judecatoresc Ioachim Flavius Lucian	A1
49525 / 18/07/2013		
Ordonanta nr. 5D/P, din 10/07/2013 emis de PARCHETUL DE PE LANGA ICCJ;		
C4	se noteaza SECHESTRU la cererea Parchetul de pe Langa Inalta Curte de Casatie si Justitie, Directia de Investigare a Infractiunilor de Criminalitate Organizata si Terorism, Serviciul Teritorial Brasov, asupra cotei parti din imobil proprietatea lui Hariton Veaceslav	A1
37741 / 14/04/2016		
Hotarare Judecatoreasca nr. 129/A, din 30/03/2016 emis de Inalta Curte de Casatie si Justitie Sectia Penala (hotarare judecatoreasca nr. 67/F/06-05-2014 emis de CURTEA DE APEL BRASOV);		
C5	se noteaza mentinerea sechestrului asigurator in scris sub C4 prin incheierea nr.49525/2013	A1
111372 / 07/12/2017		
Act Administrativ nr. 33158, din 04/12/2017 emis de PRIMARIA MIZIL;		

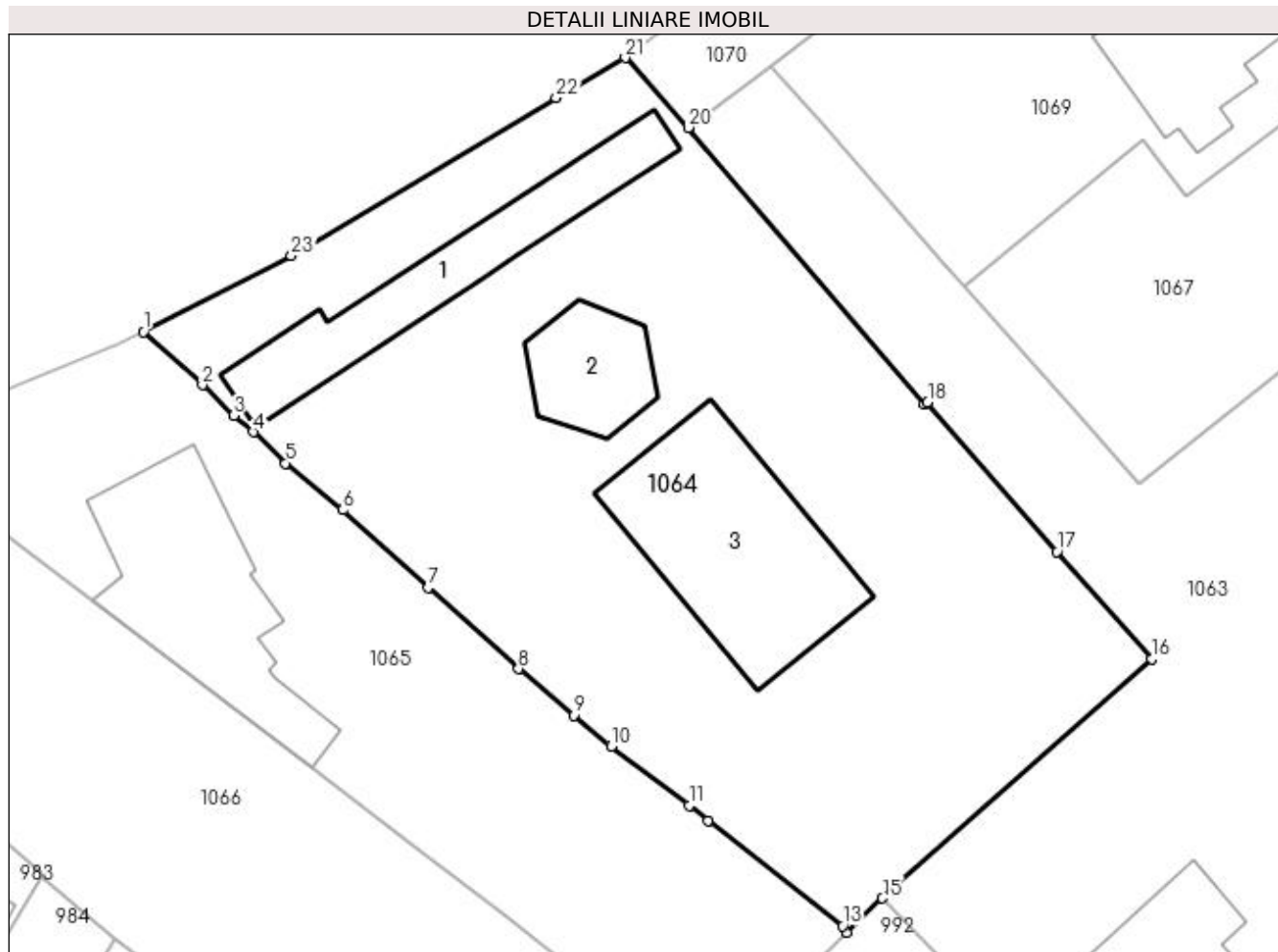
Inscrieri privind dezmembramintele dreptului de proprietate, drepturi reale de garanție și sarcini		Referințe
C6	Intabulare, drept de IPOTECA LEGALA, Valoare:58313.86 LEI (reprezentand sechestrul) 1) PRIMARIA MIZIL, CIF:9999999999999	A1
92855 / 17/09/2020		
Hotarare Judecatoreasca nr. 177/F, din 14/09/2020 emis de Curtii de Apel Bucuresti - Biroul Executari Penale;		
C7	se noteaza sechestrul asigurator pana la concurenta sumei de 2.588.835,85 lei, la cererea Curtii de Apel Bucuresti - Sectia I Penala - Biroul Executari Penale, asupra cotei parti din imobil proprietatea lui Hariton Veaceslav	A1

Anexa Nr. 1 La Partea I

Teren

Nr cadastral	Suprafața (mp)*	Observații / Referințe
20166	Din acte: 4.193 Masurata: 4.299	

* Suprafața este determinată în planul de proiecție Stereo 70.



Date referitoare la teren

Crt	Categorie folosință	Intra vilan	Suprafața (mp)	Tarla	Parcelă	Nr. topo	Observații / Referințe
1	arabil	DA	4.299	11	-	-	

Date referitoare la construcții

Crt	Număr	Destinație construcție	Supraf. (mp)	Situație juridică	Observații / Referințe
A1.1	20166-C1	construcții industriale și edilitare	277	Fara acte	Nr. niveluri:1; S. construita la sol:277 mp; CONSTRUCTIE
A1.2	20166-C2	construcții industriale și edilitare	137	Fara acte	Nr. niveluri:1; S. construita la sol:137 mp; CONSTRUCTIE
A1.3	20166-C3	construcții industriale și edilitare	404	Fara acte	Nr. niveluri:1; S. construita la sol:404 mp; CONSTRUCTIE

Lungime Segmente

1) Valorile lungimilor segmentelor sunt obținute din proiecție în plan.

Punct început	X / Y	Punct sfârșit	X / Y	Lungime segment (** (m)	Punct început	X / Y	Punct sfârșit	X / Y	Lungime segment (** (m)
---------------	-------	---------------	-------	-------------------------	---------------	-------	---------------	-------	-------------------------

Punct început	X / Y	Punct sfârșit	X / Y	Lungime segment (** (m)
1	614.630,695 390.494,224	2	614.636,734 390.488,759	8.145
3	614.639,946 390.485,609	4	614.641,94 390.483,955	2.591
5	614.645,286 390.480,74	6	614.651,149 390.475,926	7.586
7	614.659,896 390.467,977	8	614.669,183 390.459,625	12.49
9	614.674,814 390.454,86	10	614.678,684 390.451,702	4.995
11	614.686,679 390.445,608	12	614.688,602 390.444,022	2.493
13	614.702,429 390.433,295	14	614.702,863 390.432,606	0.814
15	614.706,528 390.436,111	16	614.734,166 390.460,684	36.982
17	614.724,411 390.471,675	18	614.711,155 390.487,004	20.266
19	614.710,797 390.486,769	20	614.686,585 390.515,155	37.309
21	614.680,119 390.522,324	22	614.673,032 390.518,199	8.2
23	614.645,871 390.502,027	1	614.630,695 390.494,224	17.065

Punct început	X / Y	Punct sfârșit	X / Y	Lungime segment (** (m)
2	614.636,734 390.488,759	3	614.639,946 390.485,609	4.499
4	614.641,94 390.483,955	5	614.645,286 390.480,74	4.64
6	614.651,149 390.475,926	7	614.659,896 390.467,977	11.819
8	614.669,183 390.459,625	9	614.674,814 390.454,86	7.377
10	614.678,684 390.451,702	11	614.686,679 390.445,608	10.053
12	614.688,602 390.444,022	13	614.702,429 390.433,295	17.5
14	614.702,863 390.432,606	15	614.706,528 390.436,111	5.071
16	614.734,166 390.460,684	17	614.724,411 390.471,675	14.696
18	614.711,155 390.487,004	19	614.710,797 390.486,769	0.428
20	614.686,585 390.515,155	21	614.680,119 390.522,324	9.654
22	614.673,032 390.518,199	23	614.645,871 390.502,027	31.611

** Lungimile segmentelor sunt determinate în planul de proiecție Stereo 70 și sunt rotunjite la 1 milimetru.

*** Distanța dintre puncte este formată din segmente cumulate ce sunt mai mici decât valoarea 1 milimetru.

**DATE DESPRE IMOBILUL NR. 1065**

Oficiul de Cadastru și Publicitate Imobiliară PRAHOVA
Biroul de Cadastru și Publicitate Imobiliară Ploiești

A. Partea I. Descrierea imobilului

TEREN Intravilan

Adresa: Loc. Mizil, Str Mihai Bravu, Jud. Prahova

Nr. Crt	Nr cadastral Nr. topografic	Suprafața* (mp)	Observații / Referințe
A1		2.223	Sector cadastral:37 Teren imprejmuit;

B. Partea II. Proprietari și acte

Inscrieri privitoare la dreptul de proprietate și alte drepturi reale		Referințe
/		
Act Normativ nr. 7, din 13/03/1996 emis de PARLAMENTUL ROMANIEI;		
B1	Inscrierea provizorie, drept de PROPRIETATE, dobandit prin Lege, cota actuala 1/1 1) ORASUL MIZIL, CIF:15562570, PROPRIETAR NEIDENTIFICAT	A1

C. Partea III. SARCINI .

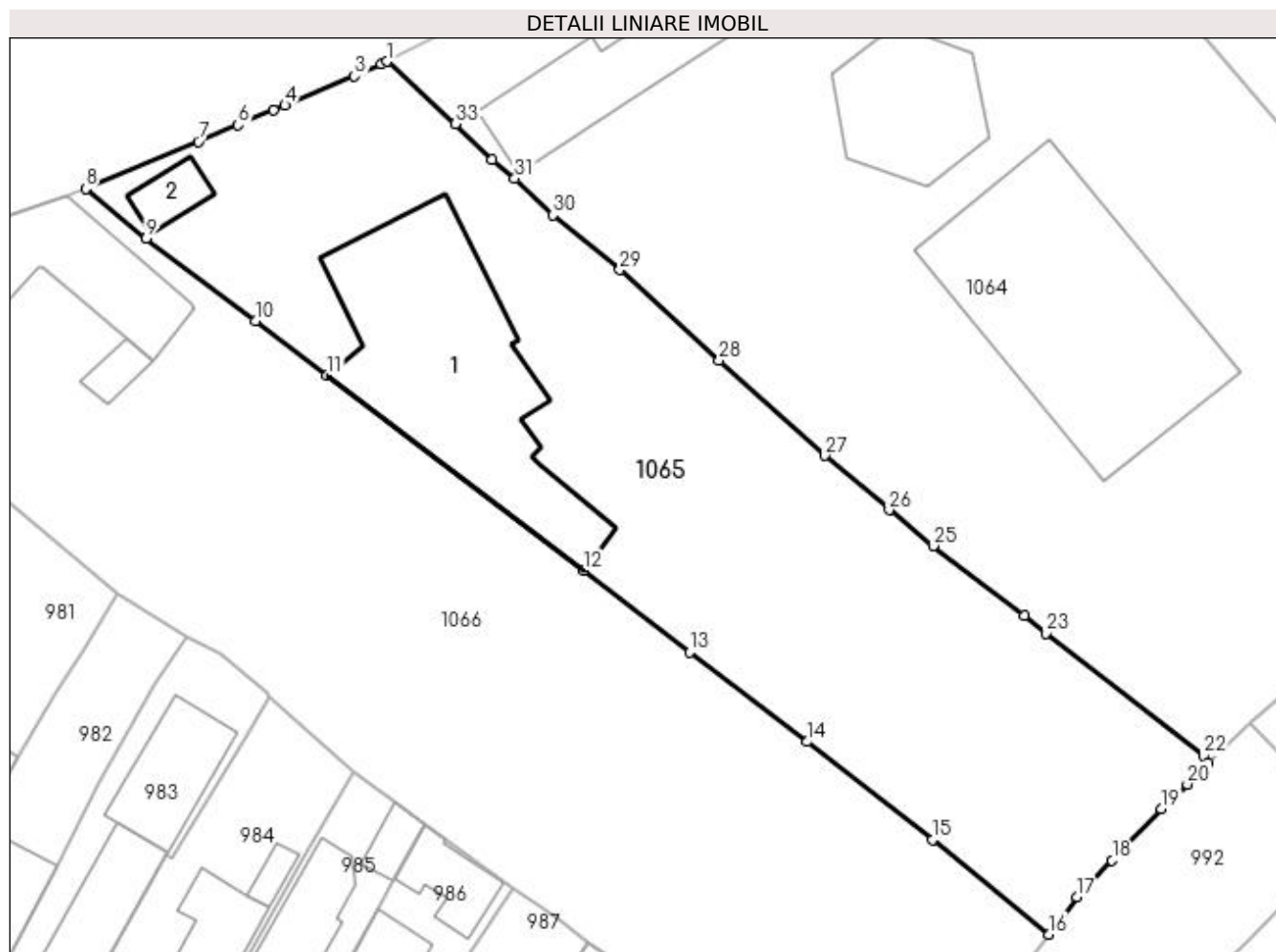
Inscrieri privind dezmembramintele dreptului de proprietate, drepturi reale de garanție și sarcini	Referințe
NU SUNT	

Anexa Nr. 1 La Partea I

Teren

Nr cadastral	Suprafața (mp)*	Observații / Referințe
	2.223	

* Suprafața este determinată în planul de proiecție Stereo 70.



Date referitoare la teren

Crt	Categorie folosință	Intra vilan	Suprafața (mp)	Tarla	Parcelă	Nr. topo	Observații / Referințe
1	curți construcții	DA	1.000	36	1273/1	-	
2	arabil	DA	1.223	36	1274/1	-	

Date referitoare la construcții

Crt	Număr	Destinație construcție	Supraf. (mp)	Situație juridică	Observații / Referințe
A1.1		construcții de locuințe	349	Fara acte	Nr. niveluri:1; S. construita la sol:349 mp; LOCUINTA
A1.2		construcții anexa	26	Fara acte	Nr. niveluri:1; S. construita la sol:26 mp; MAGAZIE

Lungime Segmente

1) Valorile lungimilor segmentelor sunt obținute din proiecție în plan.

Punct început	X / Y	Punct sfârșit	X / Y	Lungime segment (** (m))
1	614.630,695 390.494,224	2	614.630,209 390.493,992	0.539
3	614.627,862 390.492,955	4	614.621,74 390.490,381	6.641

Punct început	X / Y	Punct sfârșit	X / Y	Lungime segment (** (m))
2	614.630,209 390.493,992	3	614.627,862 390.492,955	2.566
4	614.621,74 390.490,381	5	614.620,727 390.489,949	1.101

Punct început	X / Y	Punct sfârșit	X / Y	Lungime segment (** (m))
5	614.620,727 390.489,949	6	614.617,632 390.488,64	3.36
7	614.614,141 390.487,195	8	614.604,253 390.483,054	10.72
9	614.609,573 390.478,724	10	614.619,145 390.471,473	12.008
11	614.625,453 390.466,695	12	614.647,99 390.449,54	28.323
13	614.657,286 390.442,358	14	614.667,637 390.434,508	12.991
15	614.678,638 390.425,889	16	614.688,856 390.417,592	13.162
17	614.691,354 390.420,851	18	614.694,397 390.424,098	4.45
19	614.698,738 390.428,592	20	614.701,021 390.430,765	3.152
21	614.702,863 390.432,606	22	614.702,429 390.433,295	0.814
23	614.688,602 390.444,022	24	614.686,679 390.445,608	2.493
25	614.678,684 390.451,702	26	614.674,814 390.454,86	4.995
27	614.669,183 390.459,625	28	614.659,896 390.467,977	12.49
29	614.651,149 390.475,926	30	614.645,286 390.480,74	7.586
31	614.641,94 390.483,955	32	614.639,946 390.485,609	2.591
33	614.636,734 390.488,759	1	614.630,695 390.494,224	8.145

Punct început	X / Y	Punct sfârșit	X / Y	Lungime segment (** (m))
6	614.617,632 390.488,64	7	614.614,141 390.487,195	3.778
8	614.604,253 390.483,054	9	614.609,573 390.478,724	6.859
10	614.619,145 390.471,473	11	614.625,453 390.466,695	7.913
12	614.647,99 390.449,54	13	614.657,286 390.442,358	11.747
14	614.667,637 390.434,508	15	614.678,638 390.425,889	13.975
16	614.688,856 390.417,592	17	614.691,354 390.420,851	4.106
18	614.694,397 390.424,098	19	614.698,738 390.428,592	6.248
20	614.701,021 390.430,765	21	614.702,863 390.432,606	2.604
22	614.702,429 390.433,295	23	614.688,602 390.444,022	17.5
24	614.686,679 390.445,608	25	614.678,684 390.451,702	10.053
26	614.674,814 390.454,86	27	614.669,183 390.459,625	7.377
28	614.659,896 390.467,977	29	614.651,149 390.475,926	11.819
30	614.645,286 390.480,74	31	614.641,94 390.483,955	4.64
32	614.639,946 390.485,609	33	614.636,734 390.488,759	4.499

** Lungimile segmentelor sunt determinate în planul de proiecție Stereo 70 și sunt rotunjite la 1 milimetru.

*** Distanța dintre puncte este formată din segmente cumulate ce sunt mai mici decât valoarea 1 milimetru.

**DATE DESPRE IMOBILUL NR. 1066**

Oficiul de Cadastru și Publicitate Imobiliară PRAHOVA
Biroul de Cadastru și Publicitate Imobiliară Ploiești

A. Partea I. Descrierea imobilului

TEREN Intravilan

Adresa: Loc. Mizil, Str Mihai Bravu, Jud. Prahova

Nr. Crt	Nr cadastral Nr. topografic	Suprafața* (mp)	Observații / Referințe
A1		2.927	Sector cadastral:37 Teren imprejmuit;

B. Partea II. Proprietari și acte

Inscrieri privitoare la dreptul de proprietate și alte drepturi reale		Referințe
/		
Act Normativ nr. 7, din 13/03/1996 emis de PARLAMENTUL ROMANIEI;		
B1	Inscrierea provizorie, drept de PROPRIETATE, dobandit prin Lege, cota actuala 1/1 1) ORASUL MIZIL, CIF:15562570, PROPRIETAR NEIDENTIFICAT	A1

C. Partea III. SARCINI .

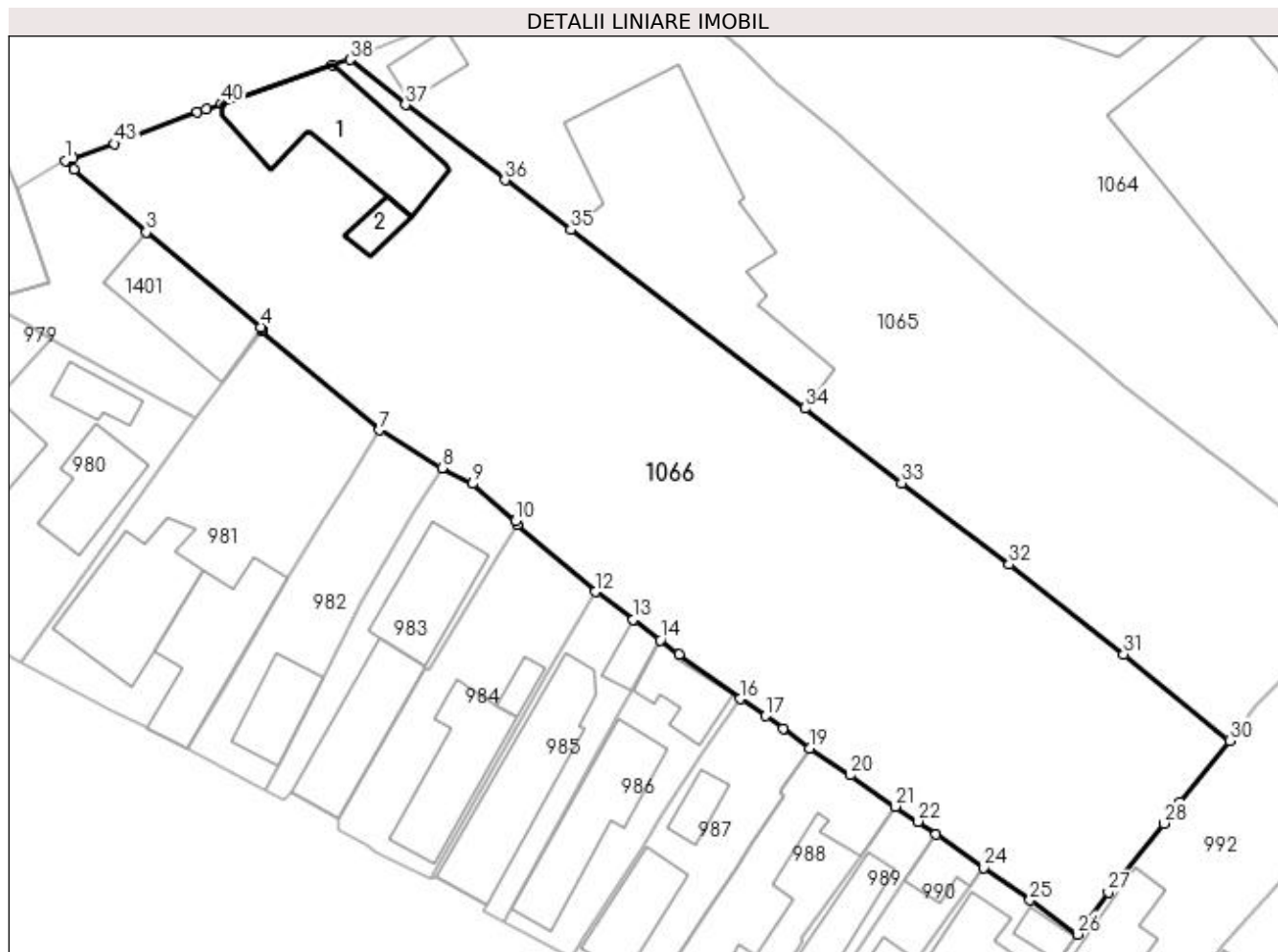
Inscrieri privind dezmembramintele dreptului de proprietate, drepturi reale de garanție și sarcini	Referințe
NU SUNT	

Anexa Nr. 1 La Partea I

Teren

Nr cadastral	Suprafața (mp)*	Observații / Referințe
	2.927	

* Suprafața este determinată în planul de proiecție Stereo 70.



Date referitoare la teren

Crt	Categorie folosință	Intravilan	Suprafața (mp)	Tarla	Parcelă	Nr. topo	Observații / Referințe
1	curți construcții	DA	500	36	1276/1	-	
2	arabil	DA	2.427	36	1275/1	-	

Date referitoare la construcții

Crt	Număr	Destinație construcție	Supraf. (mp)	Situație juridică	Observații / Referințe
A1.1		construcții de locuințe	137	Fara acte	Nr. niveluri:1; S. construita la sol:137 mp; LOCUINTA
A1.2		construcții anexa	17	Fara acte	Nr. niveluri:1; S. construita la sol:17 mp; ANEXA

Lungime Segmente

1) Valorile lungimilor segmentelor sunt obținute din proiecție în plan.

Punct început	X / Y	Punct sfârșit	X / Y	Lungime segment	Punct început	X / Y	Punct sfârșit	X / Y	Lungime segment	Punct început	X / Y	Punct sfârșit	X / Y	Lungime segment
1	614.576,87 390.473,344	2	614.577,684 390.472,478	1.188	2	614.577,684 390.472,478	3	614.584,63 390.466,475	9.181	3	614.584,63 390.466,475	4	614.595,639 390.457,331	14.311
4	614.595,639 390.457,331	5	614.595,734 390.457,207	0.156	5	614.595,734 390.457,207	6	614.595,73 390.456,996	0.211	6	614.595,73 390.456,996	7	614.607,092 390.447,448	14.841

Punct început	X / Y	Punct sfârșit	X / Y	Lungime segment	Punct început	X / Y	Punct sfârșit	X / Y	Lungime segment	Punct început	X / Y	Punct sfârșit	X / Y	Lungime segment
7	614.607,092 390.447,448	8	614.613,104 390.443,793	7.036	8	614.613,104 390.443,793	9	614.616,017 390.442,276	3.284	9	614.616,017 390.442,276	10	614.620,187 390.438,742	5.466
10	614.620,187 390.438,742	11	614.620,322 390.438,368	0.398	11	614.620,322 390.438,368	12	614.627,84 390.431,905	9.914	12	614.627,84 390.431,905	13	614.631,454 390.429,204	4.512
13	614.631,454 390.429,204	14	614.634,062 390.427,252	3.258	14	614.634,062 390.427,252	15	614.635,92 390.425,912	2.291	15	614.635,92 390.425,912	16	614.641,746 390.421,575	7.263
16	614.641,746 390.421,575	17	614.644,221 390.419,948	2.962	17	614.644,221 390.419,948	18	614.645,891 390.418,769	2.044	18	614.645,891 390.418,769	19	614.648,436 390.416,871	3.175
19	614.648,436 390.416,871	20	614.652,309 390.414,254	4.674	20	614.652,309 390.414,254	21	614.656,684 390.411,267	5.297	21	614.656,684 390.411,267	22	614.658,879 390.409,807	2.636
22	614.658,879 390.409,807	23	614.660,583 390.408,559	2.112	23	614.660,583 390.408,559	24	614.665,164 390.405,377	5.577	24	614.665,164 390.405,377	25	614.669,615 390.402,259	5.434
25	614.669,615 390.402,259	26	614.674,164 390.398,962	5.618	26	614.674,164 390.398,962	27	614.677,161 390.402,991	5.021	27	614.677,161 390.402,991	28	614.682,495 390.409,629	8.516
28	614.682,495 390.409,629	29	614.684,096 390.411,685	2.606	29	614.684,096 390.411,685	30	614.688,856 390.417,592	7.586	30	614.688,856 390.417,592	31	614.678,638 390.425,889	13.162
31	614.678,638 390.425,889	32	614.667,637 390.434,508	13.975	32	614.667,637 390.434,508	33	614.657,286 390.442,358	12.991	33	614.657,286 390.442,358	34	614.647,99 390.449,54	11.747
34	614.647,99 390.449,54	35	614.625,453 390.466,695	28.323	35	614.625,453 390.466,695	36	614.619,145 390.471,473	7.913	36	614.619,145 390.471,473	37	614.609,573 390.478,724	12.008
37	614.609,573 390.478,724	38	614.604,253 390.483,054	6.859	38	614.604,253 390.483,054	39	614.602,575 390.482,508	1.765	39	614.602,575 390.482,508	40	614.591,897 390.478,845	11.289
40	614.591,897 390.478,845	41	614.590,398 390.478,296	1.596	41	614.590,398 390.478,296	42	614.589,534 390.477,982	0.919	42	614.589,534 390.477,982	43	614.581,574 390.474,958	8.515
43	614.581,574 390.474,958	44	614.577,618 390.473,557	4.197	44	614.577,618 390.473,557	1	614.576,87 390.473,344	0.778					

** Lungimile segmentelor sunt determinate în planul de proiecție Stereo 70 și sunt rotunjite la 1 milimetru.

*** Distanța dintre puncte este formată din segmente cumulate ce sunt mai mici decât valoarea 1 milimetru.

**DATE DESPRE IMOBILUL NR. 1067**

Oficiul de Cadastru și Publicitate Imobiliară PRAHOVA
Biroul de Cadastru și Publicitate Imobiliară Ploiești

A. Partea I. Descrierea imobilului

TEREN Intravilan

Adresa: Loc. Mizil, Str Mihai Bravu, Nr. 1, Jud. Prahova, T 11 ; din CC 207

Nr. Crt	Nr cadastral Nr. topografic	Suprafața* (mp)	Observații / Referințe
A1	23341	Din acte: 3.083 Masurata: 2.899	Sector cadastral:37 Teren imprejmuit;

B. Partea II. Proprietari și acte

Inscrieri privitoare la dreptul de proprietate și alte drepturi reale	Referințe	
120800 / 19/11/2020		
Act Notarial nr. 2203, din 18/11/2020 emis de STOICESCU ISABELA;		
B1	Se infiinteaza cartea funciara 23341 a imobilului cu numarul cadastral 23341/UAT Mizil, rezultat din dezmembrarea imobilului cu numarul cadastral 20428 in scris in cartea funciara 20428;	A1
Actiune In Instanta nr. 979/259/2013, din 20/06/2013 emis de JUDECATORIA MIZIL;		
B2	se noteaza copia actiunii din dosar nr.979/259/2013 al Judecatoriei Mizil ,actiune formulata de creditoarea Banca Comerciala Carpatica SA in contradictoriu cu Ionita Gabriel Ionut si Ionita Maria avand ca obiect "partaj bunuri comune "	A1
<i>OBSERVATII: pozitie transcrisa din CF 20428/Mizil, in scrisa prin incheierea nr. 58509 din 28/08/2013;</i>		
Act Administrativ nr. 142, din 16/01/2015 emis de Ex.Jud TAREAN CALIN;		
B3	Intabulare, drept de PROPRIETATE, dobandit prin Adjudecare, cota actuala 1/1	A1
1) SC GALDUM IMPORT EXPORT SRL , CIF:1327680		
<i>OBSERVATII: pozitie transcrisa din CF 20428/Mizil, in scrisa prin incheierea nr. 4445 din 21/01/2015;</i>		
Act Administrativ nr. 42930, din 29/04/2015 emis de OCPI Prahova;		
B4	se noteaza repositionarea imobilului conform documentatiei tehnice anexate	A1
<i>OBSERVATII: pozitie transcrisa din CF 20428/Mizil, in scrisa prin incheierea nr. 42930 din 29/04/2015;</i>		

C. Partea III. SARCINI .

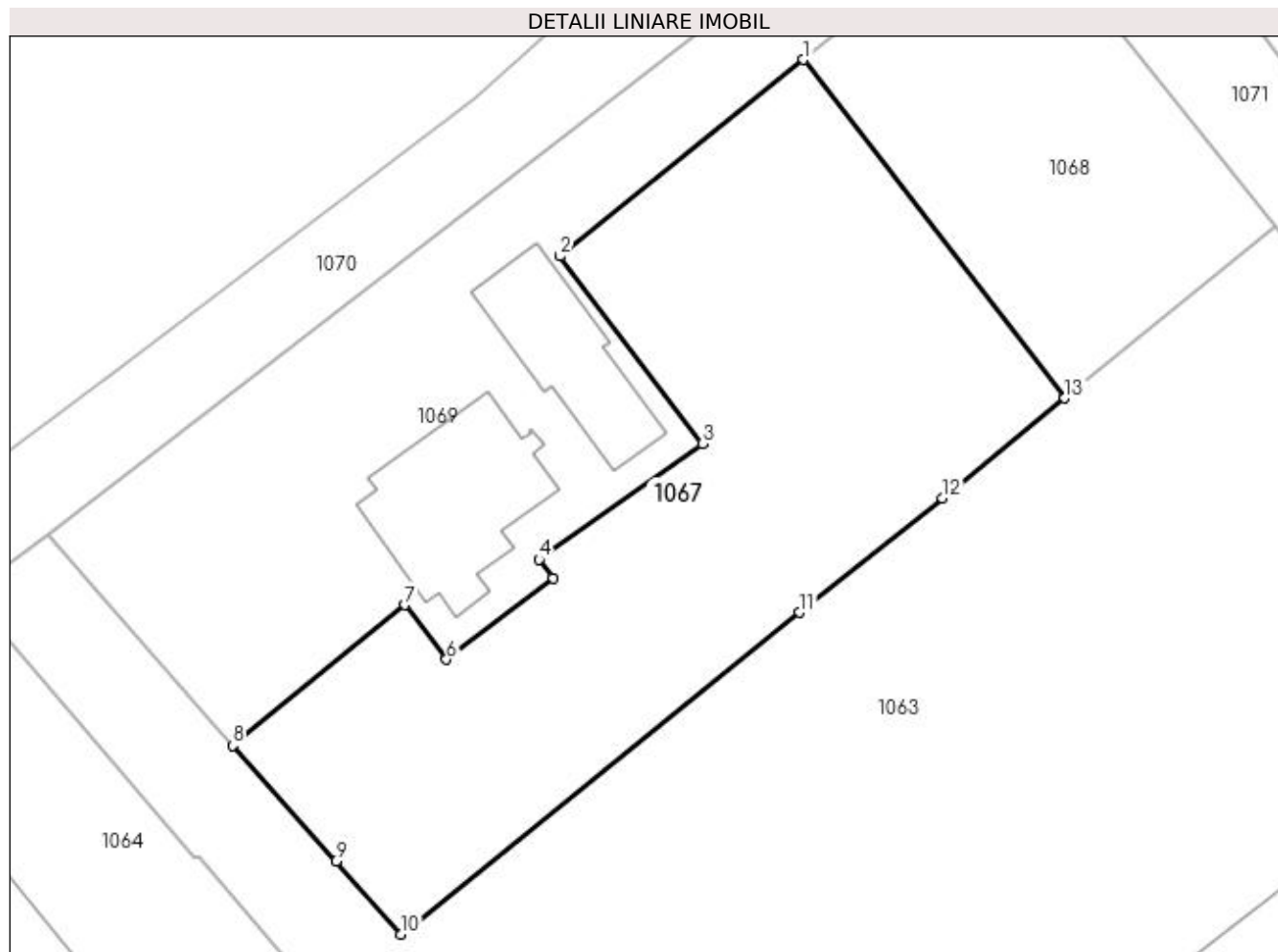
Inscrieri privind dezmembramintele dreptului de proprietate, drepturi reale de garanție și sarcini	Referințe
NU SUNT	

Anexa Nr. 1 La Partea I

Teren

Nr cadastral	Suprafața (mp)*	Observații / Referințe
23341	Din acte: 3.083 Masurata: 2.899	

* Suprafața este determinată în planul de proiecție Stereo 70.



Date referitoare la teren

Crt	Categorie folosință	Intra vilan	Suprafața (mp)	Tarla	Parcelă	Nr. topo	Observații / Referințe
1	curți constructii	DA	2.899	11	207	-	

Lungime Segmente

1) Valorile lungimilor segmentelor sunt obținute din proiecție în plan.

Punct început	X / Y	Punct sfârșit	X / Y	Lungime segment (** (m)
1	614.775,978 390.572,245	2	614.749,91 390.551,22	33.49
2	614.749,91 390.551,22	3	614.765,166 390.531,16	25.202
3	614.765,166 390.531,16	4	614.747,68 390.518,74	21.448
4	614.747,68 390.518,74	5	614.749,199 390.516,758	2.497
5	614.749,199 390.516,758	6	614.737,751 390.508,052	14.382

Punct început	X / Y	Punct sfârșit	X / Y	Lungime segment (** (m)
6	614.737,751 390.508,052	7	614.733,31 390.513,89	7.335
7	614.733,31 390.513,89	8	614.714,836 390.498,85	23.822
8	614.714,836 390.498,85	9	614.725,921 390.486,437	16.642
9	614.725,921 390.486,437	10	614.732,914 390.478,633	10.479
10	614.732,914 390.478,633	11	614.775,584 390.513,072	54.834
11	614.775,584 390.513,072	12	614.790,885 390.525,32	19.599
12	614.790,885 390.525,32	13	614.803,964 390.536,011	16.893
13	614.803,964 390.536,011	1	614.775,978 390.572,245	45.783

** Lungimile segmentelor sunt determinate în planul de proiecție Stereo 70 și sunt rotunjite la 1 milimetru.

*** Distanța dintre puncte este formată din segmente cumulate ce sunt mai mici decât valoarea 1 milimetru.

**DATE DESPRE IMOBILUL NR. 1068**

Oficiul de Cadastru și Publicitate Imobiliară PRAHOVA
Biroul de Cadastru și Publicitate Imobiliară Ploiești

A. Partea I. Descrierea imobilului

TEREN Intravilan

Adresa: Loc. Mizil, Str Mihai Bravu, Nr. 1, Jud. Prahova, T 11 ; din CC 207

Nr. Crt	Nr cadastral Nr. topografic	Suprafața* (mp)	Observații / Referințe
A1	23340	Din acte: 1.330 Masurata: 1.311	Sector cadastral:37 Teren imprejmuit;

B. Partea II. Proprietari și acte

Inscrieri privitoare la dreptul de proprietate și alte drepturi reale		Referințe
120800 / 19/11/2020		
Act Notarial nr. 2203, din 18/11/2020 emis de STOICESCU ISABELA;		
B1	Se infiinteaza cartea funciara 23340 a imobilului cu numarul cadastral 23340/UAT Mizil, rezultat din dezmembrarea imobilului cu numarul cadastral 20428 in scris in cartea funciara 20428;	A1
Actiune In Instanta nr. 979/259/2013, din 20/06/2013 emis de JUDECATORIA MIZIL;		
B2	se noteaza copia actiunii din dosar nr.979/259/2013 al Judecatoriei Mizil ,actiune formulata de creditoarea Banca Comerciala Carpatica SA in contradictoriu cu Ionita Gabriel Ionut si Ionita Maria avand ca obiect "partaj bunuri comune "	A1
<i>OBSERVATII: pozitie transcrisa din CF 20428/Mizil, in scrisa prin incheierea nr. 58509 din 28/08/2013;</i>		
Act Administrativ nr. 142, din 16/01/2015 emis de Ex.Jud TAREAN CALIN;		
B3	Intabulare, drept de PROPRIETATE, dobandit prin Adjudecare, cota actuala 1/1 1) SC GALDUM IMPORT EXPORT SRL, CIF:1327680	A1
<i>OBSERVATII: pozitie transcrisa din CF 20428/Mizil, in scrisa prin incheierea nr. 4445 din 21/01/2015;</i>		
Act Administrativ nr. 42930, din 29/04/2015 emis de OCPI Prahova;		
B4	se noteaza repositionarea imobilului conform documentatiei tehnice anexate	A1
<i>OBSERVATII: pozitie transcrisa din CF 20428/Mizil, in scrisa prin incheierea nr. 42930 din 29/04/2015;</i>		

C. Partea III. SARCINI .

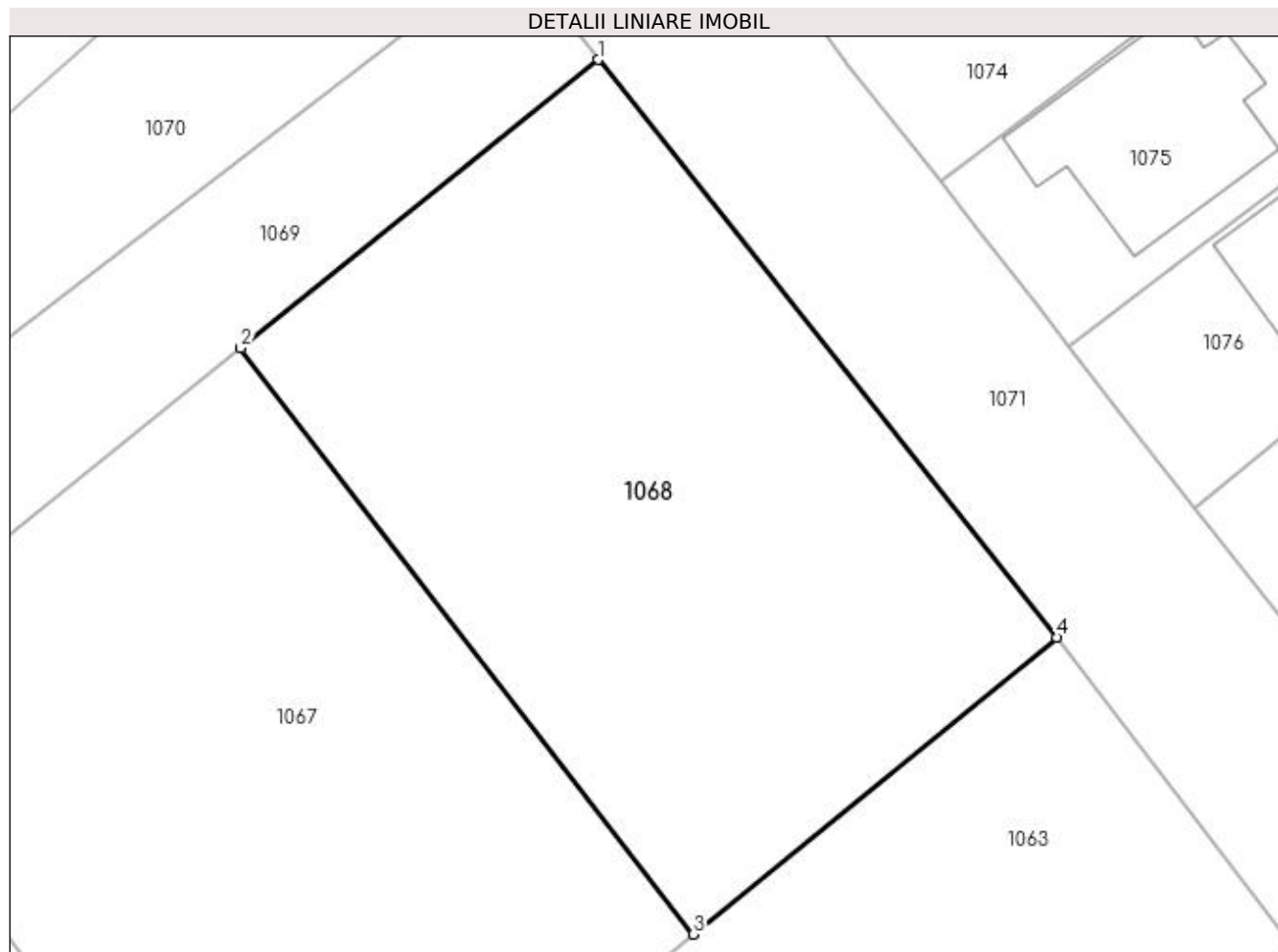
Inscrieri privind dezmembramintele dreptului de proprietate, drepturi reale de garanție și sarcini	Referințe
NU SUNT	

Anexa Nr. 1 La Partea I

Teren

Nr cadastral	Suprafața (mp)*	Observații / Referințe
23340	Din acte: 1.330 Masurata: 1.311	

* Suprafața este determinată în planul de proiecție Stereo 70.



Date referitoare la teren

Crt	Categorie folosință	Intra vilan	Suprafața (mp)	Tarla	Parcelă	Nr. topo	Observații / Referințe
1	curți constructii	DA	1.311	11	207	-	

Lungime Segmente

1) Valorile lungimilor segmentelor sunt obținute din proiecție în plan.

Punct început	X / Y	Punct sfârșit	X / Y	Lungime segment (** (m)
1	614.798,077 390.590,067	2	614.775,978 390.572,245	28.39
2	614.775,978 390.572,245	3	614.803,964 390.536,011	45.783
3	614.803,964 390.536,011	4	614.826,417 390.554,364	28.999
4	614.826,417 390.554,364	1	614.798,077 390.590,067	45.583

**** Lungimile segmentelor sunt determinate în planul de proiecție Stereo 70 și sunt rotunjite la 1 milimetru.**

***** Distanța dintre puncte este formată din segmente cumulate ce sunt mai mici decât valoarea 1 milimetru.**

**DATE DESPRE IMOBILUL NR. 1069**

Oficiul de Cadastru și Publicitate Imobiliară PRAHOVA
Biroul de Cadastru și Publicitate Imobiliară Ploiești

A. Partea I. Descrierea imobilului

TEREN Intravilan

Nr. CF vechi:2707
Nr. cadastral vechi:10084

Adresa: Loc. Mizil, Str Mihai Bravu, Nr. 1B, Jud. Prahova

Nr. Crt	Nr cadastral Nr. topografic	Suprafața* (mp)	Observații / Referințe
A1	20231	Din acte: 2.587 Masurata: 2.590	Sector cadastral:37 Teren imprejmuit;

Construcții

Crt	Nr cadastral Nr. topografic	Adresa	Observații / Referințe
A1.1	20231-C1	Loc. Mizil, Jud. Prahova	Nr. niveluri:1; S. construita la sol:272 mp; RESTAURANT
A1.2	20231-C2	Loc. Mizil, Jud. Prahova	Nr. niveluri:1; S. construita la sol:194 mp; BENZINARIE + SP.COMERCIAL

B. Partea II. Proprietari și acte

Inscrieri privitoare la dreptul de proprietate și alte drepturi reale		Referințe
61475 / 25/11/2009		
Act Notarial nr. 5199, din 24/11/2009 emis de BNP IVAN CONSTANTIN;		
B2	Intabulare, drept de PROPRIETATE, dobandit prin Conventie, cota actuala 1/1 1) SC GALDUM IMPORT EXPORT SRL, CIF:999999999999	A1
31119 / 23/04/2014		
Act Administrativ nr. FN, din 23/04/2014 emis de OCPI PRAHOVA;		
B3	se indreapta din oficiu eroarea materiala strecurata in cuprinsul prezente icarti funciare in sensul ca s-a omis a se inscrie dreptul de proprietate asupra constructiilor,drept dobandit de catre SC Galdum Import Export SRL in baza actului de adjudecare nr.2/25.02.2009 emis de Ex.Jud.Trifina Elena Cornelia,inscris initial in cartea funciara 234/N a localitatii Mizil prin incheierea nr.19262/2009	A1, A1.1, A1.2
Act Administrativ nr. 2, din 25/02/2009 emis de EX.JUD.TRIFINA ELENA CORNELIA;		
B4	Intabulare, drept de PROPRIETATE, dobandit prin Adjudecare, cota actuala 1/1 1) SC GALDUM IMPORT EXPORT SRL., CIF:999999999999	A1.1, A1.2
B5	se indreapta din oficiu eroarea materiala strecurata in cuprinsul prezentei carti funciare in sensul ca s-a omis a se nota interdictiile de instrainare si grevare pana la achitarea integrala a pretului inscrite initial in cartea funciara 234/N a localitatii Mizil prin incheierea nr. 19262/2009 1) SC MARIUS SRL, CIF:999999999999	A1.1, A1.2

C. Partea III. SARCINI

Inscrieri privind dezmembramintele dreptului de proprietate, drepturi reale de garanție și sarcini		Referințe
31119 / 23/04/2014		
Act Administrativ nr. 2, din 25/02/2009 emis de EX.JUD.TRIFINA ELENA CORNELIA;		
C2	se indreapta din oficiu eroarea materiala strecurata in cuprinsul prezentei carti funciare in sensul ca s-a omis a se inscrie privilegiul rest pret inscris initial in cartea funciara 234/N a localitatii Mizil prin incheierea nr.19262/2009	A1, A1.1, A1.2
C3	Intabulare, drept de IPOTECA LEGALA, Valoare:0 reprezentand rest pret 1) SC MARIUS SRL, CIF:999999999999	A1.1, A1.2
C4	se indreapta din oficiu eroarea materiala strecurata in cuprinsul prezentei carti funciare in sensul ca s-a omis a se nota contractul de cesiune de creanta nr.3/16.02.2009 incheiat intre SC Egna Imobiliare SRL in calitate de creditor cedent si SC Galdum Import Export SRL in calitate de cesionar inscris initial in cartea funciara 234/N a localitatii Mizil prin incheierea nr.19262/2009	A1.1, A1.2

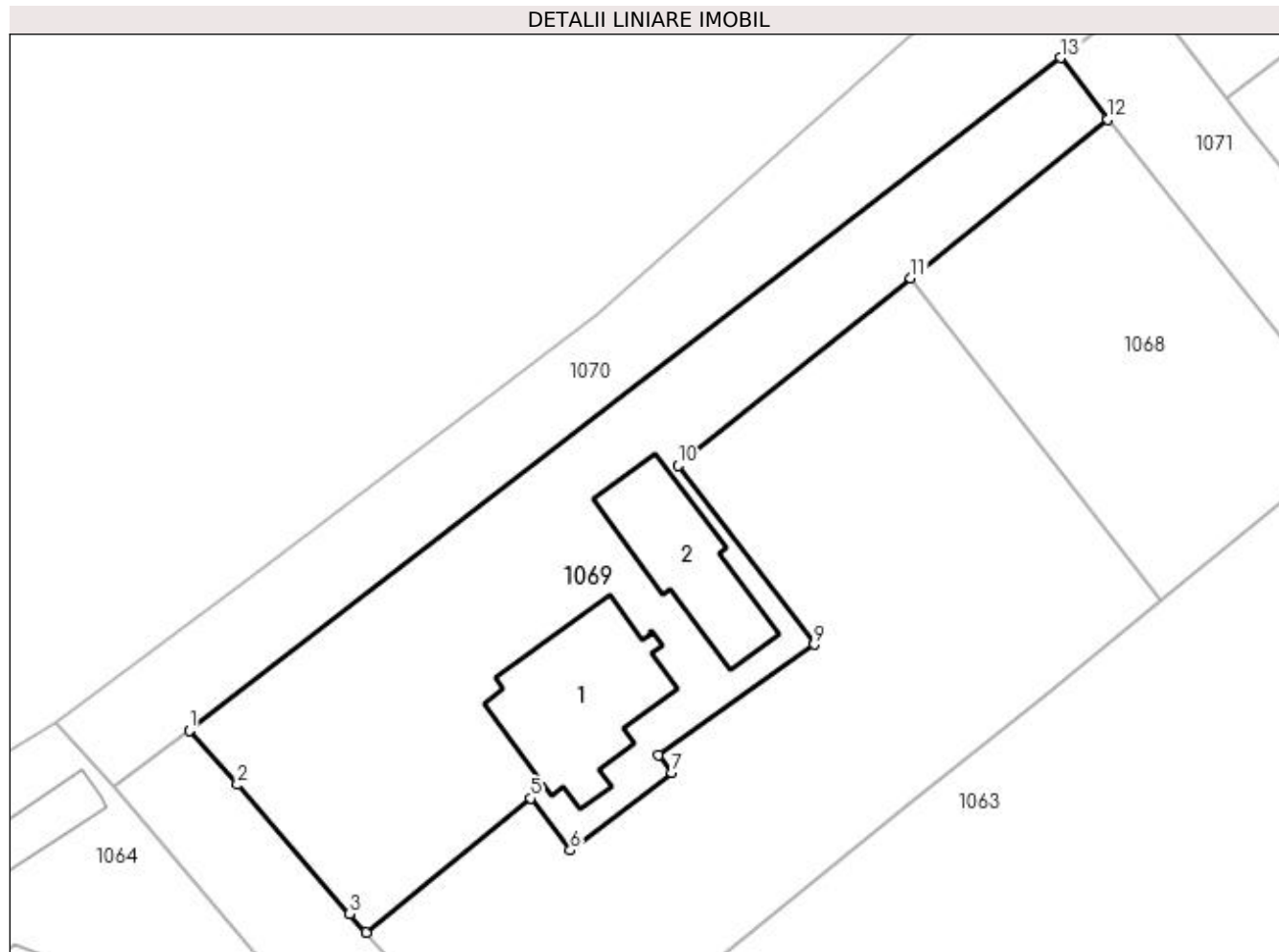
Inscrieri privind dezmembramintele dreptului de proprietate, drepturi reale de garanție și sarcini	Referințe
--	-----------

Anexa Nr. 1 La Partea I

Teren

Nr cadastral	Suprafața (mp)*	Observații / Referințe
20231	Din acte: 2.587 Masurata: 2.590	

* Suprafața este determinată în planul de proiecție Stereo 70.



Date referitoare la teren

Crt	Categorie folosință	Intra vilan	Suprafața (mp)	Tarla	Parcelă	Nr. topo	Observații / Referințe
1	curți construcții	DA	2.590	11	207	-	

Date referitoare la construcții

Crt	Număr	Destinație construcție	Supraf. (mp)	Situație juridică	Observații / Referințe
A1.1	20231-C1	construcții administrative și social culturale	272	Cu acte	Nr. niveluri:1; S. construită la sol:272 mp; RESTAURANT
A1.2	20231-C2	construcții administrative și social culturale	194	Cu acte	Nr. niveluri:1; S. construită la sol:194 mp; BENZINARIE + SP.COMERCIAL

Lungime Segmente

1) Valorile lungimilor segmentelor sunt obținute din proiecție în plan.

Punct început	X / Y	Punct sfârșit	X / Y	Lungime segment (** (m))
1	614.695,05 390.521,48	2	614.700,42 390.515,43	8.089

Punct început	X / Y	Punct sfârșit	X / Y	Lungime segment (** (m)
2	614.700,42 390.515,43	3	614.712,992 390.500,915	19.202
3	614.712,992 390.500,915	4	614.714,836 390.498,85	2.769
4	614.714,836 390.498,85	5	614.733,31 390.513,89	23.822
5	614.733,31 390.513,89	6	614.737,751 390.508,052	7.335
6	614.737,751 390.508,052	7	614.749,199 390.516,758	14.382
7	614.749,199 390.516,758	8	614.747,68 390.518,74	2.497
8	614.747,68 390.518,74	9	614.765,166 390.531,16	21.448
9	614.765,166 390.531,16	10	614.749,91 390.551,22	25.202
10	614.749,91 390.551,22	11	614.775,978 390.572,245	33.49
11	614.775,978 390.572,245	12	614.798,077 390.590,067	28.39
12	614.798,077 390.590,067	13	614.792,8 390.596,98	8.697
13	614.792,8 390.596,98	1	614.695,05 390.521,48	123.512

** Lungimile segmentelor sunt determinate în planul de proiecție Stereo 70 și sunt rotunjite la 1 milimetru.

*** Distanța dintre puncte este formată din segmente cumulate ce sunt mai mici decât valoarea 1 milimetru.

**DATE DESPRE IMOBILUL NR. 1070**

Oficiul de Cadastru și Publicitate Imobiliară PRAHOVA
Biroul de Cadastru și Publicitate Imobiliară Ploiești

A. Partea I. Descrierea imobilului

TEREN Intravilan

Adresa: Loc. Mizil, Str Mihai Bravu, Jud. Prahova, spatiu verde

Nr. Crt	Nr cadastral Nr. topografic	Suprafața* (mp)	Observații / Referințe
A1	24244	Din acte: 6.446 Masurata: 6.474	Sector cadastral:37 Teren imprejmuit; Materializat cu garduri pe latura de S.

B. Partea II. Proprietari și acte

Inscrieri privitoare la dreptul de proprietate și alte drepturi reale		Referințe
105635 / 29/06/2023		
Act Administrativ nr. 75, din 30/05/2023 emis de Consiliul Local al Orasului Mizil (act administrativ nr 24706 din 06.06.2023, emis de Primaria Orasului Mizil);		
B1	Intabulare, drept de PROPRIETATE, dobandit prin Lege, cota actuala 1/1 1) ORASUL MIZIL, CIF:15562570, DOMENIU PUBLIC	A1

C. Partea III. SARCINI .

Inscrieri privind dezmembramintele dreptului de proprietate, drepturi reale de garanție și sarcini	Referințe
NU SUNT	

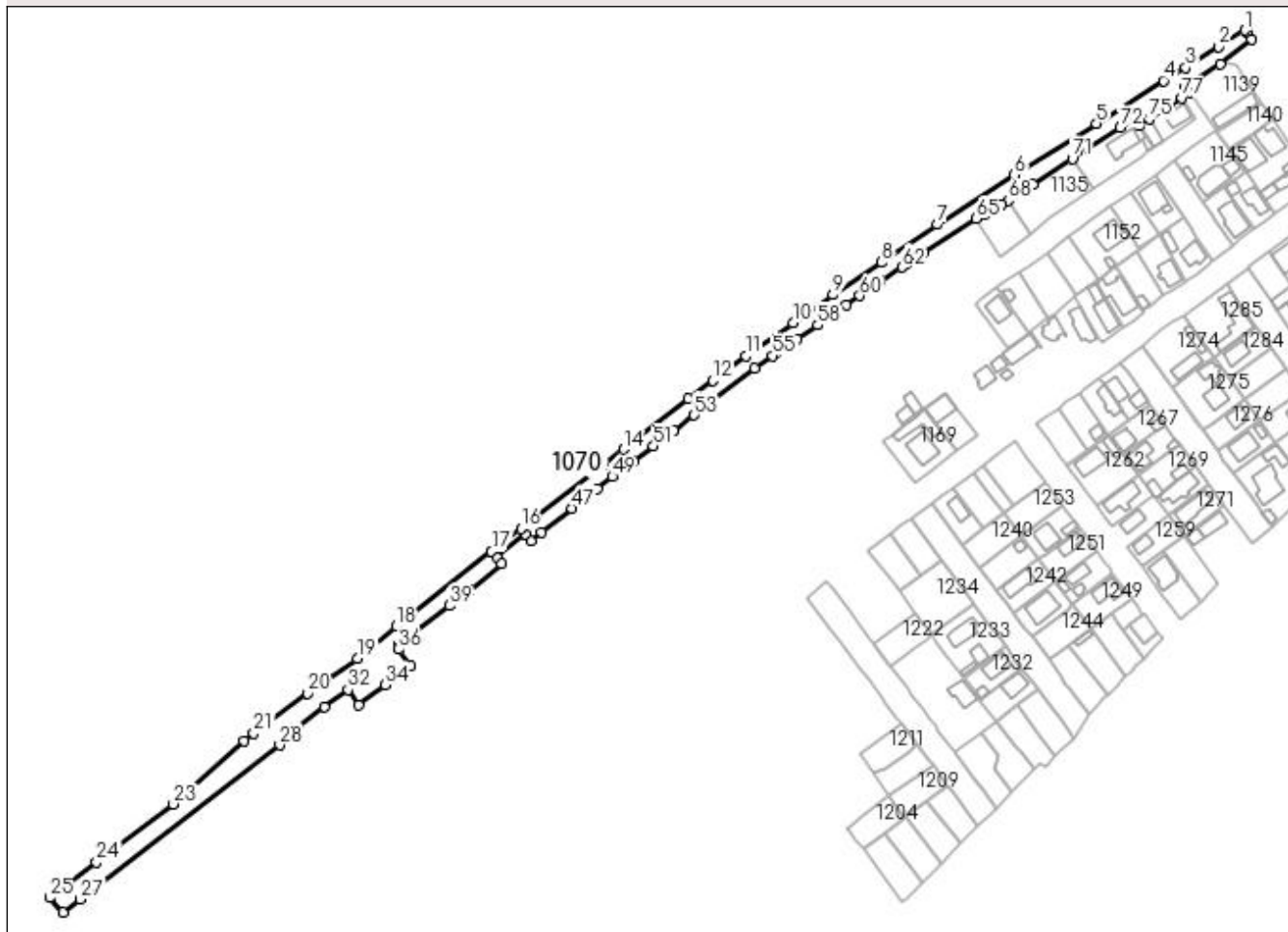
Anexa Nr. 1 La Partea I

Teren

Nr cadastral	Suprafața (mp)*	Observații / Referințe
24244	Din acte: 6.446 Masurata: 6.474	Materializat cu garduri pe latura de S.

* Suprafața este determinată în planul de proiecție Stereo 70.

DETALII LINIARE IMOBIL



Date referitoare la teren

Crt	Categorie folosință	Intra vilan	Suprafața (mp)	Tarla	Parcelă	Nr. topo	Observații / Referințe
1	drum	DA	6.474	-	-	-	

Lungime Segmente

1) Valorile lungimilor segmentelor sunt obținute din proiecție în plan.

Punct început	X / Y	Punct sfârșit	X / Y	Lungime segment	Punct început	X / Y	Punct sfârșit	X / Y	Lungime segment	Punct început	X / Y	Punct sfârșit	X / Y	Lungime segment
1	615.265,878 390.947,075	2	615.253,038 390.939,086	15.12 3	2	615.253,038 390.939,086	3	615.236,827 390.928,728	19.23 7	3	615.236,827 390.928,728	4	615.225,936 390.922,379	12.60 6
4	615.225,936 390.922,379	5	615.193,069 390.901,424	38.97 9	5	615.193,069 390.901,424	6	615.152,949 390.876,236	47.37 1	6	615.152,949 390.876,236	7	615.115,358 390.851,85	44.80 8
7	615.115,358 390.851,85	8	615.087,798 390.833,397	33.16 7	8	615.087,798 390.833,397	9	615.064,051 390.817,496	28.57 9	9	615.064,051 390.817,496	10	615.044,485 390.803,821	23.87 1
10	615.044,485 390.803,821	11	615.021,222 390.787,56	28.38 3	11	615.021,222 390.787,56	12	615.005,22 390.775,459	20.06 3	12	615.005,22 390.775,459	13	614.993,266 390.766,418	14.98 8
13	614.993,266 390.766,418	14	614.961,343 390.741,853	40.28	14	614.961,343 390.741,853	15	614.951,468 390.734,205	12.49 1	15	614.951,468 390.734,205	16	614.911,145 390.703,029	50.96 9

Punct început	X / Y	Punct sfârșit	X / Y	Lungime segment	Punct început	X / Y	Punct sfârșit	X / Y	Lungime segment	Punct început	X / Y	Punct sfârșit	X / Y	Lungime segment
16	614.911,145 390.703,029	17	614.896,646 390.691,827	18.322	17	614.896,646 390.691,827	18	614.849,986 390.655,07	59.399	18	614.849,986 390.655,07	19	614.830,936 390.639,413	24.659
19	614.830,936 390.639,413	20	614.806,516 390.622,474	29.72	20	614.806,516 390.622,474	21	614.780,122 390.602,667	32.999	21	614.780,122 390.602,667	22	614.775,341 390.598,995	6.028
22	614.775,341 390.598,995	23	614.740,733 390.568,147	46.361	23	614.740,733 390.568,147	24	614.703,121 390.539,584	47.228	24	614.703,121 390.539,584	25	614.680,119 390.522,324	28.758
25	614.680,119 390.522,324	26	614.686,585 390.515,155	9.654	26	614.686,585 390.515,155	27	614.695,05 390.521,48	10.567	27	614.695,05 390.521,48	28	614.792,8 390.596,98	123.512
28	614.792,8 390.596,98	29	614.802,401 390.604,285	12.064	29	614.802,401 390.604,285	30	614.801,165 390.605,575	1.787	30	614.801,165 390.605,575	31	614.814,746 390.615,587	16.873
31	614.814,746 390.615,587	32	614.826,333 390.624,197	14.436	32	614.826,333 390.624,197	33	614.831,473 390.616,821	8.99	33	614.831,473 390.616,821	34	614.844,559 390.626,531	16.295
34	614.844,559 390.626,531	35	614.857,291 390.635,756	15.722	35	614.857,291 390.635,756	36	614.851,25 390.643,97	10.196	36	614.851,25 390.643,97	37	614.851,335 390.646,346	2.377
37	614.851,335 390.646,346	38	614.856,26 390.650,15	6.223	38	614.856,26 390.650,15	39	614.876,0 390.665,26	24.859	39	614.876,0 390.665,26	40	614.885,776 390.673,043	12.496
40	614.885,776 390.673,043	41	614.885,554 390.673,452	0.465	41	614.885,554 390.673,452	42	614.901,588 390.685,908	20.304	42	614.901,588 390.685,908	43	614.899,101 390.689,109	4.054
43	614.899,101 390.689,109	44	614.913,362 390.700,465	18.23	44	614.913,362 390.700,465	45	614.915,998 390.697,103	4.272	45	614.915,998 390.697,103	46	614.921,236 390.701,065	6.568
46	614.921,236 390.701,065	47	614.936,175 390.712,941	19.084	47	614.936,175 390.712,941	48	614.948,369 390.722,632	15.576	48	614.948,369 390.722,632	49	614.955,963 390.728,507	9.601
49	614.955,963 390.728,507	50	614.965,97 390.735,96	12.477	50	614.965,97 390.735,96	51	614.976,05 390.743,48	12.576	51	614.976,05 390.743,48	52	614.986,028 390.751,017	12.505
52	614.986,028 390.751,017	53	614.995,974 390.758,53	12.465	53	614.995,974 390.758,53	54	615.025,761 390.781,371	37.536	54	615.025,761 390.781,371	55	615.034,448 390.787,674	10.733
55	615.034,448 390.787,674	56	615.035,879 390.788,712	1.768	56	615.035,879 390.788,712	57	615.046,362 390.795,801	12.655	57	615.046,362 390.795,801	58	615.056,54 390.802,75	12.324
58	615.056,54 390.802,75	59	615.070,602 390.812,531	17.129	59	615.070,602 390.812,531	60	615.077,13 390.817,01	7.917	60	615.077,13 390.817,01	61	615.087,453 390.824,086	12.515
61	615.087,453 390.824,086	62	615.097,88 390.831,08	12.555	62	615.097,88 390.831,08	63	615.099,872 390.832,437	2.41	63	615.099,872 390.832,437	64	615.108,26 390.838,122	10.133
64	615.108,26 390.838,122	65	615.134,351 390.854,787	30.959	65	615.134,351 390.854,787	66	615.138,914 390.857,311	5.215	66	615.138,914 390.857,311	67	615.146,616 390.861,728	8.879
67	615.146,616 390.861,728	68	615.149,978 390.863,691	3.893	68	615.149,978 390.863,691	69	615.158,23 390.869,024	9.825	69	615.158,23 390.869,024	70	615.161,99 390.871,506	4.505
70	615.161,99 390.871,506	71	615.181,337 390.884,019	23.041	71	615.181,337 390.884,019	72	615.204,896 390.899,247	28.052	72	615.204,896 390.899,247	73	615.211,919 390.903,822	8.382
73	615.211,919 390.903,822	74	615.214,218 390.900,395	4.127	74	615.214,218 390.900,395	75	615.219,053 390.903,548	5.771	75	615.219,053 390.903,548	76	615.229,113 390.910,115	12.014
76	615.229,113 390.910,115	77	615.235,072 390.914,006	7.117	77	615.235,072 390.914,006	78	615.238,773 390.916,64	4.542	78	615.238,773 390.916,64	79	615.236,63 390.919,66	3.703
79	615.236,63 390.919,66	80	615.253,74 390.930,47	20.239	80	615.253,74 390.930,47	81	615.269,35 390.942,61	19.775	81	615.269,35 390.942,61	82	615.266,941 390.945,708	3.924
82	615.266,941 390.945,708	1	615.265,878 390.947,075	1.732										

** Lungimile segmentelor sunt determinate în planul de proiecție Stereo 70 și sunt rotunjite la 1 milimetru.

*** Distanța dintre puncte este formată din segmente cumulate ce sunt mai mici decât valoarea 1 milimetru.

**DATE DESPRE IMOBILUL NR. 1071**

Oficiul de Cadastru și Publicitate Imobiliară PRAHOVA
Biroul de Cadastru și Publicitate Imobiliară Ploiești

A. Partea I. Descrierea imobilului

TEREN Intravilan

Adresa: Loc. Mizil, Str Agatha Bacovia, Jud. Prahova

Nr. Crt	Nr cadastral Nr. topografic	Suprafața* (mp)	Observații / Referințe
A1		2.520	Sector cadastral:37 Teren imprejmuit;

B. Partea II. Proprietari și acte

Inscrieri privitoare la dreptul de proprietate și alte drepturi reale		Referințe
/		
Act Administrativ nr. 38014, din 01/11/2023 emis de PRIMARIA ORASULUI MIZIL (H.G. nr.515/28.04.2009, ANEXA 1 la H.G.);		
B1	Intabulare, drept de PROPRIETATE, dobandit prin Lege, cota actuala 1/1 1) ORASUL MIZIL, CIF:15562570, (DOMENIUL PUBLIC)	A1

C. Partea III. SARCINI .

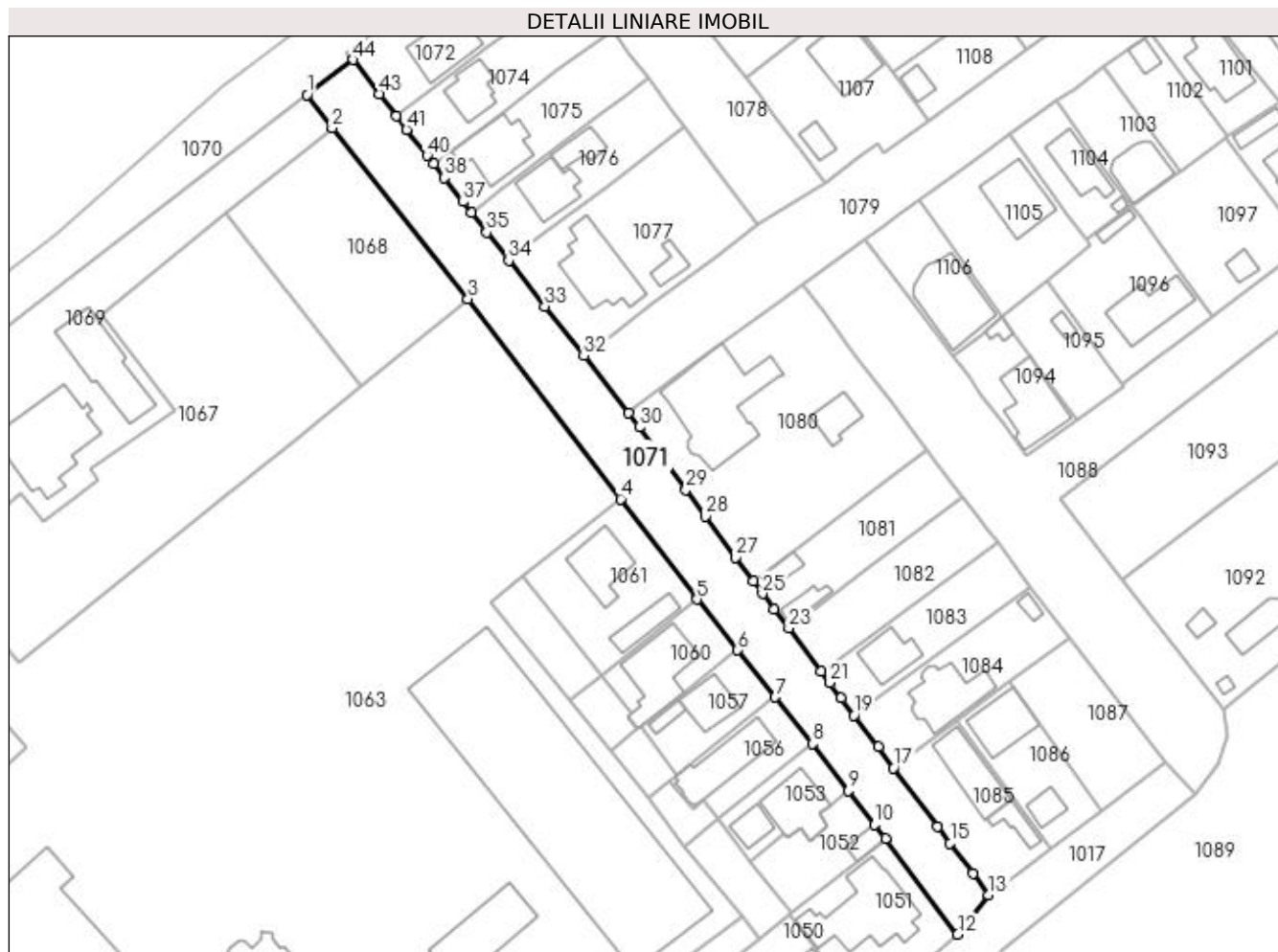
Inscrieri privind dezmembramintele dreptului de proprietate, drepturi reale de garanție și sarcini	Referințe
NU SUNT	

Anexa Nr. 1 La Partea I

Teren

Nr cadastral	Suprafața (mp)*	Observații / Referințe
	2.520	

* Suprafața este determinată în planul de proiecție Stereo 70.



Date referitoare la teren

Crt	Categorie folosință	Intra vilan	Suprafața (mp)	Tarla	Parcelă	Nr. topo	Observații / Referințe
1	drum	DA	2.520	11	-	-	

Lungime Segmente

1) Valorile lungimilor segmentelor sunt obținute din proiecție în plan.

Punct început	X / Y	Punct sfârșit	X / Y	Lungime segment	Punct început	X / Y	Punct sfârșit	X / Y	Lungime segment	Punct început	X / Y	Punct sfârșit	X / Y	Lungime segment
1	614.792,8 390.596,98	2	614.798,077 390.590,067	8.697	2	614.798,077 390.590,067	3	614.826,417 390.554,364	45.58	3	614.826,417 390.554,364	4	614.858,27 390.512,645	52.48
4	614.858,27 390.512,645	5	614.874,236 390.491,668	26.36	5	614.874,236 390.491,668	6	614.882,692 390.481,11	13.52	6	614.882,692 390.481,11	7	614.890,52 390.471,287	12.56
7	614.890,52 390.471,287	8	614.898,296 390.461,526	12.47	8	614.898,296 390.461,526	9	614.905,811 390.451,724	12.35	9	614.905,811 390.451,724	10	614.911,314 390.444,69	8.931
10	614.911,314 390.444,69	11	614.913,577 390.441,797	3.673	11	614.913,577 390.441,797	12	614.928,612 390.421,8	25.01	12	614.928,612 390.421,8	13	614.935,044 390.430,04	10.45
13	614.935,044 390.430,04	14	614.931,794 390.434,502	5.52	14	614.931,794 390.434,502	15	614.927,052 390.440,823	7.902	15	614.927,052 390.440,823	16	614.924,456 390.444,354	4.383
16	614.924,456 390.444,354	17	614.915,247 390.456,517	15.25	17	614.915,247 390.456,517	18	614.912,05 390.460,981	5.491	18	614.912,05 390.460,981	19	614.906,998 390.467,53	8.271

Punct început	X / Y	Punct sfârșit	X / Y	Lungime segment	Punct început	X / Y	Punct sfârșit	X / Y	Lungime segment	Punct început	X / Y	Punct sfârșit	X / Y	Lungime segment
19	614.906,998 390.467,53	20	614.904,312 390.471,141	4.5	20	614.904,312 390.471,141	21	614.901,948 390.474,306	3.95	21	614.901,948 390.474,306	22	614.900,132 390.476,709	3.012
22	614.900,132 390.476,709	23	614.893,355 390.485,699	11.258	23	614.893,355 390.485,699	24	614.890,351 390.489,621	4.94	24	614.890,351 390.489,621	25	614.887,903 390.492,861	4.061
25	614.887,903 390.492,861	26	614.885,983 390.495,485	3.251	26	614.885,983 390.495,485	27	614.882,305 390.500,46	6.187	27	614.882,305 390.500,46	28	614.876,004 390.508,998	10.611
28	614.876,004 390.508,998	29	614.871,913 390.514,56	6.905	29	614.871,913 390.514,56	30	614.862,223 390.527,602	16.248	30	614.862,223 390.527,602	31	614.859,98 390.530,62	3.76
31	614.859,98 390.530,62	32	614.850,638 390.542,469	15.089	32	614.850,638 390.542,469	33	614.842,462 390.552,827	13.196	33	614.842,462 390.552,827	34	614.834,9 390.562,377	12.182
34	614.834,9 390.562,377	35	614.830,33 390.568,226	7.423	35	614.830,33 390.568,226	36	614.827,144 390.572,306	5.177	36	614.827,144 390.572,306	37	614.825,392 390.574,652	2.928
37	614.825,392 390.574,652	38	614.821,515 390.579,611	6.295	38	614.821,515 390.579,611	39	614.819,285 390.582,614	3.74	39	614.819,285 390.582,614	40	614.817,885 390.584,305	2.195
40	614.817,885 390.584,305	41	614.813,622 390.589,671	6.853	41	614.813,622 390.589,671	42	614.811,444 390.592,504	3.573	42	614.811,444 390.592,504	43	614.807,872 390.597,127	5.843
43	614.807,872 390.597,127	44	614.802,401 390.604,285	9.009	44	614.802,401 390.604,285	1	614.792,8 390.596,98	12.064					

** Lungimile segmentelor sunt determinate în planul de proiecție Stereo 70 și sunt rotunjite la 1 milimetru.

*** Distanța dintre puncte este formată din segmente cumulate ce sunt mai mici decât valoarea 1 milimetru.

**DATE DESPRE IMOBILUL NR. 1072**

Oficiul de Cadastru și Publicitate Imobiliară PRAHOVA
Biroul de Cadastru și Publicitate Imobiliară Ploiești

A. Partea I. Descrierea imobilului

TEREN Intravilan

Adresa: Loc. Mizil, Str Agatha Bacovia, Nr. 1, Jud. Prahova

Nr. Crt	Nr cadastral Nr. topografic	Suprafața* (mp)	Observații / Referințe
A1	22045	Din acte: 450 Masurata: 506	Sector cadastral:37 Teren imprejmuit;

Construcții

Crt	Nr cadastral Nr. topografic	Adresa	Observații / Referințe
A1.1	22045-C1	Loc. Mizil, Jud. Prahova	Nr. niveluri:2; S. construita la sol:132 mp; S. construita desfasurata:277 mp; S.parter=132 mp, S.etaj=111 mp, S.balcoane=34mp, S.construita desfasurata=277 mp

B. Partea II. Proprietari și acte

Inscrieri privitoare la dreptul de proprietate și alte drepturi reale		Referințe
47090 / 07/05/2015		
Act Administrativ nr. 61, din 24/11/1995 emis de CONSILIUL LOCAL ORASUL MIZIL (act administrativ nr. 15027/06-05-2015 emis de PRIMARIA ORASULUI MIZIL);		
B1	Intabulare, drept de PROPRIETATE, dobandit prin Lege, cota actuala 1/1 1) ORASUL MIZIL, CIF:15562570, (domeniu privat)	A1
103045 / 04/11/2016		
Act Notarial nr. 1901, din 03/11/2016 emis de NP Dan Oliviu Vasilica;		
B2	Intabulare, drept de PROPRIETATEcumparare ca bun comun, dobandit prin Conventie, cota actuala 1/1 1) MERISAN PAUL 2) MERISAN DANIELA-AURA	A1.1

C. Partea III. SARCINI

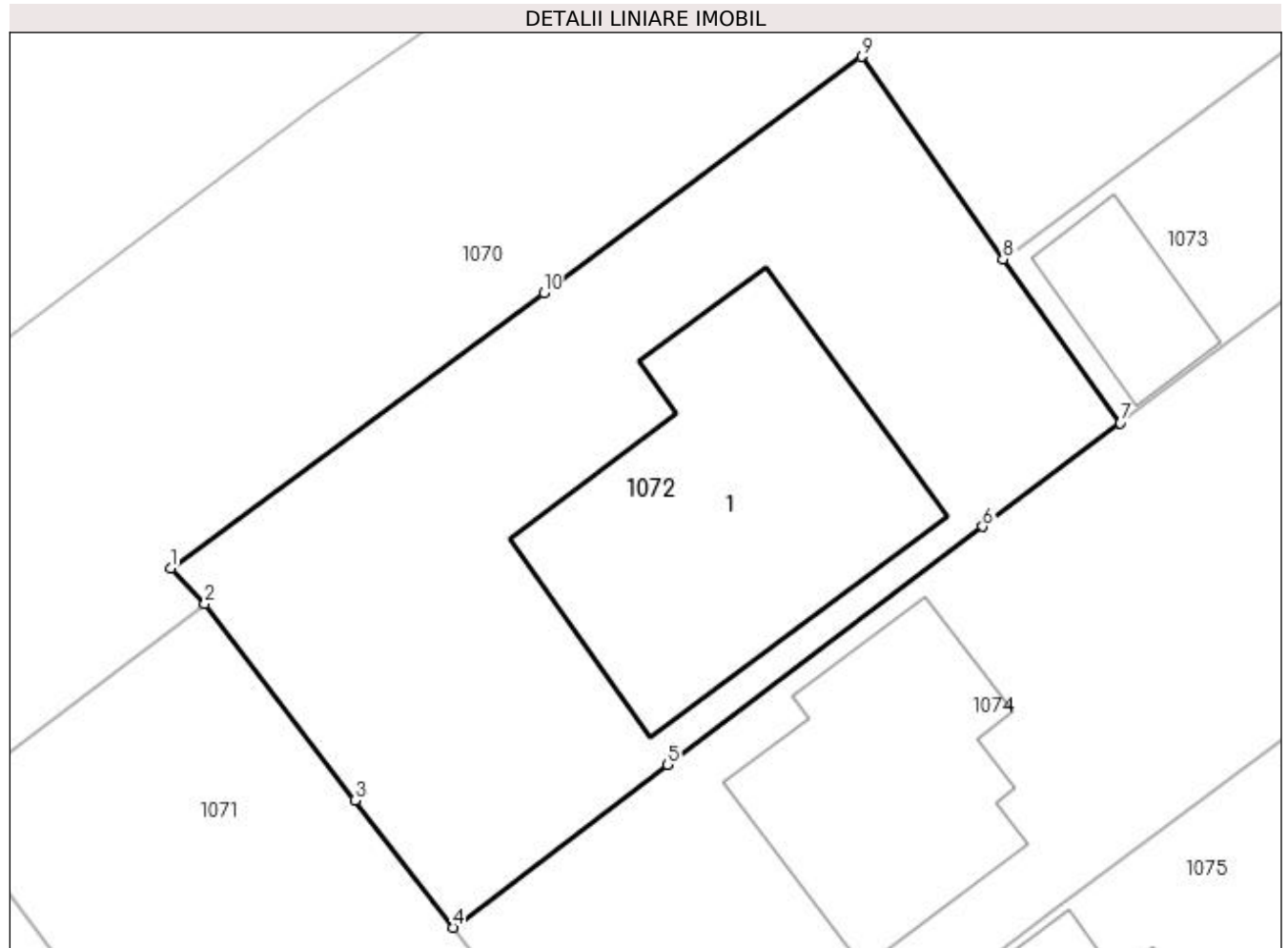
Inscrieri privind dezmembramintele dreptului de proprietate, drepturi reale de garanție și sarcini		Referințe
90551 / 02/09/2015		
Act Administrativ nr. 20163, din 27/08/2015 emis de PRIMARIA MIZIL;		
C1	se respinge cererea de intabulare concesiune pentru motivele de mai sus	A1
97464 / 24/09/2015		
Act Administrativ nr. 90551, din 02/09/2015 emis de OCPI PRAHOVA;		
C2	se respinge cererea de reexaminare a incheierii nr.90551/2015 intrucat aceasta a fost solutionata in conformitate cu prevederile legale in vigoare	A1
85336 / 13/09/2016		
Hotarare Judecatoreasca nr. 335, din 22/04/2016 emis de JUDECATORIA MIZIL (act administrativ nr 85 din 17.11.2015, emis de PRIMARIA ORAS MIZIL;act administrativ nr 19747 din 10.06.2016, emis de PRIMARIA ORAS MIZIL;act administrativ nr 81789 din 01.09.2016, emis de OCPI PRAHOVA;act administrativ nr 24656 din 06.09.2016, emis de PRIMARIA ORAS MIZIL;act administrativ nr 33 din 03.06.2016, emis de PRIMARIA ORAS MIZIL;act administrativ nr 20163 din 27.08.2015, emis de PRIMARIA ORASULUI MIZIL);		
C4	se noteaza redeventa in favoarea ORASULUI MIZIL	A1
1480 / 06/01/2022		
Act Administrativ nr. 28648, din 03/11/2016 emis de PRIMARIA MIZIL;		
C5	Intabulare, drept de CONCESIUNE 1) MERISAN DANIELA-AURA 2) MERISAN PAUL	A1

Anexa Nr. 1 La Partea I

Teren

Nr cadastral	Suprafața (mp)*	Observații / Referințe
22045	Din acte: 450 Masurata: 506	

* Suprafața este determinată în planul de proiecție Stereo 70.



Date referitoare la teren

Crt	Categorie folosință	Intravilan	Suprafața (mp)	Tarla	Parcelă	Nr. topo	Observații / Referințe
1	curti constructii	DA	506	11	206	-	

Date referitoare la construcții

Crt	Număr	Destinație construcție	Supraf. (mp)	Situație juridică	Observații / Referințe
A1.1	22045-C1	construcții de locuințe	132	Cu acte	Nr. niveluri:2; S. construita la sol:132 mp; S. construita desfasurata:277 mp; S.parter=132 mp, S.etaj=111 mp, S.balcoane=34mp, S. construita desfasurata=277 mp

Lungime Segmente

1) Valorile lungimilor segmentelor sunt obținute din proiecție în plan.

Punct început	X / Y	Punct sfârșit	X / Y	Lungime segment (** (m)
1	614.801,165 390.605,575	2	614.802,401 390.604,285	1.787
2	614.802,401 390.604,285	3	614.807,872 390.597,127	9.009
3	614.807,872 390.597,127	4	614.811,444 390.592,504	5.842
4	614.811,444 390.592,504	5	614.819,248 390.598,437	9.803
5	614.819,248 390.598,437	6	614.830,737 390.607,091	14.384
6	614.830,737 390.607,091	7	614.835,744 390.610,869	6.272
7	614.835,744 390.610,869	8	614.831,473 390.616,821	7.326
8	614.831,473 390.616,821	9	614.826,333 390.624,197	8.99
9	614.826,333 390.624,197	10	614.814,746 390.615,587	14.436
10	614.814,746 390.615,587	1	614.801,165 390.605,575	16.873

** Lungimile segmentelor sunt determinate în planul de proiecție Stereo 70 și sunt rotunjite la 1 milimetru.

*** Distanța dintre puncte este formată din segmente cumulate ce sunt mai mici decât valoarea 1 milimetru.

**DATE DESPRE IMOBILUL NR. 1073**

Oficiul de Cadastru și Publicitate Imobiliară PRAHOVA
Biroul de Cadastru și Publicitate Imobiliară Ploiești

A. Partea I. Descrierea imobilului

TEREN Intravilan

Adresa: Loc. Mizil, Str Leonida Condeescu, Jud. Prahova

Nr. Crt	Nr cadastral Nr. topografic	Suprafața* (mp)	Observații / Referințe
A1		118	Sector cadastral:37 Teren imprejmuit;

B. Partea II. Proprietari și acte

Inscrieri privitoare la dreptul de proprietate și alte drepturi reale	Referințe
/	
Act Normativ nr. 7, din 13/03/1996 emis de PARLAMENTUL ROMANIEI;	
B1	A1
Inscrierea provizorie, drept de PROPRIETATE, dobandit prin Lege, cota actuala 1/1 1) ORASUL MIZIL, CIF:15562570, PROPRIETAR NEIDENTIFICAT	

C. Partea III. SARCINI .

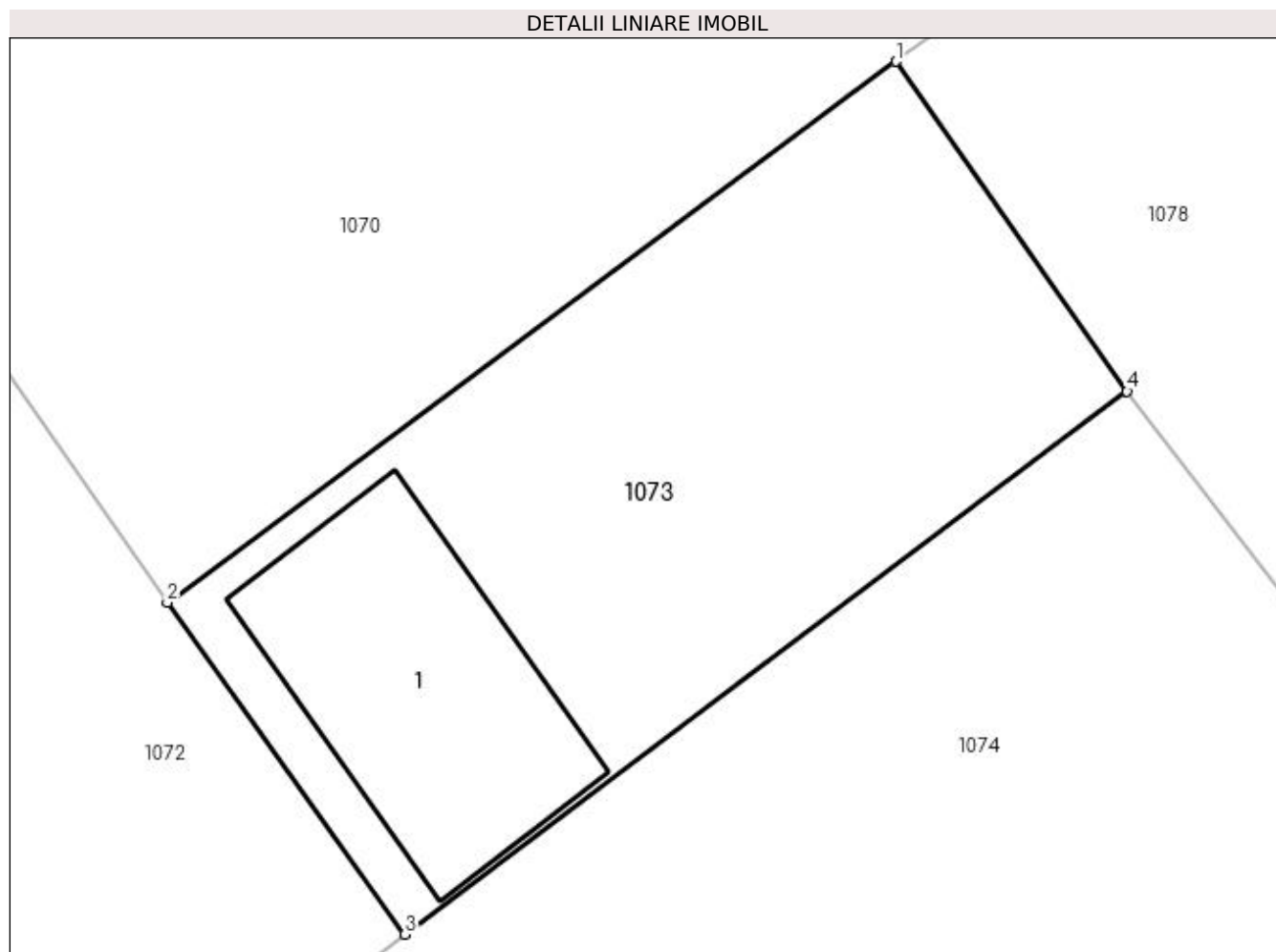
Inscrieri privind dezmembramintele dreptului de proprietate, drepturi reale de garanție și sarcini	Referințe
NU SUNT	

Anexa Nr. 1 La Partea I

Teren

Nr cadastral	Suprafața (mp)*	Observații / Referințe
	118	

* Suprafața este determinată în planul de proiecție Stereo 70.



Date referitoare la teren

Crt	Categorie folosință	Intravilan	Suprafața (mp)	Tarla	Parcelă	Nr. topo	Observații / Referințe
1	curți constructii	DA	118	11	206	-	

Date referitoare la construcții

Crt	Număr	Destinație construcție	Supraf. (mp)	Situație juridică	Observații / Referințe
A1.1		constructii anexa	25	Fara acte	Nr. niveluri:1; S. construita la sol:25 mp; FOISOR

Lungime Segmente

1) Valorile lungimilor segmentelor sunt obținute din proiecție în plan.

Punct început	X / Y	Punct sfârșit	X / Y	Lungime segment (** (m)
1	614.844,559 390.626,531	2	614.831,473 390.616,821	16.295
2	614.831,473 390.616,821	3	614.835,744 390.610,869	7.326
3	614.835,744 390.610,869	4	614.848,704 390.620,613	16.215
4	614.848,704 390.620,613	1	614.844,559 390.626,531	7.226

**** Lungimile segmentelor sunt determinate în planul de proiecție Stereo 70 și sunt rotunjite la 1 milimetru.**

***** Distanța dintre puncte este formată din segmente cumulate ce sunt mai mici decât valoarea 1 milimetru.**

**DATE DESPRE IMOBILUL NR. 1074**

Oficiul de Cadastru și Publicitate Imobiliară PRAHOVA
Biroul de Cadastru și Publicitate Imobiliară Ploiești

A. Partea I. Descrierea imobilului

TEREN Intravilan

Nr. CF vechi:685

Nr. cadastral vechi:741

Adresa: Loc. Mizil, Str Agatha Bacovia, Nr. 3, Jud. Prahova

Nr. Crt	Nr cadastral Nr. topografic	Suprafața* (mp)	Observații / Referințe
A1	22245	594	Sector cadastral:37 Teren imprejmuit;

Construcții

Crt	Nr cadastral Nr. topografic	Adresa	Observații / Referințe
A1.1	22245-C1	Loc. Mizil, Jud. Prahova	Nr. niveluri:2; S. construita la sol:82 mp; C1-locuinta-Sc=81,77 mp, compusa din parter cu 2 camere, bucatarie, baie si hol Su=62,88 mp, etaj cu 2 camere, hol baie si bucatarie Su=66,39 mp, balcon Su=11,41 mp

B. Partea II. Proprietari și acte

Inscrieri privitoare la dreptul de proprietate și alte drepturi reale		Referințe
865 / 05/10/2004		
Act Notarial nr. 1705, din 25/08/2004 emis de NP MARIA CALIN;		
B1	Intabulare, drept de PROPRIETATE cumparat ca bun comun, dobandit prin Conventie, cota actuala 1/1 1) GIRBEA ION 2) GIRBEA GEORGETA <i>OBSERVATII: (provenita din conversia CF 685)</i>	A1, A1.1

C. Partea III. SARCINI .

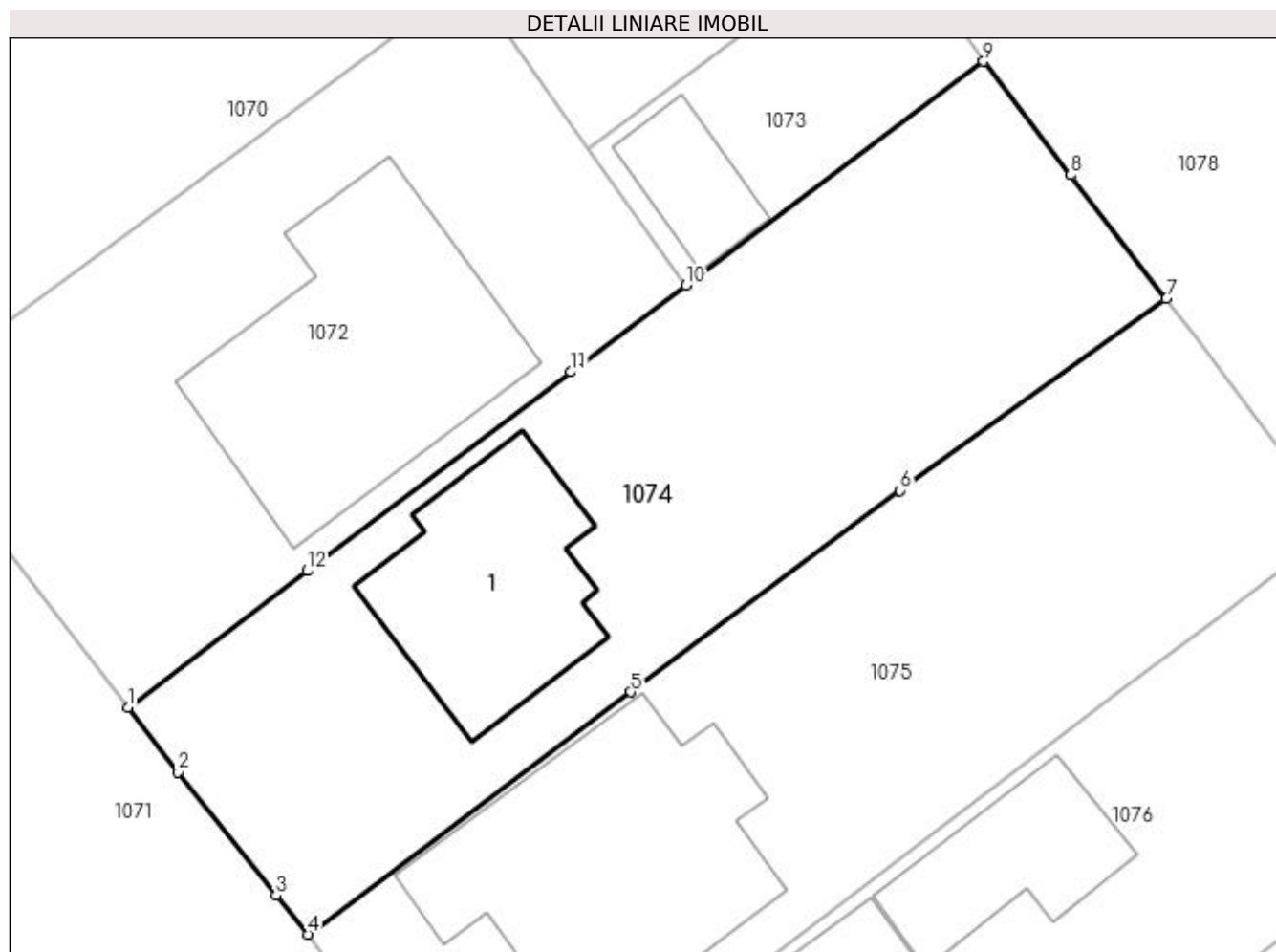
Inscrieri privind dezmembramintele dreptului de proprietate, drepturi reale de garanție și sarcini	Referințe
NU SUNT	

Anexa Nr. 1 La Partea I

Teren

Nr cadastral	Suprafața (mp)*	Observații / Referințe
22245	594	

* Suprafața este determinată în planul de proiecție Stereo 70.



Date referitoare la teren

Crt	Categorie folosință	Intra vilan	Suprafața (mp)	Tarla	Parcelă	Nr. topo	Observații / Referințe
1	curți constructii	DA	594	-	-	-	

Date referitoare la construcții

Crt	Număr	Destinație construcție	Supraf. (mp)	Situație juridică	Observații / Referințe
A1.1	22245-C1	construcții de locuințe	82	Cu acte	Nr. niveluri:2; S. construita la sol:82 mp; C1-locuinta- Sc=81,77 mp, compusa din parter cu 2 camere, bucatarie, baie si hol Su=62,88 mp, etaj cu 2 camere, hol baie si bucatarie Su=66,39 mp, balcon Su=11,41 mp

Lungime Segmente

1) Valorile lungimilor segmentelor sunt obținute din proiecție în plan.

Punct început	X / Y	Punct sfârșit	X / Y	Lungime segment (** (m)
1	614.811,444 390.592,504	2	614.813,622 390.589,671	3.573
2	614.813,622 390.589,671	3	614.817,885 390.584,305	6.853

Punct început	X / Y	Punct sfârşit	X / Y	Lungime segment (** (m)
3	614.817,885 390.584,305	4	614.819,285 390.582,614	2.195
4	614.819,285 390.582,614	5	614.833,338 390.593,167	17.574
5	614.833,338 390.593,167	6	614.845,079 390.601,937	14.655
6	614.845,079 390.601,937	7	614.856,664 390.610,287	14.28
7	614.856,664 390.610,287	8	614.852,497 390.615,667	6.805
8	614.852,497 390.615,667	9	614.848,704 390.620,613	6.232
9	614.848,704 390.620,613	10	614.835,744 390.610,869	16.215
10	614.835,744 390.610,869	11	614.830,737 390.607,091	6.272
11	614.830,737 390.607,091	12	614.819,248 390.598,437	14.384
12	614.819,248 390.598,437	1	614.811,444 390.592,504	9.804

** Lungimile segmentelor sunt determinate în planul de proiecţie Stereo 70 şi sunt rotunjite la 1 milimetru.

*** Distanţa dintre puncte este formată din segmente cumulate ce sunt mai mici decât valoarea 1 milimetru.

**DATE DESPRE IMOBILUL NR. 1075**

Oficiul de Cadastru și Publicitate Imobiliară PRAHOVA
Biroul de Cadastru și Publicitate Imobiliară Ploiești

A. Partea I. Descrierea imobilului

TEREN Intravilan

Nr. CF vechi:3559

Nr. cadastral vechi:10449

Adresa: Loc. Mizil, Str Agatha Bacovia, Nr. 5, Jud. Prahova

Nr. Crt	Nr cadastral Nr. topografic	Suprafața* (mp)	Observații / Referințe
A1	20709	Din acte: 588 Masurata: 594	Sector cadastral:37 Teren imprejmuit;

Construcții

Crt	Nr cadastral Nr. topografic	Adresa	Observații / Referințe
A1.1	20709-C1	Loc. Mizil, Jud. Prahova	Nr. niveluri:2; S. construita la sol:135 mp; S. construita desfasurata:269 mp; LOCUINTA (P+1) cu Sdesfasurata=269,22 mp

B. Partea II. Proprietari și acte

Inscrieri privitoare la dreptul de proprietate și alte drepturi reale		Referințe
45811 / 08/09/2009		
Act Administrativ nr. 61, din 24/04/1995 emis de CONSILIUL LOCAL MIZIL (adeverinta nr.19532/30.06.2009 emis de PRIMARIA MIZIL;adeverinta nr.19533/30.06.2009 emis de PRIMARIA MIZIL;adeverinta nr.22810/31.08.2009 emis de PRIMARIA MIZIL;);		
B1	Intabulare, drept de PROPRIETATE, dobandit prin Lege, cota actuala 1/1 1) ORAS MIZIL , CIF:15562570, domeniu privat	A1
66484 / 18/12/2009		
Act Administrativ nr. 46, din 15/07/1994 emis de CONSILIUL LOCAL MIZIL;		
B2	Intabulare, drept de PROPRIETATE, dobandit prin Construire, cota actuala 1/1 1) MARCU NICOLAIE 2) MARCU GIGINICA	A1.1
33166 / 09/06/2011		
Act Administrativ nr. 11482, din 03/03/2011 emis de PRIMARIA MIZIL;		
B3	se indreapta eroarea materiala strecurata in cuprinsul prezentei carti funciare in sensul ca regimul constructiei C1 este "P +1" conform autorizatiei de construire nr. 46/15.07.1994 eliberata de Primaria Mizil iar suprafata desfasurata este de 269,22 mp	A1, A1.1
B4	se noteaza procesul-verbal de receptie la terminarea lucrarilor nr. 11482/03.05.2011 emis de Primaria Mizil	A1, A1.1

C. Partea III. SARCINI

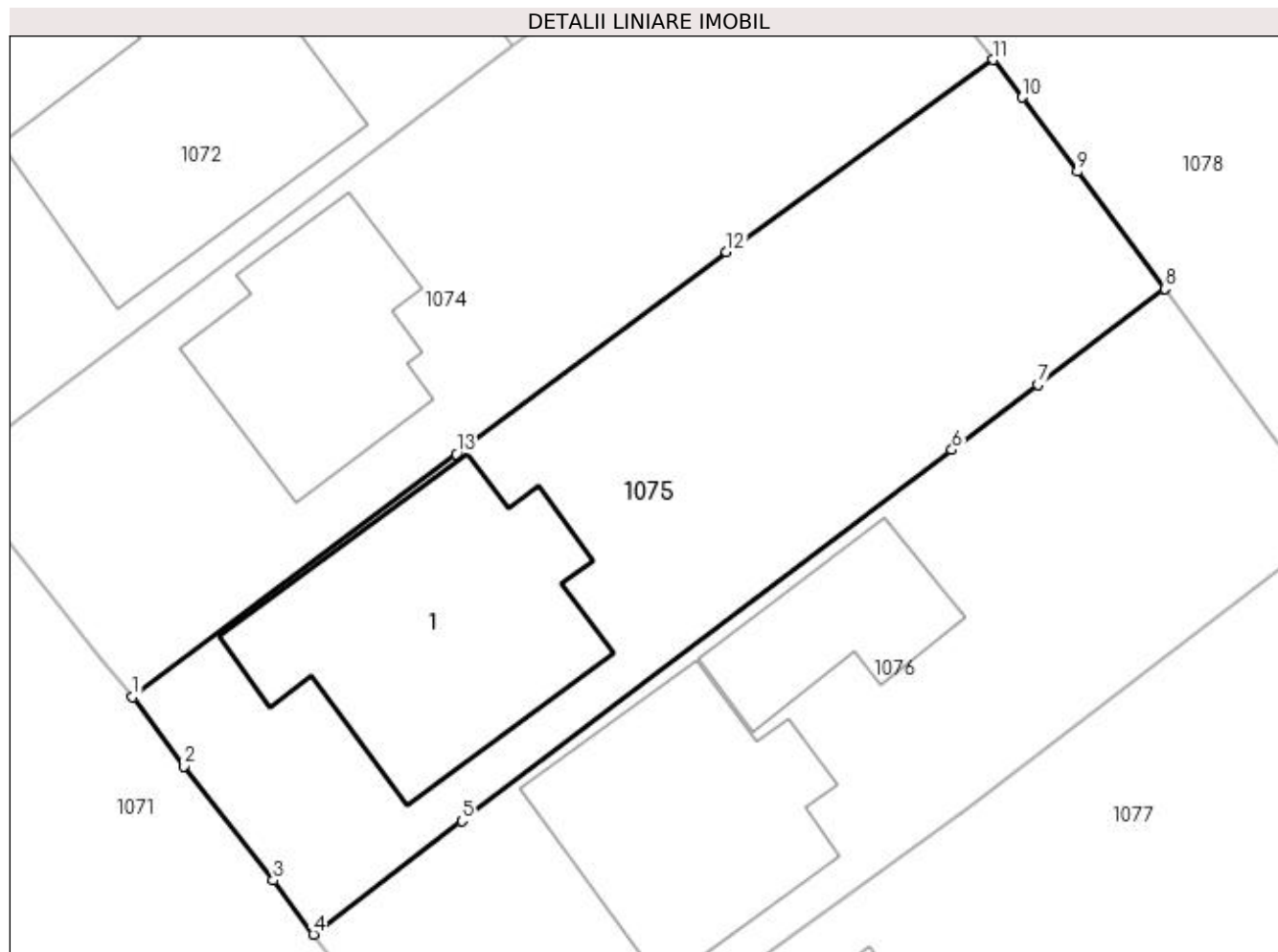
Inscrieri privind dezmembramintele dreptului de proprietate, drepturi reale de garanție și sarcini		Referințe
47924 / 21/09/2009		
Act Administrativ nr. 49, din 14/11/1993 emis de PRIMARIA MIZIL (act aditional nr.18397/10.06.2009 emis de PRIMARIA MIZIL;);		
C2	Intabulare, drept de CONCESIUNE, dobandit prin Conventie 1) MARCU GIGINICA	A1, A1.1
108118 / 19/08/2021		
Act Notarial nr. 689, din 19/08/2021 emis de BURTICA ADELA;		
C4	se radiaza interdictiile si ipoteca inscrise sub B5, C3 prin incheierea nr. 50573/2011	A1.1

Anexa Nr. 1 La Partea I

Teren

Nr cadastral	Suprafața (mp)*	Observații / Referințe
20709	Din acte: 588 Masurata: 594	

* Suprafața este determinată în planul de proiecție Stereo 70.



Date referitoare la teren

Crt	Categorie folosință	Intravilan	Suprafața (mp)	Tarla	Parcelă	Nr. topo	Observații / Referințe
1	curți constructii	DA	594	11	206	-	

Date referitoare la construcții

Crt	Număr	Destinație construcție	Supraf. (mp)	Situație juridică	Observații / Referințe
A1.1	20709-C1	construcții de locuințe	135	Cu acte	Nr. niveluri:2; S. construita la sol:135 mp; S. construita desfasurata:269 mp; LOCUINTA (P+1) cu Sdesfasurata=269,22 mp

Lungime Segmente

1) Valorile lungimilor segmentelor sunt obținute din proiecție în plan.

Punct început	X / Y	Punct sfârșit	X / Y	Lungime segment (** (m)
1	614.819,285 390.582,614	2	614.821,515 390.579,611	3.74
2	614.821,515 390.579,611	3	614.825,392 390.574,652	6.295
3	614.825,392 390.574,652	4	614.827,144 390.572,306	2.928

Punct început	X / Y	Punct sfârşit	X / Y	Lungime segment (** (m)
4	614.827,144 390.572,306	5	614.833,587 390.577,232	8.11
5	614.833,587 390.577,232	6	614.854,873 390.593,341	26.694
6	614.854,873 390.593,341	7	614.858,601 390.596,17	4.68
7	614.858,601 390.596,17	8	614.864,105 390.600,348	6.91
8	614.864,105 390.600,348	9	614.860,326 390.605,429	6.332
9	614.860,326 390.605,429	10	614.857,921 390.608,651	4.021
10	614.857,921 390.608,651	11	614.856,664 390.610,287	2.063
11	614.856,664 390.610,287	12	614.845,079 390.601,937	14.28
12	614.845,079 390.601,937	13	614.833,338 390.593,167	14.655
13	614.833,338 390.593,167	1	614.819,285 390.582,614	17.574

** Lungimile segmentelor sunt determinate în planul de proiecție Stereo 70 și sunt rotunjite la 1 milimetru.

*** Distanța dintre puncte este formată din segmente cumulate ce sunt mai mici decât valoarea 1 milimetru.

**DATE DESPRE IMOBILUL NR. 1076**

Oficiul de Cadastru și Publicitate Imobiliară PRAHOVA
Biroul de Cadastru și Publicitate Imobiliară Ploiești

A. Partea I. Descrierea imobilului

TEREN Intravilan

Nr. CF vechi:743
Nr. cadastral vechi:819

Adresa: Loc. Mizil, Str Agatha Bacovia, Nr. 7, Jud. Prahova

Nr. Crt	Nr cadastral Nr. topografic	Suprafața* (mp)	Observații / Referințe
A1	22049	585	Sector cadastral:37 Teren imprejmuit;

Construcții

Crt	Nr cadastral Nr. topografic	Adresa	Observații / Referințe
A1.1	22049-C1	Loc. Mizil, Jud. Prahova	Nr. niveluri:2; S. construita la sol:106 mp; S. construita desfasurata:219 mp; LOCUINTA cu Sc=219,55 mp;
A1.2	22049-C2	Loc. Mizil, Str Agatha Bacovia, Nr. 7, Jud. Prahova	Nr. niveluri:1; S. construita la sol:48 mp; ANEXA

B. Partea II. Proprietari și acte

Inscrieri privitoare la dreptul de proprietate și alte drepturi reale		Referințe
5394 / 03/03/2005		
Act Notarial nr. 275, din 02/03/2005 emis de NP ION HURDUC;		
B1	Intabulare, drept de PROPRIETATE, dobandit prin Lege, cota actuala 1/1 1) PROPRIETATE DE STAT , CIF:999999999999 <i>OBSERVATII: (provenita din conversia CF 743)</i>	A1
Act Notarial nr. 275, din 02/03/2005 emis de NP HURDUC ION;		
B1	Intabulare, drept de PROPRIETATEcumparare ca bun comun, dobandit prin Conventie, cota actuala 1/2 1) DINU ILEANA MIHAELA <i>OBSERVATII: (provenita din conversia CF 743)</i>	A1.1
54080 / 22/05/2015		
Act Notarial nr. 937, din 21/05/2015 emis de NP BOTEZATU I. ION;		
B2	Intabulare, drept de PROPRIETATEpartaj, dobandit prin Conventie, cota actuala 1/2 1) DINU ILEANA MIHAELA	A1.1
/		
Act Administrativ nr. 36515, din 25/10/2023 emis de PRIMARIA ORASULUI MIZIL;		
B4	Intabulare, drept de PROPRIETATE, dobandit prin Construire, cota actuala 1/1 1) DINU ILEANA MIHAELA 2) DINU ILEANA MIHAELA	A1.2

C. Partea III. SARCINI

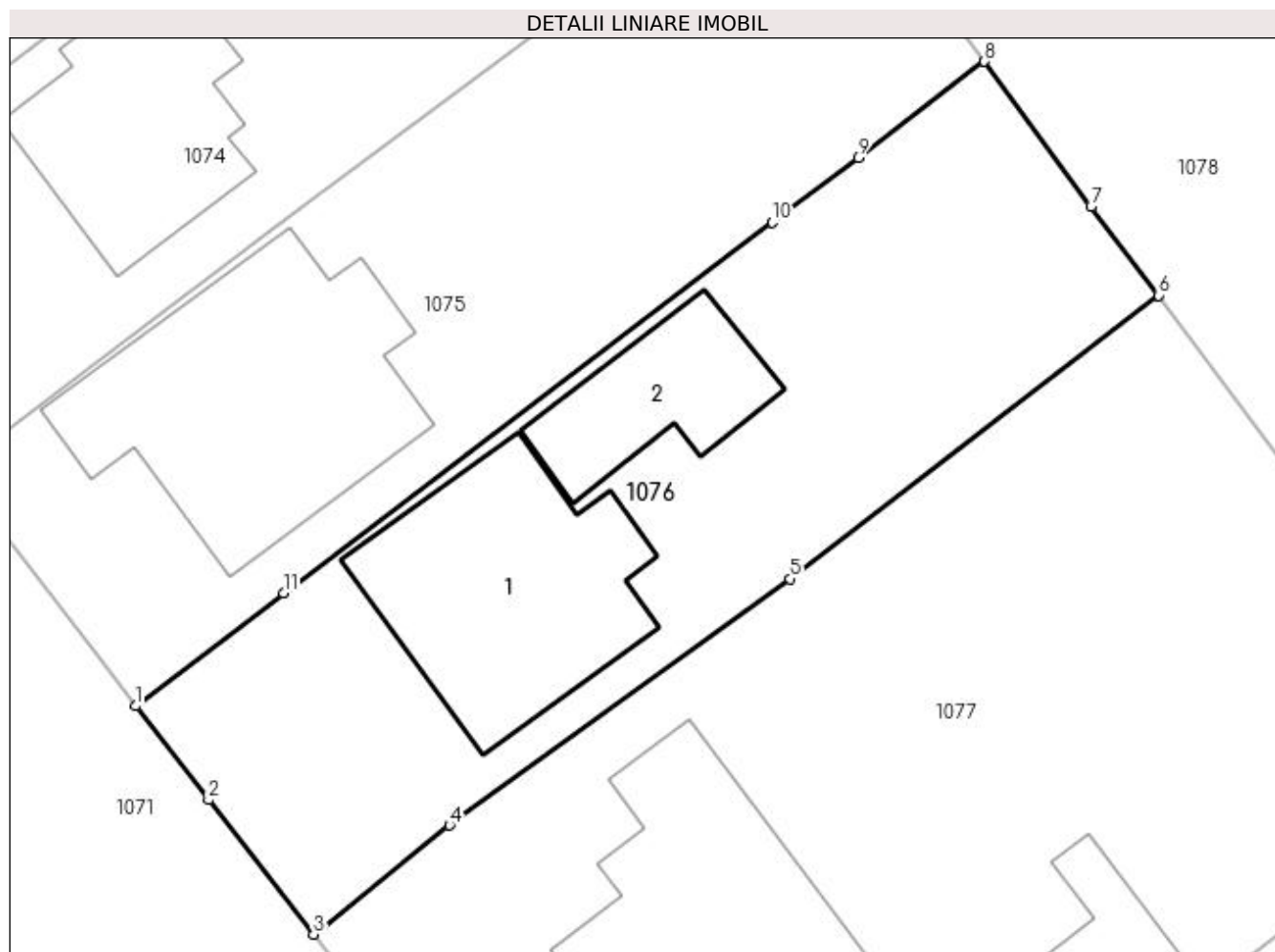
Inscrieri privind dezmembramintele dreptului de proprietate, drepturi reale de garanție și sarcini		Referințe
/		
Act Administrativ nr. 15671, din 18/05/2015 emis de PRIMARIA ORASULUI MIZIL;		
C1	Intabulare, drept de CONCESIUNE 1) DINU ILEANA MIHAELA 2) DINU ILEANA MIHAELA <i>OBSERVATII: asupra unui teren in suprafata de 519mp</i>	A1

Anexa Nr. 1 La Partea I

Teren

Nr cadastral	Suprafața (mp)*	Observații / Referințe
22049	585	

* Suprafața este determinată în planul de proiecție Stereo 70.



Date referitoare la teren

Crt	Categorie folosință	Intra vilan	Suprafața (mp)	Tarla	Parcelă	Nr. topo	Observații / Referințe
1	curți constructii	DA	585	-	-	-	

Date referitoare la construcții

Crt	Număr	Destinație construcție	Supraf. (mp)	Situație juridică	Observații / Referințe
A1.1	22049-C1	construcții de locuințe	106	Cu acte	Nr. niveluri:2; S. construită la sol:106 mp; S. construită desfășurată:219 mp; LOCUINTA cu Sc=219,55 mp;
A1.2	22049-C2	construcții anexa	48	Cu acte	Nr. niveluri:1; S. construită la sol:48 mp; ANEXA

Lungime Segmente

1) Valorile lungimilor segmentelor sunt obținute din proiecție în plan.

Punct început	X / Y	Punct sfârșit	X / Y	Lungime segment (** (m)
1	614.827,144 390.572,306	2	614.830,33 390.568,226	5.177
2	614.830,33 390.568,226	3	614.834,9 390.562,377	7.423

Punct început	X / Y	Punct sfârșit	X / Y	Lungime segment (** (m)
3	614.834,9 390.562,377	4	614.840,814 390.567,128	7.586
4	614.840,814 390.567,128	5	614.855,634 390.577,84	18.286
5	614.855,634 390.577,84	6	614.871,693 390.590,177	20.251
6	614.871,693 390.590,177	7	614.868,737 390.594,028	4.855
7	614.868,737 390.594,028	8	614.864,105 390.600,348	7.836
8	614.864,105 390.600,348	9	614.858,601 390.596,17	6.91
9	614.858,601 390.596,17	10	614.854,873 390.593,341	4.68
10	614.854,873 390.593,341	11	614.833,587 390.577,232	26.694
11	614.833,587 390.577,232	1	614.827,144 390.572,306	8.11

** Lungimile segmentelor sunt determinate în planul de proiecție Stereo 70 și sunt rotunjite la 1 milimetru.

*** Distanța dintre puncte este formată din segmente cumulate ce sunt mai mici decât valoarea 1 milimetru.

**DATE DESPRE IMOBILUL NR. 1077**

Oficiul de Cadastru și Publicitate Imobiliară PRAHOVA
Biroul de Cadastru și Publicitate Imobiliară Ploiești

A. Partea I. Descrierea imobilului

TEREN Intravilan

Adresa: Loc. Mizil, Str Agatha Bacovia, Nr. 11-13, Jud. Prahova

Nr. Crt	Nr cadastral Nr. topografic	Suprafața* (mp)	Observații / Referințe
A1		1.159	Sector cadastral:37 Teren imprejmuit;

B. Partea II. Proprietari și acte

Inscrieri privitoare la dreptul de proprietate și alte drepturi reale		Referințe
/		
Act Administrativ nr. 61, din 24/11/1995 emis de CONSILIUL LOCAL MIZIL;		
B1	Intabulare, drept de PROPRIETATE, dobandit prin Lege, cota actuala 1/1 1) ORASUL MIZIL , CIF:15562570, DOMENIU PRIVAT	A1

C. Partea III. SARCINI

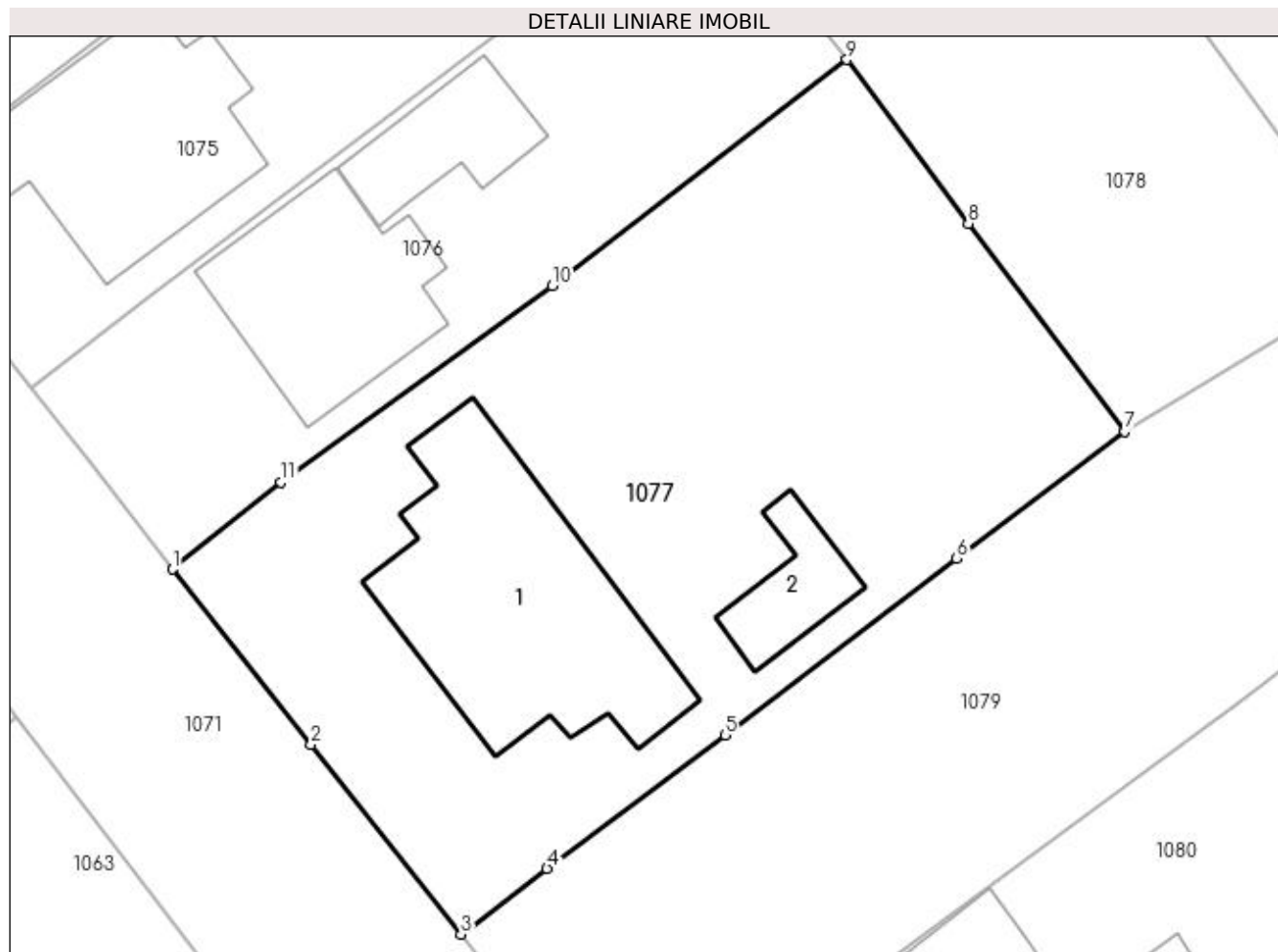
Inscrieri privind dezmembramintele dreptului de proprietate, drepturi reale de garanție și sarcini		Referințe
/		
Act Administrativ nr. 25, din 01/11/1993 emis de CONSILIUL LOCAL AL ORASULUI MIZIL;		
C1	Intabulare, drept de CONCESIUNE 1) DAN STEFAN <i>OBSERVATII: asupra unui teren in suprafata de 494mp</i>	A1

Anexa Nr. 1 La Partea I

Teren

Nr cadastral	Suprafața (mp)*	Observații / Referințe
	1.159	

* Suprafața este determinată în planul de proiecție Stereo 70.



Date referitoare la teren

Crt	Categorie folosință	Intra vilan	Suprafața (mp)	Tarla	Parcelă	Nr. topo	Observații / Referințe
1	curți constructii	DA	1.159	11	206	-	

Date referitoare la construcții

Crt	Număr	Destinație construcție	Supraf. (mp)	Situație juridică	Observații / Referințe
A1.1		construcții de locuințe	177	Fara acte	Nr. niveluri:1; S. construita la sol:177 mp; LOCUINTA
A1.2		construcții anexa	34	Fara acte	Nr. niveluri:1; S. construita la sol:34 mp; ANEXA

Lungime Segmente

1) Valorile lungimilor segmentelor sunt obținute din proiecție în plan.

Punct început	X / Y	Punct sfârșit	X / Y	Lungime segment (** (m)
1	614.834,9 390.562,377	2	614.842,462 390.552,827	12.182
2	614.842,462 390.552,827	3	614.850,638 390.542,469	13.196
3	614.850,638 390.542,469	4	614.855,339 390.546,058	5.914

Punct început	X / Y	Punct sfârșit	X / Y	Lungime segment (** (m)
4	614.855,339 390.546,058	5	614.865,04 390.553,348	12.135
5	614.865,04 390.553,348	6	614.877,672 390.562,98	15.885
6	614.877,672 390.562,98	7	614.886,852 390.569,899	11.496
7	614.886,852 390.569,899	8	614.878,322 390.581,236	14.187
8	614.878,322 390.581,236	9	614.871,693 390.590,177	11.131
9	614.871,693 390.590,177	10	614.855,634 390.577,84	20.251
10	614.855,634 390.577,84	11	614.840,814 390.567,128	18.286
11	614.840,814 390.567,128	1	614.834,9 390.562,377	7.586

** Lungimile segmentelor sunt determinate în planul de proiecție Stereo 70 și sunt rotunjite la 1 milimetru.

*** Distanța dintre puncte este formată din segmente cumulate ce sunt mai mici decât valoarea 1 milimetru.

**DATE DESPRE IMOBILUL NR. 1078**

Oficiul de Cadastru și Publicitate Imobiliară PRAHOVA
Biroul de Cadastru și Publicitate Imobiliară Ploiești

A. Partea I. Descrierea imobilului

TEREN Intravilan

Adresa: Loc. Mizil, Str Leonida Condeescu, Jud. Prahova, TRONSON 2

Nr. Crt	Nr cadastral Nr. topografic	Suprafața* (mp)	Observații / Referințe
A1		1.155	Sector cadastral:37 Teren imprejmuit;

B. Partea II. Proprietari și acte

Inscrieri privitoare la dreptul de proprietate și alte drepturi reale		Referințe
/		
Act Administrativ nr. 38014, din 01/11/2023 emis de PRIMARIA ORASULUI MIZIL (H.G. nr.515/28.04.2009, ANEXA 1 la H.G.);		
B1	Intabulare, drept de PROPRIETATE, dobandit prin Lege, cota actuala 1/1 1) ORASUL MIZIL, CIF:15562570, (DOMENIUL PUBLIC)	A1

C. Partea III. SARCINI .

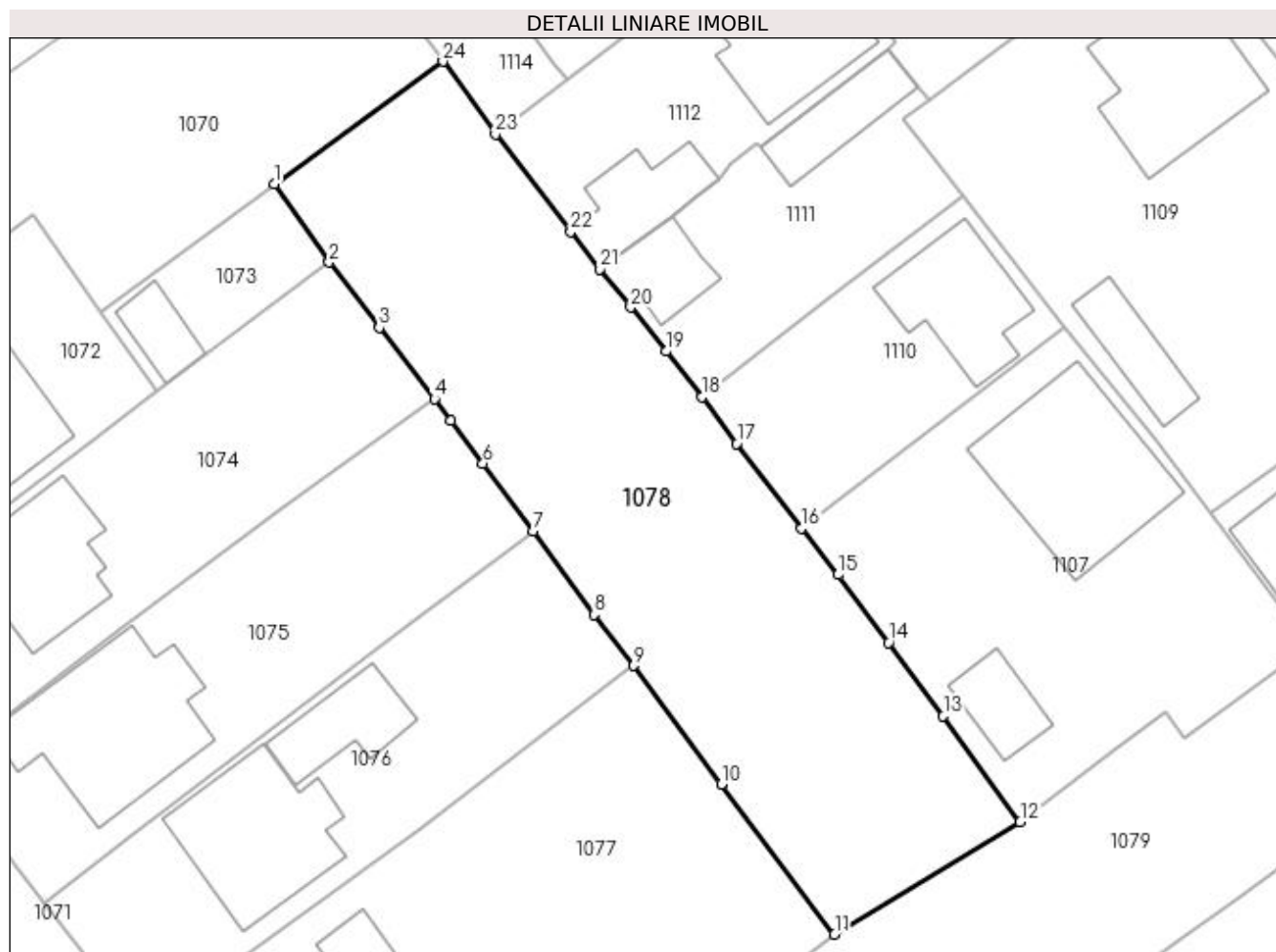
Inscrieri privind dezmembramintele dreptului de proprietate, drepturi reale de garanție și sarcini	Referințe
NU SUNT	

Anexa Nr. 1 La Partea I

Teren

Nr cadastral	Suprafața (mp)*	Observații / Referințe
	1.155	

* Suprafața este determinată în planul de proiecție Stereo 70.



Date referitoare la teren

Crt	Categorie folosință	Intravilan	Suprafața (mp)	Tarla	Parcelă	Nr. topo	Observații / Referințe
1	drum	DA	1.155	11	-	-	

Lungime Segmente

1) Valorile lungimilor segmentelor sunt obținute din proiecție în plan.

Punct început	X / Y	Punct sfârșit	X / Y	Lungime segment (** (m)
1	614.844,559 390.626,531	2	614.848,704 390.620,613	7.226
3	614.852,497 390.615,667	4	614.856,664 390.610,287	6.805
5	614.857,921 390.608,651	6	614.860,326 390.605,429	4.021
7	614.864,105 390.600,348	8	614.868,737 390.594,028	7.836
9	614.871,693 390.590,177	10	614.878,322 390.581,236	11.131

Punct început	X / Y	Punct sfârșit	X / Y	Lungime segment (** (m)
2	614.848,704 390.620,613	3	614.852,497 390.615,667	6.232
4	614.856,664 390.610,287	5	614.857,921 390.608,651	2.063
6	614.860,326 390.605,429	7	614.864,105 390.600,348	6.332
8	614.868,737 390.594,028	9	614.871,693 390.590,177	4.855
10	614.878,322 390.581,236	11	614.886,852 390.569,899	14.187

Punct început	X / Y	Punct sfârșit	X / Y	Lungime segment (** (m)
11	614.886,852 390.569,899	12	614.900,868 390.578,367	16.375
13	614.895,066 390.586,367	14	614.890,937 390.591,917	6.917
15	614.887,132 390.597,029	16	614.884,384 390.600,545	4.463
17	614.879,455 390.606,926	18	614.876,83 390.610,435	4.383
19	614.874,131 390.613,892	20	614.871,469 390.617,209	4.253
21	614.869,175 390.620,097	22	614.866,943 390.622,93	3.607
23	614.861,259 390.630,274	24	614.857,291 390.635,756	6.767

Punct început	X / Y	Punct sfârșit	X / Y	Lungime segment (** (m)
12	614.900,868 390.578,367	13	614.895,066 390.586,367	9.883
14	614.890,937 390.591,917	15	614.887,132 390.597,029	6.373
16	614.884,384 390.600,545	17	614.879,455 390.606,926	8.063
18	614.876,83 390.610,435	19	614.874,131 390.613,892	4.386
20	614.871,469 390.617,209	21	614.869,175 390.620,097	3.688
22	614.866,943 390.622,93	23	614.861,259 390.630,274	9.286
24	614.857,291 390.635,756	1	614.844,559 390.626,531	15.722

** Lungimile segmentelor sunt determinate în planul de proiecție Stereo 70 și sunt rotunjite la 1 milimetru.

*** Distanța dintre puncte este formată din segmente cumulate ce sunt mai mici decât valoarea 1 milimetru.

**DATE DESPRE IMOBILUL NR. 1079**

Oficiul de Cadastru și Publicitate Imobiliară PRAHOVA
Biroul de Cadastru și Publicitate Imobiliară Ploiești

A. Partea I. Descrierea imobilului

TEREN Intravilan

Adresa: Loc. Mizil, Str Tase Dumitrescu, Jud. Prahova

Nr. Crt	Nr cadastral Nr. topografic	Suprafața* (mp)	Observații / Referințe
A1		Din acte: 7.401 Masurata: 7.400	Sector cadastral:37 Teren imprejmuit;

B. Partea II. Proprietari și acte

Inscrieri privitoare la dreptul de proprietate și alte drepturi reale		Referințe
/		
Act Administrativ nr. 38014, din 01/11/2023 emis de PRIMARIA ORASULUI MIZIL (H.G. nr.515/28.04.2009, ANEXA 1 la H.G.);		
B1	Intabulare, drept de PROPRIETATE, dobandit prin Lege, cota actuala 1/1 1) ORASUL MIZIL, CIF:15562570, (DOMENIUL PUBLIC)	A1

C. Partea III. SARCINI .

Inscrieri privind dezmembramintele dreptului de proprietate, drepturi reale de garanție și sarcini	Referințe
NU SUNT	

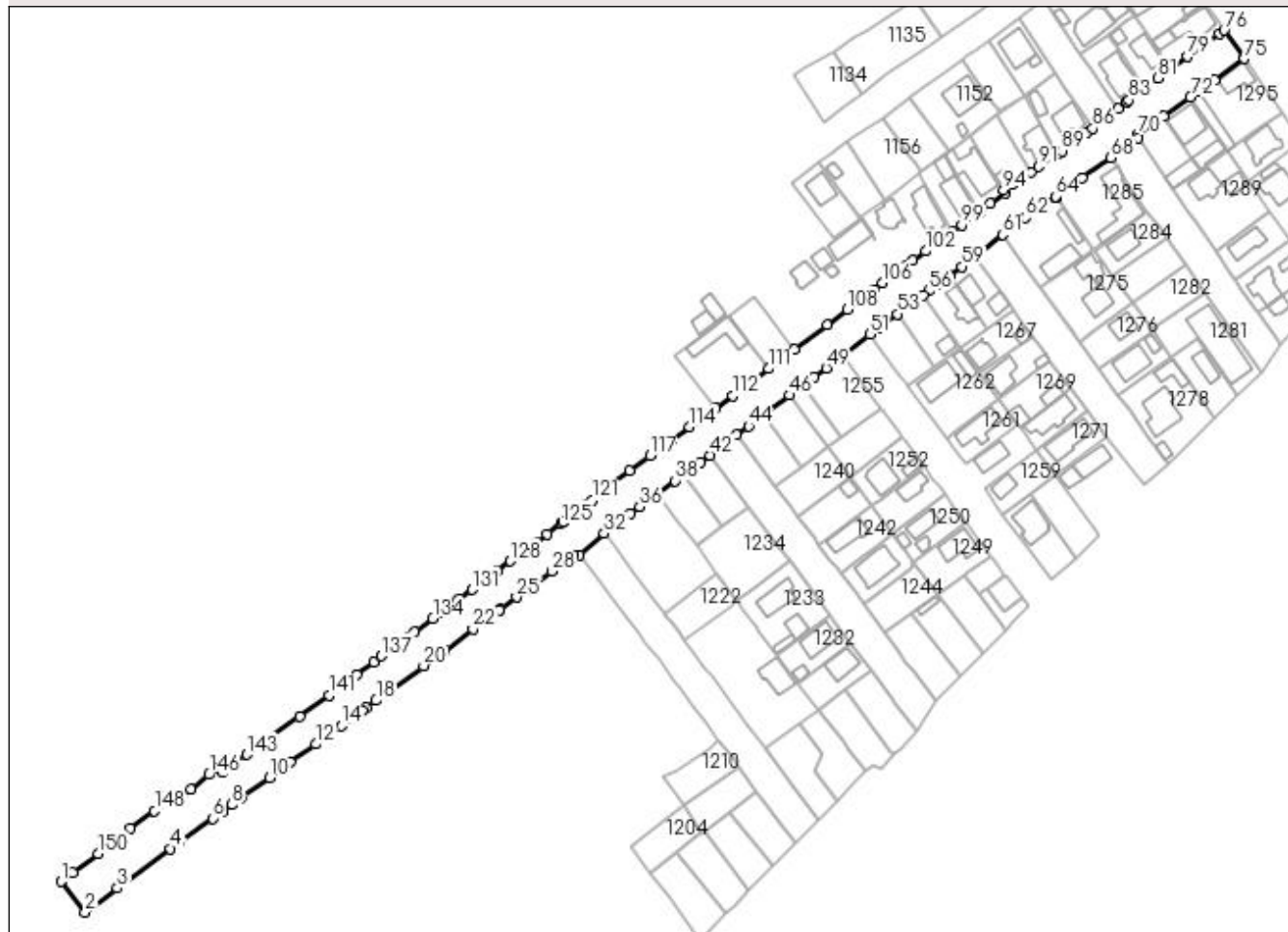
Anexa Nr. 1 La Partea I

Teren

Nr cadastral	Suprafața (mp)*	Observații / Referințe
	Din acte: 7.401 Masurata: 7.400	

* Suprafața este determinată în planul de proiecție Stereo 70.

DETALII LINIARE IMOBIL



Date referitoare la teren

Crt	Categorie folosință	Intra vilan	Suprafața (mp)	Tarla	Parcelă	Nr. topo	Observații / Referințe
1	drum	DA	7.400	11	-	-	

Lungime Segmente

1) Valorile lungimilor segmentelor sunt obținute din proiecție în plan.

Punct început	X / Y	Punct sfârșit	X / Y	Lungime segment	Punct început	X / Y	Punct sfârșit	X / Y	Lungime segment	Punct început	X / Y	Punct sfârșit	X / Y	Lungime segment
1	614.850,638 390.542,469	2	614.859,98 390.530,62	15.089	2	614.859,98 390.530,62	3	614.872,471 390.539,93	15.579	3	614.872,471 390.539,93	4	614.893,127 390.555,118	25.639
4	614.893,127 390.555,118	5	614.896,184 390.557,467	3.855	5	614.896,184 390.557,467	6	614.909,337 390.566,909	16.191	6	614.909,337 390.566,909	7	614.913,035 390.569,525	4.53
7	614.913,035 390.569,525	8	614.916,855 390.572,265	4.701	8	614.916,855 390.572,265	9	614.920,469 390.574,899	4.472	9	614.920,469 390.574,899	10	614.931,454 390.582,729	13.49
10	614.931,454 390.582,729	11	614.939,443 390.588,682	9.963	11	614.939,443 390.588,682	12	614.949,376 390.595,707	12.166	12	614.949,376 390.595,707	13	614.953,113 390.598,35	4.577
13	614.953,113 390.598,35	14	614.959,169 390.602,755	7.489	14	614.959,169 390.602,755	15	614.963,986 390.606,243	5.948	15	614.963,986 390.606,243	16	614.967,513 390.608,79	4.35

Punct început	X / Y	Punct sfârșit	X / Y	Lungime segment	Punct început	X / Y	Punct sfârșit	X / Y	Lungime segment	Punct început	X / Y	Punct sfârșit	X / Y	Lungime segment
16	614.967,513 390.608,79	17	614.969,021 390.609,879	1.86	17	614.969,021 390.609,879	18	614.972,633 390.612,571	4.505	18	614.972,633 390.612,571	19	614.978,857 390.617,155	7.73
19	614.978,857 390.617,155	20	614.991,08 390.625,98	15.07 6	20	614.991,08 390.625,98	21	614.999,363 390.631,921	10.19 4	21	614.999,363 390.631,921	22	615.010,166 390.640,227	13.62 7
22	615.010,166 390.640,227	23	615.020,456 390.647,689	12.71 1	23	615.020,456 390.647,689	24	615.020,642 390.647,816	0.225	24	615.020,642 390.647,816	25	615.027,126 390.652,511	8.005
25	615.027,126 390.652,511	26	615.030,845 390.655,133	4.551	26	615.030,845 390.655,133	27	615.034,222 390.657,605	4.185	27	615.034,222 390.657,605	28	615.040,756 390.662,527	8.18
28	615.040,756 390.662,527	29	615.045,84 390.666,313	6.339	29	615.045,84 390.666,313	30	615.049,107 390.668,612	3.995	30	615.049,107 390.668,612	31	615.051,445 390.668,926	2.359
31	615.051,445 390.668,926	32	615.060,932 390.677,246	12.61 8	32	615.060,932 390.677,246	33	615.065,4 390.680,514	5.536	33	615.065,4 390.680,514	34	615.066,77 390.681,492	1.683
34	615.066,77 390.681,492	35	615.071,32 390.684,833	5.645	35	615.071,32 390.684,833	36	615.074,819 390.687,478	4.386	36	615.074,819 390.687,478	37	615.081,401 390.692,346	8.187
37	615.081,401 390.692,346	38	615.088,577 390.697,525	8.85	38	615.088,577 390.697,525	39	615.091,764 390.700,017	4.046	39	615.091,764 390.700,017	40	615.092,56 390.700,64	1.01
40	615.092,56 390.700,64	41	615.098,194 390.704,716	6.954	41	615.098,194 390.704,716	42	615.102,012 390.707,47	4.707	42	615.102,012 390.707,47	43	615.112,345 390.715,354	12.99 8
43	615.112,345 390.715,354	44	615.116,883 390.718,749	5.667	44	615.116,883 390.718,749	45	615.122,545 390.722,969	7.062	45	615.122,545 390.722,969	46	615.132,906 390.730,65	12.89 7
46	615.132,906 390.730,65	47	615.137,83 390.734,322	6.142	47	615.137,83 390.734,322	48	615.142,469 390.737,694	5.735	48	615.142,469 390.737,694	49	615.147,105 390.741,203	5.814
49	615.147,105 390.741,203	50	615.153,265 390.745,777	7.673	50	615.153,265 390.745,777	51	615.163,806 390.754,223	13.50 7	51	615.163,806 390.754,223	52	615.167,318 390.756,853	4.388
52	615.167,318 390.756,853	53	615.174,455 390.762,141	8.883	53	615.174,455 390.762,141	54	615.178,899 390.765,282	5.442	54	615.178,899 390.765,282	55	615.184,578 390.769,465	7.053
55	615.184,578 390.769,465	56	615.186,763 390.771,035	2.691	56	615.186,763 390.771,035	57	615.190,241 390.773,575	4.307	57	615.190,241 390.773,575	58	615.194,692 390.776,864	5.534
58	615.194,692 390.776,864	59	615.199,442 390.780,441	5.946	59	615.199,442 390.780,441	60	615.204,676 390.784,282	6.492	60	615.204,676 390.784,282	61	615.215,18 390.792,862	13.56 2
61	615.215,18 390.792,862	62	615.224,169 390.799,401	11.11 6	62	615.224,169 390.799,401	63	615.230,75 390.804,076	8.072	63	615.230,75 390.804,076	64	615.235,847 390.807,625	6.211
64	615.235,847 390.807,625	65	615.236,08 390.807,258	0.435	65	615.236,08 390.807,258	66	615.242,799 390.812,103	8.284	66	615.242,799 390.812,103	67	615.246,301 390.814,747	4.388
67	615.246,301 390.814,747	68	615.257,292 390.822,587	13.50 1	68	615.257,292 390.822,587	69	615.267,819 390.830,199	12.99 1	69	615.267,819 390.830,199	70	615.267,92 390.831,558	1.363
70	615.267,92 390.831,558	71	615.277,64 390.838,539	11.96 7	71	615.277,64 390.838,539	72	615.288,056 390.846,019	12.82 4	72	615.288,056 390.846,019	73	615.291,298 390.848,323	3.977
73	615.291,298 390.848,323	74	615.297,35 390.852,626	7.426	74	615.297,35 390.852,626	75	615.308,979 390.860,891	14.26 7	75	615.308,979 390.860,891	76	615.301,144 390.871,901	13.51 3
76	615.301,144 390.871,901	77	615.299,253 390.870,542	2.329	77	615.299,253 390.870,542	78	615.294,343 390.867,082	6.007	78	615.294,343 390.867,082	79	615.286,934 390.861,813	9.092
79	615.286,934 390.861,813	80	615.280,584 390.857,105	7.905	80	615.280,584 390.857,105	81	615.275,632 390.853,409	6.179	81	615.275,632 390.853,409	82	615.270,464 390.849,592	6.425
82	615.270,464 390.849,592	83	615.264,207 390.844,877	7.835	83	615.264,207 390.844,877	84	615.263,423 390.844,249	1.005	84	615.263,423 390.844,249	85	615.260,096 390.841,593	4.257
85	615.260,096 390.841,593	86	615.250,171 390.833,947	12.52 9	86	615.250,171 390.833,947	87	615.247,879 390.832,254	2.849	87	615.247,879 390.832,254	88	615.242,204 390.828,032	7.073
88	615.242,204 390.828,032	89	615.238,293 390.825,219	4.818	89	615.238,293 390.825,219	90	615.236,576 390.823,947	2.137	90	615.236,576 390.823,947	91	615.229,271 390.819,229	8.696
91	615.229,271 390.819,229	92	615.226,188 390.817,163	3.711	92	615.226,188 390.817,163	93	615.219,166 390.812,352	8.512	93	615.219,166 390.812,352	94	615.215,724 390.810,109	4.108
94	615.215,724 390.810,109	95	615.216,4 390.809,087	1.225	95	615.216,4 390.809,087	96	615.210,598 390.804,837	7.192	96	615.210,598 390.804,837	97	615.206,385 390.801,745	5.226
97	615.206,385 390.801,745	98	615.206,108 390.801,554	0.336	98	615.206,108 390.801,554	99	615.199,454 390.796,62	8.284	99	615.199,454 390.796,62	100	615.195,977 390.793,938	4.391
100	615.195,977 390.793,938	101	615.189,011 390.789,06	8.504	101	615.189,011 390.789,06	102	615.185,522 390.786,466	4.348	102	615.185,522 390.786,466	103	615.180,656 390.782,78	6.104
103	615.180,656 390.782,78	104	615.178,409 390.781,143	2.78	104	615.178,409 390.781,143	105	615.175,57 390.779,017	3.546	105	615.175,57 390.779,017	106	615.168,91 390.774,034	8.318
106	615.168,91 390.774,034	107	615.165,507 390.771,45	4.273	107	615.165,507 390.771,45	108	615.155,139 390.763,874	12.84 1	108	615.155,139 390.763,874	109	615.147,299 390.757,915	9.847
109	615.147,299 390.757,915	110	615.134,684 390.748,551	15.71 1	110	615.134,684 390.748,551	111	615.124,671 390.740,937	12.57 9	111	615.124,671 390.740,937	112	615.110,648 390.730,475	17.49 6
112	615.110,648 390.730,475	113	615.104,077 390.725,581	8.193	113	615.104,077 390.725,581	114	615.094,082 390.718,388	12.31 4	114	615.094,082 390.718,388	115	615.087,059 390.713,331	8.654

Punct început	X / Y	Punct sfârșit	X / Y	Lungime segment	Punct început	X / Y	Punct sfârșit	X / Y	Lungime segment	Punct început	X / Y	Punct sfârșit	X / Y	Lungime segment
115	615.087,059 390.713,331	116	615.083,588 390.710,899	4.238	116	615.083,588 390.710,899	117	615.078,743 390.707,343	6.01	117	615.078,743 390.707,343	118	615.070,87 390.701,495	9.807
118	615.070,87 390.701,495	119	615.063,459 390.696,04	9.202	119	615.063,459 390.696,04	120	615.063,761 390.695,606	0.529	120	615.063,761 390.695,606	121	615.056,415 390.690,201	9.12
121	615.056,415 390.690,201	122	615.053,691 390.688,136	3.418	122	615.053,691 390.688,136	123	615.048,103 390.683,906	7.009	123	615.048,103 390.683,906	124	615.045,0 390.681,625	3.851
124	615.045,0 390.681,625	125	615.044,301 390.681,131	0.856	125	615.044,301 390.681,131	126	615.038,784 390.676,945	6.925	126	615.038,784 390.676,945	127	615.034,472 390.673,722	5.384
127	615.034,472 390.673,722	128	615.024,691 390.666,486	12.16 7	128	615.024,691 390.666,486	129	615.019,408 390.662,637	6.536	129	615.019,408 390.662,637	130	615.015,171 390.659,439	5.308
130	615.015,171 390.659,439	131	615.009,806 390.655,448	6.687	131	615.009,806 390.655,448	132	615.004,555 390.651,491	6.575	132	615.004,555 390.651,491	133	614.998,021 390.646,673	8.118
133	614.998,021 390.646,673	134	614.994,656 390.644,191	4.181	134	614.994,656 390.644,191	135	614.987,716 390.638,996	8.669	135	614.987,716 390.638,996	136	614.984,999 390.636,949	3.402
136	614.984,999 390.636,949	137	614.974,805 390.629,729	12.49 2	137	614.974,805 390.629,729	138	614.971,671 390.627,449	3.876	138	614.971,671 390.627,449	139	614.965,157 390.622,48	8.193
139	614.965,157 390.622,48	140	614.959,501 390.618,326	7.018	140	614.959,501 390.618,326	141	614.954,424 390.614,593	6.302	141	614.954,424 390.614,593	142	614.943,127 390.606,369	13.97 3
142	614.943,127 390.606,369	143	614.922,735 390.591,652	25.14 8	143	614.922,735 390.591,652	144	614.913,263 390.584,641	11.78 4	144	614.913,263 390.584,641	145	614.911,792 390.586,667	2.504
145	614.911,792 390.586,667	146	614.908,076 390.583,898	4.634	146	614.908,076 390.583,898	147	614.900,868 390.578,367	9.085	147	614.900,868 390.578,367	148	614.886,852 390.569,899	16.37 5
148	614.886,852 390.569,899	149	614.877,672 390.562,98	11.49 6	149	614.877,672 390.562,98	150	614.865,04 390.553,348	15.88 5	150	614.865,04 390.553,348	151	614.855,339 390.546,058	12.13 5
151	614.855,339 390.546,058	1	614.850,638 390.542,469	5.914										

** Lungimile segmentelor sunt determinate în planul de proiecție Stereo 70 și sunt rotunjite la 1 milimetru.

*** Distanța dintre puncte este formată din segmente cumulate ce sunt mai mici decât valoarea 1 milimetru.

**DATE DESPRE IMOBILUL NR. 1080**

Oficiul de Cadastru și Publicitate Imobiliară PRAHOVA
Biroul de Cadastru și Publicitate Imobiliară Ploiești

A. Partea I. Descrierea imobilului

TEREN Intravilan

Adresa: Loc. Mizil, Str Agatha Bacovia, Nr. 13A, Jud. Prahova

Nr. Crt	Nr cadastral Nr. topografic	Suprafața* (mp)	Observații / Referințe
A1		Din acte: 1.550 Masurata: 1.966	Sector cadastral:37 Teren imprejmuit;

Construcții

Crt	Nr cadastral Nr. topografic	Adresa	Observații / Referințe
A1.1		Loc. Mizil, Str Agatha Bacovia, Nr. 13A, Jud. Prahova	Nr. niveluri:2; S. construita la sol:329 mp; LOCUINTA P+1
A1.2		Loc. Mizil, Str Agatha Bacovia, Nr. 13A, Jud. Prahova	Nr. niveluri:1; S. construita la sol:61 mp; ANEXA

B. Partea II. Proprietari și acte

Inscrieri privitoare la dreptul de proprietate și alte drepturi reale		Referințe
/		
Act Administrativ nr. 61, din 24/11/1995 emis de PRIMARIA MIZIL;		
B1	Intabulare, drept de PROPRIETATE, dobandit prin Lege, cota actuala 1/1 1) ORASUL MIZIL , CIF:15562570, DOMENIU PRIVAT	A1
Act Administrativ nr. 37964, din 01/11/2023 emis de PRIMARIA ORASULUI MIZIL;		
B2	Intabulare, drept de PROPRIETATE, dobandit prin Construire, cota actuala 1/1 1) PROSCAN EMIL 2) PROSCAN DANIEL	A1.1, A1.2

C. Partea III. SARCINI

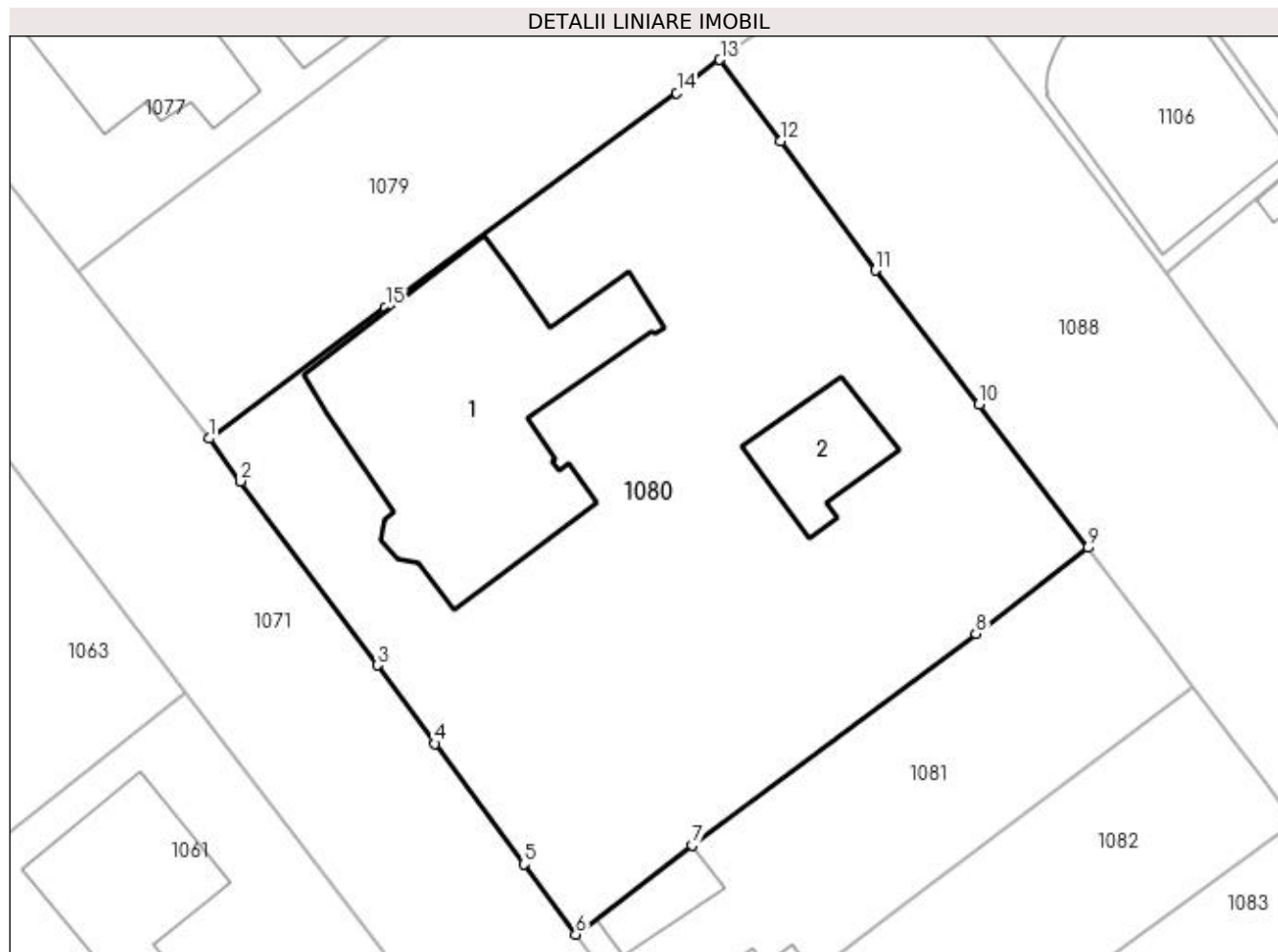
Inscrieri privind dezmembramintele dreptului de proprietate, drepturi reale de garanție și sarcini		Referințe
/		
Act Administrativ nr. 93, din 17/12/1993 emis de CONSILIUL LOCAL AL ORASULUI MIZIL (PROCES VERBAL NR.93/17.12.1993, ACT ADMINISTRATIV NR.7037/30.03.2006, NR.118/20.12.1993, ACT ADMINISTRATIV NR. 38194/02.11.2023 EMISE DE PRIMARIA ORASULUI MIZIL, ACT NOTARIAL NR.407/28.03.2006 EMIS DE NP STELIANA PROCOPIE);		
C1	Intabulare, drept de CONCESIUNE 1) PROSCAN EMIL <i>OBSERVATII: asupra unui teren in suprafate de 825mp</i>	A1
Act Administrativ nr. 13, din 15/10/1995 emis de CONSILIUL LOCAL AL ORASULUI MIZIL (PROCES VERBAL NR.13/15.10.1995, ACT ADMINISTRATIV NR.38194/02.11.2023 EMIS DE PRIMARIA ORASULUI MIZIL);		
C2	Intabulare, drept de CONCESIUNE 1) PROSCAN DANIEL <i>OBSERVATII: asupra unui teren in suprafate de 725mp</i>	A1

Anexa Nr. 1 La Partea I

Teren

Nr cadastral	Suprafața (mp)*	Observații / Referințe
	Din acte: 1.550 Masurata: 1.966	

* Suprafața este determinată în planul de proiecție Stereo 70.



Date referitoare la teren

Crt	Categorie folosință	Intra vilan	Suprafața (mp)	Tarla	Parcelă	Nr. topo	Observații / Referințe
1	curți constructii	DA	1.966	11	206	-	

Date referitoare la construcții

Crt	Număr	Destinație construcție	Supraf. (mp)	Situație juridică	Observații / Referințe
A1.1		construcții de locuințe	329	Cu acte	Nr. niveluri:2; S. construita la sol:329 mp; LOCUINTA P+1
A1.2		construcții anexa	61	Cu acte	Nr. niveluri:1; S. construita la sol:61 mp; ANEXA

Lungime Segmente

1) Valorile lungimilor segmentelor sunt obținute din proiecție în plan.

Punct început	X / Y	Punct sfârșit	X / Y	Lungime segment (** (m)
1	614.859,98 390.530,62	2	614.862,223 390.527,602	3.76
2	614.862,223 390.527,602	3	614.871,913 390.514,56	16.248

Punct început	X / Y	Punct sfârșit	X / Y	Lungime segment (** (m)
3	614.871,913 390.514,56	4	614.876,004 390.508,998	6.905
4	614.876,004 390.508,998	5	614.882,305 390.500,46	10.611
5	614.882,305 390.500,46	6	614.885,983 390.495,485	6.187
6	614.885,983 390.495,485	7	614.894,218 390.501,811	10.384
7	614.894,218 390.501,811	8	614.914,345 390.516,798	25.094
8	614.914,345 390.516,798	9	614.922,292 390.522,895	10.016
9	614.922,292 390.522,895	10	614.914,537 390.533,028	12.76
10	614.914,537 390.533,028	11	614.907,189 390.542,546	12.024
11	614.907,189 390.542,546	12	614.900,51 390.551,698	11.33
12	614.900,51 390.551,698	13	614.896,184 390.557,467	7.211
13	614.896,184 390.557,467	14	614.893,127 390.555,118	3.855
14	614.893,127 390.555,118	15	614.872,471 390.539,93	25.639
15	614.872,471 390.539,93	1	614.859,98 390.530,62	15.579

** Lungimile segmentelor sunt determinate în planul de proiecție Stereo 70 și sunt rotunjite la 1 milimetru.

*** Distanța dintre puncte este formată din segmente cumulate ce sunt mai mici decât valoarea 1 milimetru.

**DATE DESPRE IMOBILUL NR. 1081**

Oficiul de Cadastru și Publicitate Imobiliară PRAHOVA
Biroul de Cadastru și Publicitate Imobiliară Ploiești

A. Partea I. Descrierea imobilului

TEREN Intravilan

Adresa: Loc. Mizil, Str Aghata Bacovia, Nr. 15, Jud. Prahova, TARLA 11, din PARCELA 206

Nr. Crt	Nr cadastral Nr. topografic	Suprafața* (mp)	Observații / Referințe
A1	21200	Din acte: 513 Masurata: 561	Sector cadastral:37 Teren imprejmuit;

Construcții

Crt	Nr cadastral Nr. topografic	Adresa	Observații / Referințe
A1.1	21200-C1	Loc. Mizil, Jud. Prahova	Nr. niveluri:1; S. construita la sol:32 mp; GARAJ
A1.2	21200-C2	Loc. Mizil, Str Aghata Bacovia, Nr. 15, Jud. Prahova, TARLA 11, din PARCELA 206	Nr. niveluri:1; S. construita la sol:29 mp; GARAJ

B. Partea II. Proprietari și acte

Inscrieri privitoare la dreptul de proprietate și alte drepturi reale		Referințe
39629 / 06/07/2012		
Act Notarial nr. 534, din 03/07/2012 emis de NP HURDUC PETRE VIOREL;		
B2	Intabulare, drept de PROPRIETATE cumparare ca bun comun, dobandit prin Conventie, cota actuala 1/1 1) STOICESCU STEFAN 2) STOICESCU MARIA	A1
63436 / 23/10/2012		
Act Notarial nr. 114, din 19/01/2006 emis de NP ION HURDUC;		
B3	Intabulare, drept de PROPRIETATE cumparare ca bun comun, dobandit prin Conventie, cota actuala 1/1 1) STOICESCU STEFAN 2) STOICESCU MARIA	A1.1
B4	se noteaza actualizarea informatiilor cadastrale conform documentatiei tehnice avizate	A1, A1.1
/		
Act Administrativ nr. 37963, din 01/11/2023 emis de PRIMARIA ORASULUI MIZIL;		
B5	Intabulare, drept de PROPRIETATE, dobandit prin Construire, cota actuala 1/1 1) STOICESCU STEFAN 2) STOICESCU MARIA	A1.2

C. Partea III. SARCINI .

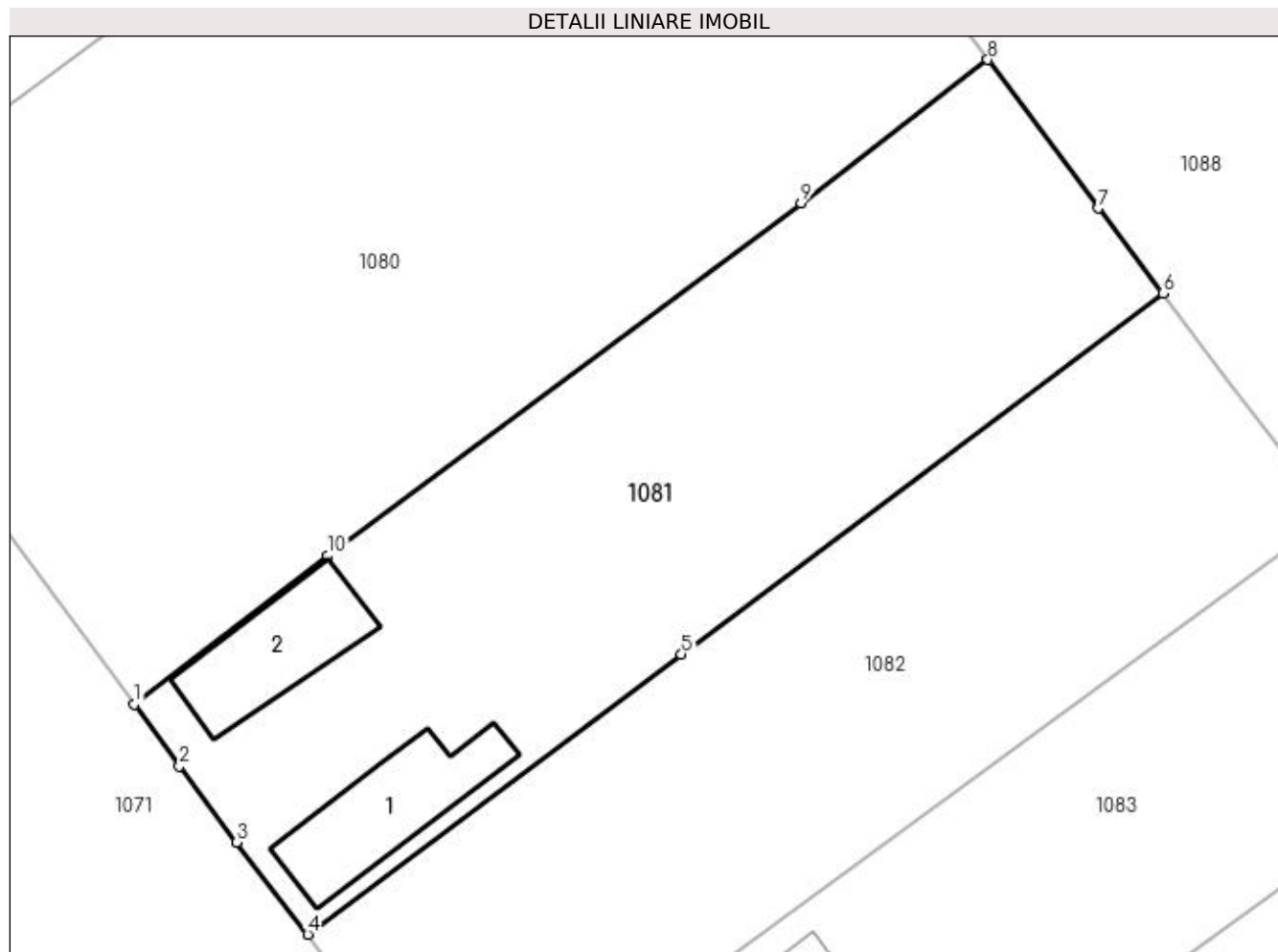
Inscrieri privind dezmembramintele dreptului de proprietate, drepturi reale de garanție și sarcini	Referințe
NU SUNT	

Anexa Nr. 1 La Partea I

Teren

Nr cadastral	Suprafața (mp)*	Observații / Referințe
21200	Din acte: 513 Masurata: 561	

* Suprafața este determinată în planul de proiecție Stereo 70.



Date referitoare la teren

Crt	Categorie folosință	Intra vilan	Suprafața (mp)	Tarla	Parcelă	Nr. topo	Observații / Referințe
1	curți constructii	DA	561	11	206	-	

Date referitoare la construcții

Crt	Număr	Destinație construcție	Supraf. (mp)	Situație juridică	Observații / Referințe
A1.1	21200-C1	constructii anexa	32	Cu acte	Nr. niveluri:1; S. construita la sol:32 mp; GARAJ
A1.2	21200-C2	constructii anexa	29	Cu acte	Nr. niveluri:1; S. construita la sol:29 mp; GARAJ

Lungime Segmente

1) Valorile lungimilor segmentelor sunt obținute din proiecție în plan.

Punct început	X / Y	Punct sfârșit	X / Y	Lungime segment (** (m)
1	614.885,983 390.495,485	2	614.887,903 390.492,861	3.251
2	614.887,903 390.492,861	3	614.890,351 390.489,621	4.061
3	614.890,351 390.489,621	4	614.893,355 390.485,699	4.94

Punct început	X / Y	Punct sfârșit	X / Y	Lungime segment (** (m)
4	614.893,355 390.485,699	5	614.909,25 390.497,619	19.868
5	614.909,25 390.497,619	6	614.929,742 390.512,961	25.599
6	614.929,742 390.512,961	7	614.926,994 390.516,574	4.539
7	614.926,994 390.516,574	8	614.922,292 390.522,895	7.878
8	614.922,292 390.522,895	9	614.914,345 390.516,798	10.016
9	614.914,345 390.516,798	10	614.894,218 390.501,811	25.094
10	614.894,218 390.501,811	1	614.885,983 390.495,485	10.384

** Lungimile segmentelor sunt determinate în planul de proiecție Stereo 70 și sunt rotunjite la 1 milimetru.

*** Distanța dintre puncte este formată din segmente cumulate ce sunt mai mici decât valoarea 1 milimetru.

**DATE DESPRE IMOBILUL NR. 1082**

Oficiul de Cadastru și Publicitate Imobiliară PRAHOVA
Biroul de Cadastru și Publicitate Imobiliară Ploiești

A. Partea I. Descrierea imobilului

TEREN Intravilan

Adresa: Loc. Mizil, Str Agatha Bacovia, Nr. 17, Jud. Prahova

Nr. Crt	Nr cadastral Nr. topografic	Suprafața* (mp)	Observații / Referințe
A1	23011	Din acte: 519 Masurata: 528	Sector cadastral:37 Teren imprejmuit;

B. Partea II. Proprietari și acte

Inscrieri privitoare la dreptul de proprietate și alte drepturi reale		Referințe
64476 / 20/06/2019		
Act Administrativ nr. 116, din 20/12/1993 emis de CONSILIUL LOCAL MIZIL (act administrativ nr 21779 din 14.06.2019, emis de CONSILIUL LOCAL MIZIL;act administrativ nr 61 din 24.11.1995, emis de CONSILIUL LOCAL MIZIL);		
B2	Intabulare, drept de PROPRIETATE, dobandit prin Lege, cota actuala 1/1 1) ORAS MIZIL, CIF:9999999999999, (domeniu privat)	A1

C. Partea III. SARCINI

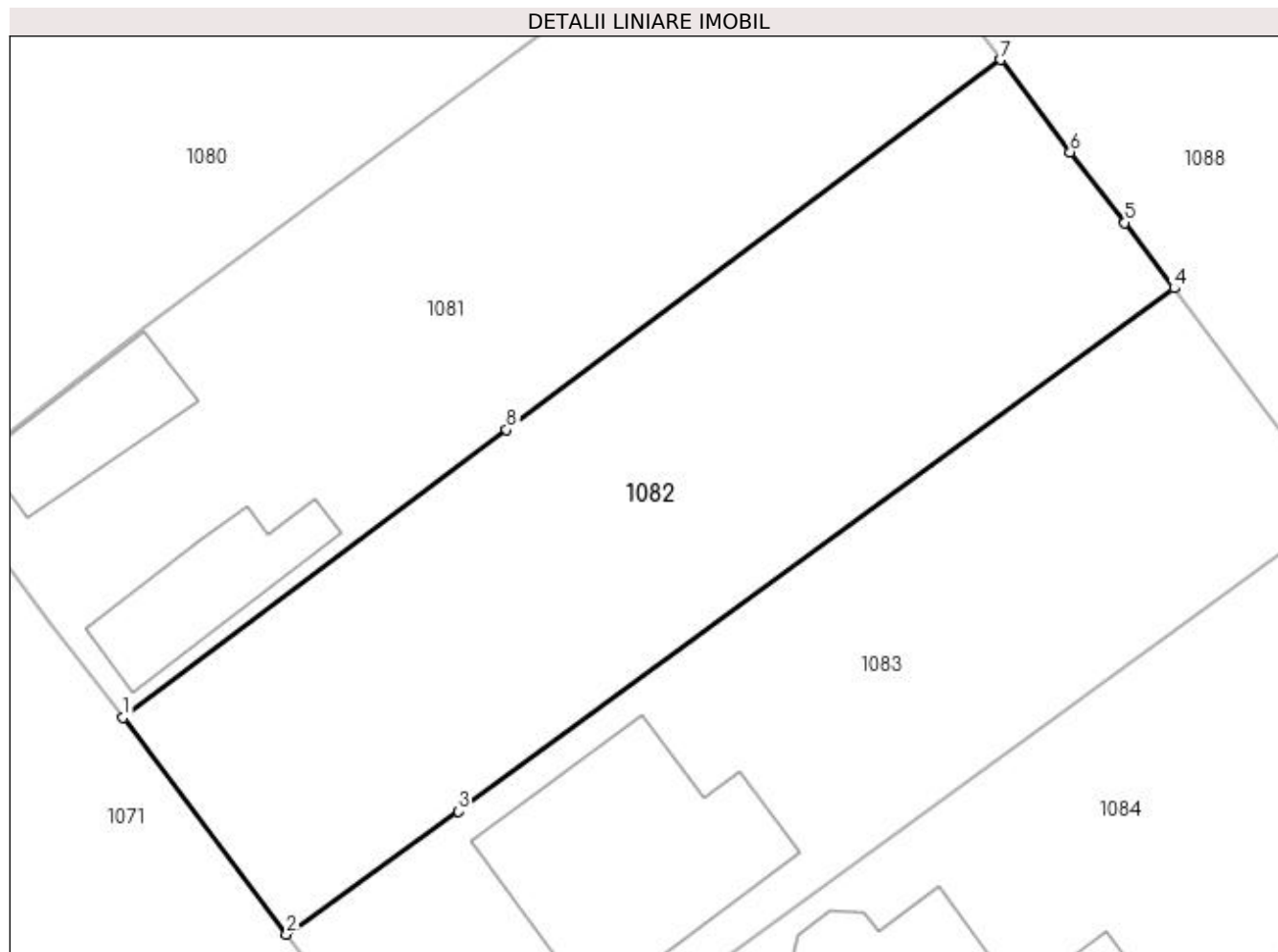
Inscrieri privind dezmembramintele dreptului de proprietate, drepturi reale de garanție și sarcini		Referințe
64476 / 20/06/2019		
Act Administrativ nr. 21779, din 14/06/2019 emis de CONSILIUL LOCAL MIZIL (act administrativ nr 61 din 24.11.1995, emis de CONSILIUL LOCAL MIZIL;act administrativ nr 116 din 20.12.1993, emis de CONSILIUL LOCAL MIZIL);		
C1	Intabulare, drept de CONCESIUNE pe perioada existentei constructiei dar nu mai mult de 99 de ani 1) STEREA GEORGEL	A1
81490 / 16/05/2023		
Act Administrativ nr. 64476, din 20/06/2019 emis de OCPI PRAHOVA;		
C2	se indreapta eroarea materiala strecurata in cuprinsul incheierii nr 64476/2019 si in cuprinsul prezentei carti funciare, in sensul ca durata concesiunii este pe perioada existentei constructiei dar nu mai mult de 99 de ani	A1

Anexa Nr. 1 La Partea I

Teren

Nr cadastral	Suprafața (mp)*	Observații / Referințe
23011	Din acte: 519 Masurata: 528	

* Suprafața este determinată în planul de proiecție Stereo 70.



Date referitoare la teren

Crt	Categorie folosință	Intravilan	Suprafața (mp)	Tarla	Parcelă	Nr. topo	Observații / Referințe
1	curți constructii	DA	528	11	206	-	

Lungime Segmente

1) Valorile lungimilor segmentelor sunt obținute din proiecție în plan.

Punct început	X / Y	Punct sfârșit	X / Y	Lungime segment (** (m)
1	614.893,355 390.485,699	2	614.900,132 390.476,709	11.258
2	614.900,132 390.476,709	3	614.907,258 390.481,796	8.755
3	614.907,258 390.481,796	4	614.936,916 390.503,489	36.745
4	614.936,916 390.503,489	5	614.934,881 390.506,202	3.391
5	614.934,881 390.506,202	6	614.932,609 390.509,132	3.708

Punct început	X / Y	Punct sfârșit	X / Y	Lungime segment (** (m)
6	614.932,609 390.509,132	7	614.929,742 390.512,961	4.783
7	614.929,742 390.512,961	8	614.909,25 390.497,619	25.599
8	614.909,25 390.497,619	1	614.893,355 390.485,699	19.868

** Lungimile segmentelor sunt determinate în planul de proiecție Stereo 70 și sunt rotunjite la 1 milimetru.

*** Distanța dintre puncte este formată din segmente cumulate ce sunt mai mici decât valoarea 1 milimetru.

**DATE DESPRE IMOBILUL NR. 1083**

Oficiul de Cadastru și Publicitate Imobiliară PRAHOVA
Biroul de Cadastru și Publicitate Imobiliară Ploiești

A. Partea I. Descrierea imobilului

TEREN Intravilan

Adresa: Loc. Mizil, Str Aghata Bacovia, Nr. 19, Jud. Prahova, TARLA 11, din PARCELA 206

Nr. Crt	Nr cadastral Nr. topografic	Suprafața* (mp)	Observații / Referințe
A1	21205	Din acte: 519 Masurata: 520	Sector cadastral:37 Teren imprejmuit;

Construcții

Crt	Nr cadastral Nr. topografic	Adresa	Observații / Referințe
A1.1	21205-C1	Loc. Mizil, Str Aghata Bacovia, Nr. 19, Jud. Prahova	Nr. niveluri:1; S. construita la sol:83 mp; LOCUINTA

B. Partea II. Proprietari și acte

Inscrieri privitoare la dreptul de proprietate și alte drepturi reale		Referințe
16155 / 11/03/2013		
Act Notarial nr. 344, din 07/03/2013 emis de NP TERZEA-MATEI TIBERIU;		
B2	Intabulare, drept de PROPRIETATE cumparare ca bun comun, dobandit prin Conventie, cota actuala 1/1 1) ANA VASILE VALENTIN 2) ANA TATIANA	A1
/		
Act Administrativ nr. 36528, din 25/10/2023 emis de PRIMARIA ORASULUI MIZIL;		
B2	Intabulare, drept de PROPRIETATE, dobandit prin Construire, cota actuala 1/1 1) ANA VASILE VALENTIN	A1.1
111908 / 10/10/2019		
Act Administrativ nr. 16155, din 25/03/2013 emis de OCPI PRAHOVA;		
B3	se repositioneaza imobilul conform documentatiei tehnice avizate	A1

C. Partea III. SARCINI .

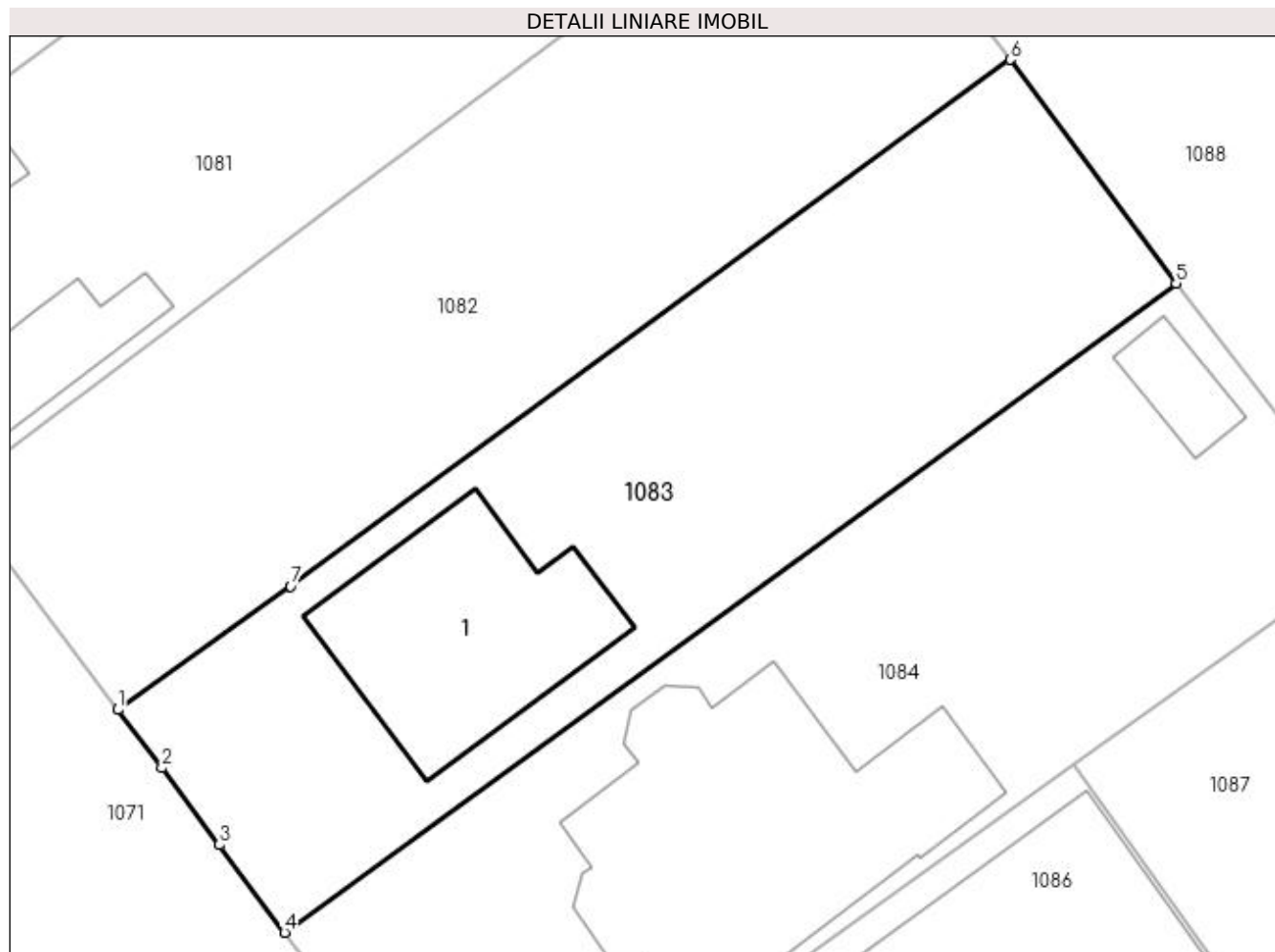
Inscrieri privind dezmembramintele dreptului de proprietate, drepturi reale de garanție și sarcini	Referințe
NU SUNT	

Anexa Nr. 1 La Partea I

Teren

Nr cadastral	Suprafața (mp)*	Observații / Referințe
21205	Din acte: 519 Masurata: 520	

* Suprafața este determinată în planul de proiecție Stereo 70.



Date referitoare la teren

Crt	Categorie folosință	Intra vilan	Suprafața (mp)	Tarla	Parcelă	Nr. topo	Observații / Referințe
1	curți construcții	DA	520	11	206	-	

Date referitoare la construcții

Crt	Număr	Destinație construcție	Supraf. (mp)	Situație juridică	Observații / Referințe
A1.1	21205-C1	construcții de locuințe	83	Cu acte	Nr. niveluri:1; S. construita la sol:83 mp; LOCUINTA

Lungime Segmente

1) Valorile lungimilor segmentelor sunt obținute din proiecție în plan.

Punct început	X / Y	Punct sfârșit	X / Y	Lungime segment (** (m)
1	614.900,132 390.476,709	2	614.901,948 390.474,306	3.012
2	614.901,948 390.474,306	3	614.904,312 390.471,141	3.95
3	614.904,312 390.471,141	4	614.906,998 390.467,53	4.5

Punct început	X / Y	Punct sfârșit	X / Y	Lungime segment (** (m)
4	614.906,998 390.467,53	5	614.943,755 390.494,263	45.451
5	614.943,755 390.494,263	6	614.936,916 390.503,489	11.484
6	614.936,916 390.503,489	7	614.907,258 390.481,796	36.745
7	614.907,258 390.481,796	1	614.900,132 390.476,709	8.755

** Lungimile segmentelor sunt determinate în planul de proiecție Stereo 70 și sunt rotunjite la 1 milimetru.

*** Distanța dintre puncte este formată din segmente cumulate ce sunt mai mici decât valoarea 1 milimetru.

**DATE DESPRE IMOBILUL NR. 1084**

Oficiul de Cadastru și Publicitate Imobiliară PRAHOVA
Biroul de Cadastru și Publicitate Imobiliară Ploiești

A. Partea I. Descrierea imobilului

TEREN Intravilan

Adresa: Loc. Mizil, Str Agatha Bacovia, Nr. 21, Jud. Prahova

Nr. Crt	Nr cadastral Nr. topografic	Suprafața* (mp)	Observații / Referințe
A1	23107	618	Sector cadastral:37 Teren imprejmuit;

Construcții

Crt	Nr cadastral Nr. topografic	Adresa	Observații / Referințe
A1.1	23107-C1	Loc. Mizil, Jud. Prahova	Nr. niveluri:2; S. construita la sol:144 mp; S. construita desfasurata:241 mp; an construire 1998, P+1, Sdesfasurata=241mp, Sbalcoane=13.87mp

B. Partea II. Proprietari și acte

Inscrieri privitoare la dreptul de proprietate și alte drepturi reale		Referințe
111948 / 11/10/2019		
Act Administrativ nr. 61, din 24/11/1995 emis de CONSILIUL LOCAL MIZIL (act administrativ nr 29592 din 09.10.2019, emis de PRIMARIA MIZIL;act administrativ nr 14442 din 28.02.2019, emis de PRIMARIA MIZIL);		
B1	Intabulare, drept de PROPRIETATE, dobandit prin Lege, cota actuala 1/1 1) ORAS MIZIL, CIF:15562570, (domeniu privat)	A1
179071 / 17/12/2021		
Act Administrativ nr. 11, din 19/02/1996 emis de PRIMARIA MIZIL (act administrativ nr 42128 din 09.12.2021, emis de PRIMARIA MIZIL;act administrativ nr seria C6 nr.069437 din 13.08.1979, emis de CONSILIUL POPULAR AL ORASULUI MIZIL);		
B1	Intabulare, drept de PROPRIETATE, dobandit prin Construire, cota actuala 1/1 1) ANA ALEXANDRU 2) ANA MARIOARA	A1.1

C. Partea III. SARCINI

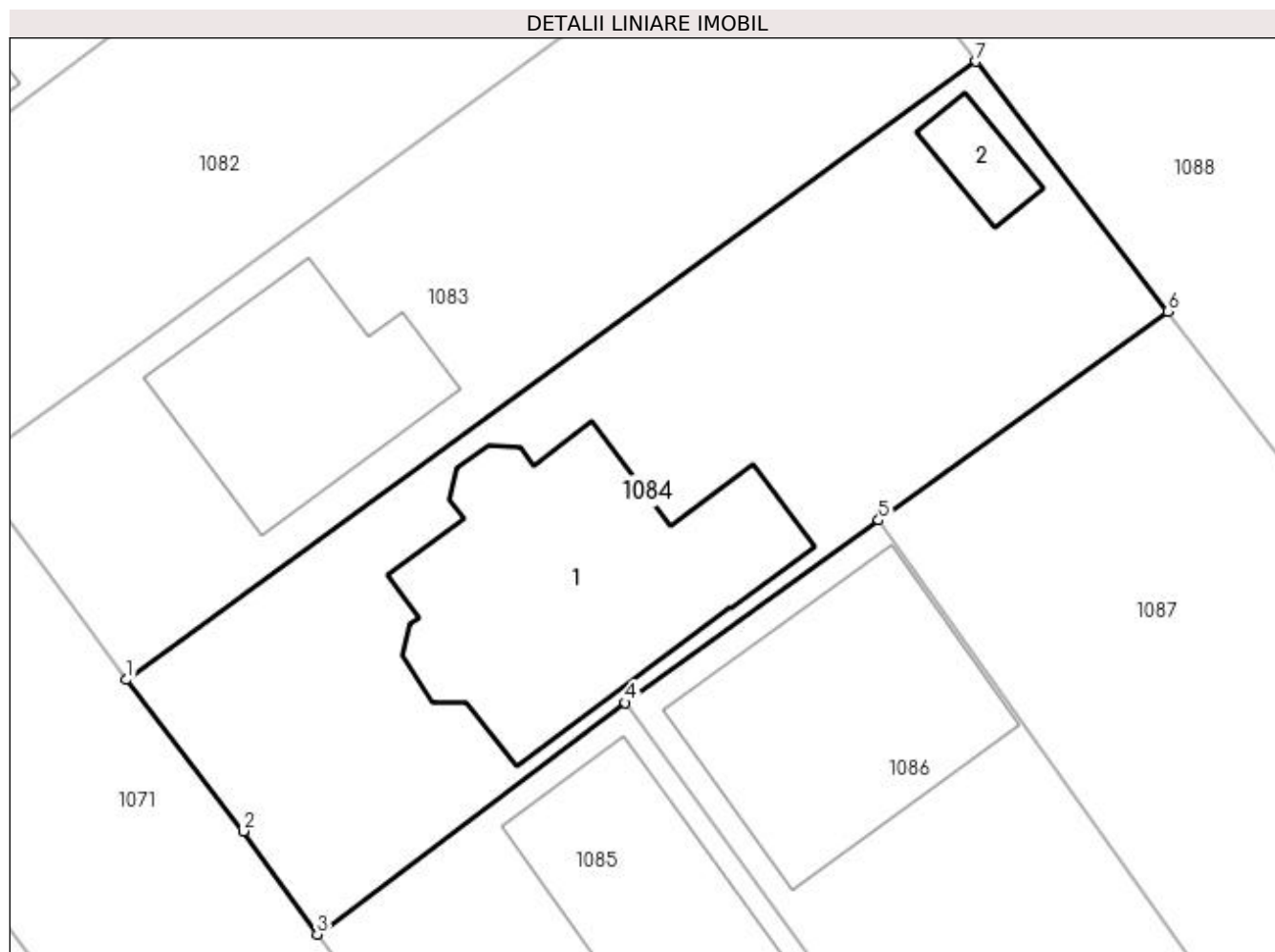
Inscrieri privind dezmembramintele dreptului de proprietate, drepturi reale de garanție și sarcini		Referințe
144665 / 18/10/2021		
Act Administrativ nr. 15749, din 11/02/2021 emis de CONSILIUL LOCAL MIZIL (act administrativ nr 126 din 05.01.1994, emis de CONSILIUL LOCAL MIZIL;act administrativ nr 39066 din 01.11.2021, emis de PRIMARIA MIZIL;act administrativ nr 39066 din 01.11.2021, emis de PRIMARIA MIZIL;act administrativ nr 15749 din 11.02.2021, emis de CONSILIUL LOCAL MIZIL);		
C1	Intabulare, drept de CONCESIUNE 1) ANA ALEXANDRU	A1
C2	se noteaza redeventa in favoarea CONSILIULUI LOCAL AL ORASULUI MIZIL	A1

Anexa Nr. 1 La Partea I

Teren

Nr cadastral	Suprafaţa (mp)*	Observaţii / Referinţe
23107	618	

* Suprafaţa este determinată în planul de proiecţie Stereo 70.



Date referitoare la teren

Crt	Categorie folosinţă	Intravilan	Suprafaţa (mp)	Tarla	Parcelă	Nr. topo	Observaţii / Referinţe
1	curţi constructii	DA	618	11	206	-	

Date referitoare la construcţii

Crt	Număr	Destinaţie construcţie	Supraf. (mp)	Situaţie juridică	Observaţii / Referinţe
A1.1	23107-C1	construcţii de locuinţe	Din acte: 241 Masurata: 144	Cu acte	Nr. niveluri:2; S. construita la sol:144 mp; S. construita desfasurata:241 mp; an construire 1998, P+1, Sdesfasurata=241mp, Sbalcoane=13.87mp
A1.2	23107-C2	construcţii anexa	15	Fara acte	Nr. niveluri:1; S. construita la sol:15 mp; ANEXA

Lungime Segmente

1) Valorile lungimilor segmentelor sunt obţinute din proiecţie în plan.

Punct început	X / Y	Punct sfârşit	X / Y	Lungime segment (** (m)
1	614.906,998 390.467,53	2	614.912,05 390.460,981	8.271
2	614.912,05 390.460,981	3	614.915,247 390.456,517	5.491

Punct început	X / Y	Punct sfârșit	X / Y	Lungime segment (** (m)
3	614.915,247 390.456,517	4	614.928,581 390.466,537	16.679
4	614.928,581 390.466,537	5	614.939,539 390.474,428	13.503
5	614.939,539 390.474,428	6	614.952,043 390.483,448	15.418
6	614.952,043 390.483,448	7	614.943,755 390.494,263	13.626
7	614.943,755 390.494,263	1	614.906,998 390.467,53	45.451

** Lungimile segmentelor sunt determinate în planul de proiecție Stereo 70 și sunt rotunjite la 1 milimetru.

*** Distanța dintre puncte este formată din segmente cumulate ce sunt mai mici decât valoarea 1 milimetru.



DATE DESPRE IMOBILUL NR. 1085

Oficiul de Cadastru și Publicitate Imobiliară PRAHOVA
Biroul de Cadastru și Publicitate Imobiliară Ploiești

A. Partea I. Descrierea imobilului

TEREN Intravilan

Adresa: Loc. Mizil, Str Nichita Stanescu, Nr. 19, Jud. Prahova

Nr. Crt	Nr cadastral Nr. topografic	Suprafața* (mp)	Observații / Referințe
A1		Din acte: 313 Masurata: 544	Sector cadastral:37 Teren imprejmuit;

Construcții

Crt	Nr cadastral Nr. topografic	Adresa	Observații / Referințe
A1.1		Loc. Mizil, Str Nichita Stanescu, Nr. 19, Jud. Prahova	Nr. niveluri:1; S. construita la sol:127 mp; LOCUINTA
A1.2		Loc. Mizil, Str Nichita Stanescu, Nr. 19, Jud. Prahova	Nr. niveluri:1; S. construita la sol:40 mp; ANEXA

B. Partea II. Proprietari și acte

Inscrieri privitoare la dreptul de proprietate și alte drepturi reale		Referințe
/		
Act Administrativ nr. 61, din 24/11/1995 emis de CONSILIUL LOCAL MIZIL;		
B1	Intabulare, drept de PROPRIETATE, dobandit prin Lege, cota actuala 1/1 1) ORASUL MIZIL , CIF:15562570, (DOMENIUL PRIVAT)	A1
Act Notarial nr. 260, din 06/10/1997 emis de NP MARIA CALIN (adev. nr.36483/25.10.2023 emis de Primaria Orasului Mizil);		
B2	Intabulare, drept de PROPRIETATE, dobandit prin Succesiune, cota actuala 2/32 1) VOICU NICULAE	A1.1
B3	Intabulare, drept de PROPRIETATE, dobandit prin Succesiune, cota actuala 3/32 1) VOICU ROXANA GABRIELA	A1.1
B4	Intabulare, drept de PROPRIETATE, dobandit prin Succesiune, cota actuala 3/32 1) VOICU STEFAN ALEXANDRU	A1.1
Act Administrativ nr. 36483, din 25/10/2023 emis de PRIMARIA ORASULUI MIZIL;		
B5	Intabulare, drept de PROPRIETATE, dobandit prin Construire, cota actuala 1/1 1) VOICU NICULAE 2) VOICU ROXANA GABRIELA 3) VOICU STEFAN ALEXANDRU	A1.2
Act Administrativ nr. 3, din 05/02/1995 emis de PRIMARIA ORASULUI MIZIL;		
B6	Intabulare, drept de PROPRIETATE, dobandit prin Construire, cota actuala 24/32 1) VOICU NICULAE	A1.1

C. Partea III. SARCINI

Inscrieri privind dezmembramentele dreptului de proprietate, drepturi reale de garanție și sarcini		Referințe
/		
Act Notarial nr. 260, din 06/10/1997 emis de NP MARIA CALIN (Proces verbal nr.186/05.04.1994, Act administrativ nr.38172/02.11.2023 emis de Primaria Orasului Mizil);		
C1	Intabulare, drept de CONCESIUNE, cota actuala 10/16, cota initiala 10/16 1) VOICU NICULAE <i>OBSERVATII: asupra unui teren in suprafata de 313mp</i>	A1
C2	Intabulare, drept de CONCESIUNE, cota actuala 3/16, cota initiala 3/16 1) VOICU ROXANA GABRIELA <i>OBSERVATII: asupra unui teren in suprafata de 313mp</i>	A1
C3	Intabulare, drept de CONCESIUNE, cota actuala 3/16, cota initiala 3/16	A1

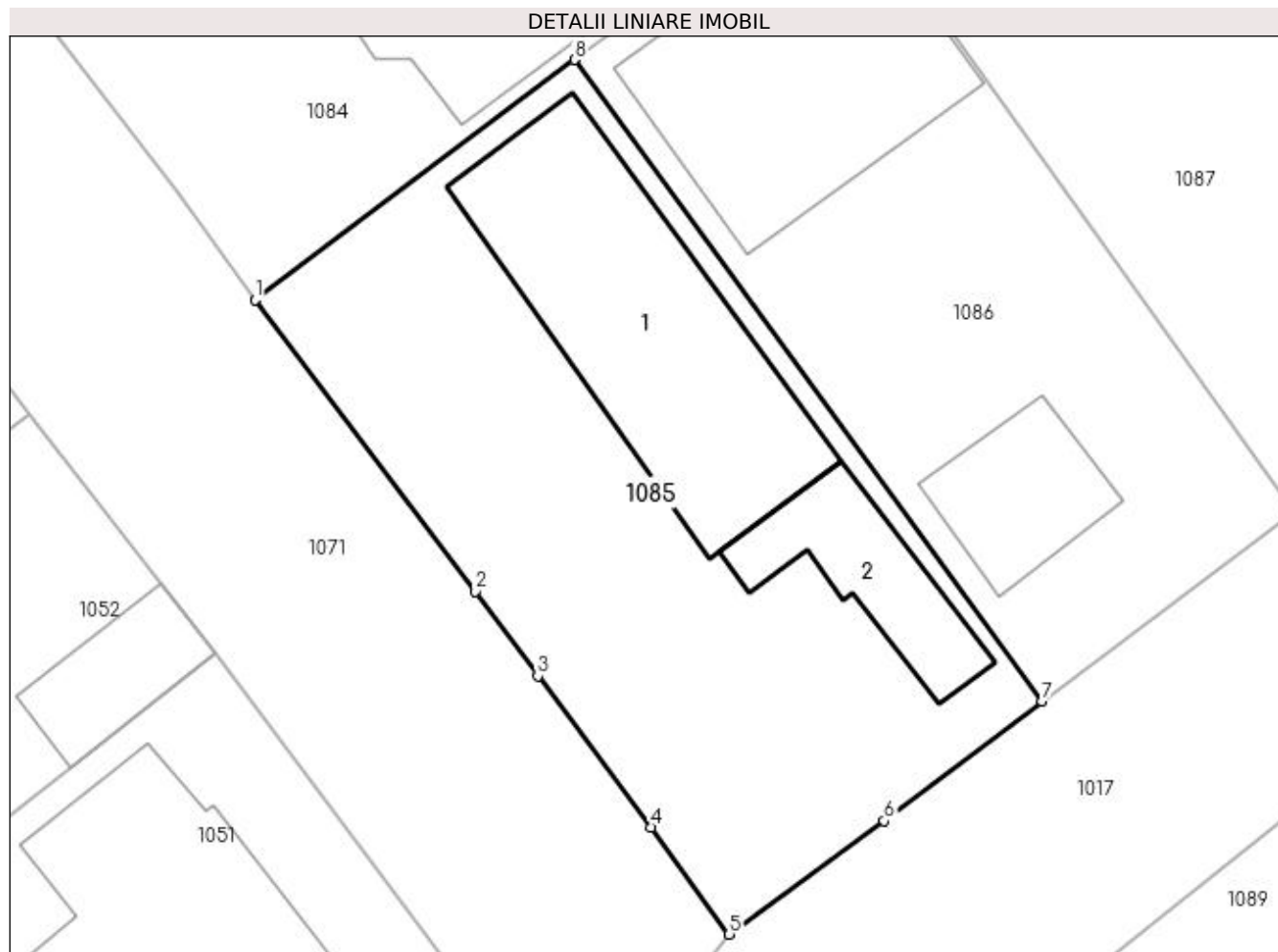
Inscrieri privind dezmembramintele dreptului de proprietate, drepturi reale de garanție și sarcini	Referințe
C3 Intabulare, drept de CONCESIUNE, cota actuala 3/16, cota initiala 3/16 1) VOICU STEFAN ALEXANDRU	

Anexa Nr. 1 La Partea I

Teren

Nr cadastral	Suprafața (mp)*	Observații / Referințe
	Din acte: 313 Masurata: 544	

* Suprafața este determinată în planul de proiecție Stereo 70.



Date referitoare la teren

Crt	Categorie folosință	Intravilan	Suprafața (mp)	Tarla	Parcelă	Nr. topo	Observații / Referințe
1	curți construcții	DA	544	11	206	-	

Date referitoare la construcții

Crt	Număr	Destinație construcție	Supraf. (mp)	Situație juridică	Observații / Referințe
A1.1		construcții de locuințe	127	Cu acte	Nr. niveluri:1; S. construita la sol:127 mp; LOCUINTA
A1.2		construcții anexa	40	Cu acte	Nr. niveluri:1; S. construita la sol:40 mp; ANEXA

Lungime Segmente

1) Valorile lungimilor segmentelor sunt obținute din proiecție în plan.

Punct început	X / Y	Punct sfârșit	X / Y	Lungime segment (** (m)
1	614.915,247 390.456,517	2	614.924,456 390.444,354	15.256
2	614.924,456 390.444,354	3	614.927,052 390.440,823	4.383

Punct început	X / Y	Punct sfârşit	X / Y	Lungime segment (** (m)
3	614.927,052 390.440,823	4	614.931,794 390.434,502	7.902
4	614.931,794 390.434,502	5	614.935,044 390.430,04	5.52
5	614.935,044 390.430,04	6	614.941,507 390.434,769	8.008
6	614.941,507 390.434,769	7	614.948,107 390.439,764	8.277
7	614.948,107 390.439,764	8	614.928,581 390.466,537	33.137
8	614.928,581 390.466,537	1	614.915,247 390.456,517	16.679

** Lungimile segmentelor sunt determinate în planul de proiecție Stereo 70 și sunt rotunjite la 1 milimetru.

*** Distanța dintre puncte este formată din segmente cumulate ce sunt mai mici decât valoarea 1 milimetru.

**DATE DESPRE IMOBILUL NR. 1086**

Oficiul de Cadastru și Publicitate Imobiliară PRAHOVA
Biroul de Cadastru și Publicitate Imobiliară Ploiești

A. Partea I. Descrierea imobilului

TEREN Intravilan

Adresa: Loc. Mizil, Str Nichita Stanescu, Nr. 21, Jud. Prahova

Nr. Crt	Nr cadastral Nr. topografic	Suprafața* (mp)	Observații / Referințe
A1		440	Sector cadastral:37 Teren imprejmuit;

Construcții

Crt	Nr cadastral Nr. topografic	Adresa	Observații / Referințe
A1.1		Loc. Mizil, Str Nichita Stanescu, Nr. 21, Jud. Prahova	Nr. niveluri:1; S. construita la sol:117 mp; LOCUINTA
A1.2		Loc. Mizil, Str Nichita Stanescu, Nr. 21, Jud. Prahova	Nr. niveluri:1; S. construita la sol:36 mp; ANEXA

B. Partea II. Proprietari și acte

Inscrieri privitoare la dreptul de proprietate și alte drepturi reale		Referințe
/		
Act Normativ nr. 7, din 13/03/1996 emis de PARLAMENTUL ROMANIEI;		
B1	Inscrierea provizorie, drept de PROPRIETATE, dobandit prin Lege, cota actuala 1/1 1) ORASUL MIZIL, CIF:15562570, PROPRIETAR NEIDENTIFICAT	A1
Act Administrativ nr. 37998, din 01/11/2023 emis de PRIMARIA ORASULUI MIZIL;		
B2	Intabulare, drept de PROPRIETATE, dobandit prin Construire, cota actuala 1/1 1) PETRE ALEXANDRINA 2) PETRE FLORIN	A1.1, A1.2

C. Partea III. SARCINI .

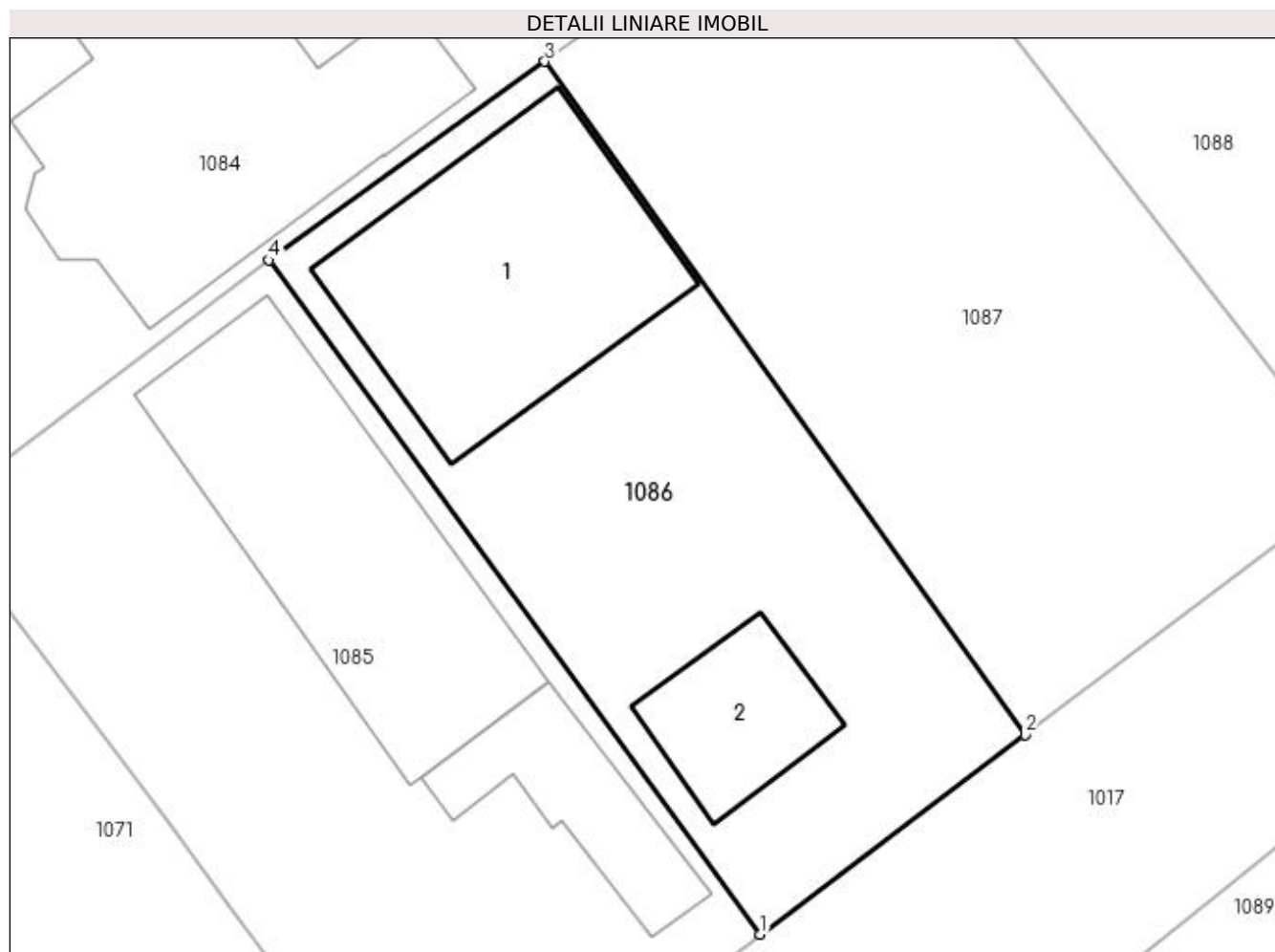
Inscrieri privind dezmembramintele dreptului de proprietate, drepturi reale de garanție și sarcini	Referințe
NU SUNT	

Anexa Nr. 1 La Partea I

Teren

Nr cadastral	Suprafața (mp)*	Observații / Referințe
	440	

* Suprafața este determinată în planul de proiecție Stereo 70.



Date referitoare la teren

Crt	Categorie folosință	Intra vilan	Suprafața (mp)	Tarla	Parcelă	Nr. topo	Observații / Referințe
1	curți constructii	DA	440	11	206	-	

Date referitoare la construcții

Crt	Număr	Destinație construcție	Supraf. (mp)	Situație juridică	Observații / Referințe
A1.1		construcții de locuințe	117	Cu acte	Nr. niveluri:1; S. construita la sol:117 mp; LOCUINTA
A1.2		construcții anexa	36	Cu acte	Nr. niveluri:1; S. construita la sol:36 mp; ANEXA

Lungime Segmente

1) Valorile lungimilor segmentelor sunt obținute din proiecție în plan.

Punct început	X / Y	Punct sfârșit	X / Y	Lungime segment (** (m))
1	614.948,107 390.439,764	2	614.958,623 390.447,682	13.164
2	614.958,623 390.447,682	3	614.939,539 390.474,428	32.856
3	614.939,539 390.474,428	4	614.928,581 390.466,537	13.503

Punct început	X / Y	Punct sfârşit	X / Y	Lungime segment (** (m)
4	614.928,581 390.466,537	1	614.948,107 390.439,764	33.137

** Lungimile segmentelor sunt determinate în planul de proiecţie Stereo 70 şi sunt rotunjite la 1 milimetru.

*** Distanţa dintre puncte este formată din segmente cumulate ce sunt mai mici decât valoarea 1 milimetru.

**DATE DESPRE IMOBILUL NR. 1087**

Oficiul de Cadastru și Publicitate Imobiliară PRAHOVA
Biroul de Cadastru și Publicitate Imobiliară Ploiești

A. Partea I. Descrierea imobilului

TEREN Intravilan

Adresa: Loc. Fefelei, Str Leonida Condeescu, Jud. Prahova

Nr. Crt	Nr cadastral Nr. topografic	Suprafața* (mp)	Observații / Referințe
A1		522	Sector cadastral:37 Teren imprejmuit;

B. Partea II. Proprietari și acte

Inscrieri privitoare la dreptul de proprietate și alte drepturi reale	Referințe
/	
Act Normativ nr. 7, din 13/03/1996 emis de PARLAMENTUL ROMANIEI;	
B1	A1
Inscrierea provizorie, drept de PROPRIETATE, dobandit prin Lege, cota actuala 1/1 1) ORASUL MIZIL, CIF:15562570, PROPRIETAR NEIDENTIFICAT	

C. Partea III. SARCINI .

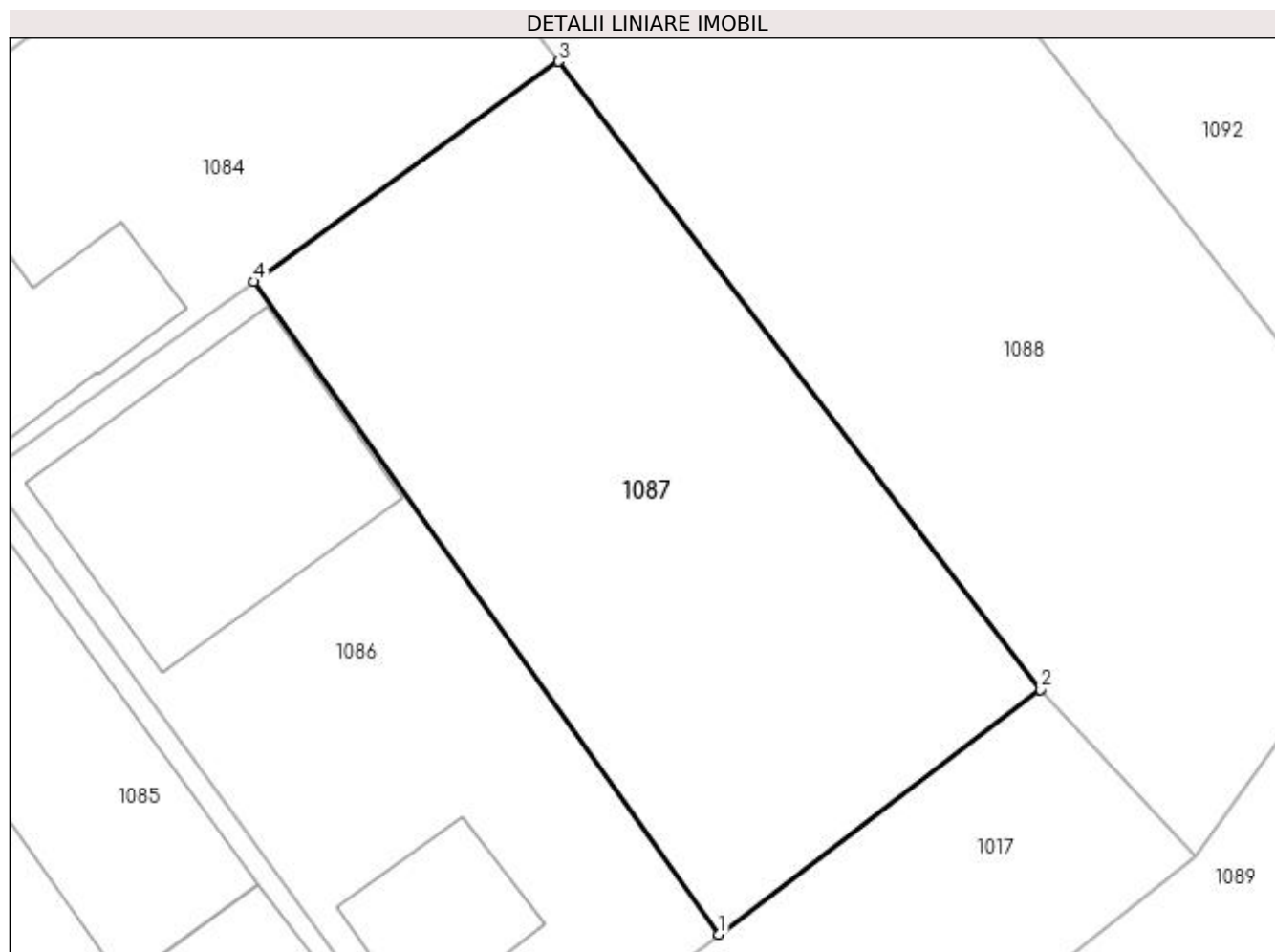
Inscrieri privind dezmembramintele dreptului de proprietate, drepturi reale de garanție și sarcini	Referințe
NU SUNT	

Anexa Nr. 1 La Partea I

Teren

Nr cadastral	Suprafața (mp)*	Observații / Referințe
	522	

* Suprafața este determinată în planul de proiecție Stereo 70.



Date referitoare la teren

Crt	Categorie folosință	Intravilan	Suprafața (mp)	Tarla	Parcelă	Nr. topo	Observații / Referințe
1	arabil	DA	522	11	206	-	

Lungime Segmente

1) Valorile lungimilor segmentelor sunt obținute din proiecție în plan.

Punct început	X / Y	Punct sfârșit	X / Y	Lungime segment (** (m)
1	614.958,623 390.447,682	2	614.971,817 390.457,704	16.569
2	614.971,817 390.457,704	3	614.952,043 390.483,448	32.462
3	614.952,043 390.483,448	4	614.939,539 390.474,428	15.418
4	614.939,539 390.474,428	1	614.958,623 390.447,682	32.856

**** Lungimile segmentelor sunt determinate în planul de proiecție Stereo 70 și sunt rotunjite la 1 milimetru.**

***** Distanța dintre puncte este formată din segmente cumulate ce sunt mai mici decât valoarea 1 milimetru.**

**DATE DESPRE IMOBILUL NR. 1088**

Oficiul de Cadastru și Publicitate Imobiliară PRAHOVA
 Biroul de Cadastru și Publicitate Imobiliară Ploiești

A. Partea I. Descrierea imobilului

TEREN Intravilan

Adresa: Loc. Mizil, Str Leonida Condeescu, Jud. Prahova, TRONSON 1

Nr. Crt	Nr cadastral Nr. topografic	Suprafața* (mp)	Observații / Referințe
A1		3.356	Sector cadastral:37 Teren imprejmuit;

B. Partea II. Proprietari și acte

Inscrieri privitoare la dreptul de proprietate și alte drepturi reale		Referințe
/		
Act Administrativ nr. 38014, din 01/11/2023 emis de PRIMARIA ORASULUI MIZIL (H.G. nr.515/28.04.2009, ANEXA 1 la H.G.);		
B1	Intabulare, drept de PROPRIETATE, dobandit prin Lege, cota actuala 1/1 1) ORASUL MIZIL, CIF:15562570, (DOMENIUL PUBLIC)	A1

C. Partea III. SARCINI .

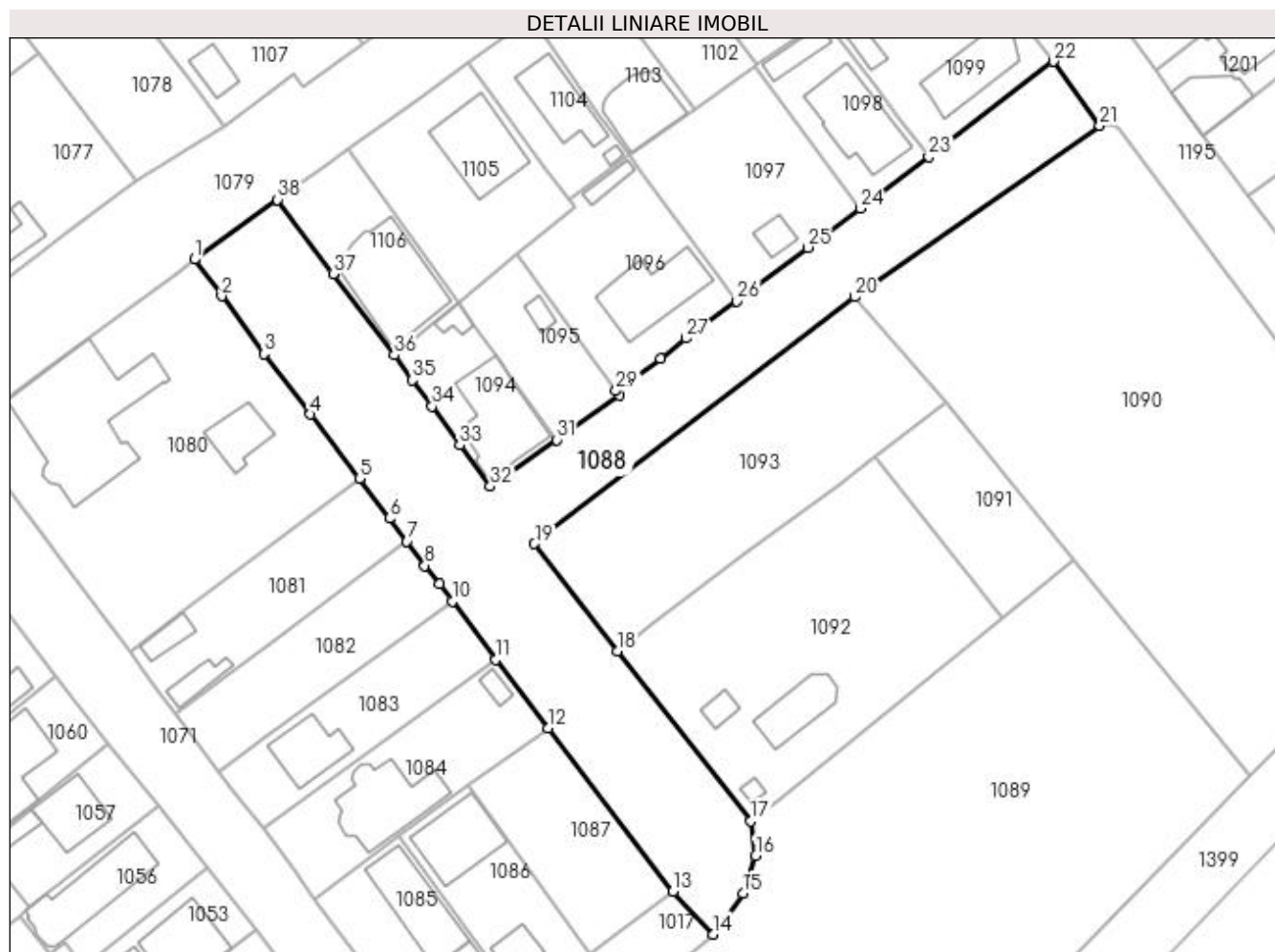
Inscrieri privind dezmembramintele dreptului de proprietate, drepturi reale de garanție și sarcini	Referințe
NU SUNT	

Anexa Nr. 1 La Partea I

Teren

Nr cadastral	Suprafața (mp)*	Observații / Referințe
	3.356	

* Suprafața este determinată în planul de proiecție Stereo 70.



Date referitoare la teren

Crt	Categorie folosință	Intravilan	Suprafața (mp)	Tarla	Parcelă	Nr. topo	Observații / Referințe
1	drum	DA	3.356	11	-	-	

Lungime Segmente

1) Valorile lungimilor segmentelor sunt obținute din proiecție în plan.

Punct început	X / Y	Punct sfârșit	X / Y	Lungime segment (** (m)	Punct început	X / Y	Punct sfârșit	X / Y	Lungime segment (** (m)
1	614.896,184 390.557,467	2	614.900,51 390.551,698	7.211	2	614.900,51 390.551,698	3	614.907,189 390.542,546	11.33
3	614.907,189 390.542,546	4	614.914,537 390.533,028	12.024	4	614.914,537 390.533,028	5	614.922,292 390.522,895	12.76
5	614.922,292 390.522,895	6	614.926,994 390.516,574	7.878	6	614.926,994 390.516,574	7	614.929,742 390.512,961	4.539
7	614.929,742 390.512,961	8	614.932,609 390.509,132	4.783	8	614.932,609 390.509,132	9	614.934,881 390.506,202	3.708
9	614.934,881 390.506,202	10	614.936,916 390.503,489	3.391	10	614.936,916 390.503,489	11	614.943,755 390.494,263	11.484

Punct început	X / Y	Punct sfârșit	X / Y	Lungime segment (** (m)
11	614.943,755 390.494,263	12	614.952,043 390.483,448	13.626
13	614.971,817 390.457,704	14	614.978,128 390.450,915	9.269
15	614.982,857 390.457,399	16	614.984,88 390.463,368	6.302
17	614.984,084 390.468,784	18	614.962,973 390.495,669	34.182
19	614.949,921 390.512,6	20	615.000,535 390.551,554	63.869
21	615.039,237 390.578,595	22	615.031,905 390.588,728	12.507
23	615.012,218 390.573,67	24	615.001,404 390.565,502	13.552
25	614.993,075 390.559,365	26	614.981,894 390.550,894	14.028
27	614.973,898 390.545,012	28	614.969,806 390.541,863	5.163
29	614.962,82 390.536,733	30	614.963,284 390.536,103	0.782
31	614.953,433 390.528,994	32	614.942,949 390.521,657	12.796
33	614.938,092 390.528,164	34	614.933,733 390.534,278	7.509
35	614.930,645 390.538,439	36	614.927,779 390.542,362	4.858
37	614.918,119 390.555,209	38	614.909,337 390.566,909	14.629

Punct început	X / Y	Punct sfârșit	X / Y	Lungime segment (** (m)
12	614.952,043 390.483,448	13	614.971,817 390.457,704	32.462
14	614.978,128 390.450,915	15	614.982,857 390.457,399	8.025
16	614.984,88 390.463,368	17	614.984,084 390.468,784	5.475
18	614.962,973 390.495,669	19	614.949,921 390.512,6	21.378
20	615.000,535 390.551,554	21	615.039,237 390.578,595	47.213
22	615.031,905 390.588,728	23	615.012,218 390.573,67	24.786
24	615.001,404 390.565,502	25	614.993,075 390.559,365	10.346
26	614.981,894 390.550,894	27	614.973,898 390.545,012	9.926
28	614.969,806 390.541,863	29	614.962,82 390.536,733	8.667
30	614.963,284 390.536,103	31	614.953,433 390.528,994	12.148
32	614.942,949 390.521,657	33	614.938,092 390.528,164	8.12
34	614.933,733 390.534,278	35	614.930,645 390.538,439	5.182
36	614.927,779 390.542,362	37	614.918,119 390.555,209	16.074
38	614.909,337 390.566,909	1	614.896,184 390.557,467	16.191

** Lungimile segmentelor sunt determinate în planul de proiecție Stereo 70 și sunt rotunjite la 1 milimetru.

*** Distanța dintre puncte este formată din segmente cumulate ce sunt mai mici decât valoarea 1 milimetru.

**DATE DESPRE IMOBILUL NR. 1089**

Oficiul de Cadastru și Publicitate Imobiliară PRAHOVA
Biroul de Cadastru și Publicitate Imobiliară Ploiești

A. Partea I. Descrierea imobilului

TEREN Intravilan

Adresa: Loc. Mizil, Str Nichita Stanescu, Jud. Prahova

Nr. Crt	Nr cadastral Nr. topografic	Suprafața* (mp)	Observații / Referințe
A1		6.632	Sector cadastral:37 Teren imprejmuit;

B. Partea II. Proprietari și acte

Inscrieri privitoare la dreptul de proprietate și alte drepturi reale	Referințe
/	
Act Administrativ nr. 61, din 24/11/1995 emis de PRIMARIA MIZIL;	
B1	A1
Intabulare, drept de PROPRIETATE, dobandit prin Lege, cota actuala 1/1 1) ORASUL MIZIL, CIF:15562570, DOMENIU PRIVAT	

C. Partea III. SARCINI .

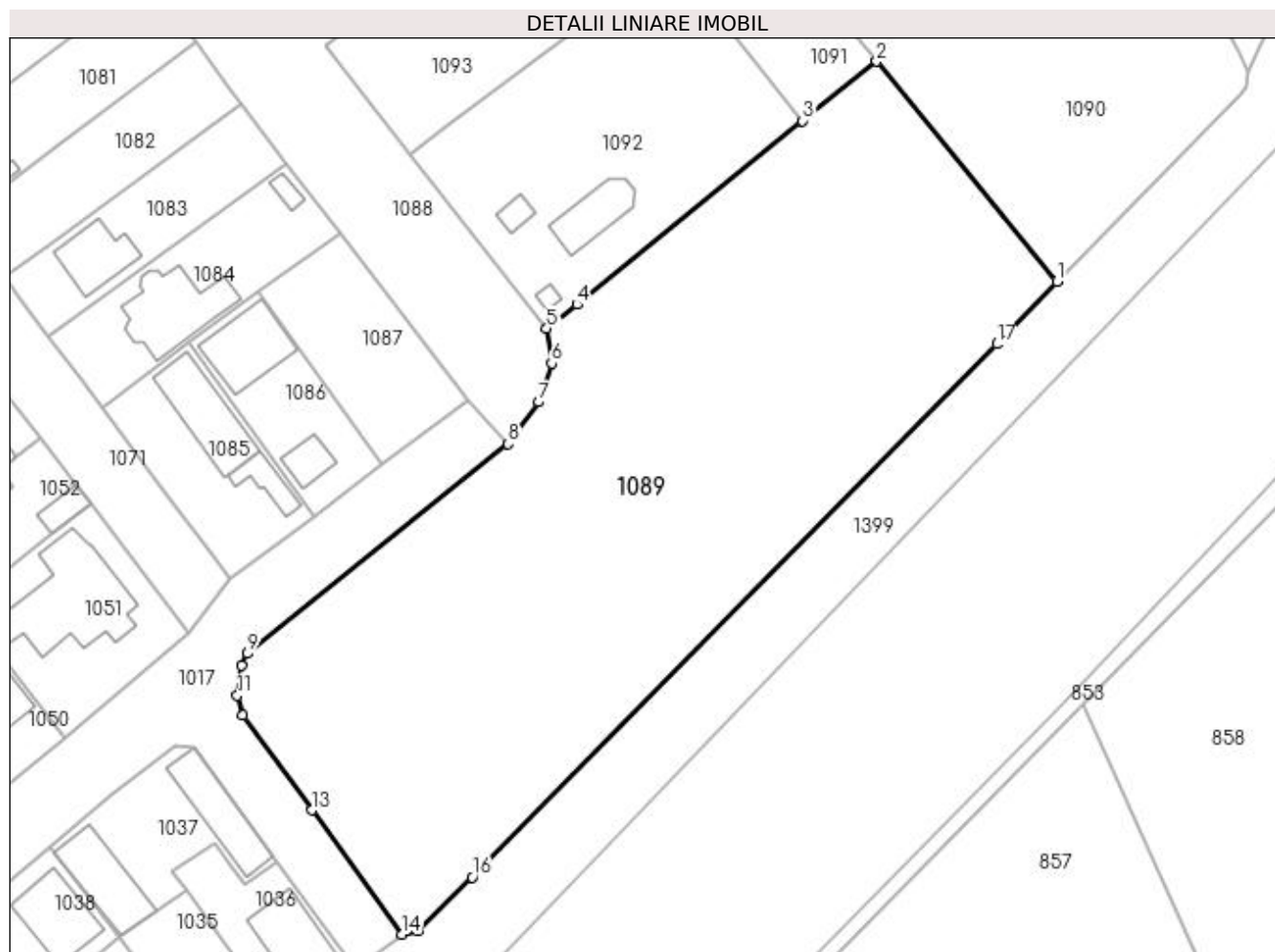
Inscrieri privind dezmembramintele dreptului de proprietate, drepturi reale de garanție și sarcini	Referințe
NU SUNT	

Anexa Nr. 1 La Partea I

Teren

Nr cadastral	Suprafața (mp)*	Observații / Referințe
	6.632	

* Suprafața este determinată în planul de proiecție Stereo 70.



Date referitoare la teren

Crt	Categorie folosință	Intra vilan	Suprafața (mp)	Tarla	Parcelă	Nr. topo	Observații / Referințe
1	arabil	DA	6.632	11	206	-	

Lungime Segmente

1) Valorile lungimilor segmentelor sunt obținute din proiecție în plan.

Punct început	X / Y	Punct sfârșit	X / Y	Lungime segment (** (m)
1	615.063,047 390.476,075	2	615.035,131 390.510,076	43.993
2	615.035,131 390.510,076	3	615.023,702 390.500,889	14.664
3	615.023,702 390.500,889	4	614.988,744 390.472,509	45.028
4	614.988,744 390.472,509	5	614.984,084 390.468,784	5.966
5	614.984,084 390.468,784	6	614.984,88 390.463,368	5.475

Punct început	X / Y	Punct sfârșit	X / Y	Lungime segment (** (m)
6	614.984,88 390.463,368	7	614.982,857 390.457,399	6.302
7	614.982,857 390.457,399	8	614.978,128 390.450,915	8.025
8	614.978,128 390.450,915	9	614.937,714 390.418,48	51.82
9	614.937,714 390.418,48	10	614.936,85 390.416,689	1.988
10	614.936,85 390.416,689	11	614.936,205 390.412,012	4.722
11	614.936,205 390.412,012	12	614.937,05 390.408,902	3.222
12	614.937,05 390.408,902	13	614.947,752 390.394,271	18.127
13	614.947,752 390.394,271	14	614.961,676 390.375,055	23.731
14	614.961,676 390.375,055	15	614.964,091 390.375,532	2.461
15	614.964,091 390.375,532	16	614.972,527 390.383,882	11.87
16	614.972,527 390.383,882	17	615.053,764 390.466,377	115.78
17	615.053,764 390.466,377	1	615.063,047 390.476,075	13.425

** Lungimile segmentelor sunt determinate în planul de proiecție Stereo 70 și sunt rotunjite la 1 milimetru.

*** Distanța dintre puncte este formată din segmente cumulate ce sunt mai mici decât valoarea 1 milimetru.

**DATE DESPRE IMOBILUL NR. 1090**

Oficiul de Cadastru și Publicitate Imobiliară PRAHOVA
Biroul de Cadastru și Publicitate Imobiliară Ploiești

A. Partea I. Descrierea imobilului

TEREN Intravilan

Adresa: Loc. Mizil, Str Leonida Condeescu, Jud. Prahova, F.N.

Nr. Crt	Nr cadastral Nr. topografic	Suprafața* (mp)	Observații / Referințe
A1	23447	4.360	Sector cadastral:37 Teren imprejmuit;

B. Partea II. Proprietari și acte

Inscrieri privitoare la dreptul de proprietate și alte drepturi reale		Referințe
71434 / 02/06/2021		
Act Administrativ nr. 61, din 24/11/1995 emis de CONSILIUL LOCAL ORASUL MIZIL (act administrativ nr 24475 din 14.05.2021, emis de PRIMARIA ORASULUI MIZIL);		
B1	Intabulare, drept de PROPRIETATE, dobandit prin Lege, cota actuala 1/1 1) ORASUL MIZIL, CIF:15562570, (domeniul privat)	A1

C. Partea III. SARCINI .

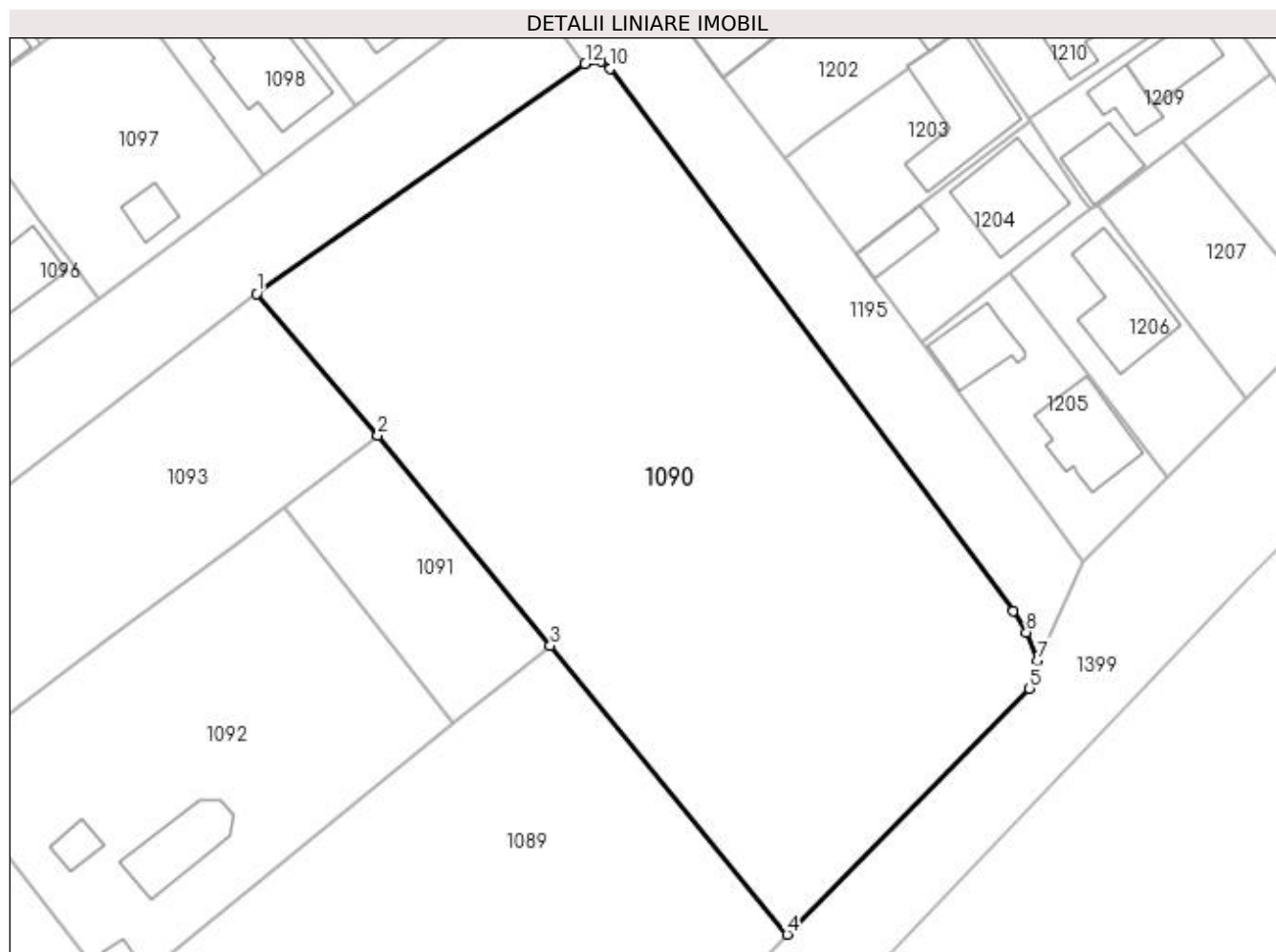
Inscrieri privind dezmembramintele dreptului de proprietate, drepturi reale de garanție și sarcini	Referințe
NU SUNT	

Anexa Nr. 1 La Partea I

Teren

Nr cadastral	Suprafața (mp)*	Observații / Referințe
23447	4.360	

* Suprafața este determinată în planul de proiecție Stereo 70.



Date referitoare la teren

Crt	Categorie folosință	Intra vilan	Suprafața (mp)	Tarla	Parcelă	Nr. topo	Observații / Referințe
1	curți constructii	DA	4.360	11	206	-	

Lungime Segmente

1) Valorile lungimilor segmentelor sunt obținute din proiecție în plan.

Punct început	X / Y	Punct sfârșit	X / Y	Lungime segment (** (m)
1	615.000,535 390.551,554	2	615.014,815 390.534,82	21.999
2	615.014,815 390.534,82	3	615.035,131 390.510,076	32.016
3	615.035,131 390.510,076	4	615.063,047 390.476,075	43.993
4	615.063,047 390.476,075	5	615.091,596 390.505,042	40.671
5	615.091,596 390.505,042	6	615.092,332 390.506,224	1.392

Punct început	X / Y	Punct sfârșit	X / Y	Lungime segment (** (m)
6	615.092,332 390.506,224	7	615.092,543 390.508,353	2.139
7	615.092,543 390.508,353	8	615.091,249 390.511,652	3.544
8	615.091,249 390.511,652	9	615.089,69 390.514,155	2.949
9	615.089,69 390.514,155	10	615.042,206 390.578,109	79.655
10	615.042,206 390.578,109	11	615.041,104 390.578,902	1.358
11	615.041,104 390.578,902	12	615.039,237 390.578,595	1.892
12	615.039,237 390.578,595	1	615.000,535 390.551,554	47.213

** Lungimile segmentelor sunt determinate în planul de proiecție Stereo 70 și sunt rotunjite la 1 milimetru.

*** Distanța dintre puncte este formată din segmente cumulate ce sunt mai mici decât valoarea 1 milimetru.

**DATE DESPRE IMOBILUL NR. 1091**

Oficiul de Cadastru și Publicitate Imobiliară PRAHOVA
Biroul de Cadastru și Publicitate Imobiliară Ploiești

A. Partea I. Descrierea imobilului

TEREN Intravilan

Adresa: Loc. Mizil, Jud. Prahova

Nr. Crt	Nr cadastral Nr. topografic	Suprafața* (mp)	Observații / Referințe
A1		461	Sector cadastral:37 Teren imprejmuit;

B. Partea II. Proprietari și acte

Inscrieri privitoare la dreptul de proprietate și alte drepturi reale		Referințe
/		
Act Normativ nr. 7, din 13/03/1996 emis de PARLAMENTUL ROMANIEI;		
B1	Inscrierea provizorie, drept de PROPRIETATE, dobandit prin Lege, cota actuala 1/1 1) ORASUL MIZIL, CIF:15562570, PROPRIETAR NEIDENTIFICAT	A1

C. Partea III. SARCINI .

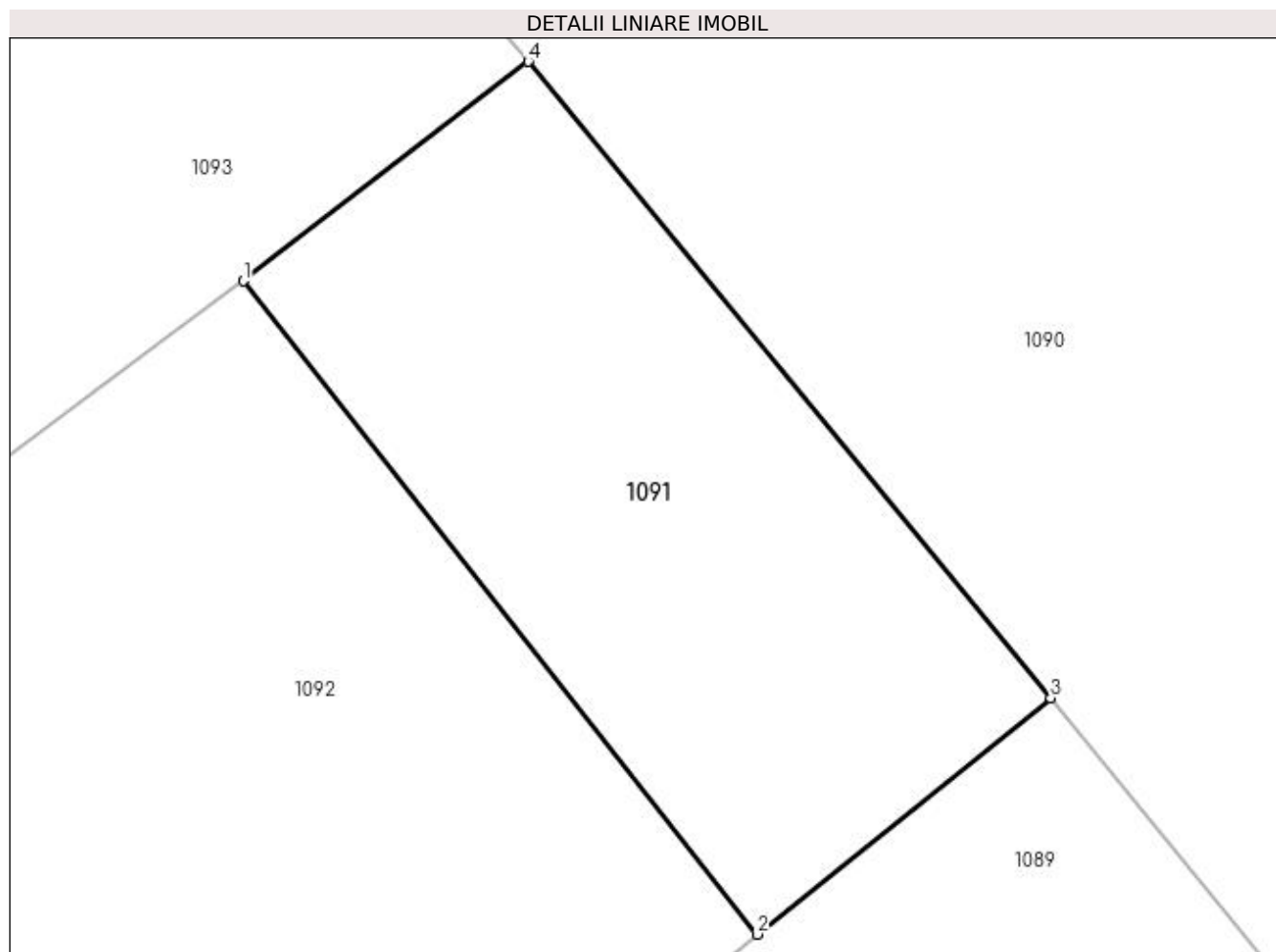
Inscrieri privind dezmembramintele dreptului de proprietate, drepturi reale de garanție și sarcini	Referințe
NU SUNT	

Anexa Nr. 1 La Partea I

Teren

Nr cadastral	Suprafața (mp)*	Observații / Referințe
	461	

* Suprafața este determinată în planul de proiecție Stereo 70.



Date referitoare la teren

Crt	Categorie folosință	Intra vilan	Suprafața (mp)	Tarla	Parcelă	Nr. topo	Observații / Referințe
1	arabil	DA	461	11	206	-	

Lungime Segmente

1) Valorile lungimilor segmentelor sunt obținute din proiecție în plan.

Punct început	X / Y	Punct sfârșit	X / Y	Lungime segment (** (m)
1	615.003,738 390.526,281	2	615.023,702 390.500,889	32.3
2	615.023,702 390.500,889	3	615.035,131 390.510,076	14.664
3	615.035,131 390.510,076	4	615.014,815 390.534,82	32.016
4	615.014,815 390.534,82	1	615.003,738 390.526,281	13.986

**** Lungimile segmentelor sunt determinate în planul de proiecție Stereo 70 și sunt rotunjite la 1 milimetru.**

***** Distanța dintre puncte este formată din segmente cumulate ce sunt mai mici decât valoarea 1 milimetru.**

**DATE DESPRE IMOBILUL NR. 1092**

Oficiul de Cadastru și Publicitate Imobiliară PRAHOVA
Biroul de Cadastru și Publicitate Imobiliară Ploiești

A. Partea I. Descrierea imobilului

TEREN Intravilan

Adresa: Loc. Mizil, Str Leonida Condeescu, Nr. 13A, Jud. Prahova

Nr. Crt	Nr cadastral Nr. topografic	Suprafața* (mp)	Observații / Referințe
A1	21179	1.700	Sector cadastral:37 Teren imprejmuit;

B. Partea II. Proprietari și acte

Inscrieri privitoare la dreptul de proprietate și alte drepturi reale		Referințe
36266 / 25/06/2012		
Act Notarial nr. 876, din 19/06/2012 emis de NP TERZEA-MATEI TIBERIU (act administrativ nr. 6/26.01.2012 emis de CONSILIUL LOCAL MIZIL);		
B1	Se infiinteaza cartea funciara 21179 a imobilului cu numarul cadastral 21179/Mizil, rezultat din alipirea urmatoarelor imobile:~-nr.cad.21123 din cf.21123 care se sisteaza;~-nr.cad.21163 din cf.21163 care se sisteaza;	A1
Act Administrativ nr. 530, din 05/05/2012 emis de OCPI -PH;		
B6	Intabulare, drept de PROPRIETATE, dobandit prin Conventie, cota actuala 1/1 1) ORASUL MIZIL , CIF:15562570, (domeniu privat)	A1
Act Administrativ nr. 61, din 24/11/1995 emis de CONSILIUL LOCAL MIZIL (act administrativ nr. 15/24-02-2011 emis de CONSILIUL LOCAL MIZIL; act administrativ nr. 29591/29-12-2011 emis de PRIMARIA MIZIL; act administrativ nr. 8122/05-01-2012 emis de PRIMARIA MIZIL;);		
B7	Intabulare, drept de ADMINISTRARE 1) CONSILIUL LOCAL MIZIL , CIF:999999999999	A1
Act Administrativ nr. 61, din 24/11/1995 emis de CONSILIUL LOCAL MIZIL (act administrativ nr. 6/26-01-2012 emis de CONSILIUL LOCAL MIZIL; act administrativ nr. 10651/08-02-2012 emis de PRIMARIA MIZIL; act administrativ nr. 10841/13-02-2012 emis de PRIMARIA MIZIL; act administrativ nr. 28/23-02-2012 emis de CONSILIUL LOCAL MIZIL; act administrativ nr. 12643/14-03-2012 emis de PRIMARIA MIZIL;);		
B8	Intabulare, drept de ADMINISTRARE 1) CONSILIUL LOCAL MIZIL , CIF:999999999999	A1

C. Partea III. SARCINI

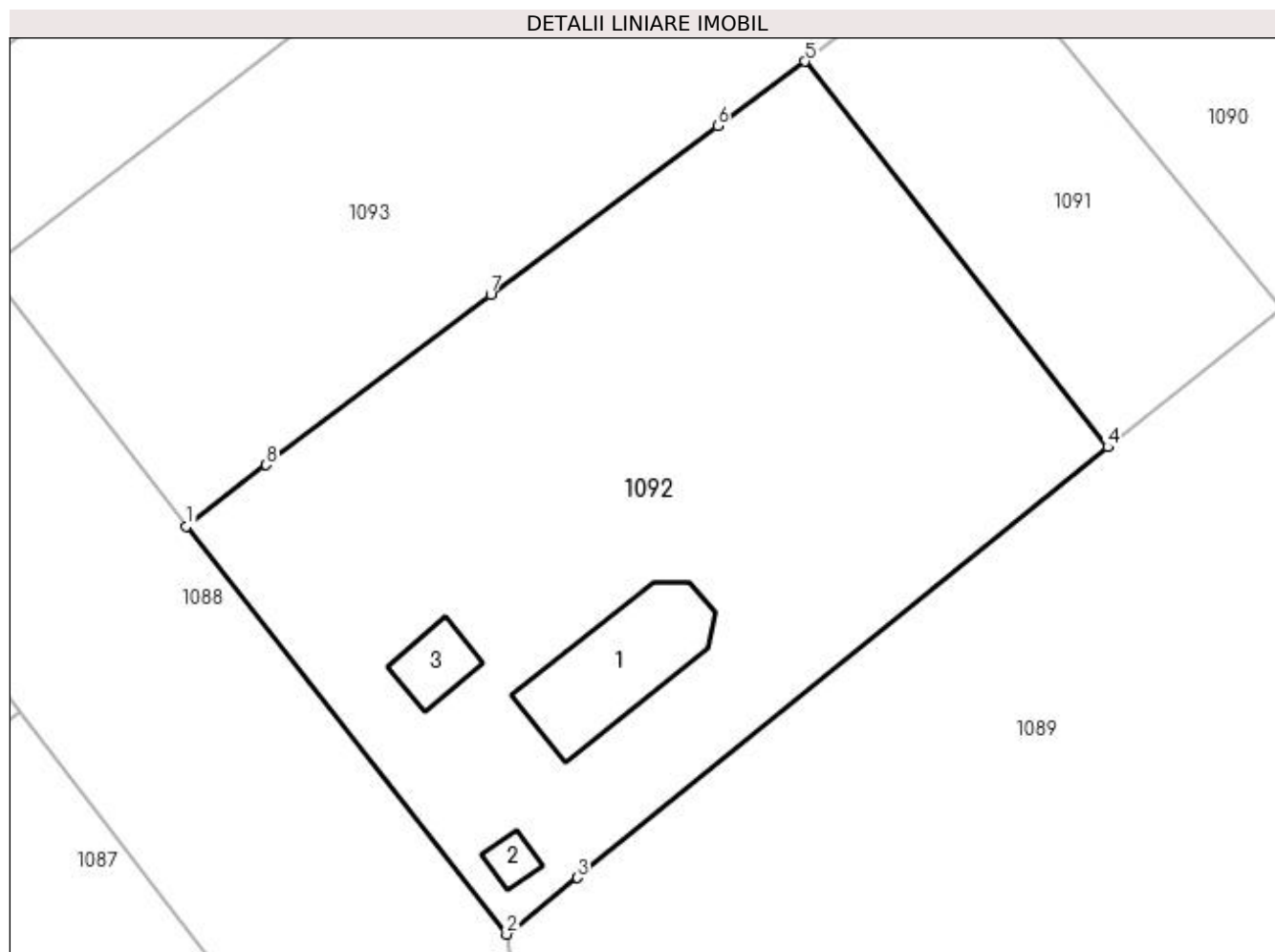
Inscrieri privind dezmembramintele dreptului de proprietate, drepturi reale de garanție și sarcini		Referințe
36266 / 25/06/2012		
Act Administrativ nr. 28, din 23/02/2012 emis de CONSILIUL LOCAL MIZIL;		
C3	Intabulare, drept de FOLOSINTA 1) PAROHIA SF MUCENITA FILOFTEIA SI SF DIMITRIE CEL NOU MIZIL , CIF:999999999999	A1
Act Administrativ nr. 28, din 23/02/2012 emis de CONSILIUL LOCAL MIZIL (act administrativ nr.6/26.01.2012 emis de Consiliul Local Mizil);		
C4	Intabulare, drept de FOLOSINTA 1) PAROHIA SFMUCENITA FILOFTEIA SI SFDIMITRIE CEL NOU , CIF:29103845	A1

Anexa Nr. 1 La Partea I

Teren

Nr cadastral	Suprafața (mp)*	Observații / Referințe
21179	1.700	

* Suprafața este determinată în planul de proiecție Stereo 70.



Date referitoare la teren

Crt	Categorie folosință	Intra vilan	Suprafața (mp)	Tarla	Parcelă	Nr. topo	Observații / Referințe
1	curți construcții	DA	350	11	206	-	
2	arabil	DA	1.350	11	206	-	

Date referitoare la construcții

Crt	Număr	Destinație construcție	Supraf. (mp)	Situație juridică	Observații / Referințe
A1.1	21179-C1	construcții administrative și social culturale	76	Fara acte	Nr. niveluri:1; S. construita la sol:76 mp; BISERICA
A1.2	21179-C2	construcții anexa	8	Fara acte	Nr. niveluri:1; S. construita la sol:8 mp; CLOPOTNITA
A1.3	21179-C3	construcții anexa	19	Fara acte	Nr. niveluri:1; S. construita la sol:19 mp; ANEXA

Lungime Segmente

1) Valorile lungimilor segmentelor sunt obținute din proiecție în plan.

Punct început	X / Y	Punct sfârșit	X / Y	Lungime segment (** (m))
1	614.962,973 390.495,669	2	614.984,084 390.468,784	34.182

Punct început	X / Y	Punct sfârşit	X / Y	Lungime segment (** (m)
2	614.984,084 390.468,784	3	614.988,744 390.472,509	5.966
3	614.988,744 390.472,509	4	615.023,702 390.500,889	45.028
4	615.023,702 390.500,889	5	615.003,738 390.526,281	32.3
5	615.003,738 390.526,281	6	614.997,978 390.522,029	7.159
6	614.997,978 390.522,029	7	614.983,024 390.510,909	18.635
7	614.983,024 390.510,909	8	614.968,224 390.499,708	18.561
8	614.968,224 390.499,708	1	614.962,973 390.495,669	6.625

** Lungimile segmentelor sunt determinate în planul de proiecţie Stereo 70 şi sunt rotunjite la 1 milimetru.

*** Distanţa dintre puncte este formată din segmente cumulate ce sunt mai mici decât valoarea 1 milimetru.

**DATE DESPRE IMOBILUL NR. 1093**

Oficiul de Cadastru și Publicitate Imobiliară PRAHOVA
Biroul de Cadastru și Publicitate Imobiliară Ploiești

A. Partea I. Descrierea imobilului

TEREN Intravilan

Adresa: Loc. Mizil, Str Leonida Condeescu, Jud. Prahova

Nr. Crt	Nr cadastral Nr. topografic	Suprafața* (mp)	Observații / Referințe
A1		1.396	Sector cadastral:37 Teren imprejmuit;

B. Partea II. Proprietari și acte

Inscrieri privitoare la dreptul de proprietate și alte drepturi reale		Referințe
/		
Act Administrativ nr. 61, din 24/11/1995 emis de CONSILIUL LOCAL MIZIL;		
B1	Intabulare, drept de PROPRIETATE, dobandit prin Lege, cota actuala 1/1 1) ORASUL MIZIL, CIF:15562570, DOMENIU PRIVAT	A1

C. Partea III. SARCINI .

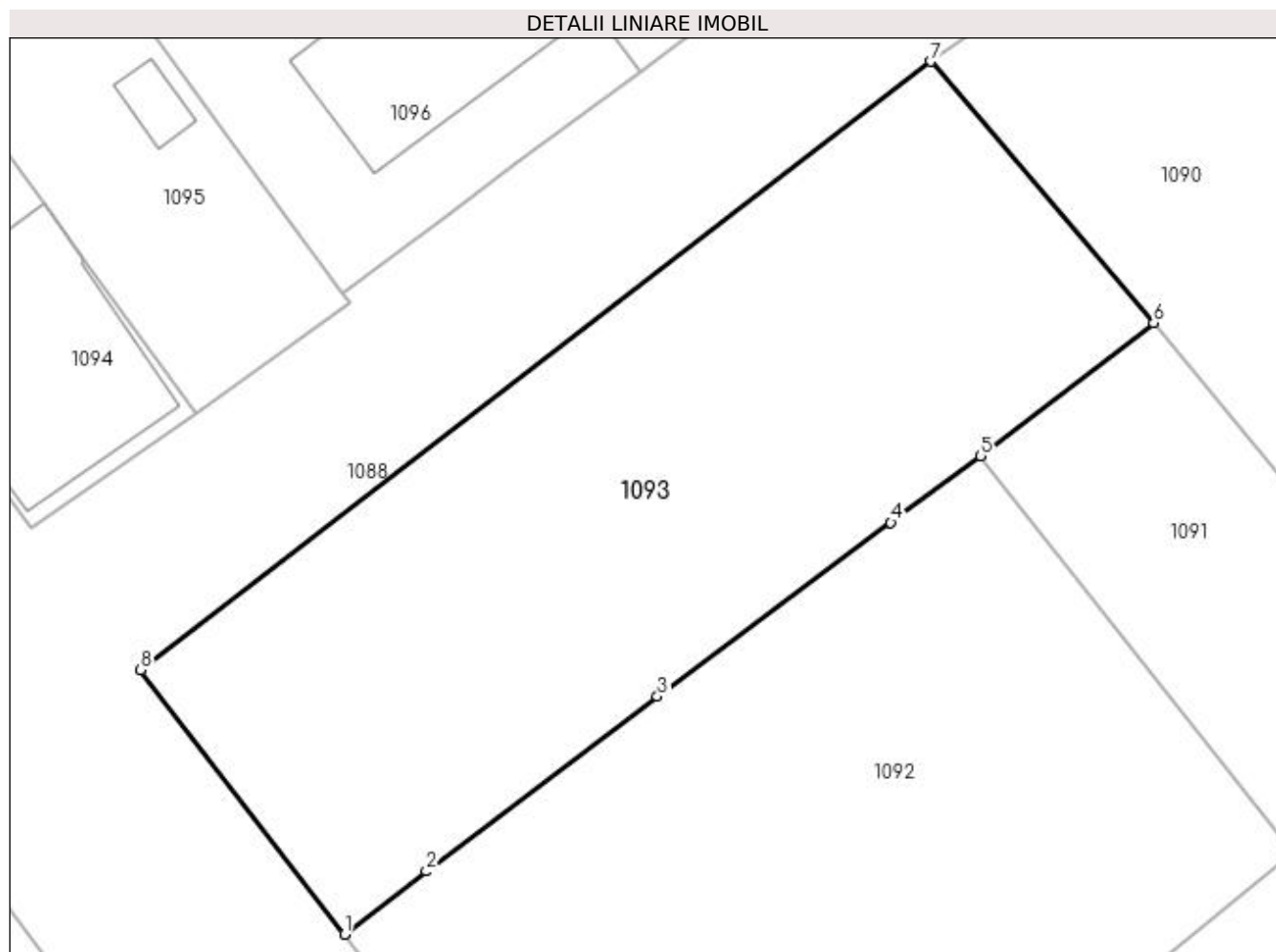
Inscrieri privind dezmembramintele dreptului de proprietate, drepturi reale de garanție și sarcini	Referințe
NU SUNT	

Anexa Nr. 1 La Partea I

Teren

Nr cadastral	Suprafața (mp)*	Observații / Referințe
	1.396	

* Suprafața este determinată în planul de proiecție Stereo 70.



Date referitoare la teren

Crt	Categorie folosință	Intravilan	Suprafața (mp)	Tarla	Parcelă	Nr. topo	Observații / Referințe
1	curți constructii	DA	1.396	11	206	-	

Lungime Segmente

1) Valorile lungimilor segmentelor sunt obținute din proiecție în plan.

Punct început	X / Y	Punct sfârșit	X / Y	Lungime segment (** (m)
1	614.962,973 390.495,669	2	614.968,224 390.499,708	6.625
2	614.968,224 390.499,708	3	614.983,024 390.510,909	18.561
3	614.983,024 390.510,909	4	614.997,978 390.522,029	18.635
4	614.997,978 390.522,029	5	615.003,738 390.526,281	7.159
5	615.003,738 390.526,281	6	615.014,815 390.534,82	13.986

Punct început	X / Y	Punct sfârșit	X / Y	Lungime segment (** (m)
6	615.014,815 390.534,82	7	615.000,535 390.551,554	21.999
7	615.000,535 390.551,554	8	614.949,921 390.512,6	63.869
8	614.949,921 390.512,6	1	614.962,973 390.495,669	21.378

** Lungimile segmentelor sunt determinate în planul de proiecție Stereo 70 și sunt rotunjite la 1 milimetru.

*** Distanța dintre puncte este formată din segmente cumulate ce sunt mai mici decât valoarea 1 milimetru.

**DATE DESPRE IMOBILUL NR. 1094**

Oficiul de Cadastru și Publicitate Imobiliară PRAHOVA
Biroul de Cadastru și Publicitate Imobiliară Ploiești

A. Partea I. Descrierea imobilului

TEREN Intravilan

Adresa: Loc. Mizil, Str Leonida Condeescu, Nr. 13, Jud. Prahova

Nr. Crt	Nr cadastral Nr. topografic	Suprafața* (mp)	Observații / Referințe
A1		Din acte: 304 Masurata: 337	Sector cadastral:37 Teren imprejmuit;

Construcții

Crt	Nr cadastral Nr. topografic	Adresa	Observații / Referințe
A1.1		Loc. Mizil, Str Leonida Condeescu, Nr. 13, Jud. Prahova	Nr. niveluri:2; S. construita la sol:152 mp; LOCUINTA P+1
A1.2		Loc. Mizil, Str Leonida Condeescu, Nr. 13, Jud. Prahova	Nr. niveluri:1; S. construita la sol:15 mp; ANEXA

B. Partea II. Proprietari și acte

Inscrieri privitoare la dreptul de proprietate și alte drepturi reale		Referințe
/		
Act Administrativ nr. 61, din 24/11/1995 emis de CONSILIUL LOCAL MIZIL;		
B1	Intabulare, drept de PROPRIETATE, dobandit prin Lege, cota actuala 1/1 1) ORASUL MIZIL, CIF:15562570, (DOMENIUL PRIVAT)	A1
Act Administrativ nr. 37991, din 01/11/2023 emis de PRIMARIA ORASULUI MIZIL;		
B2	Intabulare, drept de PROPRIETATEsoti, ca bun comun, dobandit prin Construire, cota actuala 1/1 1) GALES CONSTANTIN 2) GALES MARIANA	A1.1, A1.2

C. Partea III. SARCINI

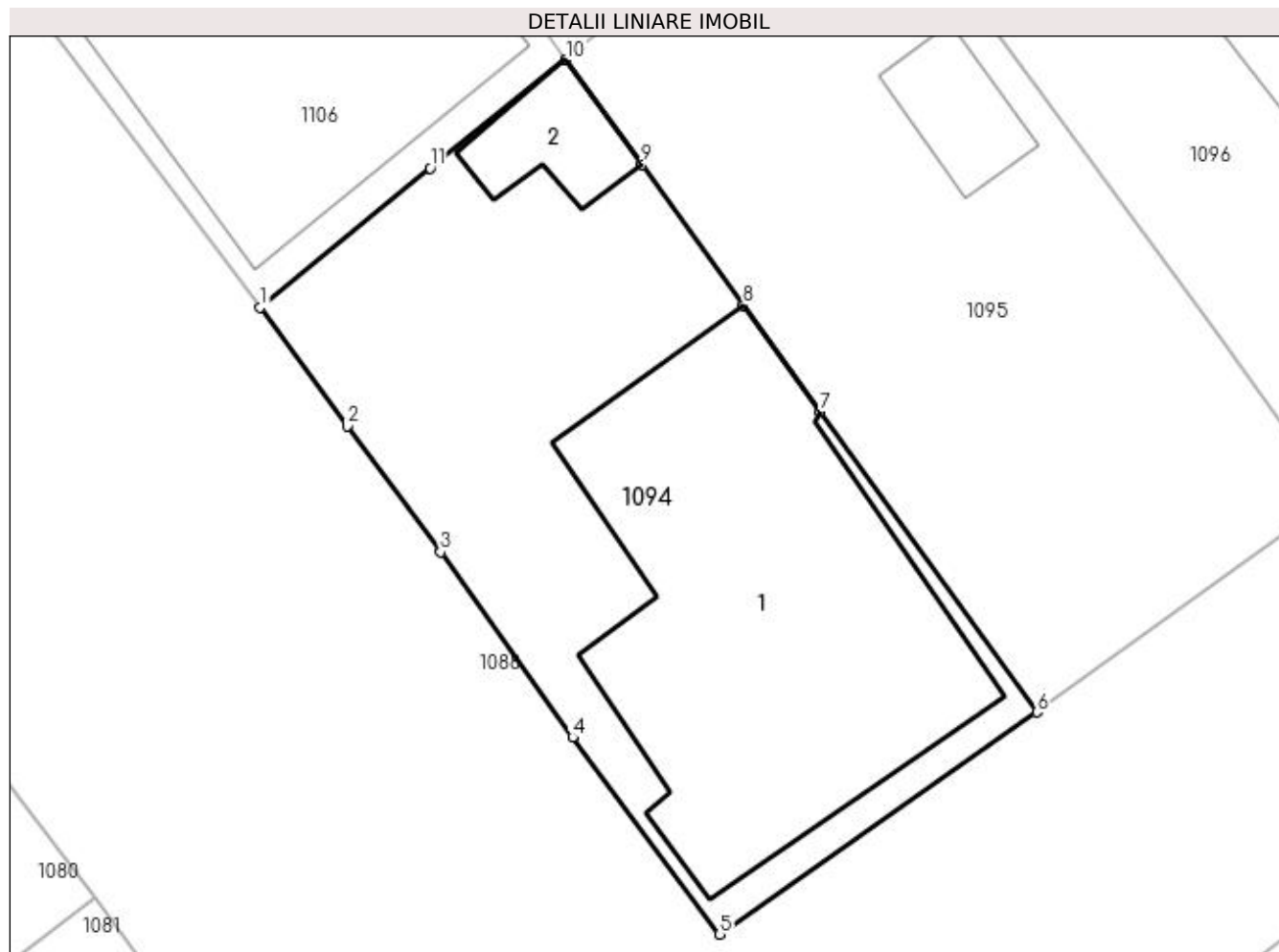
Inscrieri privind dezmembramintele dreptului de proprietate, drepturi reale de garanție și sarcini		Referințe
/		
Act Administrativ nr. 22, din 25/10/1993 emis de CONSILIUL LOCAL AL ORASULUI MIZIL (ACT ADMINISTRATIV NR.38175/02.11.2023 EMIS DE PRIMARIA ORASULUI MIZIL, PROCES VERBAL NR.3069/25.10.1993);		
C1	Intabulare, drept de CONCESIUNE 1) GALES CONSTANTIN OBSERVATII: asupra unui teren in suprafata de 304mp	A1

Anexa Nr. 1 La Partea I

Teren

Nr cadastral	Suprafața (mp)*	Observații / Referințe
	Din acte: 304 Masurata: 337	

* Suprafața este determinată în planul de proiecție Stereo 70.



Date referitoare la teren

Crt	Categorie folosință	Intra vilan	Suprafața (mp)	Tarla	Parcelă	Nr. topo	Observații / Referințe
1	curți constructii	DA	337	11	206	-	

Date referitoare la construcții

Crt	Număr	Destinație construcție	Supraf. (mp)	Situație juridică	Observații / Referințe
A1.1		construcții de locuințe	152	Cu acte	Nr. niveluri:2; S. construita la sol:152 mp; LOCUINTA P+1
A1.2		construcții anexa	15	Cu acte	Nr. niveluri:1; S. construita la sol:15 mp; ANEXA

Lungime Segmente

1) Valorile lungimilor segmentelor sunt obținute din proiecție în plan.

Punct început	X / Y	Punct sfârșit	X / Y	Lungime segment (** (m)
1	614.927,779 390.542,362	2	614.930,645 390.538,439	4.858
2	614.930,645 390.538,439	3	614.933,733 390.534,278	5.182

Punct început	X / Y	Punct sfârşit	X / Y	Lungime segment (** (m)
3	614.933,733 390.534,278	4	614.938,092 390.528,164	7.509
4	614.938,092 390.528,164	5	614.942,949 390.521,657	8.12
5	614.942,949 390.521,657	6	614.953,433 390.528,994	12.796
6	614.953,433 390.528,994	7	614.946,265 390.538,924	12.246
7	614.946,265 390.538,924	8	614.943,741 390.542,417	4.311
8	614.943,741 390.542,417	9	614.940,375 390.547,079	5.749
9	614.940,375 390.547,079	10	614.937,874 390.550,542	4.272
10	614.937,874 390.550,542	11	614.933,394 390.546,963	5.734
11	614.933,394 390.546,963	1	614.927,779 390.542,362	7.259

** Lungimile segmentelor sunt determinate în planul de proiecție Stereo 70 și sunt rotunjite la 1 milimetru.

*** Distanța dintre puncte este formată din segmente cumulate ce sunt mai mici decât valoarea 1 milimetru.

**DATE DESPRE IMOBILUL NR. 1095**

Oficiul de Cadastru și Publicitate Imobiliară PRAHOVA
Biroul de Cadastru și Publicitate Imobiliară Ploiești

A. Partea I. Descrierea imobilului

TEREN Intravilan

Nr. CF vechi:750(e:750)

Nr. cadastral vechi:829

Adresa: Loc. Mizil, Str Leonida Condeescu, Nr. 15, Jud. Prahova

Nr. Crt	Nr cadastral Nr. topografic	Suprafața* (mp)	Observații / Referințe
A1	20181	Din acte: 304 Masurata: 326	Sector cadastral:37 Teren imprejmuit;

Construcții

Crt	Nr cadastral Nr. topografic	Adresa	Observații / Referințe
A1.1	20181-C1	Loc. Mizil, Jud. Prahova	Nr. niveluri:1; S. construita la sol:15 mp; an construire 2011, pereti beton si bca, fara lift, fara certificat de performanta energetica

B. Partea II. Proprietari și acte

Inscrieri privitoare la dreptul de proprietate și alte drepturi reale		Referințe
6022 / 10/03/2005		
Act Administrativ nr. 1297, din 21/11/2001 emis de Consiliul Local al Orasului Mizil;		
B1	Intabulare, drept de PROPRIETATE, dobandit prin Lege, cota actuala 1/1 1) CONSILIUL LOCAL AL ORASULUI MIZIL, CIF:999999999999	A1
69031 / 16/11/2011		
Act Administrativ nr. 6022, din 06/04/2005 emis de OCPI PRAHOVA (act administrativ nr. 39/27-02-2009 emis de PRIMARIA MIZIL; act administrativ nr. 24926/01-11-2011 emis de PRIMARIA MIZIL; act administrativ nr. 3735/06-06-2008 emis de DIRECTIA PENTRU AGRICULTURA SI DEZVOLTARE RURALA PRAHOVA; act administrativ nr. 25756/08-11-2011 emis de PRIMARIA MIZIL);		
B2	se noteaza schimbarea categoriei de folosinta pentru suprafata de 304 mp din "arabil" in " curti constructii"	A1, A1.1
B3	Intabulare, drept de PROPRIETATE, dobandit prin Construire, cota actuala 1/1 1) CAPATINA MIHAELA	A1.1

C. Partea III. SARCINI

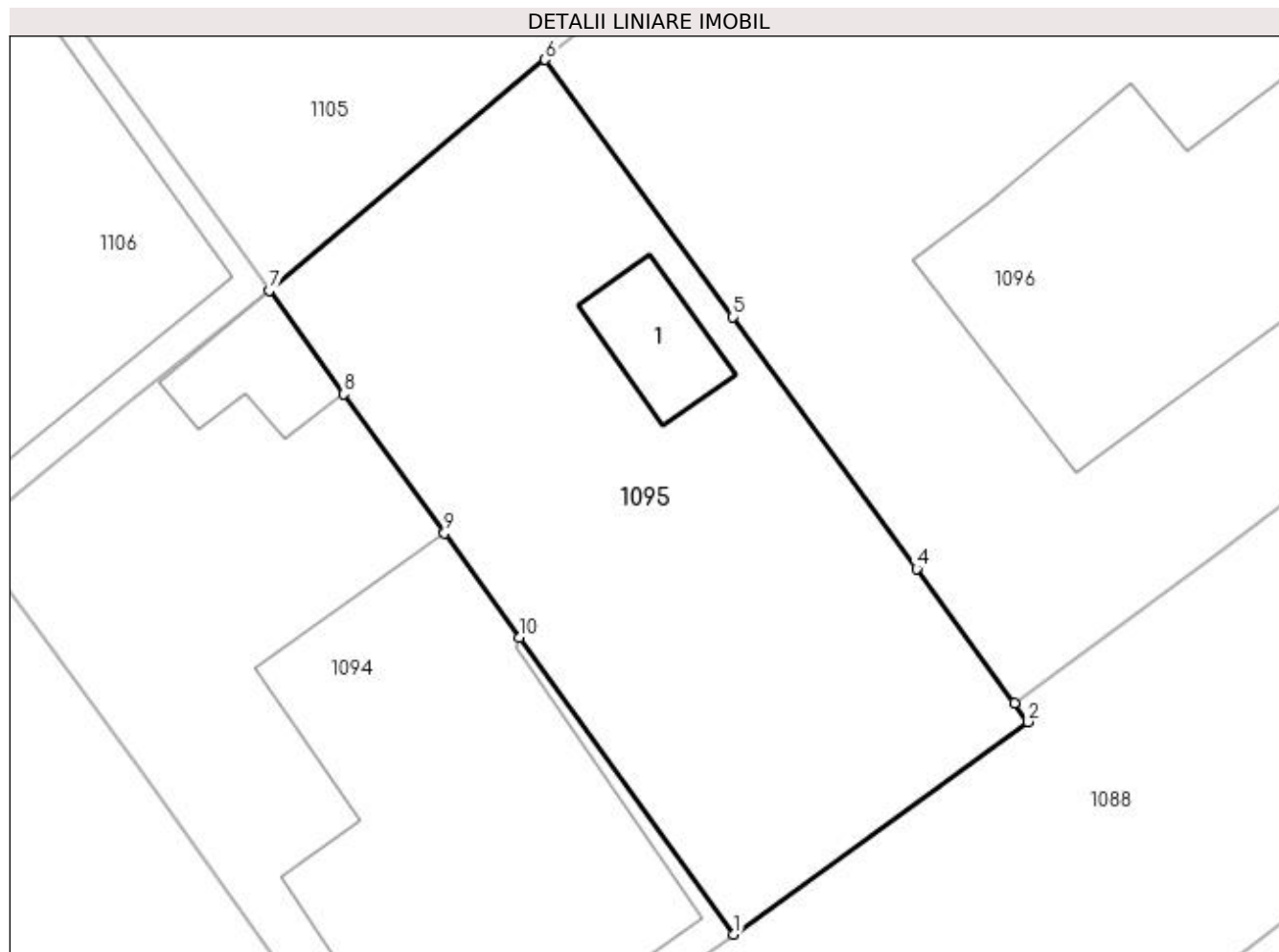
Inscrieri privind dezmembramintele dreptului de proprietate, drepturi reale de garanție și sarcini		Referințe
6022 / 10/03/2005		
Act Administrativ nr. 1297, din 21/11/2001 emis de Consiliul Local al Orasului Mizil;		
C1	Intabulare, drept de CONCESIUNE 1) CAPATANA MIHAELA	A1
C2	se noteaza redeventa anuala de 4 556 250 lei in favoarea Consiliul Local al Orasului Mizil	A1

Anexa Nr. 1 La Partea I

Teren

Nr cadastral	Suprafața (mp)*	Observații / Referințe
20181	Din acte: 304 Masurata: 326	

* Suprafața este determinată în planul de proiecție Stereo 70.



Date referitoare la teren

Crt	Categorie folosință	Intra vilan	Suprafața (mp)	Tarla	Parcelă	Nr. topo	Observații / Referințe
1	curți constructii	DA	304	11	206	-	
2	arabil	DA	22	11	206	-	

Date referitoare la construcții

Crt	Număr	Destinație construcție	Supraf. (mp)	Situație juridică	Observații / Referințe
A1.1	20181-C1	constructii anexa	15	Cu acte	Nr. niveluri:1; S. construita la sol:15 mp; an construire 2011, pereti beton si bca, fara lift, fara certificat de performanta energetica

Lungime Segmente

1) Valorile lungimilor segmentelor sunt obținute din proiecție în plan.

Punct început	X / Y	Punct sfârșit	X / Y	Lungime segment (** (m)
1	614.953,433 390.528,994	2	614.963,284 390.536,103	12.148
2	614.963,284 390.536,103	3	614.962,82 390.536,733	0.782

Punct început	X / Y	Punct sfârșit	X / Y	Lungime segment (** (m)
3	614.962,82 390.536,733	4	614.959,546 390.541,23	5.562
4	614.959,546 390.541,23	5	614.953,406 390.549,654	10.425
5	614.953,406 390.549,654	6	614.947,118 390.558,265	10.662
6	614.947,118 390.558,265	7	614.937,874 390.550,542	12.045
7	614.937,874 390.550,542	8	614.940,375 390.547,079	4.272
8	614.940,375 390.547,079	9	614.943,741 390.542,417	5.749
9	614.943,741 390.542,417	10	614.946,265 390.538,924	4.311
10	614.946,265 390.538,924	1	614.953,433 390.528,994	12.246

** Lungimile segmentelor sunt determinate în planul de proiecție Stereo 70 și sunt rotunjite la 1 milimetru.

*** Distanța dintre puncte este formată din segmente cumulate ce sunt mai mici decât valoarea 1 milimetru.

**DATE DESPRE IMOBILUL NR. 1096**

Oficiul de Cadastru și Publicitate Imobiliară PRAHOVA
Biroul de Cadastru și Publicitate Imobiliară Ploiești

A. Partea I. Descrierea imobilului

TEREN Intravilan

Adresa: Loc. Mizil, Str Leonida Condeescu, Nr. 17-19, Jud. Prahova

Nr. Crt	Nr cadastral Nr. topografic	Suprafața* (mp)	Observații / Referințe
A1		Din acte: 642 Masurata: 657	Sector cadastral:37 Teren imprejmuit;

Construcții

Crt	Nr cadastral Nr. topografic	Adresa	Observații / Referințe
A1.1		Loc. Mizil, Str Leonida Condeescu, Nr. 17-19, Jud. Prahova	Nr. niveluri:2; S. construita la sol:132 mp; LOCUINTA P+M
A1.2		Loc. Mizil, Str Leonida Condeescu, Nr. 17-19, Jud. Prahova	Nr. niveluri:1; S. construita la sol:19 mp; MAGAZIE

B. Partea II. Proprietari și acte

Inscrieri privitoare la dreptul de proprietate și alte drepturi reale		Referințe
/		
Act Administrativ nr. 61, din 24/11/1995 emis de CONSILIUL LOCAL ORAS MIZIL;		
B1	Intabulare, drept de PROPRIETATE, dobandit prin Lege, cota actuala 1/1 1) ORASUL MIZIL , CIF:15562570, (DOMENIUL PRIVAT)	A1
Act Administrativ nr. 37993, din 01/11/2023 emis de PRIMARIA ORASULUI MIZIL;		
B2	Intabulare, drept de PROPRIETATE, dobandit prin Construire, cota actuala 1/1 1) POPESCU GHEORGHE	A1.1, A1.2

C. Partea III. SARCINI

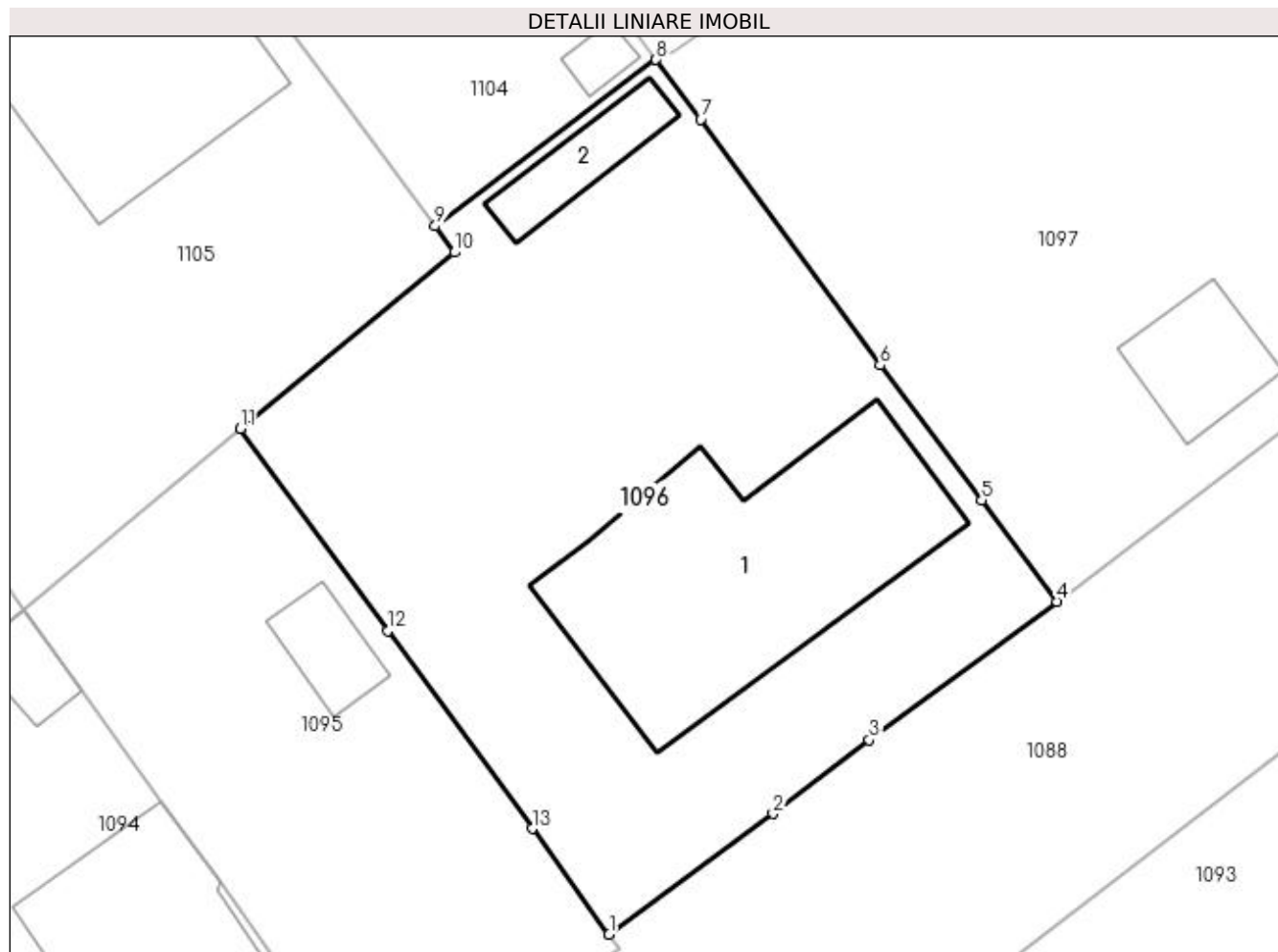
Inscrieri privind dezmembramintele dreptului de proprietate, drepturi reale de garanție și sarcini		Referințe
/		
Act Administrativ nr. 6171, din 04/06/2022 emis de CONSILIUL LOCAL AL ORASULUI MIZIL (PROCES VERBAL NR. 6171/04.06.2002 EMIS DE CONSILIUL LOCAL AL ORASULUI MIZIL);		
C1	Intabulare, drept de CONCESIUNE 1) POPESCU GHEORGHE <i>OBSERVATII: asupra unui teren in suprafata de 321mp</i>	A1
Act Administrativ nr. 6172, din 03/06/2002 emis de CONSILIUL LOCAL AL ORASULUI MIZIL (PROCES VERBAL NR. 6172/03.06.2002 EMIS DE CONSILIUL LOCAL AL ORASULUI MIZIL);		
C2	Intabulare, drept de CONCESIUNE 1) POPESCU MARIA <i>OBSERVATII: asupra unui teren in suprafata de 321mp</i>	A1

Anexa Nr. 1 La Partea I

Teren

Nr cadastral	Suprafața (mp)*	Observații / Referințe
	Din acte: 642 Masurata: 657	

* Suprafața este determinată în planul de proiecție Stereo 70.



Date referitoare la teren

Crt	Categorie folosință	Intra vilan	Suprafața (mp)	Tarla	Parcelă	Nr. topo	Observații / Referințe
1	curți constructii	DA	657	11	206	-	

Date referitoare la construcții

Crt	Număr	Destinație construcție	Supraf. (mp)	Situație juridică	Observații / Referințe
A1.1		construcții de locuințe	132	Cu acte	Nr. niveluri:2; S. construita la sol:132 mp; LOCUINTA P+M
A1.2		construcții anexa	19	Cu acte	Nr. niveluri:1; S. construita la sol:19 mp; MAGAZIE

Lungime Segmente

1) Valorile lungimilor segmentelor sunt obținute din proiecție în plan.

Punct început	X / Y	Punct sfârșit	X / Y	Lungime segment (** (m))
1	614.962,82 390.536,733	2	614.969,806 390.541,863	8.667
2	614.969,806 390.541,863	3	614.973,898 390.545,012	5.163

Punct început	X / Y	Punct sfârşit	X / Y	Lungime segment (** (m)
3	614.973,898 390.545,012	4	614.981,894 390.550,894	9.926
4	614.981,894 390.550,894	5	614.978,694 390.555,214	5.376
5	614.978,694 390.555,214	6	614.974,359 390.560,956	7.195
6	614.974,359 390.560,956	7	614.966,726 390.571,424	12.956
7	614.966,726 390.571,424	8	614.964,817 390.573,967	3.179
8	614.964,817 390.573,967	9	614.955,415 390.566,886	11.77
9	614.955,415 390.566,886	10	614.956,228 390.565,767	1.383
10	614.956,228 390.565,767	11	614.947,118 390.558,265	11.801
11	614.947,118 390.558,265	12	614.953,406 390.549,654	10.662
12	614.953,406 390.549,654	13	614.959,546 390.541,23	10.425
13	614.959,546 390.541,23	1	614.962,82 390.536,733	5.562

** Lungimile segmentelor sunt determinate în planul de proiecție Stereo 70 și sunt rotunjite la 1 milimetru.

*** Distanța dintre puncte este formată din segmente cumulate ce sunt mai mici decât valoarea 1 milimetru.

**DATE DESPRE IMOBILUL NR. 1097**

Oficiul de Cadastru și Publicitate Imobiliară PRAHOVA
Biroul de Cadastru și Publicitate Imobiliară Ploiești

A. Partea I. Descrierea imobilului

TEREN Intravilan

Nr. CF vechi:3427
Nr. cadastral vechi:10371

Adresa: Loc. Mizil, Str Leonida Condeescu, Nr. 21-23, Jud. Prahova

Nr. Crt	Nr cadastral Nr. topografic	Suprafața* (mp)	Observații / Referințe
A1	20607	Din acte: 642 Masurata: 686	Sector cadastral:37 Teren imprejmuit;

Construcții

Crt	Nr cadastral Nr. topografic	Adresa	Observații / Referințe
A1.1	20607-C1	Loc. Mizil, Str Leonida Condeescu, Nr. 21-23, Jud. Prahova	Nr. niveluri:1; S. construita la sol:25 mp; ANEXA

B. Partea II. Proprietari și acte

Inscrieri privitoare la dreptul de proprietate și alte drepturi reale		Referințe
19405 / 27/04/2009		
Act Administrativ nr. 61, din 24/11/1995 emis de CONS LOCAL MIZIL;		
B1	Intabulare, drept de PROPRIETATE, dobandit prin Lege, cota actuala 1/1 1) ORASUL MIZIL, CIF:15562570, domeniu privat	A1
/		
Act Administrativ nr. 37994, din 01/11/2023 emis de PRIMARIA ORASULUI MIZIL;		
B2	Intabulare, drept de PROPRIETATE, dobandit prin Construire, cota actuala 1/1 1) NAE FELICIA	A1.1
19405 / 27/04/2009		
Act Administrativ nr. 61, din 24/11/1995 emis de CONS LOCAL MIZIL (concesiune nr.13972/21.12.2001 emis de CONS LOCAL MIZIL;);		
B3	Inscrierea provizorie, drept de ADMINISTRAREcu notare redeventa 1) CONSILIUL LOCAL MIZIL, CIF:999999999999	A1
Act Administrativ nr. 61, din 24/11/1995 emis de CONSILIUL LOCAL MIZIL;		
B4	Intabulare, drept de ADMINISTRARE 1) CONSILIUL LOCAL MIZIL, CIF:999999999999	A1

C. Partea III. SARCINI

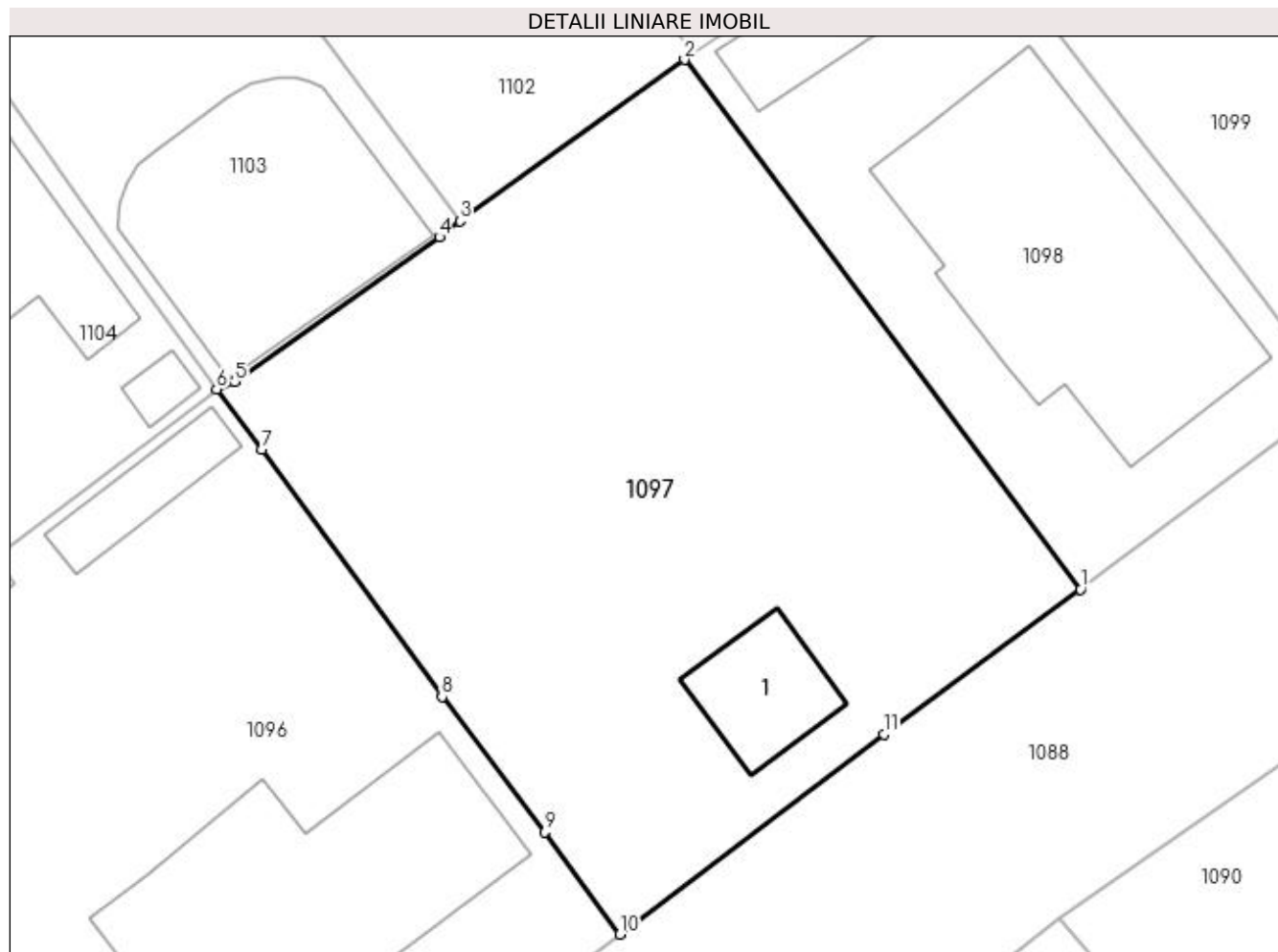
Inscrieri privind dezmembramintele dreptului de proprietate, drepturi reale de garanție și sarcini		Referințe
19405 / 27/04/2009		
Act Administrativ nr. 13972, din 21/12/2001 emis de CONS LOCAL MIZIL;		
C2	Intabulare, drept de CONCESIUNE 1) BORONSCHI SEBASTIAN MARIUS	A1
Act Administrativ nr. 13973, din 21/12/2001 emis de CONSILIUL LOCAL MIZIL;		
C4	Intabulare, drept de CONCESIUNE 1) NAE FELICIA	A1
C5	se noteaza redeventa in favoarea CONSILIULUI LOCAL MIZIL	A1

Anexa Nr. 1 La Partea I

Teren

Nr cadastral	Suprafața (mp)*	Observații / Referințe
20607	Din acte: 642 Masurata: 686	

* Suprafața este determinată în planul de proiecție Stereo 70.



Date referitoare la teren

Crt	Categorie folosință	Intra vilan	Suprafața (mp)	Tarla	Parcelă	Nr. topo	Observații / Referințe
1	curți constructii	DA	321	11	206	-	
2	arabil	DA	365	11	206	-	

Date referitoare la construcții

Crt	Număr	Destinație construcție	Supraf. (mp)	Situație juridică	Observații / Referințe
A1.1	20607-C1	construcții anexa	25	Cu acte	Nr. niveluri:1; S. construita la sol:25 mp; ANEXA

Lungime Segmente

1) Valorile lungimilor segmentelor sunt obținute din proiecție în plan.

Punct început	X / Y	Punct sfârșit	X / Y	Lungime segment (** (m)
1	615.001,404 390.565,502	2	614.984,632 390.587,925	28.002
2	614.984,632 390.587,925	3	614.975,118 390.581,094	11.713
3	614.975,118 390.581,094	4	614.974,244 390.580,413	1.108

Punct început	X / Y	Punct sfârșit	X / Y	Lungime segment (** (m)
4	614.974,244 390.580,413	5	614.965,571 390.574,302	10.61
5	614.965,571 390.574,302	6	614.964,817 390.573,967	0.825
6	614.964,817 390.573,967	7	614.966,726 390.571,424	3.179
7	614.966,726 390.571,424	8	614.974,359 390.560,956	12.956
8	614.974,359 390.560,956	9	614.978,694 390.555,214	7.195
9	614.978,694 390.555,214	10	614.981,894 390.550,894	5.376
10	614.981,894 390.550,894	11	614.993,075 390.559,365	14.028
11	614.993,075 390.559,365	1	615.001,404 390.565,502	10.346

** Lungimile segmentelor sunt determinate în planul de proiecție Stereo 70 și sunt rotunjite la 1 milimetru.

*** Distanța dintre puncte este formată din segmente cumulate ce sunt mai mici decât valoarea 1 milimetru.

**DATE DESPRE IMOBILUL NR. 1098**

Oficiul de Cadastru și Publicitate Imobiliară PRAHOVA
Biroul de Cadastru și Publicitate Imobiliară Ploiești

A. Partea I. Descrierea imobilului

TEREN Intravilan

Adresa: Loc. Mizil, Str Leonida Condeescu, Nr. 25, Jud. Prahova

Nr. Crt	Nr cadastral Nr. topografic	Suprafața* (mp)	Observații / Referințe
A1		Din acte: 321 Masurata: 371	Sector cadastral:37 Teren imprejmuit;

Construcții

Crt	Nr cadastral Nr. topografic	Adresa	Observații / Referințe
A1.1		Loc. Mizil, Str Leonida Condeescu, Nr. 25, Jud. Prahova	Nr. niveluri:1; S. construita la sol:143 mp; LOCUINTA
A1.2		Loc. Mizil, Str Leonida Condeescu, Nr. 25, Jud. Prahova	Nr. niveluri:1; S. construita la sol:35 mp; ANEXA

B. Partea II. Proprietari și acte

Inscrieri privitoare la dreptul de proprietate și alte drepturi reale		Referințe
/		
Act Administrativ nr. 61, din 24/11/1995 emis de CONSILIUL LOCAL MIZIL;		
B1	Intabulare, drept de PROPRIETATE, dobandit prin Lege, cota actuala 1/1 1) ORASUL MIZIL, CIF:15562570, (DOMENIUL PRIVAT)	A1
Act Administrativ nr. 37992, din 01/11/2023 emis de PRIMARIA ORASULUI MIZIL;		
B2	Intabulare, drept de PROPRIETATE, dobandit prin Construire, cota actuala 1/1 1) PREDĂ STELIAN	A1.1, A1.2

C. Partea III. SARCINI

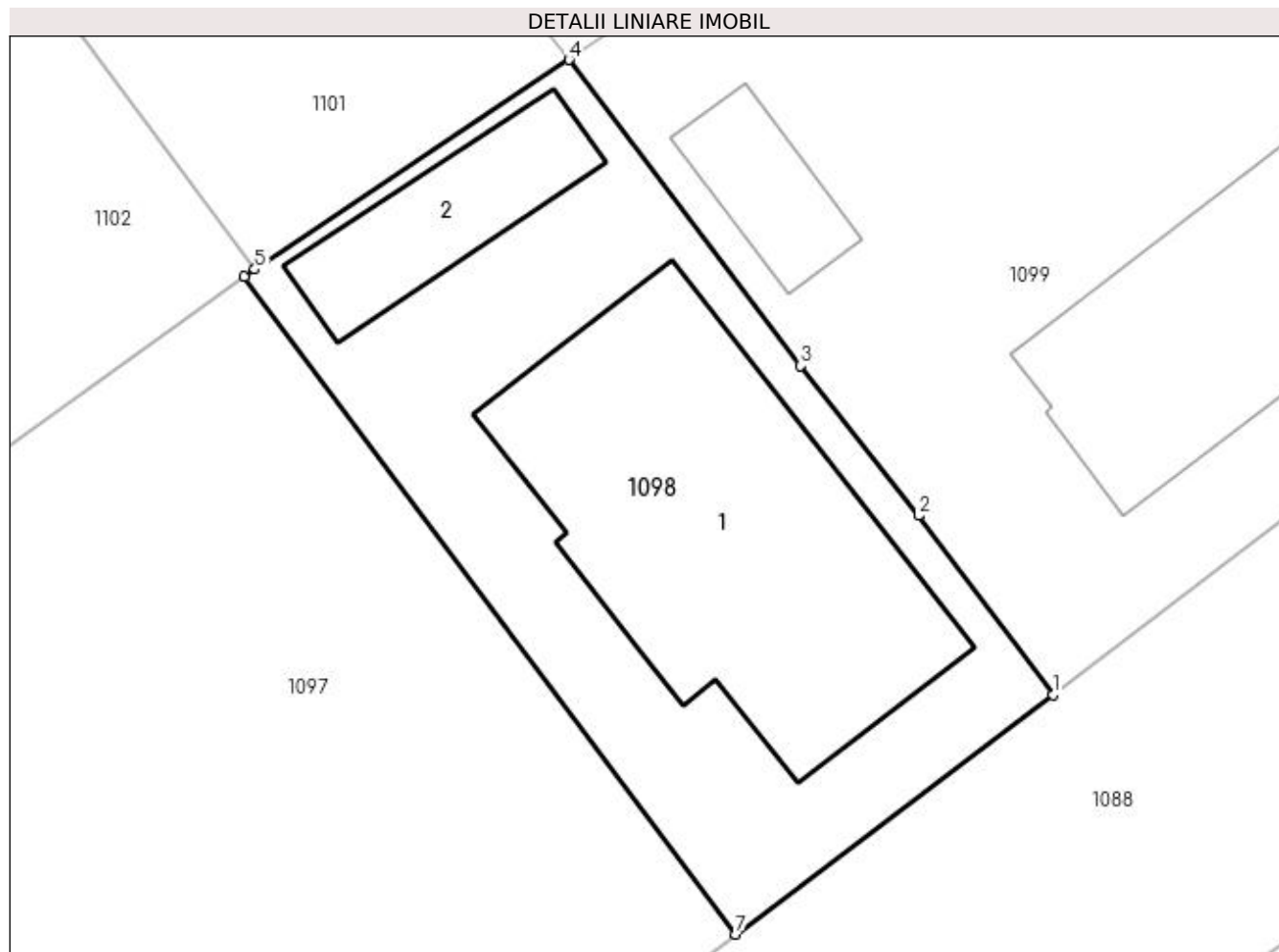
Inscrieri privind dezmembramintele dreptului de proprietate, drepturi reale de garanție și sarcini		Referințe
/		
Act Administrativ nr. 137, din 21/12/1993 emis de CONSILIUL LOCAL AL ORASULUI MIZIL (ACT ADMINISTRATIV NR.38174/02.11.2023, PROCES VERBAL DIN 21.12.1993 , EMIS DE PRIMARIA ORASULUI MIZIL);		
C1	Intabulare, drept de CONCESIUNE 1) PREDĂ STELIAN OBSERVATII: asupra unui teren in suprafata de 321mp	A1

Anexa Nr. 1 La Partea I

Teren

Nr cadastral	Suprafața (mp)*	Observații / Referințe
	Din acte: 321 Masurata: 371	

* Suprafața este determinată în planul de proiecție Stereo 70.



Date referitoare la teren

Crt	Categorie folosință	Intra vilan	Suprafața (mp)	Tarla	Parcelă	Nr. topo	Observații / Referințe
1	curți constructii	DA	371	11	206	-	

Date referitoare la construcții

Crt	Număr	Destinație construcție	Supraf. (mp)	Situație juridică	Observații / Referințe
A1.1		construcții de locuințe	143	Cu acte	Nr. niveluri:1; S. construita la sol:143 mp; LOCUINTA
A1.2		construcții anexa	35	Cu acte	Nr. niveluri:1; S. construita la sol:35 mp; ANEXA

Lungime Segmente

1) Valorile lungimilor segmentelor sunt obținute din proiecție în plan.

Punct început	X / Y	Punct sfârșit	X / Y	Lungime segment (** (m))
1	615.012,218 390.573,67	2	615.007,629 390.579,777	7.639
2	615.007,629 390.579,777	3	615.003,605 390.584,899	6.514

Punct început	X / Y	Punct sfârșit	X / Y	Lungime segment (** (m)
3	615.003,605 390.584,899	4	614.995,71 390.595,334	13.085
4	614.995,71 390.595,334	5	614.984,992 390.588,187	12.882
5	614.984,992 390.588,187	6	614.984,632 390.587,925	0.445
6	614.984,632 390.587,925	7	615.001,404 390.565,502	28.002
7	615.001,404 390.565,502	1	615.012,218 390.573,67	13.552

** Lungimile segmentelor sunt determinate în planul de proiecție Stereo 70 și sunt rotunjite la 1 milimetru.

*** Distanța dintre puncte este formată din segmente cumulate ce sunt mai mici decât valoarea 1 milimetru.

**DATE DESPRE IMOBILUL NR. 1099**

Oficiul de Cadastru și Publicitate Imobiliară PRAHOVA
Biroul de Cadastru și Publicitate Imobiliară Ploiești

A. Partea I. Descrierea imobilului

TEREN Intravilan

Adresa: Loc. Mizil, Str Nicolae Iorga, Jud. Prahova

Nr. Crt	Nr cadastral Nr. topografic	Suprafața* (mp)	Observații / Referințe
A1		660	Sector cadastral:37 Teren imprejmuit;

B. Partea II. Proprietari și acte

Inscrieri privitoare la dreptul de proprietate și alte drepturi reale		Referințe
/		
Act Administrativ nr. 61, din 24/11/1995 emis de CONSILIUL LOCAL MIZIL;		
B1	Intabulare, drept de PROPRIETATE, dobandit prin Lege, cota actuala 1/1 1) ORASUL MIZIL, CIF:15562570, DOMENIU PRIVAT	A1

C. Partea III. SARCINI .

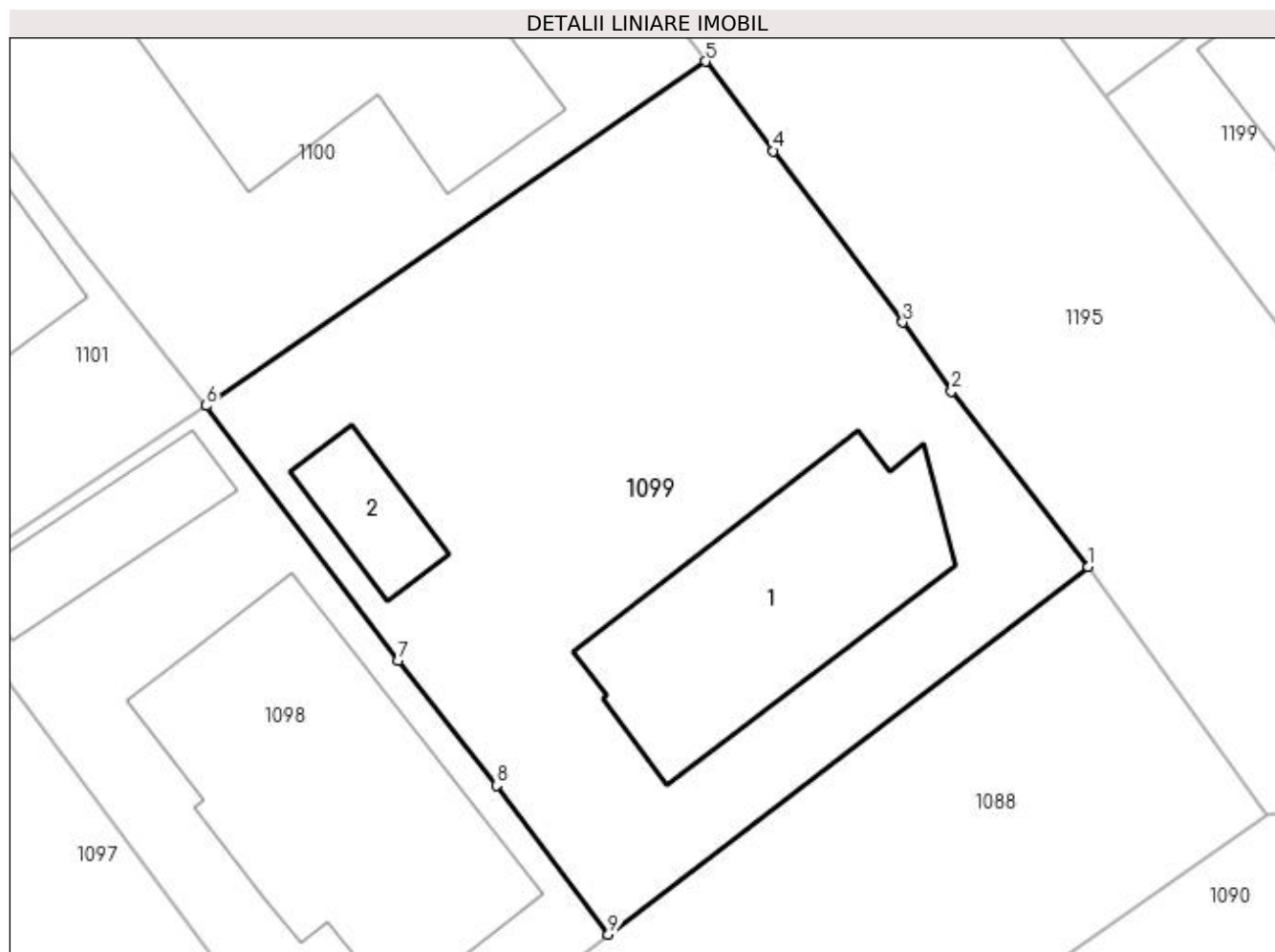
Inscrieri privind dezmembramintele dreptului de proprietate, drepturi reale de garanție și sarcini	Referințe
NU SUNT	

Anexa Nr. 1 La Partea I

Teren

Nr cadastral	Suprafața (mp)*	Observații / Referințe
	660	

* Suprafața este determinată în planul de proiecție Stereo 70.



Date referitoare la teren

Crt	Categorie folosință	Intra vilan	Suprafața (mp)	Tarla	Parcelă	Nr. topo	Observații / Referințe
1	curți constructii	DA	660	11	206	-	

Date referitoare la construcții

Crt	Număr	Destinație construcție	Supraf. (mp)	Situație juridică	Observații / Referințe
A1.1		constructii anexa	105	Fara acte	Nr. niveluri:1; S. construita la sol:105 mp; MAGAZIE
A1.2		constructii anexa	21	Fara acte	Nr. niveluri:1; S. construita la sol:21 mp; MAGAZIE

Lungime Segmente

1) Valorile lungimilor segmentelor sunt obținute din proiecție în plan.

Punct început	X / Y	Punct sfârșit	X / Y	Lungime segment (** (m)
1	615.031,905 390.588,728	2	615.026,299 390.595,934	9.13
2	615.026,299 390.595,934	3	615.024,299 390.598,76	3.462
3	615.024,299 390.598,76	4	615.018,989 390.605,788	8.808

Punct început	X / Y	Punct sfârşit	X / Y	Lungime segment (** (m)
4	615.018,989 390.605,788	5	615.016,204 390.609,452	4.602
5	615.016,204 390.609,452	6	614.995,71 390.595,334	24.886
6	614.995,71 390.595,334	7	615.003,605 390.584,899	13.085
7	615.003,605 390.584,899	8	615.007,629 390.579,777	6.514
8	615.007,629 390.579,777	9	615.012,218 390.573,67	7.639
9	615.012,218 390.573,67	1	615.031,905 390.588,728	24.786

** Lungimile segmentelor sunt determinate în planul de proiecție Stereo 70 și sunt rotunjite la 1 milimetru.

*** Distanța dintre puncte este formată din segmente cumulate ce sunt mai mici decât valoarea 1 milimetru.

**DATE DESPRE IMOBILUL NR. 1100**

Oficiul de Cadastru și Publicitate Imobiliară PRAHOVA
Biroul de Cadastru și Publicitate Imobiliară Ploiești

A. Partea I. Descrierea imobilului

TEREN Intravilan

Adresa: Loc. Mizil, Str Tase Dumitrescu, Nr. 20-22, Jud. Prahova

Nr. Crt	Nr cadastral Nr. topografic	Suprafața* (mp)	Observații / Referințe
A1	23196	698	Sector cadastral:37 Teren imprejmuit;

Construcții

Crt	Nr cadastral Nr. topografic	Adresa	Observații / Referințe
A1.1	23196-C1	Loc. Mizil, Jud. Prahova	Nr. niveluri:3; S. construita la sol:195 mp; S. construita desfasurata:426 mp; LOCUINTA, D+P+E, Sup. desfasurata = 426 mp. (D =48 mp, E =183 mp)

B. Partea II. Proprietari și acte

Inscrieri privitoare la dreptul de proprietate și alte drepturi reale		Referințe
114197 / 17/10/2019		
Act Administrativ nr. 28967, din 02/10/2019 emis de PRIMARIA MIZIL (act administrativ nr 19 din 02.02.1999, emis de PRIMARIA MIZIL;act administrativ nr 61 din 24.11.1995, emis de CONSILIUL LOCAL MIZIL;act administrativ nr 29127 din 03.10.2019, emis de PRIMARIA MIZIL;act administrativ nr 101 din 07.03.1994, emis de CONSILIUL LOCAL MIZIL;act administrativ nr 29126 din 03.10.2019, emis de PRIMARIA MIZIL;act administrativ nr 195 din 07.03.1994, emis de CONSILIUL LOCAL MIZIL;act administrativ nr Seria C9 nr. 054620 din 30.05.1992, emis de CONSILIUL LOCAL AL ORASULUI MIZIL;act administrativ nr 28968 din 02.10.2019, emis de PRIMARIA MIZIL;act administrativ nr Seria C3 nr. 835876 din 16.09.1970, emis de CONSILIUL POPULAR AL COMUNEI FULGA;act administrativ nr 30200 din 17.10.2019, emis de PRIMARIA MIZIL;act administrativ nr 32463 din 14.11.2019, emis de PRIMARIA ORASULUI MIZIL);		
B1	Intabulare, drept de PROPRIETATE, dobandit prin Lege, cota actuala 1/1 1) ORASUL MIZIL , CIF:15562570, (domeniul privat)	A1
B2	Intabulare, drept de PROPRIETATE, dobandit prin Construire, cota actuala 1/2 1) CALIN IULIAN 2) CALIN SIMONA	A1.1
64776 / 14/07/2020		
Act Notarial nr. 982, din 13/07/2020 emis de NP STOICESCU ISABELA;		
B4	Intabulare, drept de PROPRIETATEdonatie, dobandit prin Conventie, cota actuala 1/2 1) CALIN IULIAN 2) CALIN SIMONA	A1.1

C. Partea III. SARCINI

Inscrieri privind dezmembramintele dreptului de proprietate, drepturi reale de garanție și sarcini		Referințe
114197 / 17/10/2019		
Act Administrativ nr. 29127, din 03/10/2019 emis de PRIMARIA MIZIL (act administrativ nr 28968 din 02.10.2019, emis de PRIMARIA MIZIL;act administrativ nr 28967 din 02.10.2019, emis de PRIMARIA MIZIL;act administrativ nr Seria C3 nr. 835876 din 16.09.1970, emis de CONSILIUL POPULAR AL COMUNEI FULGA;act administrativ nr 30200 din 17.10.2019, emis de PRIMARIA MIZIL;act administrativ nr 19 din 02.02.1999, emis de PRIMARIA MIZIL;act administrativ nr Seria C9 nr. 054620 din 30.05.1992, emis de CONSILIUL LOCAL AL ORASULUI MIZIL;act administrativ nr 32463 din 14.11.2019, emis de PRIMARIA ORASULUI MIZIL;act administrativ nr 29126 din 03.10.2019, emis de PRIMARIA MIZIL;act administrativ nr 61 din 24.11.1995, emis de CONSILIUL LOCAL MIZIL;act administrativ nr 101 din 07.03.1994, emis de CONSILIUL LOCAL MIZIL;act administrativ nr 195 din 07.03.1994, emis de CONSILIUL LOCAL MIZIL);		
C1	Intabulare, drept de CONCESIUNEasupra suprafetei de 349 mp 1) CALIN IULIAN 2) CALIN SIMONA	A1
C2	Intabulare, drept de CONCESIUNEasupra suprafetei de 349 mp 1) CALIN AURELIA	A1

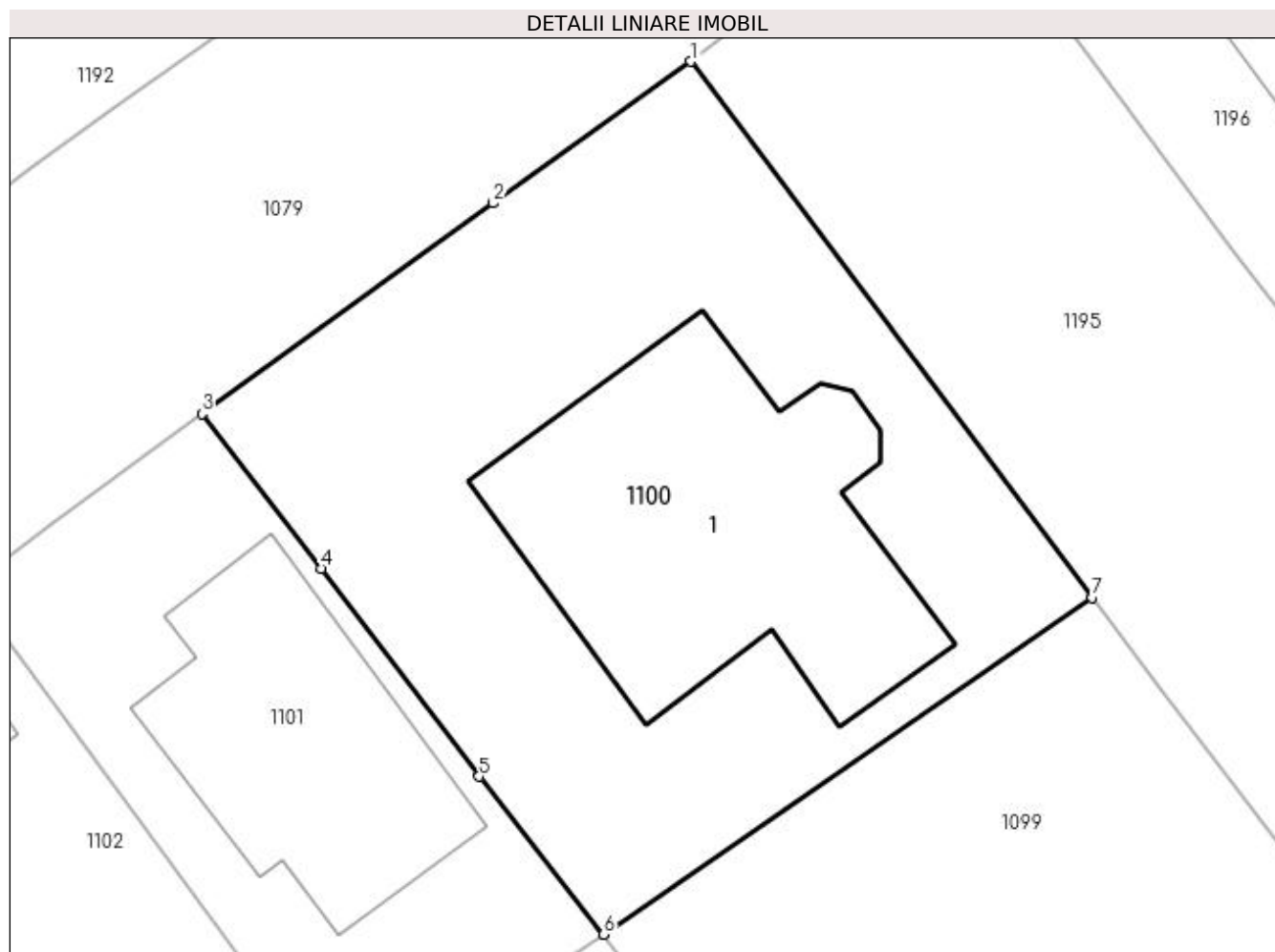
Inscrieri privind dezmembramintele dreptului de proprietate, drepturi reale de garanție și sarcini	Referințe
2) CALIN CONSTANTIN	

Anexa Nr. 1 La Partea I

Teren

Nr cadastral	Suprafața (mp)*	Observații / Referințe
23196	698	

* Suprafața este determinată în planul de proiecție Stereo 70.



Date referitoare la teren

Crt	Categorie folosință	Intra vilan	Suprafața (mp)	Tarla	Parcelă	Nr. topo	Observații / Referințe
1	curți constructii	DA	698	11	206	-	

Date referitoare la construcții

Crt	Număr	Destinație construcție	Supraf. (mp)	Situație juridică	Observații / Referințe
A1.1	23196-C1	construcții de locuințe	195	Cu acte	Nr. niveluri:3; S. construita la sol:195 mp; S. construita desfasurata:426 mp; LOCUINTA, D+P+E, Sup. desfasurata = 426 mp. (D =48 mp, E =183 mp)

Lungime Segmente

1) Valorile lungimilor segmentelor sunt obținute din proiecție în plan.

Punct început	X / Y	Punct sfârșit	X / Y	Lungime segment (** (m)
1	614.999,363 390.631,921	2	614.991,08 390.625,98	10.194
2	614.991,08 390.625,98	3	614.978,857 390.617,155	15.076
3	614.978,857 390.617,155	4	614.983,861 390.610,677	8.186

Punct început	X / Y	Punct sfârşit	X / Y	Lungime segment (** (m)
4	614.983,861 390.610,677	5	614.990,491 390.601,953	10.957
5	614.990,491 390.601,953	6	614.995,71 390.595,334	8.429
6	614.995,71 390.595,334	7	615.016,204 390.609,452	24.886
7	615.016,204 390.609,452	1	614.999,363 390.631,921	28.079

** Lungimile segmentelor sunt determinate în planul de proiecţie Stereo 70 şi sunt rotunjite la 1 milimetru.

*** Distanţa dintre puncte este formată din segmente cumulate ce sunt mai mici decât valoarea 1 milimetru.

**DATE DESPRE IMOBILUL NR. 1101**

Oficiul de Cadastru și Publicitate Imobiliară PRAHOVA
Biroul de Cadastru și Publicitate Imobiliară Ploiești

A. Partea I. Descrierea imobilului

TEREN Intravilan

Adresa: Loc. Mizil, Str Tase Dumitrescu, Nr. 18, Jud. Prahova

Nr. Crt	Nr cadastral Nr. topografic	Suprafața* (mp)	Observații / Referințe
A1	22373	Din acte: 313 Masurata: 341	Sector cadastral:37 Teren imprejmuit;

Construcții

Crt	Nr cadastral Nr. topografic	Adresa	Observații / Referințe
A1.1	22373-C1	Loc. Mizil, Jud. Prahova	Nr. niveluri:1; S. construita la sol:124 mp; Locuinta, parter, construita in anul 1999, din BCA, invelitoare de tabla, compusa din 3 camere, o bucatarie, o baie, un hol, un vetibul si un antreu.

B. Partea II. Proprietari și acte

Inscrieri privitoare la dreptul de proprietate și alte drepturi reale	Referințe
101936 / 01/11/2016	
Act Administrativ nr. 61, din 24/11/1995 emis de PRIMARIA MIZIL (act administrativ nr 27555 din 20.10.2016, emis de PRIMARIA MIZIL;act administrativ nr 26096 din 29.09.2016, emis de PRIMARIA MIZIL;act administrativ nr 107 din 05.11.1993, emis de PRIMARIA MIZIL;act administrativ nr 29451 din 15.11.2016, emis de PRIMARIA MIZIL);	
B1	A1
Intabulare, drept de PROPRIETATE, dobandit prin Lege, cota actuala 1/1 1) ORAS MIZIL, CIF:15562570, (DOMENIUL PRIVAT)	
66721 / 27/06/2019	
Act Notarial nr. 135, din 26/06/2019 emis de NP STOICESCU ISABELA;	
B4	A1.1
Intabulare, drept de PROPRIETATE, dobandit prin Succesiune, cota actuala 3/8 1) MACHITA MARIUS-ADRIAN	
181067 / 22/12/2021	
Act Notarial nr. 2839, din 21/12/2021 emis de STOICESCU ISABELA;	
B5	A1.1
Intabulare, drept de PROPRIETATE, dobandit prin Conventie, cota actuala 5/8 1) MACHITA MARIUS-ADRIAN 2) MACHITA ELENA-ALEXANDRA	

C. Partea III. SARCINI

Inscrieri privind dezmembramintele dreptului de proprietate, drepturi reale de garanție și sarcini	Referințe
101936 / 01/11/2016	
Act Administrativ nr. 61, din 24/11/1995 emis de PRIMARIA MIZIL (act administrativ nr 27555 din 20.10.2016, emis de PRIMARIA MIZIL;act administrativ nr 26096 din 29.09.2016, emis de PRIMARIA MIZIL;act administrativ nr 107 din 05.11.1993, emis de PRIMARIA MIZIL;act administrativ nr 29451 din 15.11.2016, emis de PRIMARIA MIZIL);	
C1	A1
Intabulare, drept de CONCESIUNE 1) MACHITA NECULAI	
181067 / 22/12/2021	
Act Notarial nr. 2839, din 21/12/2021 emis de STOICESCU ISABELA;	
C1	A1.1
Intabulare, drept de HABITATIEviagera asupra cotei de 5/8 din imobil 1) MACHITA NECULAI	
101936 / 01/11/2016	
Act Administrativ nr. 61, din 24/11/1995 emis de PRIMARIA MIZIL (act administrativ nr 27555 din 20.10.2016, emis de PRIMARIA MIZIL;act administrativ nr 26096 din 29.09.2016, emis de PRIMARIA MIZIL;act administrativ nr 107 din 05.11.1993, emis de PRIMARIA MIZIL;act administrativ nr 29451 din 15.11.2016, emis de PRIMARIA MIZIL);	
C2	A1
se noteaza REDEVENTA	

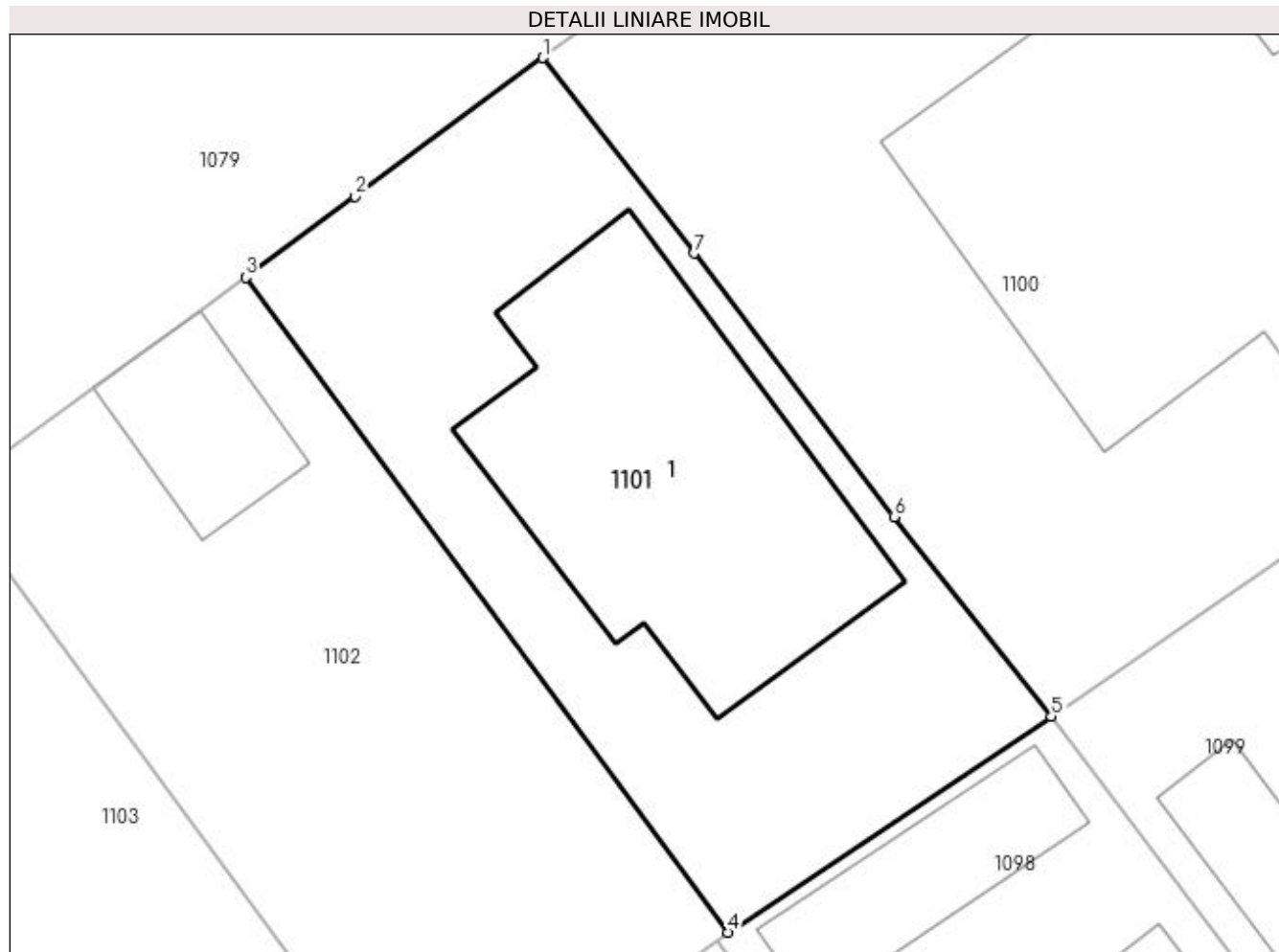
Inscrieri privind dezmembramintele dreptului de proprietate, drepturi reale de garanție și sarcini		Referințe
C2	se noteaza REDEVENTA 1) ORAS MIZIL, CIF:15562570	
60496 / 06/07/2017		
Act Administrativ nr. CG 832918, din 29/01/1982 emis de PRIMARIA COMUNEI FULGA (act administrativ nr D10 037571 din 19.09.2016, emis de Primaria Mizil);		
C3	se noteaza faptul ca Machita Neculai, in calitate de concesionar, a fost casatorit cu Machita Aurica (in prezent decedata)	A1

Anexa Nr. 1 La Partea I

Teren

Nr cadastral	Suprafața (mp)*	Observații / Referințe
22373	Din acte: 313 Masurata: 341	

* Suprafața este determinată în planul de proiecție Stereo 70.



Date referitoare la teren

Crt	Categorie folosință	Intra vilan	Suprafața (mp)	Tarla	Parcelă	Nr. topo	Observații / Referințe
1	curți constructii	DA	341	11	206	-	

Date referitoare la construcții

Crt	Număr	Destinație construcție	Supraf. (mp)	Situație juridică	Observații / Referințe
A1.1	22373-C1	construcții de locuințe	124	Cu acte	Nr. niveluri:1; S. construita la sol:124 mp; Locuinta, parter, construita in anul 1999, din BCA, invelitoare de tabla, compusa din 3 camere, o bucatarie, o baie, un hol, un vetibul si un antreu.

Lungime Segmente

1) Valorile lungimilor segmentelor sunt obținute din proiecție în plan.

Punct început	X / Y	Punct sfârșit	X / Y	Lungime segment (** (m)
1	614.978,857 390.617,155	2	614.972,633 390.612,571	7.73
2	614.972,633 390.612,571	3	614.969,021 390.609,879	4.505

Punct început	X / Y	Punct sfârșit	X / Y	Lungime segment (** (m)
3	614.969,021 390.609,879	4	614.984,992 390.588,187	26.937
4	614.984,992 390.588,187	5	614.995,71 390.595,334	12.882
5	614.995,71 390.595,334	6	614.990,491 390.601,953	8.429
6	614.990,491 390.601,953	7	614.983,861 390.610,677	10.957
7	614.983,861 390.610,677	1	614.978,857 390.617,155	8.186

** Lungimile segmentelor sunt determinate în planul de proiecție Stereo 70 și sunt rotunjite la 1 milimetru.

*** Distanța dintre puncte este formată din segmente cumulate ce sunt mai mici decât valoarea 1 milimetru.

**DATE DESPRE IMOBILUL NR. 1102**

Oficiul de Cadastru și Publicitate Imobiliară PRAHOVA
Biroul de Cadastru și Publicitate Imobiliară Ploiești

A. Partea I. Descrierea imobilului

TEREN Intravilan

Adresa: Loc. Mizil, Str Tase Dumitrescu, Nr. 16, Jud. Prahova, T11, Cc206

Nr. Crt	Nr cadastral Nr. topografic	Suprafața* (mp)	Observații / Referințe
A1	22676	Din acte: 303 Masurata: 327	Sector cadastral:37 Teren imprejmuit;

Construcții

Crt	Nr cadastral Nr. topografic	Adresa	Observații / Referințe
A1.1	22676-C1	Loc. Mizil, Jud. Prahova	Nr. niveluri:2; S. construita la sol:27 mp; S. construita desfasurata:54 mp; Anexa (P+M), Suprafata construita desfasurata = 54mp (S.c. parter=27mp, S.c. mansarda=27mp); anul edificarii: 2017

B. Partea II. Proprietari și acte

Inscrieri privitoare la dreptul de proprietate și alte drepturi reale	Referințe	
46757 / 25/05/2018		
Act Administrativ nr. seria CG nr. 832918, din 22/02/2017 emis de PRIMARIA FULGA (act administrativ nr 1144 din 01.02.2001, emis de PRIMARIA MIZIL;act administrativ nr 152 din 10.11.2016, emis de PRIMARIA FULGA;act administrativ nr 22199 din 23.05.2018, emis de PRIMARIA MIZIL;act administrativ nr 61 din 24.11.1995, emis de PRIMARIA MIZIL;act administrativ nr 7 din 01.02.2017, emis de PRIMARIA FULGA;act administrativ nr 1523 din 09.12.2016, emis de PRIMARIA MIZIL;act administrativ nr 6 din 01.03.1998, emis de PRIMARIA MIZIL;act administrativ nr 22300 din 23.05.2018, emis de PRIMARIA MIZIL;act notarial nr 1472 din 29.12.2000, emis de NP MINEA STELIANA;act administrativ nr seria D.10 nr. 037571 din 09.01.2017, emis de PRIMARIA MIZIL);		
B1	Inscrierea provizorie, drept de PROPRIETATE, dobandit prin Lege, cota actuala 1/1 1) ORAS MIZIL, CIF:15562570, (DOMENIUL PRIVAT)	A1
181072 / 22/12/2021		
Act Notarial nr. 2840, din 21/12/2021 emis de NP STOICESCU ISABELA;		
B2	Intabulare, drept de PROPRIETATEcumparare ca bun comun, dobandit prin Conventie, cota actuala 1/1 1) MACHITA MARIUS-ADRIAN 2) MACHITA ELENA-ALEXANDRA	A1.1

C. Partea III. SARCINI

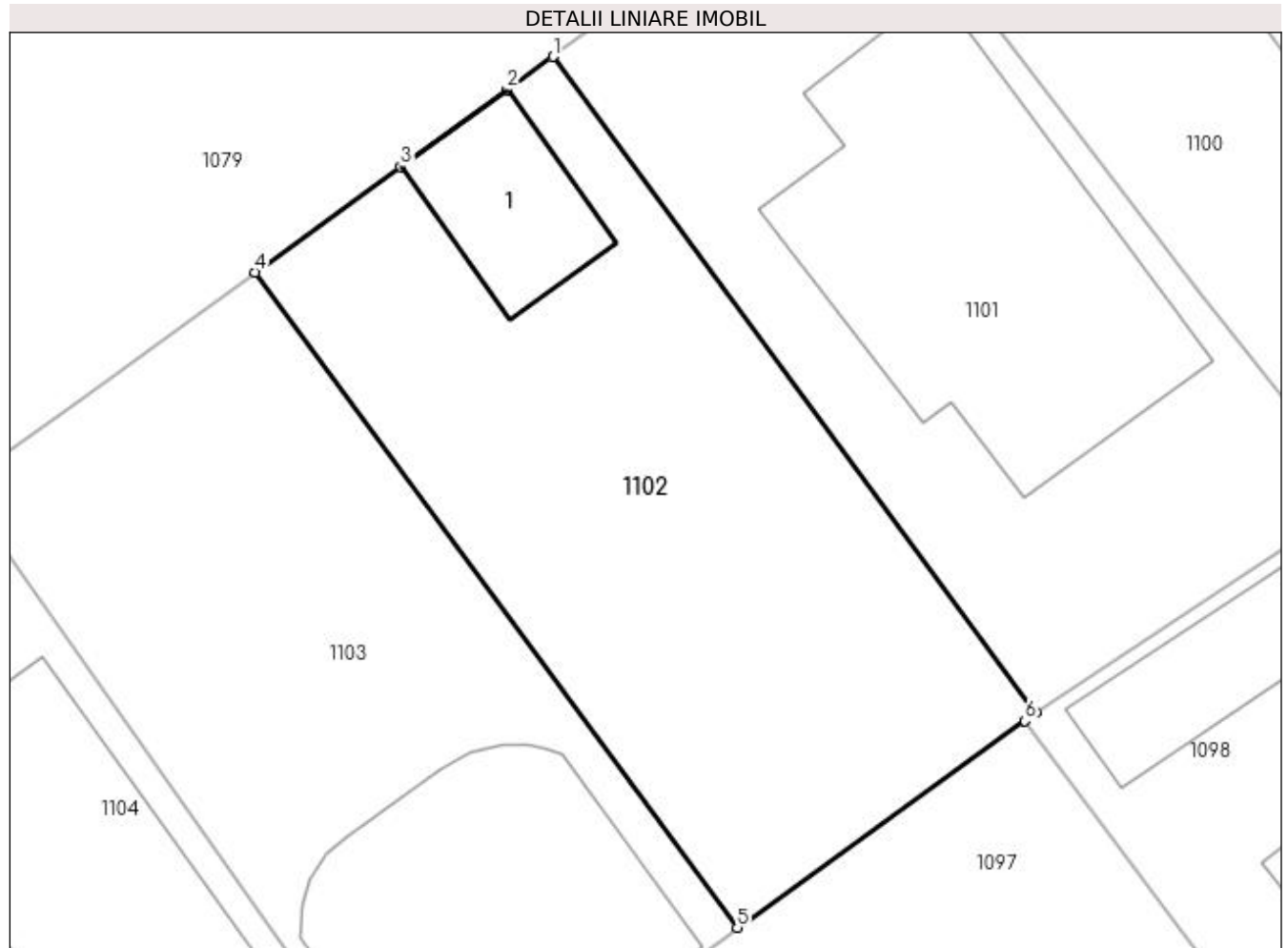
Inscrieri privind dezmembramintele dreptului de proprietate, drepturi reale de garanție și sarcini	Referințe	
46757 / 25/05/2018		
Act Administrativ nr. 1144, din 01/02/2001 emis de PRIMARIA MIZIL (act notarial nr 1472 din 29.12.2000, emis de NP MINEA STELIANA;act administrativ nr 7 din 01.02.2017, emis de PRIMARIA FULGA;act administrativ nr 6 din 01.03.1998, emis de PRIMARIA MIZIL;act administrativ nr 22300 din 23.05.2018, emis de PRIMARIA MIZIL;act administrativ nr seria D.10 nr. 037571 din 09.01.2017, emis de PRIMARIA MIZIL;act administrativ nr 1523 din 09.12.2016, emis de PRIMARIA MIZIL;act administrativ nr seria CG nr. 832918 din 22.02.2017, emis de PRIMARIA FULGA;act administrativ nr 152 din 10.11.2016, emis de PRIMARIA FULGA;act administrativ nr 22199 din 23.05.2018, emis de PRIMARIA MIZIL;act administrativ nr 61 din 24.11.1995, emis de PRIMARIA MIZIL);		
C1	Inscrierea provizorie, drept de CONCESIUNE 1) MACHITA NECULAI 2) MACHITA AURICA	A1
129424 / 08/12/2020		
Act Administrativ nr. seria D10 Nr. 037571, din 09/01/2017 emis de PRIMARIA MIZIL;		
C2	se respinge cererea de radiere drept de concesiune intrucat nu a fost atasat niciun act juridic (original/copie legalizata) din care rezulta transmiterea cotei din dreptul de concesiune ca urmare a decesului titularului Machita Aurica	A1

Anexa Nr. 1 La Partea I

Teren

Nr cadastral	Suprafaţa (mp)*	Observaţii / Referinţe
22676	Din acte: 303 Masurata: 327	

* Suprafaţa este determinată în planul de proiecţie Stereo 70.



Date referitoare la teren

Crt	Categorie folosinţă	Intra vilan	Suprafaţa (mp)	Tarla	Parcelă	Nr. topo	Observaţii / Referinţe
1	curti constructii	DA	327	11	206	-	

Date referitoare la construcţii

Crt	Număr	Destinaţie construcţie	Supraf. (mp)	Situaţie juridică	Observaţii / Referinţe
A1.1	22676-C1	constructii anexa	27	Cu acte	Nr. niveluri:2; S. construita la sol:27 mp; S. construita desfasurata:54 mp; Anexa (P+M), Suprafata construita desfasurata = 54mp (S.c. parter=27mp, S.c. mansarda= 27mp); anul edificarii: 2017

Lungime Segmente

1) Valorile lungimilor segmentelor sunt obținute din proiecție în plan.

Punct început	X / Y	Punct sfârșit	X / Y	Lungime segment (** (m)
1	614.969,021 390.609,879	2	614.967,513 390.608,79	1.86
2	614.967,513 390.608,79	3	614.963,986 390.606,243	4.35
3	614.963,986 390.606,243	4	614.959,169 390.602,755	5.948
4	614.959,169 390.602,755	5	614.975,118 390.581,094	26.9
5	614.975,118 390.581,094	6	614.984,632 390.587,925	11.713
6	614.984,632 390.587,925	7	614.984,992 390.588,187	0.445
7	614.984,992 390.588,187	1	614.969,021 390.609,879	26.937

** Lungimile segmentelor sunt determinate în planul de proiecție Stereo 70 și sunt rotunjite la 1 milimetru.

*** Distanța dintre puncte este formată din segmente cumulate ce sunt mai mici decât valoarea 1 milimetru.

**DATE DESPRE IMOBILUL NR. 1103**

Oficiul de Cadastru și Publicitate Imobiliară PRAHOVA
Biroul de Cadastru și Publicitate Imobiliară Ploiești

A. Partea I. Descrierea imobilului

TEREN Intravilan

Nr. CF vechi:3865
Nr. cadastral vechi:10592

Adresa: Loc. Mizil, Str Tase Dumitrescu, Nr. 14, Jud. Prahova, T 11, Cc 206

Nr. Crt	Nr cadastral Nr. topografic	Suprafața* (mp)	Observații / Referințe
A1	20881	Din acte: 323 Masurata: 331	Sector cadastral:37 Teren imprejmuit;

Construcții

Crt	Nr cadastral Nr. topografic	Adresa	Observații / Referințe
A1.1	20881-C1	Loc. Mizil, Jud. Prahova	Nr. niveluri:3; S. construita la sol:99 mp; LOCUINTA (P+2E); Sd = 297 mp; Sparter = 99 mp; Setaj1= 99 mp; Setaj2 = 99 mp

B. Partea II. Proprietari și acte

Inscrieri privitoare la dreptul de proprietate și alte drepturi reale	Referințe
63335 / 04/11/2010	
Act Administrativ nr. 61, din 24/11/1995 emis de PRIMARIA MIZIL (adresa nr.25133/20.10.2010 emis de PRIMARIA MIZIL;concesiune nr.100/05.04.1994 emis de PRIMARIA MIZIL;act aditional nr.24873/19.10.2010 emis de PRIMARIA MIZIL;proces verbal predare-primire nr.26446/01.11.2010 emis de PRIMARIA MIZIL; adeverinta nr.27821/17.11.2010 emis de PRIMARIA MIZIL;);	
B1	Intabulare, drept de PROPRIETATE, dobandit prin Lege, cota actuala 1/1 1) ORASUL MIZIL, CIF:15562570, (domeniu privat)
65229 / 26/09/2013	
Act Administrativ nr. 64032, din 23/09/2013 emis de OCPI PRAHOVA (act administrativ nr. 19/20-03-2013 emis de PRIMARIA ORAS MIZIL; act administrativ nr. F.N./16-09-2013 emis de PRIMARIA ORAS MIZIL;act administrativ seria C7 nr. 664033/19.12.1988 emis de CONSILIUL POPULAR MIZIL);	
B2	se noteaza actualizarea informatiilor cadastrale conform documentatie tehnice avizate in sensul schimbarii categoriei de folosinta a terenului din "arabil" in "curti constructii"
B2	se noteaza actualizarea informatiilor cadastrale conform documentatie tehnice avizate
99228 / 02/08/2021	
Act Notarial nr. 1702, din 29/07/2021 emis de NP STOICESCU ISABELA;	
B3	Intabulare, drept de PROPRIETATEcumparare ca bun comun, dobandit prin Conventie, cota actuala 1/1 1) BLOTEA DRAGOS-RAZVAN 2) BLOTEA ANISOARA-FLORENTINA
63335 / 04/11/2010	
Act Administrativ nr. 61, din 24/11/1995 emis de PRIMARIA MIZIL (concesiune nr.100/05.04.1994 emis de PRIMARIA MIZIL;adresa nr.25133/20.10.2010 emis de PRIMARIA MIZIL;act aditional nr.24873/19.10.2010 emis de PRIMARIA MIZIL;proces verbal predare-primire nr.26446/01.11.2010 emis de PRIMARIA MIZIL;);	
B4	Intabulare, drept de ADMINISTRARE 1) CONSILIUL LOCAL AL ORASULUI MIZIL, CIF:999999999999

C. Partea III. SARCINI

Inscrieri privind dezmembramintele dreptului de proprietate, drepturi reale de garanție și sarcini	Referințe
72799 / 16/12/2010	
Act Administrativ nr. 100, din 05/04/1994 emis de CONSILIUL LOCAL MIZIL (act aditional nr.24873/19.10.2010 emis de PRIMARIA ORASULUI MIZIL;);	
C2	Intabulare, drept de CONCESIUNE 1) BANU MARCEL 2) BANU TATIANA
Act Administrativ nr. 100, din 05/04/1994 emis de CONSILIUL LOCAL MIZIL;	
C4	se noteaza redeventa in favoarea CONSILIUL LOCAL MIZIL

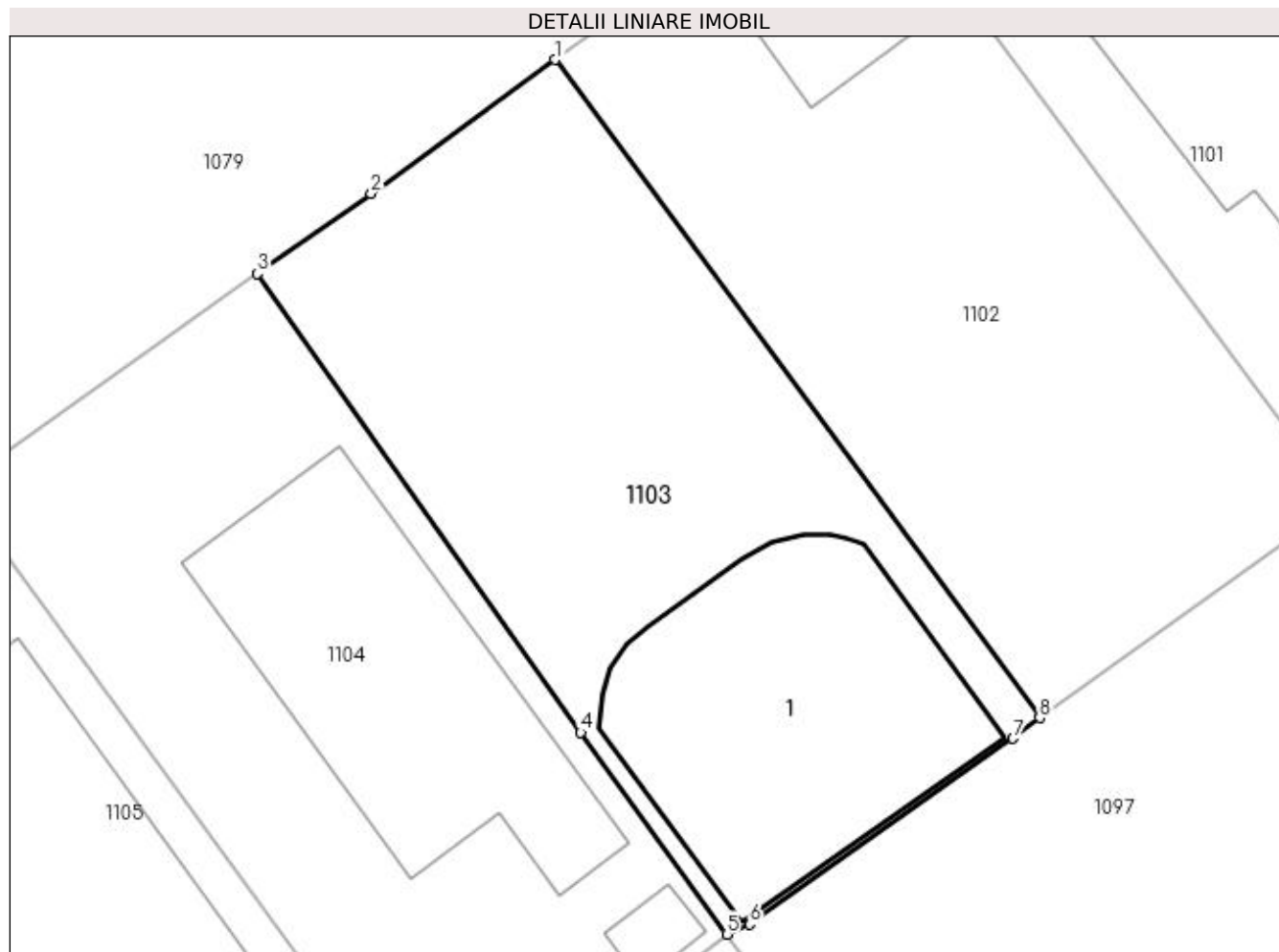
Inscrieri privind dezmembramintele dreptului de proprietate, drepturi reale de garanție și sarcini	Referințe
C4 se noteaza redeventa in favoarea CONSILIUL LOCAL MIZIL	

Anexa Nr. 1 La Partea I

Teren

Nr cadastral	Suprafața (mp)*	Observații / Referințe
20881	Din acte: 323 Masurata: 331	

* Suprafața este determinată în planul de proiecție Stereo 70.



Date referitoare la teren

Crt	Categorie folosință	Intra vilan	Suprafața (mp)	Tarla	Parcelă	Nr. topo	Observații / Referințe
1	curți constructii	DA	331	11	206	-	

Date referitoare la construcții

Crt	Număr	Destinație construcție	Supraf. (mp)	Situație juridică	Observații / Referințe
A1.1	20881-C1	construcții de locuințe	99	Cu acte	Nr. niveluri:3; S. construita la sol:99 mp; LOCUINTA(P+2E); Sd = 297 mp; Sparter = 99 mp; Setaj1= 99 mp; Setaj2 = 99 mp

Lungime Segmente

1) Valorile lungimilor segmentelor sunt obținute din proiecție în plan.

Punct început	X / Y	Punct sfârșit	X / Y	Lungime segment (** (m)
1	614.959,169 390.602,755	2	614.953,113 390.598,35	7.489
2	614.953,113 390.598,35	3	614.949,376 390.595,707	4.577
3	614.949,376 390.595,707	4	614.960,009 390.580,613	18.463

Punct început	X / Y	Punct sfârșit	X / Y	Lungime segment (** (m)
4	614.960,009 390.580,613	5	614.964,817 390.573,967	8.203
5	614.964,817 390.573,967	6	614.965,571 390.574,302	0.825
6	614.965,571 390.574,302	7	614.974,244 390.580,413	10.61
7	614.974,244 390.580,413	8	614.975,118 390.581,094	1.108
8	614.975,118 390.581,094	1	614.959,169 390.602,755	26.9

** Lungimile segmentelor sunt determinate în planul de proiecție Stereo 70 și sunt rotunjite la 1 milimetru.

*** Distanța dintre puncte este formată din segmente cumulate ce sunt mai mici decât valoarea 1 milimetru.

**DATE DESPRE IMOBILUL NR. 1104**

Oficiul de Cadastru și Publicitate Imobiliară PRAHOVA
Biroul de Cadastru și Publicitate Imobiliară Ploiești

A. Partea I. Descrierea imobilului

TEREN Intravilan

Adresa: Loc. Mizil, Str Tase Dumitrescu, Nr. 12, Jud. Prahova

Nr. Crt	Nr cadastral Nr. topografic	Suprafața* (mp)	Observații / Referințe
A1	22646	Din acte: 323 Masurata: 321	Sector cadastral:37 Teren imprejmuit;

Construcții

Crt	Nr cadastral Nr. topografic	Adresa	Observații / Referințe
A1.1	22646-C1	Loc. Mizil, Jud. Prahova	Nr. niveluri:1; S. construita la sol:93 mp; LOCUINTA
A1.2	22646-C2	Loc. Mizil, Jud. Prahova	Nr. niveluri:1; S. construita la sol:5 mp; S. construita desfasurata:5 mp; ANEXA

B. Partea II. Proprietari și acte

Inscrieri privitoare la dreptul de proprietate și alte drepturi reale		Referințe
23897 / 19/03/2018		
Act Administrativ nr. 19619, din 18/04/2018 emis de PRIMARIA ORAS MIZIL (act administrativ nr 15960 din 06.03.2018, emis de PRIMARIA ORAS MIZIL;act administrativ nr 224 din 07.11.2003, emis de PRIMARIA ORASULUI MIZIL;act administrativ nr 6610 din 21.05.2001, emis de CONSILIUL LOCAL ORAS MIZIL;act administrativ nr 15956 din 06.03.2018, emis de PRIMARIA ORAS MIZIL;act administrativ nr 61 din 24.11.1995, emis de PRIMARIA ORAS MIZIL;act administrativ nr 6610 din 25.05.2001, emis de PRIMARIA ORASULUI MIZIL);		
B1	Intabulare, drept de PROPRIETATE, dobandit prin Lege, cota actuala 1/1 1) ORASUL MIZIL, CIF:15562570, (domeniul privat)	A1
Act Administrativ nr. 6610, din 25/05/2001 emis de PRIMARIA ORASULUI MIZIL (act administrativ nr 15960 din 06.03.2018, emis de PRIMARIA ORAS MIZIL;act administrativ nr 19619 din 18.04.2018, emis de PRIMARIA ORAS MIZIL;act administrativ nr 15956 din 06.03.2018, emis de PRIMARIA ORAS MIZIL;act administrativ nr 6610 din 21.05.2001, emis de CONSILIUL LOCAL ORAS MIZIL;act administrativ nr 61 din 24.11.1995, emis de PRIMARIA ORAS MIZIL;act administrativ nr 224 din 07.11.2003, emis de PRIMARIA ORASULUI MIZIL);		
B1	Intabulare, drept de PROPRIETATE, dobandit prin Construire, cota actuala 1/1 1) NICHIFOR VASILE 2) NICHIFOR IONELA-MARIA 3) NICHIFOR VASILE 4) NICHIFOR IONELA-MARIA	A1.1

C. Partea III. SARCINI

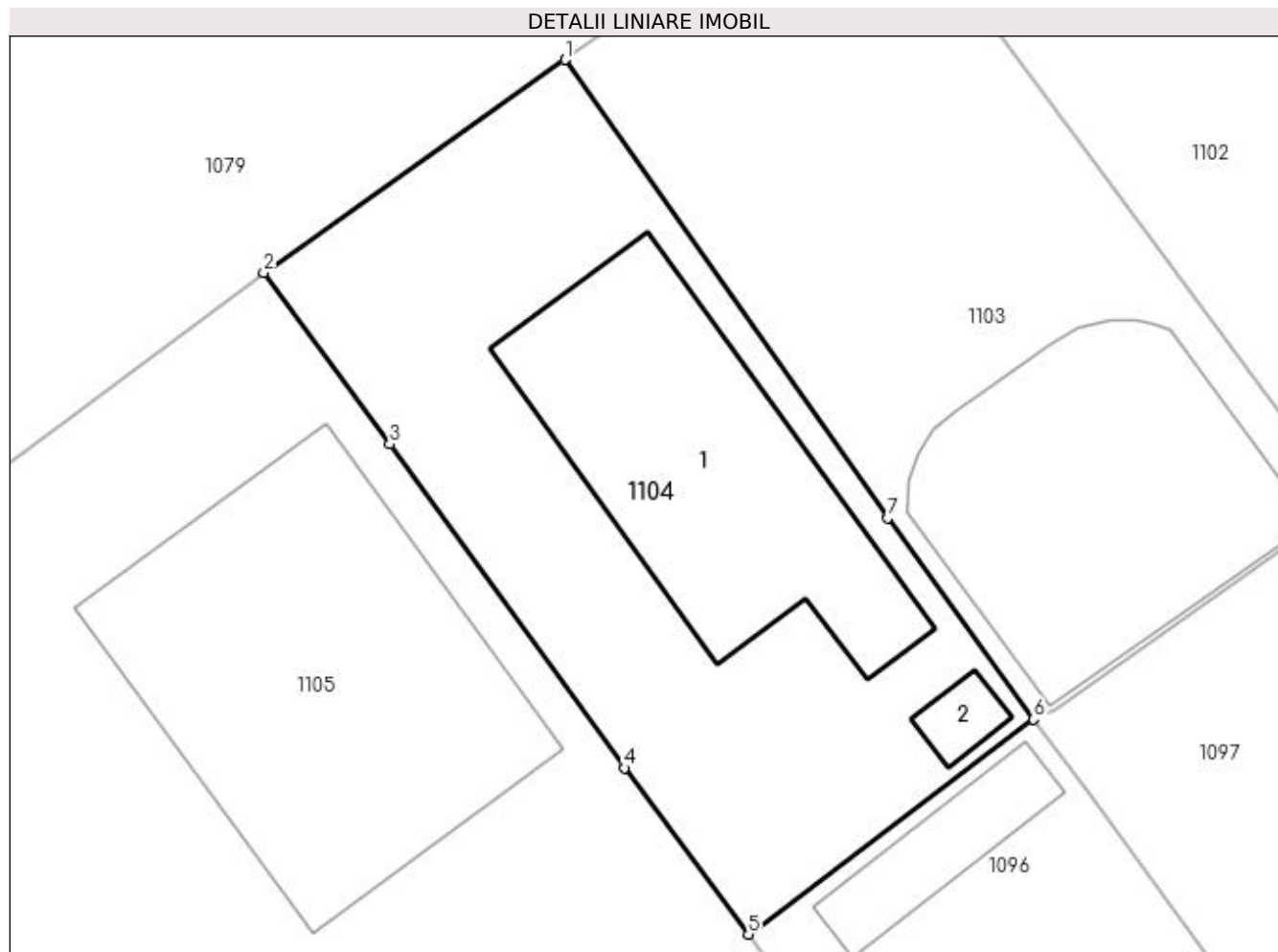
Inscrieri privind dezmembramintele dreptului de proprietate, drepturi reale de garanție și sarcini		Referințe
23897 / 19/03/2018		
Act Administrativ nr. 19619, din 18/04/2018 emis de PRIMARIA ORAS MIZIL (act administrativ nr 15960 din 06.03.2018, emis de PRIMARIA ORAS MIZIL;act administrativ nr 224 din 07.11.2003, emis de PRIMARIA ORASULUI MIZIL;act administrativ nr 6610 din 21.05.2001, emis de CONSILIUL LOCAL ORAS MIZIL;act administrativ nr 15956 din 06.03.2018, emis de PRIMARIA ORAS MIZIL;act administrativ nr 61 din 24.11.1995, emis de PRIMARIA ORAS MIZIL;act administrativ nr 6610 din 25.05.2001, emis de PRIMARIA ORASULUI MIZIL);		
C1	Intabulare, drept de CONCESIUNE, dobandit prin Lege 1) NICHIFOR VASILE 2) NICHIFOR IONELA-MARIA	A1

Anexa Nr. 1 La Partea I

Teren

Nr cadastral	Suprafața (mp)*	Observații / Referințe
22646	Din acte: 323 Masurata: 321	

* Suprafața este determinată în planul de proiecție Stereo 70.



Date referitoare la teren

Crt	Categorie folosință	Intra vilan	Suprafața (mp)	Tarla	Parcelă	Nr. topo	Observații / Referințe
1	curți constructii	DA	321	-	-	-	

Date referitoare la construcții

Crt	Număr	Destinație construcție	Supraf. (mp)	Situație juridică	Observații / Referințe
A1.1	22646-C1	construcții de locuințe	Din acte: 83 Masurata: 93	Cu acte	Nr. niveluri:1; S. construita la sol:93 mp; LOCUINTA
A1.2	22646-C2	construcții anexa	5	Cu acte	Nr. niveluri:1; S. construita la sol:5 mp; S. construita desfasurata:5 mp; ANEXA

Lungime Segmente

1) Valorile lungimilor segmentelor sunt obținute din proiecție în plan.

Punct început	X / Y	Punct sfârșit	X / Y	Lungime segment (** (m))
1	614.949,376 390.595,707	2	614.939,443 390.588,682	12.166
2	614.939,443 390.588,682	3	614.943,605 390.583,035	7.015

Punct început	X / Y	Punct sfârșit	X / Y	Lungime segment (** (m)
3	614.943,605 390.583,035	4	614.951,332 390.572,368	13.172
4	614.951,332 390.572,368	5	614.955,415 390.566,886	6.835
5	614.955,415 390.566,886	6	614.964,817 390.573,967	11.77
6	614.964,817 390.573,967	7	614.960,009 390.580,613	8.203
7	614.960,009 390.580,613	1	614.949,376 390.595,707	18.463

** Lungimile segmentelor sunt determinate în planul de proiecție Stereo 70 și sunt rotunjite la 1 milimetru.

*** Distanța dintre puncte este formată din segmente cumulate ce sunt mai mici decât valoarea 1 milimetru.

**DATE DESPRE IMOBILUL NR. 1105**

Oficiul de Cadastru și Publicitate Imobiliară PRAHOVA
Biroul de Cadastru și Publicitate Imobiliară Ploiești

A. Partea I. Descrierea imobilului

TEREN Intravilan

Adresa: Loc. Mizil, Str Tase Dumitrescu, Nr. 8 - 10, Jud. Prahova, T 11 ; CC 206

Nr. Crt	Nr cadastral Nr. topografic	Suprafața* (mp)	Observații / Referințe
A1	23486	687	Sector cadastral:37 Teren imprejmuit;

B. Partea II. Proprietari și acte

Inscrieri privitoare la dreptul de proprietate și alte drepturi reale		Referințe
106441 / 17/08/2021		
Act Administrativ nr. 61, din 24/11/1995 emis de CONSILIUL LOCAL MIZIL (act administrativ nr 32469 din 09.08.2021, emis de PRIMARIA MIZIL);		
B1	Intabulare, drept de PROPRIETATE(domeniul privat), dobandit prin Lege, cota actuala 1/1 1) ORASUL MIZIL, CIF:15562570	A1

C. Partea III. SARCINI

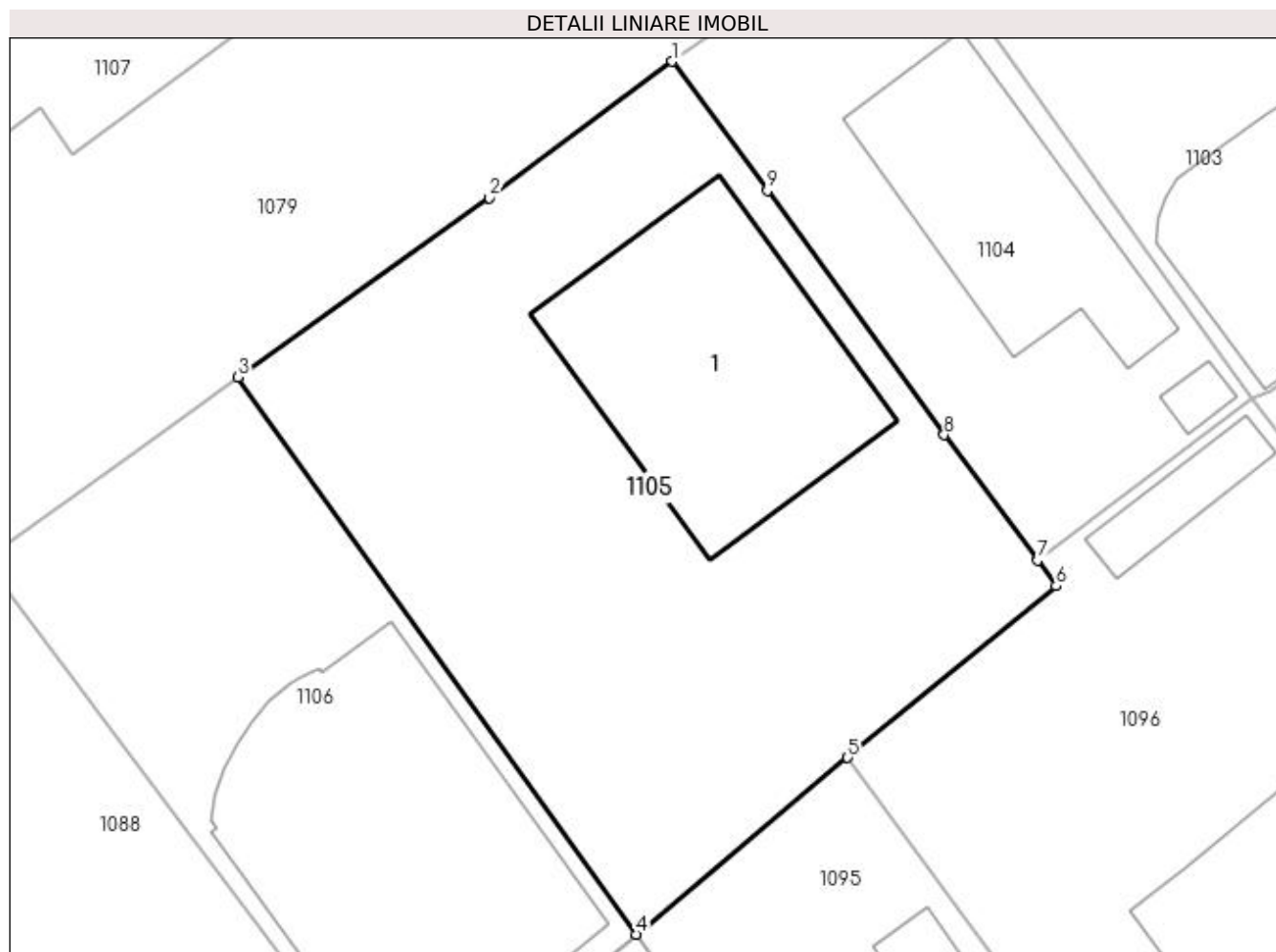
Inscrieri privind dezmembramintele dreptului de proprietate, drepturi reale de garanție și sarcini		Referințe
136342 / 29/09/2021		
Act Administrativ nr. 35875, din 27/09/2021 emis de PRIMARIA MIZIL (act administrativ nr 15336 din 08.02.2021, emis de PRIMARIA MIZIL;act administrativ nr 15337 din 08.02.2021, emis de PRIMARIA MIZIL;act administrativ nr 242 din 01.02.1994, emis de CONSILIUL LOCAL MIZIL;act notarial nr 746 din 13.03.2003, emis de NP STELIANA PROCOPIE;act administrativ nr 149 din 07.06.1994, emis de CONSILIUL LOCAL MIZIL);		
C1	Intabulare, drept de CONCESIUNE(asupra terenului in suprafata de 303,75 mp) 1) DRAGOTEL MARIUS	A1

Anexa Nr. 1 La Partea I

Teren

Nr cadastral	Suprafața (mp)*	Observații / Referințe
23486	687	

* Suprafața este determinată în planul de proiecție Stereo 70.



Date referitoare la teren

Crt	Categorie folosință	Intra vilan	Suprafața (mp)	Tarla	Parcelă	Nr. topo	Observații / Referințe
1	curți constructii	DA	687	11	206	-	Teren împrejmuit cu gard de lemn , gard de plasa , gard de beton si gard de metal .

Date referitoare la construcții

Crt	Număr	Destinație construcție	Supraf. (mp)	Situație juridică	Observații / Referințe
A1.1	23486-C1	construcții de locuințe	136	Fara acte	Nr. niveluri:1; S. construita la sol:136 mp; LOCUINTA

Lungime Segmente

1) Valorile lungimilor segmentelor sunt obținute din proiecție în plan.

Punct început	X / Y	Punct sfârșit	X / Y	Lungime segment (** (m)
1	614.939,443 390.588,682	2	614.931,454 390.582,729	9.963
2	614.931,454 390.582,729	3	614.920,469 390.574,899	13.49
3	614.920,469 390.574,899	4	614.937,874 390.550,542	29.936

Punct început	X / Y	Punct sfârșit	X / Y	Lungime segment (** (m)
4	614.937,874 390.550,542	5	614.947,118 390.558,265	12.045
5	614.947,118 390.558,265	6	614.956,228 390.565,767	11.801
6	614.956,228 390.565,767	7	614.955,415 390.566,886	1.383
7	614.955,415 390.566,886	8	614.951,332 390.572,368	6.835
8	614.951,332 390.572,368	9	614.943,605 390.583,035	13.172
9	614.943,605 390.583,035	1	614.939,443 390.588,682	7.015

** Lungimile segmentelor sunt determinate în planul de proiecție Stereo 70 și sunt rotunjite la 1 milimetru.

*** Distanța dintre puncte este formată din segmente cumulate ce sunt mai mici decât valoarea 1 milimetru.

**DATE DESPRE IMOBILUL NR. 1106**

Oficiul de Cadastru și Publicitate Imobiliară PRAHOVA
Biroul de Cadastru și Publicitate Imobiliară Ploiești

A. Partea I. Descrierea imobilului

TEREN Intravilan

Nr. CF vechi:959/c(e:959/c)
Nr. cadastral vechi:1009

Adresa: Loc. Mizil, Str Tase Dumitrescu, Nr. 6, Jud. Prahova

Nr. Crt	Nr cadastral Nr. topografic	Suprafața* (mp)	Observații / Referințe
A1	20785	Din acte: 394 Masurata: 404	Sector cadastral:37 Teren imprejmuit;

Construcții

Crt	Nr cadastral Nr. topografic	Adresa	Observații / Referințe
A1.1	20785-C1	Loc. Mizil, Jud. Prahova	Nr. niveluri:2; S. construita la sol:191 mp; S. construita desfasurata:382 mp; Sparter=191mp,Setaj=191mp, Sdesfasurata=382mp

B. Partea II. Proprietari și acte

Inscrieri privitoare la dreptul de proprietate și alte drepturi reale		Referințe
23834 / 15/08/2006		
Act Administrativ nr. 25, din 04/07/2006 emis de Primaria Mizil (hotarare nr.61/04.07.2006 emis de Primaria Mizil);		
B1	Intabulare, drept de PROPRIETATE, dobandit prin Lege, cota actuala 1/1 1) ORASUL MIZIL , CIF:15562570, domeniu privat	A1
48113 / 08/05/2019		
Act Administrativ nr. 50, din 03/06/2013 emis de PRIMARIA MIZIL (act administrativ nr 45538 din 24.04.2019, emis de O.C.P.I PRAHOVA;act administrativ nr 17235 din 08.04.2019, emis de PRIMARIA MIZIL; act administrativ nr 16795 din 02.04.2019, emis de PRIMARIA MIZIL;act administrativ nr 12690 din 03.02.2017, emis de PRIMARIA MIZIL);		
B2	se repositioneaza imobilul conform documentatiei tehnice avizate	A1
102146 / 06/10/2020		
Act Notarial nr. 1770, din 02/10/2020 emis de NP STOICESCU ISABELA;		
B3	Intabulare, drept de PROPRIETATEcumparare ca bun comun, dobandit prin Conventie, cota actuala 1/1 1) BANU MARCEL 2) BANU TATIANA	A1.1

C. Partea III. SARCINI

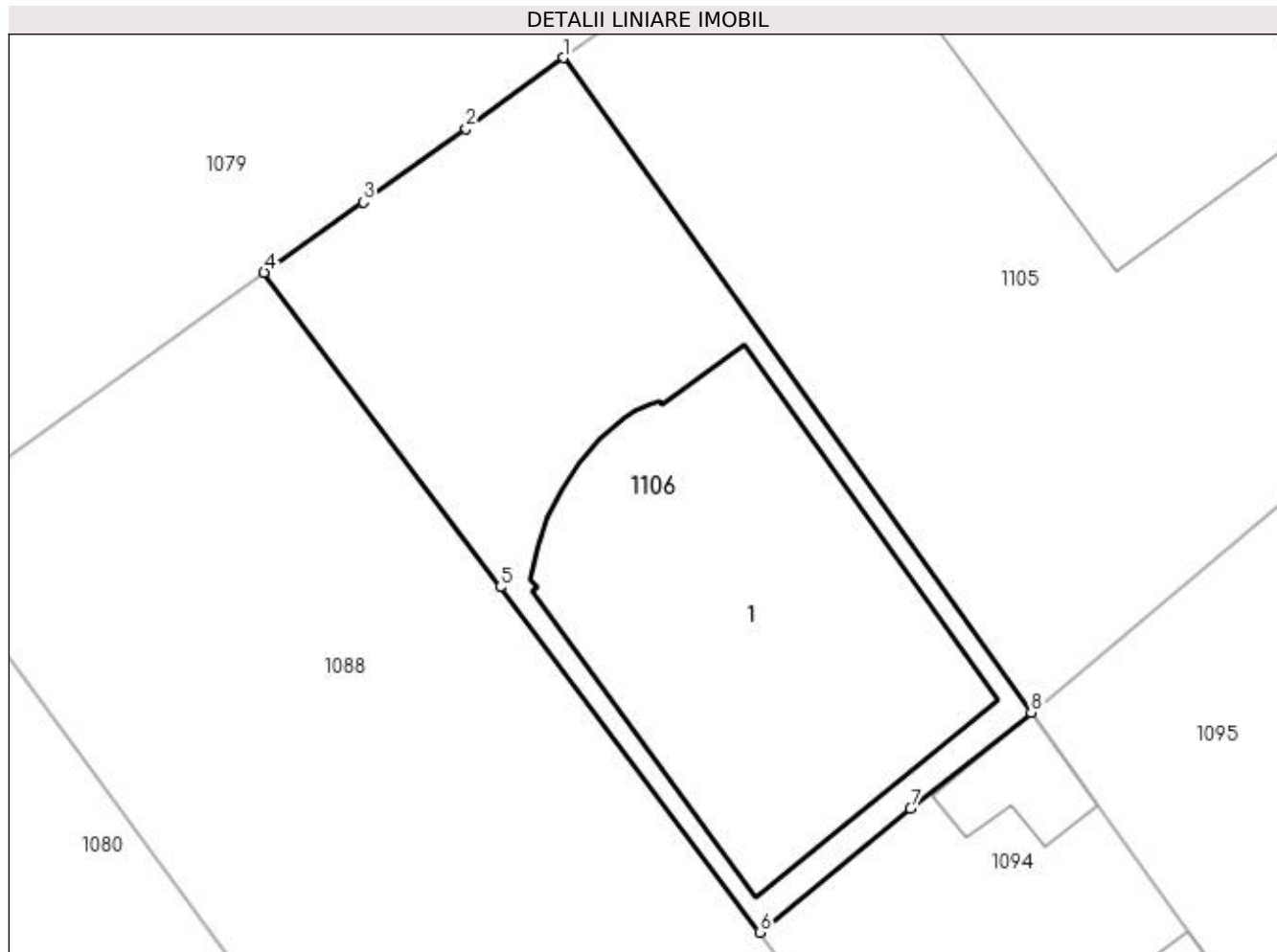
Inscrieri privind dezmembramintele dreptului de proprietate, drepturi reale de garanție și sarcini		Referințe
23834 / 15/08/2006		
Act Administrativ nr. 6597, din 21/03/2006 emis de Consiliul Local Mizil (act aditional nr.11449/04.07.2006 emis de Consiliul Local Mizil);		
C1	Intabulare, drept de CONCESIUNE 1) ENCEA CRISTIAN VASILE	A1
Act Administrativ nr. 6597, din 21/03/2006 emis de Consiliul Local Mizil;		
C2	se noteaza redeventa in favoarea Primariei orasului Mizil,	A1

Anexa Nr. 1 La Partea I

Teren

Nr cadastral	Suprafața (mp)*	Observații / Referințe
20785	Din acte: 394 Masurata: 404	

* Suprafața este determinată în planul de proiecție Stereo 70.



Date referitoare la teren

Crt	Categorie folosință	Intravilan	Suprafața (mp)	Tarla	Parcelă	Nr. topo	Observații / Referințe
1	curți constructii	DA	404	-	-	-	

Date referitoare la construcții

Crt	Număr	Destinație construcție	Supraf. (mp)	Situație juridică	Observații / Referințe
A1.1	20785-C1	construcții de locuințe	191	Cu acte	Nr. niveluri:2; S. construita la sol:191 mp; S. construita desfasurata:382 mp; S p a r t e r = 1 9 1 m p , S e t a j = 1 9 1 m p , S d e s f a s u r a t a = 3 8 2 m p

Lungime Segmente

1) Valorile lungimilor segmentelor sunt obținute din proiecție în plan.

Punct început	X / Y	Punct sfârșit	X / Y	Lungime segment (** (m)
1	614.920,469 390.574,899	2	614.916,855 390.572,265	4.472
2	614.916,855 390.572,265	3	614.913,035 390.569,525	4.701
3	614.913,035 390.569,525	4	614.909,337 390.566,909	4.53

Punct început	X / Y	Punct sfârșit	X / Y	Lungime segment (** (m)
4	614.909,337 390.566,909	5	614.918,119 390.555,209	14.629
5	614.918,119 390.555,209	6	614.927,779 390.542,362	16.074
6	614.927,779 390.542,362	7	614.933,394 390.546,963	7.259
7	614.933,394 390.546,963	8	614.937,874 390.550,542	5.734
8	614.937,874 390.550,542	1	614.920,469 390.574,899	29.936

** Lungimile segmentelor sunt determinate în planul de proiecție Stereo 70 și sunt rotunjite la 1 milimetru.

*** Distanța dintre puncte este formată din segmente cumulate ce sunt mai mici decât valoarea 1 milimetru.

**DATE DESPRE IMOBILUL NR. 1107**

Oficiul de Cadastru și Publicitate Imobiliară PRAHOVA
Biroul de Cadastru și Publicitate Imobiliară Ploiești

A. Partea I. Descrierea imobilului

TEREN Intravilan

Adresa: Loc. Mizil, Str Leonida Condeescu, Nr. 9-11, Jud. Prahova

Nr. Crt	Nr cadastral Nr. topografic	Suprafața* (mp)	Observații / Referințe
A1		Din acte: 625 Masurata: 730	Sector cadastral:37 Teren imprejmuit;

Construcții

Crt	Nr cadastral Nr. topografic	Adresa	Observații / Referințe
A1.1		Loc. Mizil, Str Leonida Condeescu, Nr. 9-11, Jud. Prahova	Nr. niveluri:2; S. construita la sol:137 mp; S. construita desfasurata:275 mp; LOCUINTA P+1

B. Partea II. Proprietari și acte

Inscrieri privitoare la dreptul de proprietate și alte drepturi reale		Referințe
/		
Act Administrativ nr. 61, din 24/11/1995 emis de CONSILIUL LOCAL MIZIL;		
B1	Intabulare, drept de PROPRIETATE, dobandit prin Lege, cota actuala 1/1 1) ORASUL MIZIL , CIF:15562570, DOMENIU PRIVAT	A1
Act Notarial nr. 15, din 13/01/1997 emis de NP MARIA CALIN;		
B2	Intabulare, drept de PROPRIETATE, dobandit prin Conventie, cota actuala 1/1 1) ARDELEANU FLORIN 2) ARDELEANU GEORGETA	A1.1

C. Partea III. SARCINI

Inscrieri privind dezmembramintele dreptului de proprietate, drepturi reale de garanție și sarcini		Referințe
/		
Act Administrativ nr. 42, din 05/11/1993 emis de CONSILIUL LOCAL AL ORASULUI MIZIL (ACT ADMINISTRATIV NR. 43/05.11.1993, NR.70/14.10.1994 EMISE DE CONSILIUL LOCAL MIZIL,ACT NOTARIAL NR. 15/03.01.1997, INSCRIS SUB SEMNATURA PRIVATA EMIS DE ARDELEANU NICOLAE, ACT ADMINISTRATIV NR. 38176/02.11.2023);		
C1	Intabulare, drept de CONCESIUNE 1) ARDELEANU FLORIN 2) ARDELEANU GEORGETA <i>OBSERVATII: asupra unui teren in suprafata de 625mp</i>	A1

Anexa Nr. 1 La Partea I

Teren

Nr cadastral	Suprafața (mp)*	Observații / Referințe
	Din acte: 625 Masurata: 730	

* Suprafața este determinată în planul de proiecție Stereo 70.



Date referitoare la teren

Crt	Categorie folosință	Intra vilan	Suprafața (mp)	Tarla	Parcelă	Nr. topo	Observații / Referințe
1	curți constructii	DA	730	11	206	-	

Date referitoare la construcții

Crt	Număr	Destinație construcție	Supraf. (mp)	Situație juridică	Observații / Referințe
A1.1		construcții de locuințe	137	Cu acte	Nr. niveluri:2; S. construita la sol:137 mp; S. construita desfasurata:275 mp; LOCUINTA P+1
A1.2		construcții anexa	33	Fara acte	Nr. niveluri:1; S. construita la sol:33 mp; ANEXA

Lungime Segmente

1) Valorile lungimilor segmentelor sunt obținute din proiecție în plan.

Punct început	X / Y	Punct sfârșit	X / Y	Lungime segment (** (m)
1	614.922,735 390.591,652	2	614.915,211 390.601,718	12.567
2	614.915,211 390.601,718	3	614.910,983 390.607,335	7.03

Punct început	X / Y	Punct sfârşit	X / Y	Lungime segment (** (m)
3	614.910,983 390.607,335	4	614.904,224 390.615,757	10.799
4	614.904,224 390.615,757	5	614.884,384 390.600,545	25.001
5	614.884,384 390.600,545	6	614.887,132 390.597,029	4.463
6	614.887,132 390.597,029	7	614.890,937 390.591,917	6.373
7	614.890,937 390.591,917	8	614.895,066 390.586,367	6.917
8	614.895,066 390.586,367	9	614.900,868 390.578,367	9.883
9	614.900,868 390.578,367	10	614.908,076 390.583,898	9.085
10	614.908,076 390.583,898	11	614.911,792 390.586,667	4.634
11	614.911,792 390.586,667	12	614.913,263 390.584,641	2.504
12	614.913,263 390.584,641	1	614.922,735 390.591,652	11.784

** Lungimile segmentelor sunt determinate în planul de proiecție Stereo 70 și sunt rotunjite la 1 milimetru.

*** Distanța dintre puncte este formată din segmente cumulate ce sunt mai mici decât valoarea 1 milimetru.

**DATE DESPRE IMOBILUL NR. 1108**

Oficiul de Cadastru și Publicitate Imobiliară PRAHOVA
Biroul de Cadastru și Publicitate Imobiliară Ploiești

A. Partea I. Descrierea imobilului

TEREN Intravilan

Adresa: Loc. Mizil, Str Tase Dumitrescu, Nr. 2, Jud. Prahova, T11, A206

Nr. Crt	Nr cadastral Nr. topografic	Suprafața* (mp)	Observații / Referințe
A1	21843	313	Sector cadastral:37 Teren imprejmuit;

B. Partea II. Proprietari și acte

Inscrieri privitoare la dreptul de proprietate și alte drepturi reale		Referințe
28328 / 10/04/2014		
Act Administrativ nr. 61, din 24/11/1995 emis de CONSILIUL LOCAL MIZIL (act administrativ nr. 12832/18-03-2014 emis de PRIMARIA MIZIL; act administrativ nr. 12446/07-04-2014 emis de PRIMARIA MIZIL;);		
B1	Intabulare, drept de PROPRIETATE, dobandit prin Lege, cota actuala 1/1 1) ORAS MIZIL , CIF:15562570, (domeniu privat)	A1

C. Partea III. SARCINI

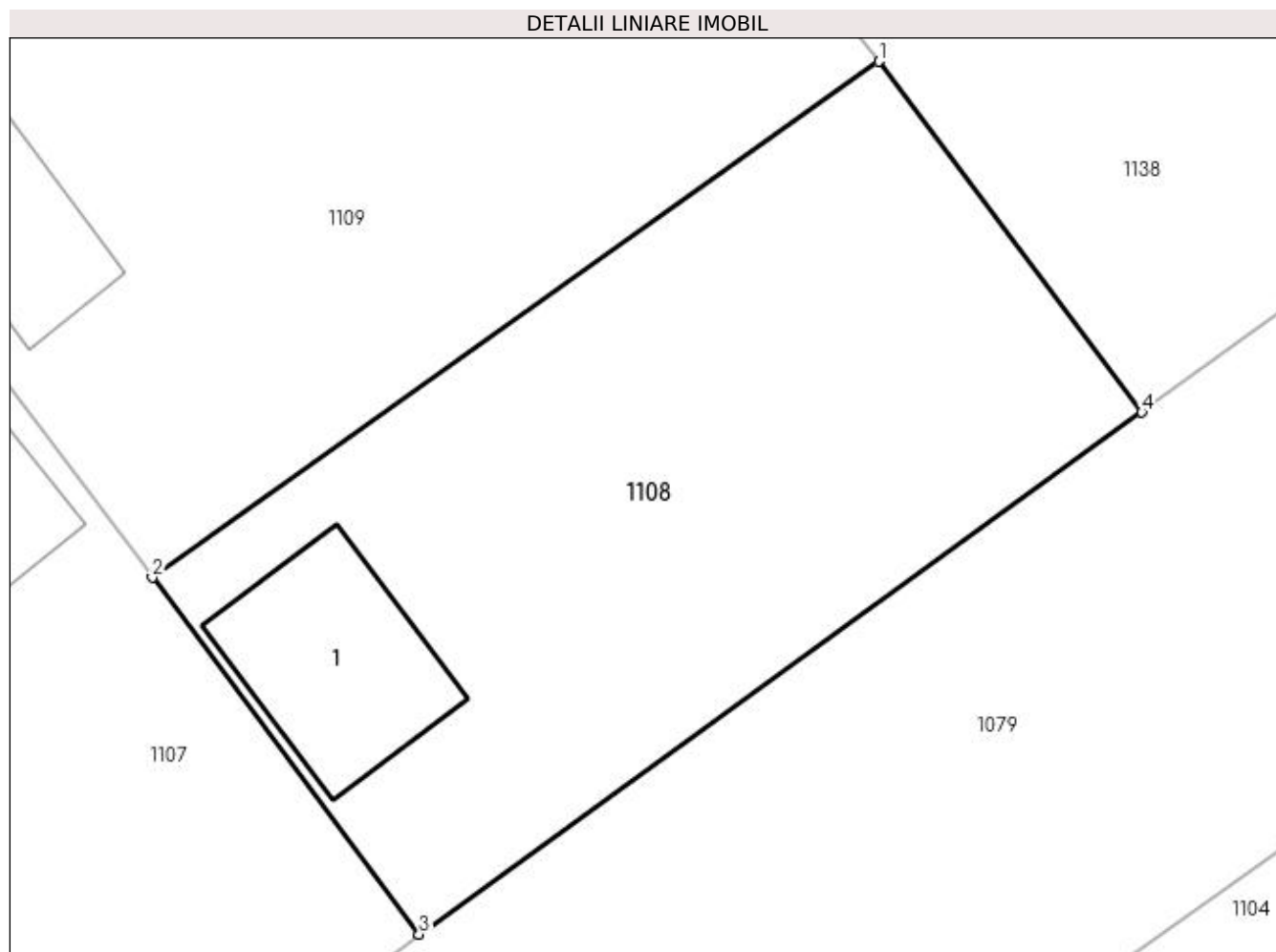
Inscrieri privind dezmembramintele dreptului de proprietate, drepturi reale de garanție și sarcini		Referințe
36506 / 15/05/2014		
Act Administrativ nr. 237, din 01/02/1994 emis de PRIMARIA MIZIL (act administrativ nr. 13305/26-03-2014 emis de PRIMARIA MIZIL);		
C1	Intabulare, drept de CONCESIUNE, dobandit prin Conventie, cota actuala 5/8, cota initiala 5/8 1) PAVEL ELENA	A1
C2	Intabulare, drept de CONCESIUNE, dobandit prin Conventie, cota actuala 3/8, cota initiala 3/8 1) PAVEL DANIEL-COSMIN	A1

Anexa Nr. 1 La Partea I

Teren

Nr cadastral	Suprafața (mp)*	Observații / Referințe
21843	313	

* Suprafața este determinată în planul de proiecție Stereo 70.



Date referitoare la teren

Crt	Categorie folosință	Intravilan	Suprafața (mp)	Tarla	Parcelă	Nr. topo	Observații / Referințe
1	curți construcții	DA	313	11	206	-	

Date referitoare la construcții

Crt	Număr	Destinație construcție	Supraf. (mp)	Situație juridică	Observații / Referințe
A1.1	21843-C1	construcții anexa	29	Fara acte	Nr. niveluri:1; S. construita la sol:29 mp; ANEXA

Lungime Segmente

1) Valorile lungimilor segmentelor sunt obținute din proiecție în plan.

Punct început	X / Y	Punct sfârșit	X / Y	Lungime segment (** (m)
1	614.935,704 390.616,268	2	614.915,211 390.601,718	25.134
2	614.915,211 390.601,718	3	614.922,735 390.591,652	12.567
3	614.922,735 390.591,652	4	614.943,127 390.606,369	25.148
4	614.943,127 390.606,369	1	614.935,704 390.616,268	12.373

**** Lungimile segmentelor sunt determinate în planul de proiecție Stereo 70 și sunt rotunjite la 1 milimetru.**

***** Distanța dintre puncte este formată din segmente cumulate ce sunt mai mici decât valoarea 1 milimetru.**

**DATE DESPRE IMOBILUL NR. 1109**

Oficiul de Cadastru și Publicitate Imobiliară PRAHOVA
Biroul de Cadastru și Publicitate Imobiliară Ploiești

A. Partea I. Descrierea imobilului

TEREN Intravilan

Adresa: Loc. Mizil, Str Paralela 45, Nr. 2-4, Jud. Prahova, Tarla Nr.11,Parcela A.206

Nr. Crt	Nr cadastral Nr. topografic	Suprafața* (mp)	Observații / Referințe
A1	21133	Din acte: 937 Masurata: 953	Sector cadastral:37 Teren imprejmuit;

Construcții

Crt	Nr cadastral Nr. topografic	Adresa	Observații / Referințe
A1.1	21133-C1	Loc. Mizil, Jud. Prahova	Nr. niveluri:2; S. construita la sol:116 mp; Locuinta(P+1)

B. Partea II. Proprietari și acte

Inscrieri privitoare la dreptul de proprietate și alte drepturi reale		Referințe
5766 / 03/02/2012		
Act Administrativ nr. 61, din 24/11/1995 emis de CONSILIUL LOCAL MIZIL (act administrativ nr.11847/01.03.2012 emis de PRIMARIA MIZIL;);		
B1	Intabulare, drept de PROPRIETATE-domeniu privat, dobandit prin Lege, cota actuala 1/1 1) ORAS MIZIL, CIF:15562570	A1
29116 / 24/05/2012		
Act Administrativ nr. 26, din 20/03/1996 emis de PRIMARIA MIZIL (act administrativ nr. 17415/20-05-2009 emis de PRIMARIA MIZIL;);		
B2	Intabulare, drept de PROPRIETATE, dobandit prin Construire, cota actuala 1/1 1) PARASCHIVESCU PETRU-PAVEL 2) PARASCHIVESCU ALEXANDRINA	A1.1
B3	se noteaza actualizarea informatiilor cadastrale	A1, A1.1
39590 / 06/07/2012		
Act Administrativ nr. 26, din 20/03/1996 emis de PRIMARIA MIZIL (act administrativ nr. 17415/20-05-2009 emis de PRIMARIA MIZIL;);		
B4	se indreapta eroarea materiala strecurata in cuprinsul prezentei carti funciare in sensul ca imobilul este compus din teren si constructia C1 in regim de parter si etaj	A1, A1.1
5766 / 03/02/2012		
Act Administrativ nr. 61, din 24/11/1995 emis de CONSILIUL LOCAL MIZIL (act administrativ nr.11847/01.03.2012 emis de PRIMARIA MIZIL;);		
B5	Intabulare, drept de ADMINISTRARE 1) CONSILIUL LOCAL MIZIL, CIF:999999999999	A1

C. Partea III. SARCINI

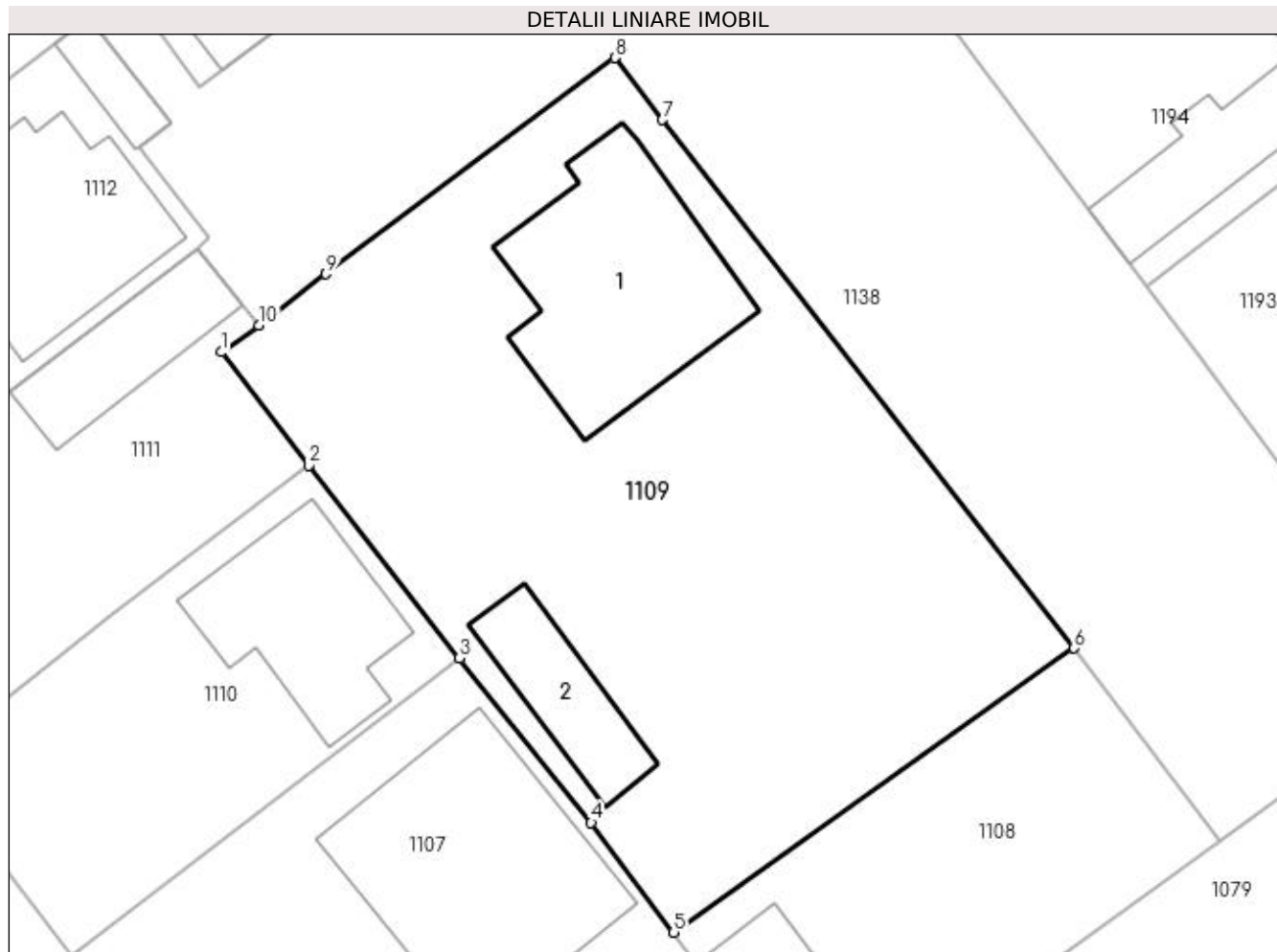
Inscrieri privind dezmembramintele dreptului de proprietate, drepturi reale de garanție și sarcini		Referințe
20582 / 19/04/2012		
Act Administrativ nr. 218, din 11/03/1994 emis de PRIMARIA MIZIL (act administrativ nr. 107/02-03-1994 emis de PRIMARIA MIZIL; act administrativ nr. 10670/02-03-1994 emis de PRIMARIA MIZIL; act administrativ nr. 15600/03-05-2012 emis de PRIMARIA MIZIL; act administrativ nr. 15603/03-05-2012 emis de PRIMARIA MIZIL;act administrativ 7556/26.11.1998 emis de primaria Orasului Mizil);		
C2	Intabulare, drept de CONCESIUNE 1) PARASCHIVESCU PETRU-PAVEL 2) PARASCHIVESCU ALEXANDRINA	A1

Anexa Nr. 1 La Partea I

Teren

Nr cadastral	Suprafața (mp)*	Observații / Referințe
21133	Din acte: 937 Masurata: 953	

* Suprafața este determinată în planul de proiecție Stereo 70.



Date referitoare la teren

Crt	Categorie folosință	Intra vilan	Suprafața (mp)	Tarla	Parcelă	Nr. topo	Observații / Referințe
1	curți constructii	DA	953	11	206	-	

Date referitoare la construcții

Crt	Număr	Destinație construcție	Supraf. (mp)	Situație juridică	Observații / Referințe
A1.1	21133-C1	construcții de locuințe	116	Cu acte	Nr. niveluri:2; S. construita la sol:116 mp; Locuinta(P+1)
A1.2	21133-C2	construcții anexa	40	Fara acte	Nr. niveluri:1; S. construita la sol:40 mp; ANEXA

Lungime Segmente

1) Valorile lungimilor segmentelor sunt obținute din proiecție în plan.

Punct început	X / Y	Punct sfârșit	X / Y	Lungime segment (** (m)
1	614.892,043 390.631,419	2	614.896,545 390.625,617	7.344
2	614.896,545 390.625,617	3	614.904,224 390.615,757	12.498

Punct început	X / Y	Punct sfârșit	X / Y	Lungime segment (** (m)
3	614.904,224 390.615,757	4	614.910,983 390.607,335	10.799
4	614.910,983 390.607,335	5	614.915,211 390.601,718	7.03
5	614.915,211 390.601,718	6	614.935,704 390.616,268	25.134
6	614.935,704 390.616,268	7	614.914,627 390.643,316	34.29
7	614.914,627 390.643,316	8	614.912,19 390.646,486	3.998
8	614.912,19 390.646,486	9	614.897,414 390.635,415	18.463
9	614.897,414 390.635,415	10	614.893,98 390.632,792	4.321
10	614.893,98 390.632,792	1	614.892,043 390.631,419	2.375

** Lungimile segmentelor sunt determinate în planul de proiecție Stereo 70 și sunt rotunjite la 1 milimetru.

*** Distanța dintre puncte este formată din segmente cumulate ce sunt mai mici decât valoarea 1 milimetru.

**DATE DESPRE IMOBILUL NR. 1110**

Oficiul de Cadastru și Publicitate Imobiliară PRAHOVA
Biroul de Cadastru și Publicitate Imobiliară Ploiești

A. Partea I. Descrierea imobilului

TEREN Intravilan

Adresa: Loc. Mizil, Str Leonida Condeescu, Nr. 7, Jud. Prahova

Nr. Crt	Nr cadastral Nr. topografic	Suprafața* (mp)	Observații / Referințe
A1		313	Sector cadastral:37 Teren imprejmuit;

Construcții

Crt	Nr cadastral Nr. topografic	Adresa	Observații / Referințe
A1.1		Loc. Mizil, Str Leonida Condeescu, Nr. 7, Jud. Prahova	Nr. niveluri:2; S. construita la sol:75 mp; LOCUINTA P+1

B. Partea II. Proprietari și acte

Inscrieri privitoare la dreptul de proprietate și alte drepturi reale		Referințe
/		
Act Administrativ nr. 61, din 24/11/1995 emis de CONSILIUL LOCAL MIZIL;		
B1	Intabulare, drept de PROPRIETATE, dobandit prin Lege, cota actuala 1/1 1) ORASUL MIZIL, CIF:15562570, (DOMENIUL PRIVAT)	A1
Act Administrativ nr. 37990, din 01/11/2023 emis de PRIMARIA ORASULUI MIZIL (ACT NOTARIAL NR.133/15.03.2001 EMIS DE N.P. ION HURDUC);		
B2	Intabulare, drept de PROPRIETATEsoti, ca bun comun, dobandit prin Conventie, cota actuala 1/1 1) BURDUJA PETRE 2) BURDUJA MARIA	A1.1

C. Partea III. SARCINI

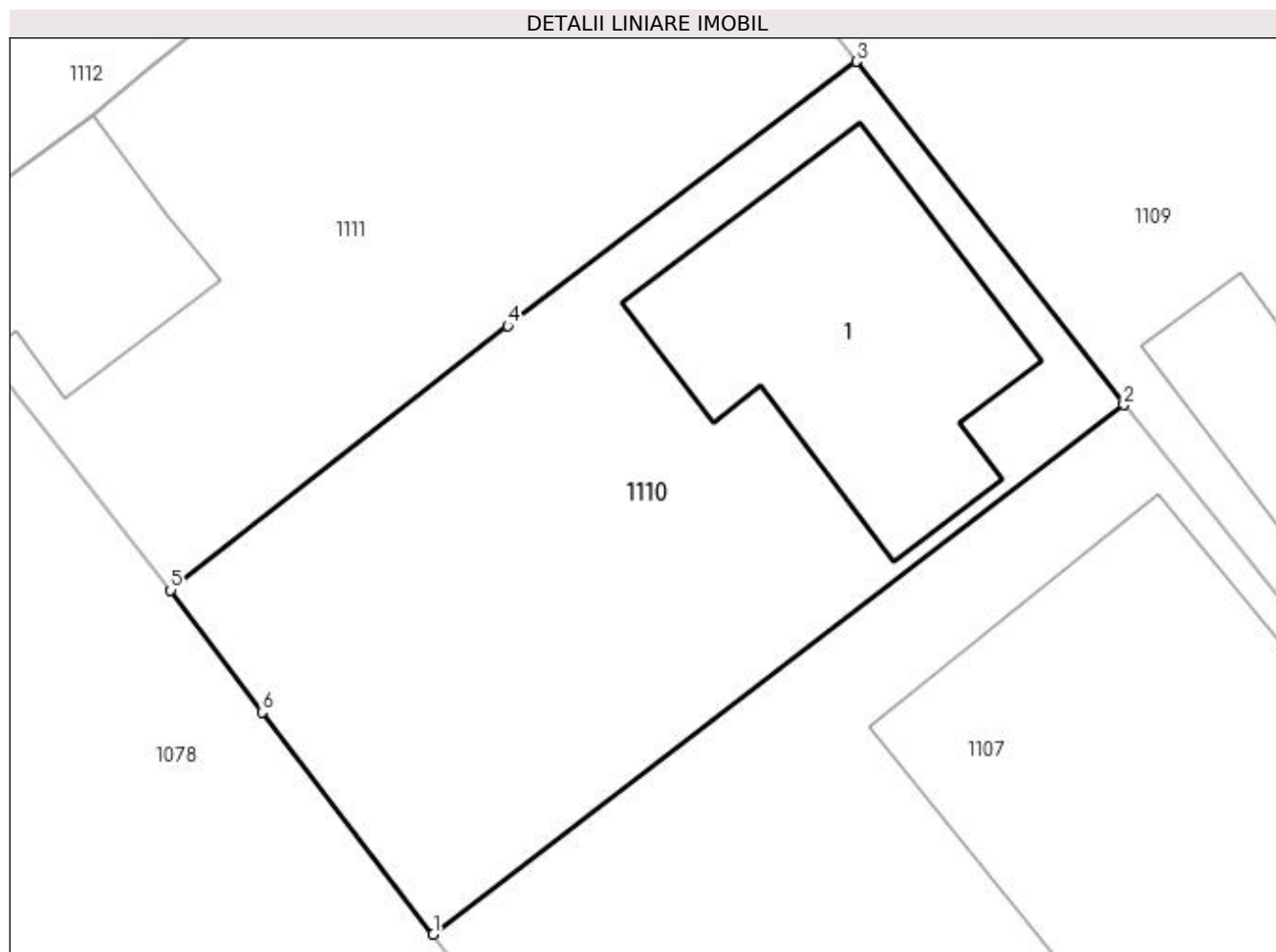
Inscrieri privind dezmembramintele dreptului de proprietate, drepturi reale de garanție și sarcini		Referințe
/		
Act Administrativ nr. 5020, din 17/05/2002 emis de PRIMARIA ORASULUI MIZIL (ACT ADMINISTRATIV NR. 37990/01.11.2023, ACT NOTARIAL NR. 133/15.03.2001, ACT ADMINISTRATIV NR. 231/12.03.1994);		
C1	Intabulare, drept de CONCESIUNEsoti, ca bun comun 1) BURDUJA PETRE 2) BURDUJA MARIA	A1

Anexa Nr. 1 La Partea I

Teren

Nr cadastral	Suprafața (mp)*	Observații / Referințe
	313	

* Suprafața este determinată în planul de proiecție Stereo 70.



Date referitoare la teren

Crt	Categorie folosință	Intra vilan	Suprafața (mp)	Tarla	Parcelă	Nr. topo	Observații / Referințe
1	curți constructii	DA	313	11	206	-	

Date referitoare la construcții

Crt	Număr	Destinație construcție	Supraf. (mp)	Situație juridică	Observații / Referințe
A1.1		construcții de locuințe	75	Cu acte	Nr. niveluri:2; S. construita la sol:75 mp; LOCUINTA P+1

Lungime Segmente

1) Valorile lungimilor segmentelor sunt obținute din proiecție în plan.

Punct început	X / Y	Punct sfârșit	X / Y	Lungime segment (** (m)
1	614.884,384 390.600,545	2	614.904,224 390.615,757	25.001
2	614.904,224 390.615,757	3	614.896,545 390.625,617	12.498
3	614.896,545 390.625,617	4	614.886,519 390.618,023	12.577
4	614.886,519 390.618,023	5	614.876,83 390.610,435	12.306

Punct început	X / Y	Punct sfârșit	X / Y	Lungime segment (** (m)
5	614.876,83 390.610,435	6	614.879,455 390.606,926	4.383
6	614.879,455 390.606,926	1	614.884,384 390.600,545	8.063

** Lungimile segmentelor sunt determinate în planul de proiecție Stereo 70 și sunt rotunjite la 1 milimetru.

*** Distanța dintre puncte este formată din segmente cumulate ce sunt mai mici decât valoarea 1 milimetru.

**DATE DESPRE IMOBILUL NR. 1111**

Oficiul de Cadastru și Publicitate Imobiliară PRAHOVA
Biroul de Cadastru și Publicitate Imobiliară Ploiești

A. Partea I. Descrierea imobilului

TEREN Intravilan

Adresa: Loc. Mizil, Str Leonida Condeescu, Nr. 5, Jud. Prahova

Nr. Crt	Nr cadastral Nr. topografic	Suprafața* (mp)	Observații / Referințe
A1	24150	318	Sector cadastral:37 Teren imprejmuit; teren imprejmuit cu gard metalic si lemn la est, gard metal si zid constructie la vest, gard lemn si lim.naturale(pct.20,21) la sud, zid constructie si lim.naturale (pct.23,14) la nord

Construcții

Crt	Nr cadastral Nr. topografic	Adresa	Observații / Referințe
A1.1	24150-C1	Loc. Mizil, Str Leonida Condeescu, Nr. 5, Jud. Prahova	Nr. niveluri:1; S. construita la sol:38 mp; ANEXA
A1.2	24150-C2	Loc. Mizil, Str Leonida Condeescu, Nr. 5, Jud. Prahova	Nr. niveluri:1; S. construita la sol:45 mp; ANEXA

B. Partea II. Proprietari și acte

Inscrieri privitoare la dreptul de proprietate și alte drepturi reale		Referințe
34007 / 14/03/2023		
Act Administrativ nr. 61, din 24/11/1995 emis de CONSILIUL LOCAL MIZIL (act administrativ nr 17995 din 07.03.2023, emis de PRIMARIA MIZIL);		
B1	Intabulare, drept de PROPRIETATE(domeniu privat), dobandit prin Lege, cota actuala 1/1 1) ORASUL MIZIL, CIF:15562570	A1
/		
Act Administrativ nr. 36519, din 25/10/2023 emis de PRIMARIA ORASULUI MIZIL;		
B2	Intabulare, drept de PROPRIETATE, dobandit prin Construire, cota actuala 1/1 1) CIOBANU SANDA 2) CIOBANU ANDREEA	A1.1, A1.2

C. Partea III. SARCINI

Inscrieri privind dezmembramintele dreptului de proprietate, drepturi reale de garanție și sarcini		Referințe
/		
Act Administrativ nr. 181, din 05/04/1994 emis de CONSILIUL LOCAL AL ORASULUI MIZIL (ACT ADMINISTRATIV NR. 38177/02.11.2023 EMIS DE PRIMARIA ORASULUI MIZIL);		
C1	Intabulare, drept de CONCESIUNE 1) CIOBANU NECULAI	A1

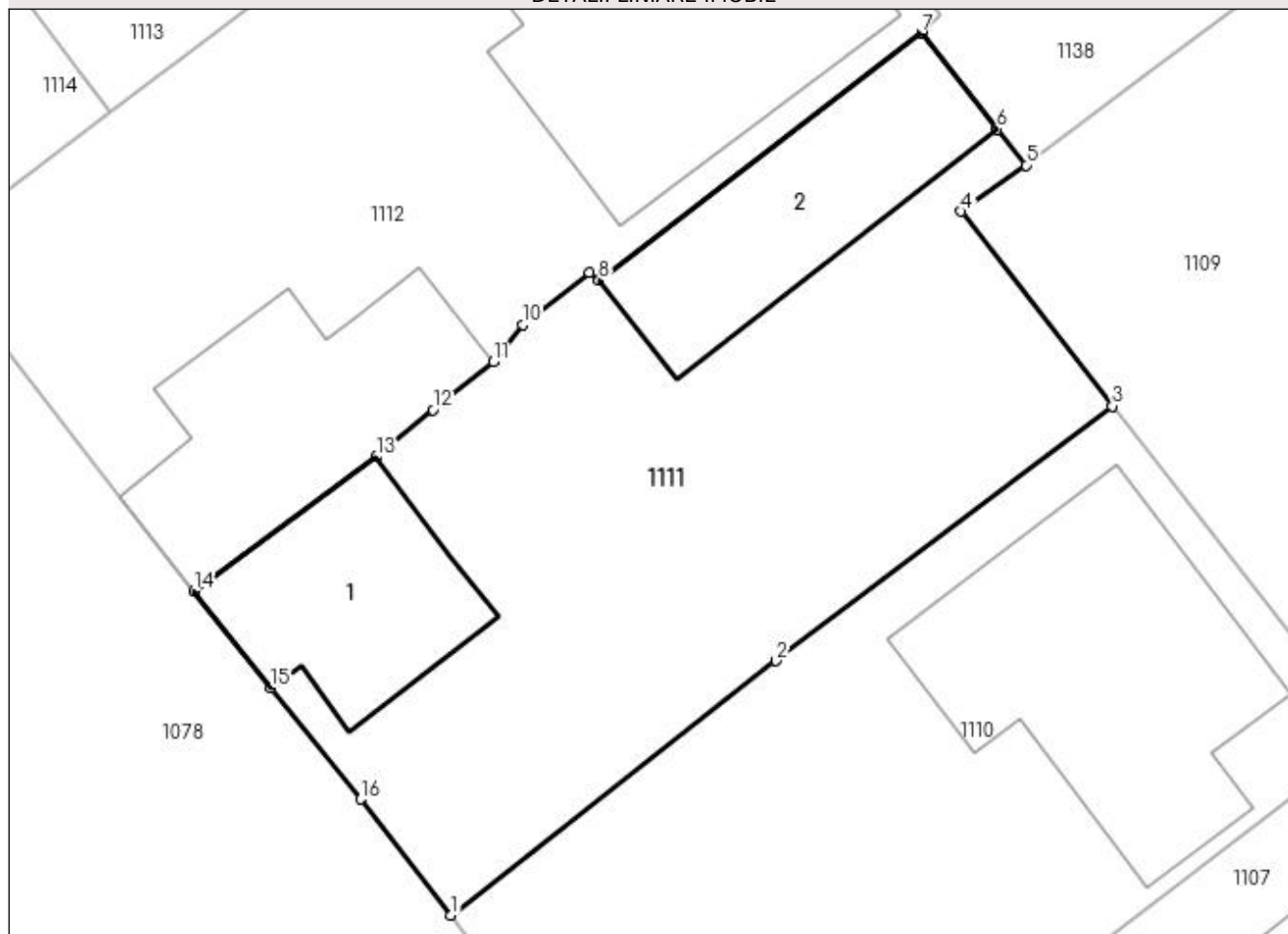
Anexa Nr. 1 La Partea I

Teren

Nr cadastral	Suprafața (mp)*	Observații / Referințe
24150	318	teren împrejmuit cu gard metalic si lemn la est, gard metal si zid constructie la vest, gard lemn si lim.naturale(pct.20,21) la sud, zid constructie si lim.naturale(pct.23,14) la nord

* Suprafața este determinată în planul de proiecție Stereo 70.

DETALII LINIARE IMOBIL



Date referitoare la teren

Crt	Categorie folosință	Intravilan	Suprafața (mp)	Tarla	Parcelă	Nr. topo	Observații / Referințe
1	curți constructii	DA	318	11	206	-	

Date referitoare la construcții

Crt	Număr	Destinație construcție	Supraf. (mp)	Situație juridică	Observații / Referințe
A1.1	24150-C1	constructii anexa	38	Cu acte	Nr. niveluri:1; S. construita la sol:38 mp; ANEXA
A1.2	24150-C2	constructii anexa	45	Cu acte	Nr. niveluri:1; S. construita la sol:45 mp; ANEXA

Lungime Segmente

1) Valorile lungimilor segmentelor sunt obținute din proiecție în plan.

Punct început	X / Y	Punct sfârșit	X / Y	Lungime segment (** (m)
1	614.876,83 390.610,435	2	614.886,519 390.618,023	12.306
2	614.886,519 390.618,023	3	614.896,545 390.625,617	12.577

Punct început	X / Y	Punct sfârșit	X / Y	Lungime segment (** (m)
3	614.896,545 390.625,617	4	614.892,043 390.631,419	7.344
4	614.892,043 390.631,419	5	614.893,98 390.632,792	2.375
5	614.893,98 390.632,792	6	614.893,112 390.633,87	1.384
6	614.893,112 390.633,87	7	614.890,859 390.636,73	3.641
7	614.890,859 390.636,73	8	614.881,235 390.629,354	12.125
8	614.881,235 390.629,354	9	614.880,959 390.629,579	0.356
9	614.880,959 390.629,579	10	614.878,961 390.628,039	2.522
10	614.878,961 390.628,039	11	614.878,102 390.626,934	1.4
11	614.878,102 390.626,934	12	614.876,294 390.625,5	2.307
12	614.876,294 390.625,5	13	614.874,602 390.624,094	2.2
13	614.874,602 390.624,094	14	614.869,175 390.620,097	6.74
14	614.869,175 390.620,097	15	614.871,469 390.617,209	3.688
15	614.871,469 390.617,209	16	614.874,131 390.613,892	4.253
16	614.874,131 390.613,892	1	614.876,83 390.610,435	4.386

** Lungimile segmentelor sunt determinate în planul de proiecție Stereo 70 și sunt rotunjite la 1 milimetru.

*** Distanța dintre puncte este formată din segmente cumulate ce sunt mai mici decât valoarea 1 milimetru.

**DATE DESPRE IMOBILUL NR. 1112**

Oficiul de Cadastru și Publicitate Imobiliară PRAHOVA
Biroul de Cadastru și Publicitate Imobiliară Ploiești

A. Partea I. Descrierea imobilului

TEREN Intravilan

Adresa: Loc. Mizil, Str Leonida Condeescu, Nr. 3, Jud. Prahova

Nr. Crt	Nr cadastral Nr. topografic	Suprafața* (mp)	Observații / Referințe
A1	24147	375	Sector cadastral:37 Teren imprejmuit; teren imprejmuit cu gard din placi la nord, gard metal si zid constructie la est, gard zid la vest, zid constructie si lim.naturale(pct.23,14) la sud

Construcții

Crt	Nr cadastral Nr. topografic	Adresa	Observații / Referințe
A1.1	24147-C1	Loc. Mizil, Str Leonida Condeescu, Nr. 3, Jud. Prahova	Nr. niveluri:1; S. construita la sol:94 mp; LOCUINTA
A1.2	24147-C2	Loc. Mizil, Str Leonida Condeescu, Nr. 3, Jud. Prahova	Nr. niveluri:1; S. construita la sol:51 mp; ANEXA

B. Partea II. Proprietari și acte

Inscrieri privitoare la dreptul de proprietate și alte drepturi reale		Referințe
33986 / 14/03/2023		
Act Administrativ nr. 61, din 24/11/1995 emis de CONSILIUL LOCAL AL ORASULUI MIZIL (act administrativ nr 17994 din 07.03.2023, emis de PRIMARIA ORASULUI MIZIL);		
B1	Intabulare, drept de PROPRIETATE(domeniul privat), dobandit prin Lege, cota actuala 1/1 1) ORASUL MIZIL, CIF:15562570	A1
/		
Act Administrativ nr. 37989, din 01/11/2023 emis de PRIMARIA ORASULUI MIZIL;		
B2	Intabulare, drept de PROPRIETATE, dobandit prin Construire, cota actuala 1/1 1) CIOBANU MARIAN	A1.1, A1.2

C. Partea III. SARCINI

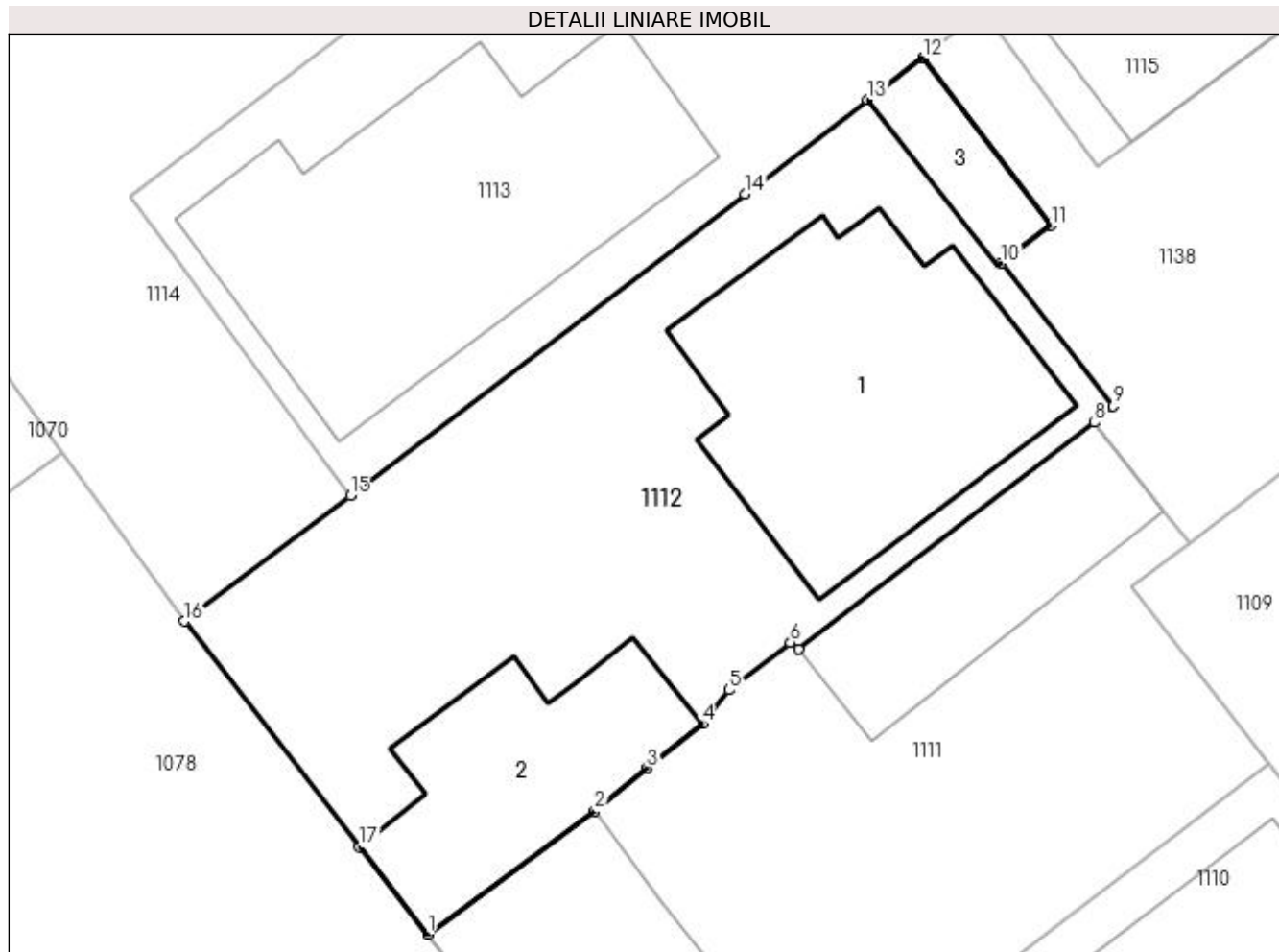
Inscrieri privind dezmembramintele dreptului de proprietate, drepturi reale de garanție și sarcini		Referințe
/		
Act Administrativ nr. 190, din 14/03/1994 emis de CONSILIUL LOCAL AL ORASULUI MIZIL (PROCES VERBAL NR.190/14.03.1994, ACT ADMINISTRATIV NR.37989/01.11.2023 EMIS DE PRIMARIA ORASULUI MIZIL);		
C1	Intabulare, drept de CONCESIUNE 1) CIOBANU MARIAN	A1

Anexa Nr. 1 La Partea I

Teren

Nr cadastral	Suprafața (mp)*	Observații / Referințe
24147	375	teren împrejmuit cu gard din placi la nord, gard metal si zid constructie la est, gard zid la vest, zid constructie si lim.naturale(pct.23,14) la sud

* Suprafața este determinată în planul de proiecție Stereo 70.



Date referitoare la teren

Crt	Categorie folosință	Intra vilan	Suprafața (mp)	Tarla	Parcelă	Nr. topo	Observații / Referințe
1	curți construcții	DA	375	11	206	-	

Date referitoare la construcții

Crt	Număr	Destinație construcție	Supraf. (mp)	Situație juridică	Observații / Referințe
A1.1	24147-C1	construcții de locuințe	94	Cu acte	Nr. niveluri:1; S. construita la sol:94 mp; LOCUINTA
A1.2	24147-C2	construcții anexa	51	Cu acte	Nr. niveluri:1; S. construita la sol:51 mp; ANEXA
A1.3	24147-C3	construcții anexa	15	Fara acte	Nr. niveluri:1; S. construita la sol:15 mp; ANEXA

Lungime Segmente

1) Valorile lungimilor segmentelor sunt obținute din proiecție în plan.

Punct început	X / Y	Punct sfârșit	X / Y	Lungime segment (** (m)
1	614.869,175 390.620,097	2	614.874,602 390.624,094	6.74
2	614.874,602 390.624,094	3	614.876,294 390.625,5	2.2

Punct început	X / Y	Punct sfârșit	X / Y	Lungime segment (** (m)
3	614.876,294 390.625,5	4	614.878,102 390.626,934	2.307
4	614.878,102 390.626,934	5	614.878,961 390.628,039	1.4
5	614.878,961 390.628,039	6	614.880,959 390.629,579	2.522
6	614.880,959 390.629,579	7	614.881,235 390.629,354	0.356
7	614.881,235 390.629,354	8	614.890,859 390.636,73	12.125
8	614.890,859 390.636,73	9	614.891,446 390.637,263	0.793
9	614.891,446 390.637,263	10	614.887,826 390.641,91	5.891
10	614.887,826 390.641,91	11	614.889,448 390.643,13	2.03
11	614.889,448 390.643,13	12	614.885,274 390.648,584	6.868
12	614.885,274 390.648,584	13	614.883,469 390.647,224	2.26
13	614.883,469 390.647,224	14	614.879,493 390.644,151	5.025
14	614.879,493 390.644,151	15	614.866,65 390.634,361	16.149
15	614.866,65 390.634,361	16	614.861,259 390.630,274	6.765
16	614.861,259 390.630,274	17	614.866,943 390.622,93	9.286
17	614.866,943 390.622,93	1	614.869,175 390.620,097	3.607

** Lungimile segmentelor sunt determinate în planul de proiecție Stereo 70 și sunt rotunjite la 1 milimetru.

*** Distanța dintre puncte este formată din segmente cumulate ce sunt mai mici decât valoarea 1 milimetru.

**DATE DESPRE IMOBILUL NR. 1113**

Oficiul de Cadastru și Publicitate Imobiliară PRAHOVA
Biroul de Cadastru și Publicitate Imobiliară Ploiești

A. Partea I. Descrierea imobilului

TEREN Intravilan

Adresa: Loc. Mizil, Str Leonida Condeescu, Nr. 1, Jud. Prahova

Nr. Crt	Nr cadastral Nr. topografic	Suprafața* (mp)	Observații / Referințe
A1	22038	313	Sector cadastral:37 Teren imprejmuit;

Construcții

Crt	Nr cadastral Nr. topografic	Adresa	Observații / Referințe
A1.1	22038-C1	Loc. Mizil, Jud. Prahova	Nr. niveluri:1; S. construita la sol:115 mp; an construire 1998, zid caramida, parter, Sdesfasurata=115mp-spalatorie auto

B. Partea II. Proprietari și acte

Inscrieri privitoare la dreptul de proprietate și alte drepturi reale		Referințe
51738 / 18/05/2015		
Act Notarial nr. 1080, din 15/05/2015 emis de NP IONITA ARISTITA ADINA;		
B1	Se infiinteaza cartea funciara 22038 a imobilului cu numarul cadastral 22038/Mizil, rezultat din dezmembrarea imobilului cu numarul cadastral 10179 (identificator electronic 20368) in scris in cartea funciara 2957 (identificator electronic 20368);	A1, A1.1
Act Notarial nr. 406, din 01/02/2008 emis de BNP PROCOPIE STELIANA;		
B2	Se infiinteaza cartea funciara cu nr. 2957 a unitatii administrativ teritoriale Mizil care cuprinde imobilul cu numar cadastral descris la PI/A+1 rezultat din alipirea urmatoarelor imobile: ;; imobilul cu numarul cadastral 10170 / cu numar cadastral hartie 534 in scris in cartea funciara 460/N;; imobilul cu numarul cadastral 10080 in scris in cartea funciara 2686	A1, A1.1
Act Administrativ nr. 406, din 01/02/2008 emis de BNP PROCOPIE STELIANA;		
B3	Intabulare, drept de PROPRIETATE, dobandit prin Conventie, cota actuala 1/1 1) SC VULVID SERV SRL, CIF:9999999999999	A1, A1.1
Act Administrativ nr. C3978, din 30/04/2015 emis de OCPI PRAHOVA;		
B4	se noteaza din oficiu propunerea de dezmembrare a imobilului	A1, A1.1

C. Partea III. SARCINI .

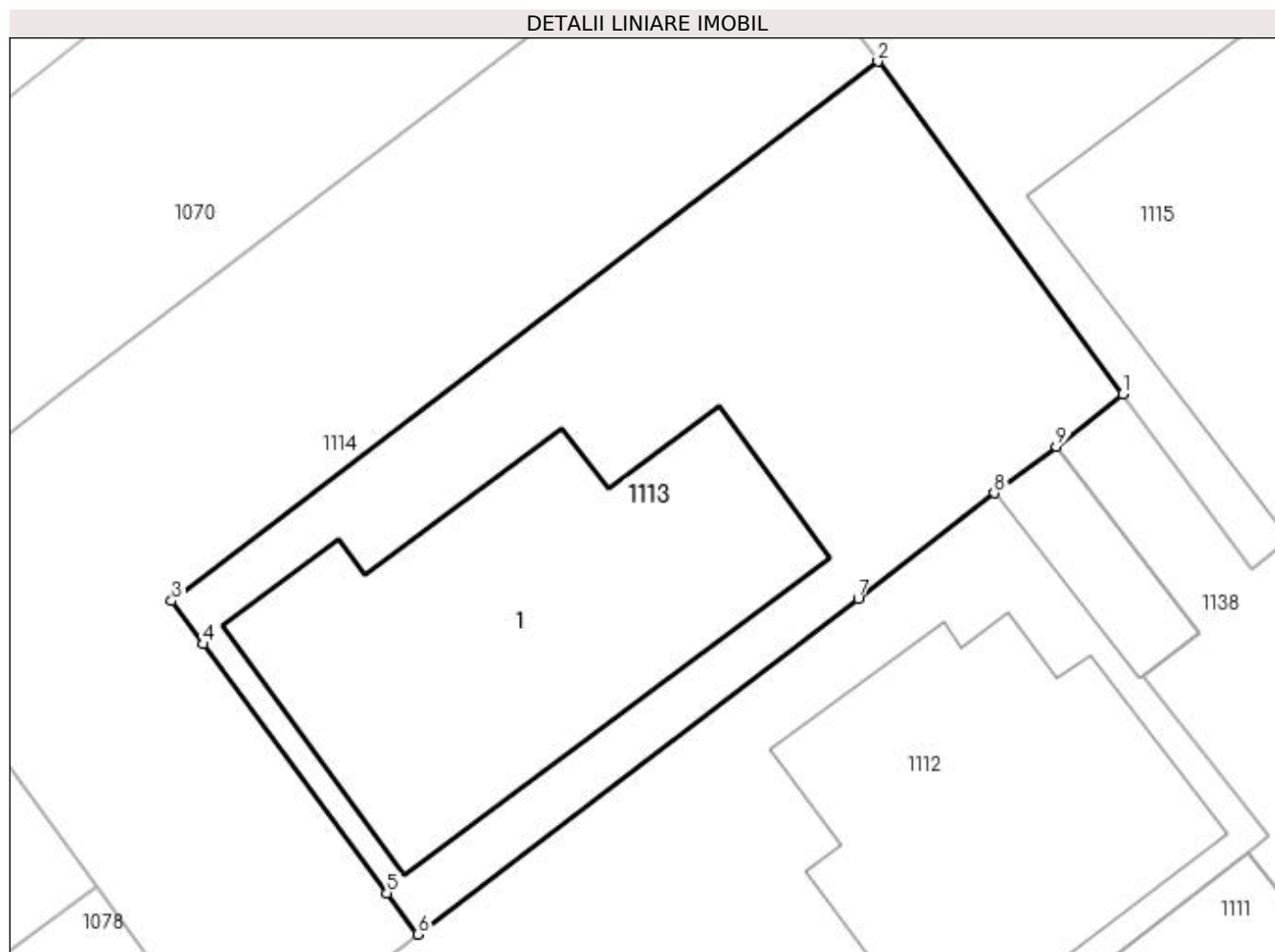
Inscrieri privind dezmembramintele dreptului de proprietate, drepturi reale de garanție și sarcini	Referințe
NU SUNT	

Anexa Nr. 1 La Partea I

Teren

Nr cadastral	Suprafața (mp)*	Observații / Referințe
22038	313	

* Suprafața este determinată în planul de proiecție Stereo 70.



Date referitoare la teren

Crt	Categorie folosință	Intra vilan	Suprafața (mp)	Tarla	Parcelă	Nr. topo	Observații / Referințe
1	curți constructii	DA	313	-	-	-	

Date referitoare la construcții

Crt	Număr	Destinație construcție	Supraf. (mp)	Situație juridică	Observații / Referințe
A1.1	22038-C1	constructii anexa	115	Cu acte	Nr. niveluri:1; S. construita la sol:115 mp; an construire 1998, zid caramida, parter, Sdesfasurata=115mp- spalatorie auto

Lungime Segmente

1) Valorile lungimilor segmentelor sunt obținute din proiecție în plan.

Punct început	X / Y	Punct sfârșit	X / Y	Lungime segment (** (m)
1	614.887,21 390.650,119	2	614.880,074 390.659,813	12.037
2	614.880,074 390.659,813	3	614.859,462 390.644,082	25.929
3	614.859,462 390.644,082	4	614.860,394 390.642,824	1.566

Punct început	X / Y	Punct sfârşit	X / Y	Lungime segment (** (m)
4	614.860,394 390.642,824	5	614.865,745 390.635,567	9.016
5	614.865,745 390.635,567	6	614.866,65 390.634,361	1.508
6	614.866,65 390.634,361	7	614.879,493 390.644,151	16.149
7	614.879,493 390.644,151	8	614.883,469 390.647,224	5.025
8	614.883,469 390.647,224	9	614.885,274 390.648,584	2.26
9	614.885,274 390.648,584	1	614.887,21 390.650,119	2.471

** Lungimile segmentelor sunt determinate în planul de proiecție Stereo 70 și sunt rotunjite la 1 milimetru.

*** Distanța dintre puncte este formată din segmente cumulate ce sunt mai mici decât valoarea 1 milimetru.

**DATE DESPRE IMOBILUL NR. 1114**

Oficiul de Cadastru și Publicitate Imobiliară PRAHOVA
Biroul de Cadastru și Publicitate Imobiliară Ploiești

A. Partea I. Descrierea imobilului

TEREN Intravilan

Nr. CF vechi:3184

Nr. cadastral vechi:10279

Adresa: Loc. Mizil, Str Leonida Condeescu, Nr. 1 A, Jud. Prahova

Nr. Crt	Nr cadastral Nr. topografic	Suprafața* (mp)	Observații / Referințe
A1	20486	300	Sector cadastral:37 Teren imprejmuit;

B. Partea II. Proprietari și acte

Inscrieri privitoare la dreptul de proprietate și alte drepturi reale	Referințe
52916 / 31/07/2008	
Act Administrativ nr. 61, din 24/11/1995 emis de CONSILIUL LOCAL MIZIL (hotarare nr.70/24.04.2008 emis de CONSILIUL LOCAL MIZIL;adeverinta nr.19010/28.07.2008 emis de Primaria or.Mizil;);	
B1	A1
Intabulare, drept de PROPRIETATE, dobandit prin Lege, cota actuala 1/1 1) ORASUL MIZIL, CIF:15562570, domeniu privat	
Act Administrativ nr. 61, din 24/11/1995 emis de CONSILIUL LOCAL MIZIL (hotarare nr.70/24.04.2008 emis de CONSILIUL LOCAL MIZIL;);	
B2	A1
Intabulare, drept de ADMINISTRARE 1) CONSILIUL LOCAL MIZIL, CIF:999999999999	

C. Partea III. SARCINI .

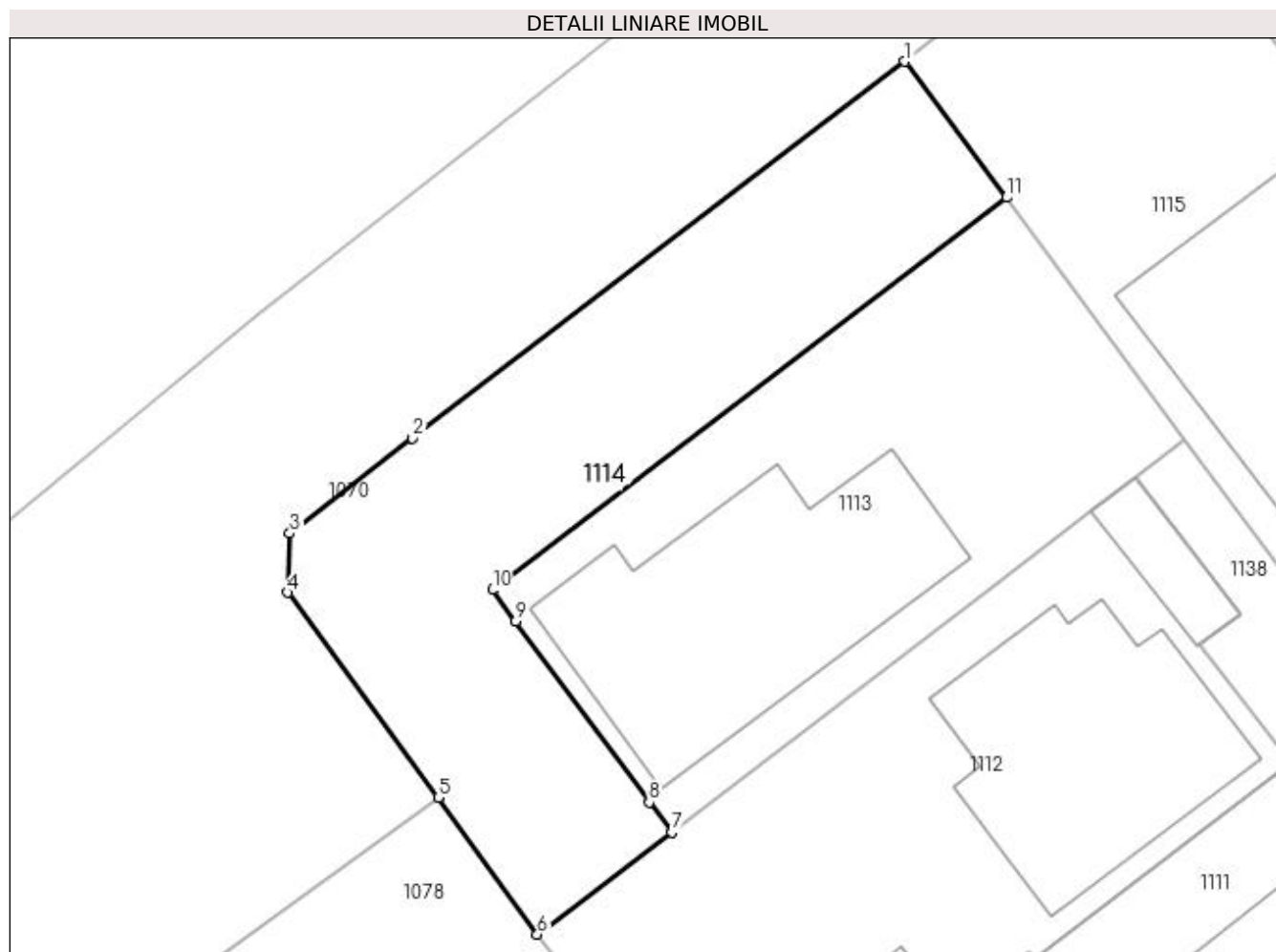
Inscrieri privind dezmembramintele dreptului de proprietate, drepturi reale de garanție și sarcini	Referințe
NU SUNT	

Anexa Nr. 1 La Partea I

Teren

Nr cadastral	Suprafața (mp)*	Observații / Referințe
20486	300	

* Suprafața este determinată în planul de proiecție Stereo 70.



Date referitoare la teren

Crt	Categorie folosință	Intravilan	Suprafața (mp)	Tarla	Parcelă	Nr. topo	Observații / Referințe
1	arabil	DA	300	11	206	-	

Lungime Segmente

1) Valorile lungimilor segmentelor sunt obținute din proiecție în plan.

Punct început	X / Y	Punct sfârșit	X / Y	Lungime segment (** (m)
1	614.876,0 390.665,26	2	614.856,26 390.650,15	24.859
2	614.856,26 390.650,15	3	614.851,335 390.646,346	6.223
3	614.851,335 390.646,346	4	614.851,25 390.643,97	2.377
4	614.851,25 390.643,97	5	614.857,291 390.635,756	10.196
5	614.857,291 390.635,756	6	614.861,259 390.630,274	6.767

Punct început	X / Y	Punct sfârșit	X / Y	Lungime segment (** (m)
6	614.861,259 390.630,274	7	614.866,65 390.634,361	6.765
7	614.866,65 390.634,361	8	614.865,745 390.635,567	1.508
8	614.865,745 390.635,567	9	614.860,394 390.642,824	9.016
9	614.860,394 390.642,824	10	614.859,462 390.644,082	1.566
10	614.859,462 390.644,082	11	614.880,074 390.659,813	25.929
11	614.880,074 390.659,813	1	614.876,0 390.665,26	6.802

** Lungimile segmentelor sunt determinate în planul de proiecție Stereo 70 și sunt rotunjite la 1 milimetru.

*** Distanța dintre puncte este formată din segmente cumulate ce sunt mai mici decât valoarea 1 milimetru.

**DATE DESPRE IMOBILUL NR. 1115**

Oficiul de Cadastru și Publicitate Imobiliară PRAHOVA
Biroul de Cadastru și Publicitate Imobiliară Ploiești

A. Partea I. Descrierea imobilului

TEREN Intravilan

Adresa: Loc. Mizil, Str Paralela45, Nr. 1, Jud. Prahova

Nr. Crt	Nr cadastral Nr. topografic	Suprafața* (mp)	Observații / Referințe
A1	22037	312	Sector cadastral:37 Teren imprejmuit;

Construcții

Crt	Nr cadastral Nr. topografic	Adresa	Observații / Referințe
A1.1	22037-C1	Loc. Mizil, Str Paralela45, Nr. 1, Jud. Prahova	Nr. niveluri:1; S. construita la sol:125 mp; LOCUINTA

B. Partea II. Proprietari și acte

Inscrieri privitoare la dreptul de proprietate și alte drepturi reale	Referințe
51738 / 18/05/2015	
Act Notarial nr. 1080, din 15/05/2015 emis de NP IONITA ARISTITA ADINA;	
B1	Se infiinteaza cartea funciara 22037 a imobilului cu numarul cadastral 22037/Mizil, rezultat din dezmembrarea imobilului cu numarul cadastral 10179 (identificator electronic 20368) in scris in cartea funciara 2957 (identificator electronic 20368);
Act Notarial nr. 406, din 01/02/2008 emis de BNP PROCOPIE STELIANA;	
B2	Se infiinteaza cartea funciara cu nr. 2957 a unitatii administrativ teritoriale Mizil care cuprinde imobilul cu numar cadastral descris la PI/A+1 rezultat din alipirea urmatoarelor imobile: ;; imobilul cu numarul cadastral 10170 / cu numar cadastral hartie 534 in scris in cartea funciara 460/N;; imobilul cu numarul cadastral 10080 in scris in cartea funciara 2686
<i>OBSERVATII: pozitie transcrisa din CF 20368/Mizil, in scrisa prin incheierea nr. 6583 din 04/02/2008;</i>	
51740 / 18/05/2015	
Act Notarial nr. 1081, din 15/05/2015 emis de NP IONITA ARISTITA ADINA;	
B5	Intabulare, drept de PROPRIETATE cumparare ca bun comun, dobandit prin Conventie, cota actuala 1/1
1) IONITA GHEORGHE-FLORENTIN	
2) IONITA OLGA - MARINA	
/	
Act Administrativ nr. 36531, din 25/10/2023 emis de PRIMARIA ORASULUI MIZIL;	
B6	Intabulare, drept de PROPRIETATE, dobandit prin Construire, cota actuala 1/1
1) IONITA GHEORGHE-FLORENTIN	
2) IONITA OLGA - MARINA	

C. Partea III. SARCINI

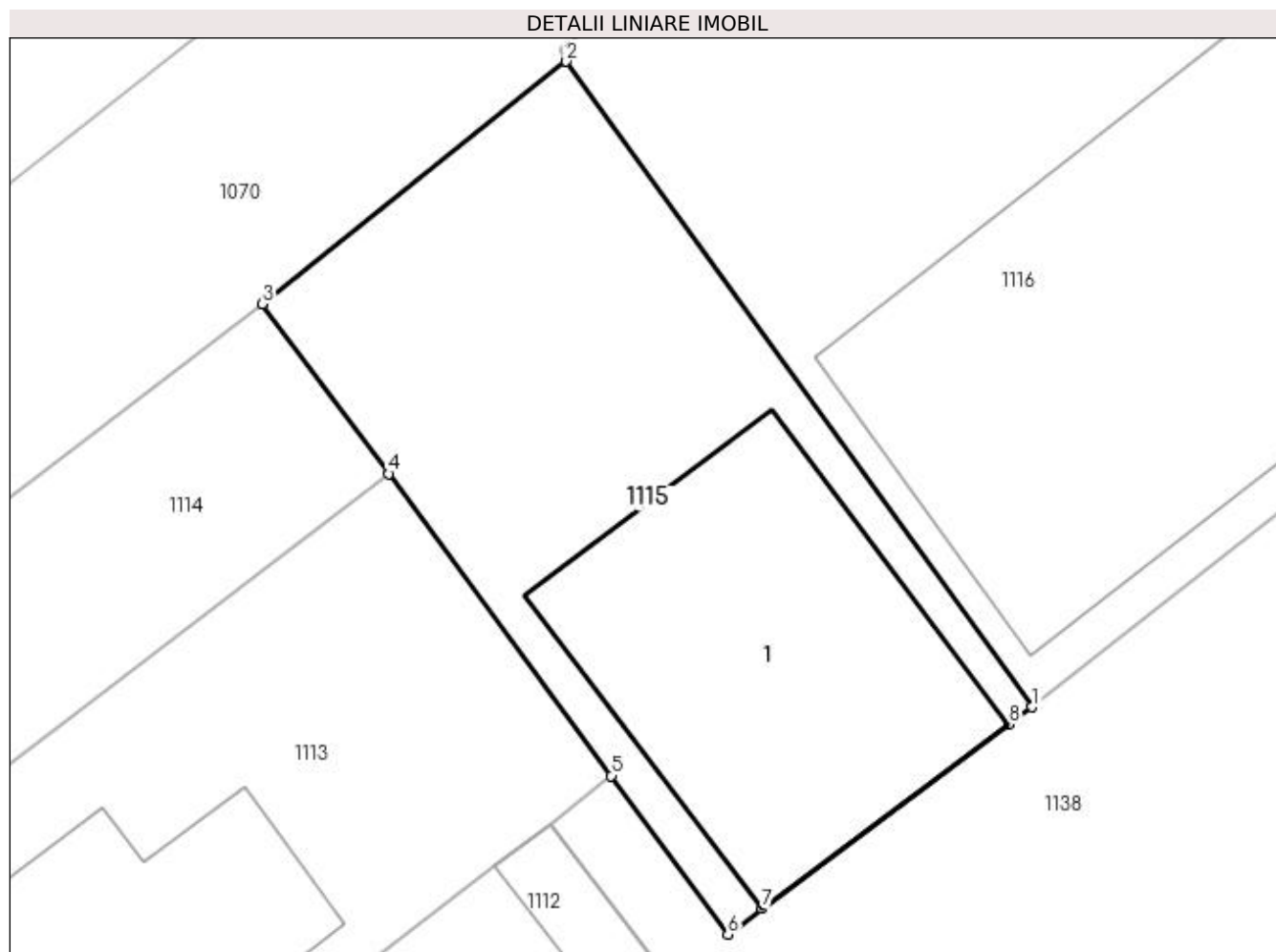
Inscrieri privind dezmembramintele dreptului de proprietate, drepturi reale de garanție și sarcini	Referințe
202 / 04/01/2019	
Act Administrativ nr. 260BIS, din 03/12/2018 emis de PRIMASY AUTO SRL;	
C1	se noteaza comodatul incheiat intre Ionita Gheorghe Florentin, Ionita Olga Marina in calitate de comodanti si SC PRIMASY SRL in calitate de comodatara pe perioada nedeterminata incepand cu data de 01.12.2018

Anexa Nr. 1 La Partea I

Teren

Nr cadastral	Suprafața (mp)*	Observații / Referințe
22037	312	

* Suprafața este determinată în planul de proiecție Stereo 70.



Date referitoare la teren

Crt	Categorie folosință	Intra vilan	Suprafața (mp)	Tarla	Parcelă	Nr. topo	Observații / Referințe
1	curți constructii	DA	177	-	-	-	
2	arabil	DA	135	-	-	-	

Date referitoare la construcții

Crt	Număr	Destinație construcție	Supraf. (mp)	Situație juridică	Observații / Referințe
A1.1	22037-C1	construcții de locuințe	125	Cu acte	Nr. niveluri:1; S. construita la sol:125 mp; LOCUINTA

Lungime Segmente

1) Valorile lungimilor segmentelor sunt obținute din proiecție în plan.

Punct început	X / Y	Punct sfârșit	X / Y	Lungime segment (** (m)
1	614.900,73 390.652,328	2	614.885,776 390.673,043	25.548
2	614.885,776 390.673,043	3	614.876,0 390.665,26	12.496
3	614.876,0 390.665,26	4	614.880,074 390.659,813	6.802

Punct început	X / Y	Punct sfârșit	X / Y	Lungime segment (** (m)
4	614.880,074 390.659,813	5	614.887,21 390.650,119	12.037
5	614.887,21 390.650,119	6	614.890,957 390.645,03	6.32
6	614.890,957 390.645,03	7	614.892,064 390.645,856	1.381
7	614.892,064 390.645,856	8	614.899,978 390.651,767	9.878
8	614.899,978 390.651,767	1	614.900,73 390.652,328	0.939

** Lungimile segmentelor sunt determinate în planul de proiecție Stereo 70 și sunt rotunjite la 1 milimetru.

*** Distanța dintre puncte este formată din segmente cumulate ce sunt mai mici decât valoarea 1 milimetru.

**DATE DESPRE IMOBILUL NR. 1116**

Oficiul de Cadastru și Publicitate Imobiliară PRAHOVA
Biroul de Cadastru și Publicitate Imobiliară Ploiești

A. Partea I. Descrierea imobilului

TEREN Intravilan

Nr. CF vechi:3448

Nr. cadastral vechi:10389

Adresa: Loc. Mizil, Str Paralela45, Nr. 3-5, Jud. Prahova

Nr. Crt	Nr cadastral Nr. topografic	Suprafața* (mp)	Observații / Referințe
A1	20626	546	Sector cadastral:37 Teren imprejmuit;

Construcții

Crt	Nr cadastral Nr. topografic	Adresa	Observații / Referințe
A1.1	20626-C1	Loc. Mizil, Jud. Prahova	Nr. niveluri:2; S. construita la sol:250 mp; C1 - SPATIU COMERCIAL IN REGIM P+1- in suprafata de 250 mp

B. Partea II. Proprietari și acte

Inscrieri privitoare la dreptul de proprietate și alte drepturi reale		Referințe
22392 / 14/05/2009		
Act Notarial nr. 1540, din 12/05/2009 emis de NP NECULAE AURELIAN;		
B1	Se infiinteaza cartea funciara nr. 3448 a unitatii administrativ teritoriale Mizil , care cuprinde imobilul cu numarul cadastral 10389 descris la PI/A+1, rezultat din dezmembrarea imobilului cu numarul cadastral 10141 din cartea funciara nr. 2880 a aceleiasi unitati administrativ teritoriale.	A1
Act Notarial nr. 1139, din 09/05/2008 emis de NP PRICOPIE STELIANA;		
B2	Intabulare, drept de PROPRIETATE, dobandit prin Conventie, cota actuala 1/1 1) DUMITRESCU CLAUDIU DRAGOS, (casatorit)	A1
33706 / 09/07/2009		
Act Administrativ nr. 14402, din 25/03/2009 emis de PRIMARIA MIZIL (autorizatie construire nr.420/28.12.2008 emis de PRIMARIA MIZIL;);		
B3	Intabulare, drept de PROPRIETATE, dobandit prin Construire, cota actuala 1/1 1) DUMITRESCU CLAUDIU DRAGOS	A1.1
40047 / 11/08/2009		
Act Administrativ nr. 19623, din 01/07/2009 emis de PRIMARIA MIZIL;		
B4	se noteaza schimbarea adresei postale a imobilului in Mizil, str. Paralela 45, nr.3-5, jud. Prahova	A1

C. Partea III. SARCINI .

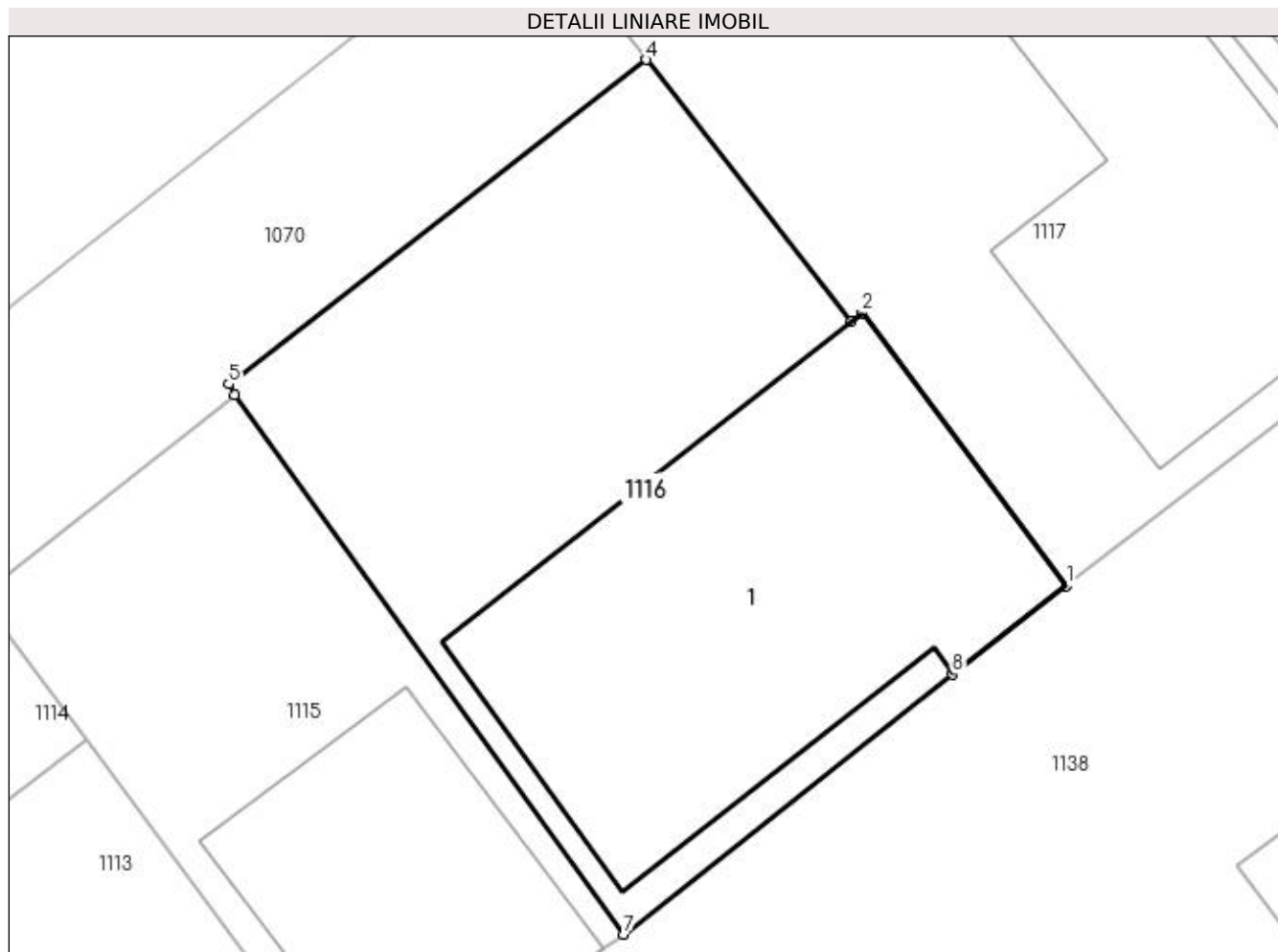
Inscrieri privind dezmembramintele dreptului de proprietate, drepturi reale de garanție și sarcini	Referințe
NU SUNT	

Anexa Nr. 1 La Partea I

Teren

Nr cadastral	Suprafața (mp)*	Observații / Referințe
20626	546	

* Suprafața este determinată în planul de proiecție Stereo 70.



Date referitoare la teren

Crt	Categorie folosință	Intra vilan	Suprafața (mp)	Tarla	Parcelă	Nr. topo	Observații / Referințe
1	curți constructii	DA	546	-	-	-	

Date referitoare la construcții

Crt	Număr	Destinație construcție	Supraf. (mp)	Situație juridică	Observații / Referințe
A1.1	20626-C1	construcții administrative și social culturale	250	Cu acte	Nr. niveluri:2; S. construita la sol:250 mp; C1 - SPATIU COMERCIAL IN REGIM P+1- in suprafata de 250 mp

Lungime Segmente

1) Valorile lungimilor segmentelor sunt obținute din proiecție în plan.

Punct început	X / Y	Punct sfârșit	X / Y	Lungime segment (** (m)
1	614.917,727 390.665,723	2	614.909,872 390.676,181	13.079
2	614.909,872 390.676,181	3	614.909,463 390.675,862	0.519
3	614.909,463 390.675,862	4	614.901,588 390.685,908	12.765

Punct început	X / Y	Punct sfârșit	X / Y	Lungime segment (** (m)
4	614.901,588 390.685,908	5	614.885,554 390.673,452	20.304
5	614.885,554 390.673,452	6	614.885,776 390.673,043	0.465
6	614.885,776 390.673,043	7	614.900,73 390.652,328	25.548
7	614.900,73 390.652,328	8	614.913,348 390.662,319	16.094
8	614.913,348 390.662,319	1	614.917,727 390.665,723	5.546

** Lungimile segmentelor sunt determinate în planul de proiecție Stereo 70 și sunt rotunjite la 1 milimetru.

*** Distanța dintre puncte este formată din segmente cumulate ce sunt mai mici decât valoarea 1 milimetru.

**DATE DESPRE IMOBILUL NR. 1117**

Oficiul de Cadastru și Publicitate Imobiliară PRAHOVA
Biroul de Cadastru și Publicitate Imobiliară Ploiești

A. Partea I. Descrierea imobilului

TEREN Intravilan

Nr. CF vechi:3449

Nr. cadastral vechi:10390

Adresa: Loc. Mizil, Str Paralela45, Nr. 7, Jud. Prahova

Nr. Crt	Nr cadastral Nr. topografic	Suprafața* (mp)	Observații / Referințe
A1	20627	545	Sector cadastral:37 Teren imprejmuit;

Construcții

Crt	Nr cadastral Nr. topografic	Adresa	Observații / Referințe
A1.1	20627-C1	Loc. Mizil, Jud. Prahova	Nr. niveluri:2; S. construita la sol:206 mp; LOCUINTA CU SPATIU COMERCIAL (P+1)

B. Partea II. Proprietari și acte

Inscrieri privitoare la dreptul de proprietate și alte drepturi reale		Referințe
22392 / 14/05/2009		
Act Notarial nr. 1139, din 09/05/2008 emis de NP PRICOPIE STELIANA;		
B2	Intabulare, drept de PROPRIETATEcumparare ca bun comun, dobandit prin Conventie, cota actuala 1/1 1) DUMITRESCU CLAUDIU DRAGOS, (casatorit)	A1
33708 / 09/07/2009		
Act Notarial nr. 14403, din 25/03/2009 emis de PRIMARIA MIZIL (autorizatie construire nr.295/29.12.2005 emis de PRIMARIA MIZIL;);		
B3	Intabulare, drept de PROPRIETATE, dobandit prin Construire, cota actuala 1/1 1) DUMITRESCU CLAUDIU DRAGOS	A1.1

C. Partea III. SARCINI .

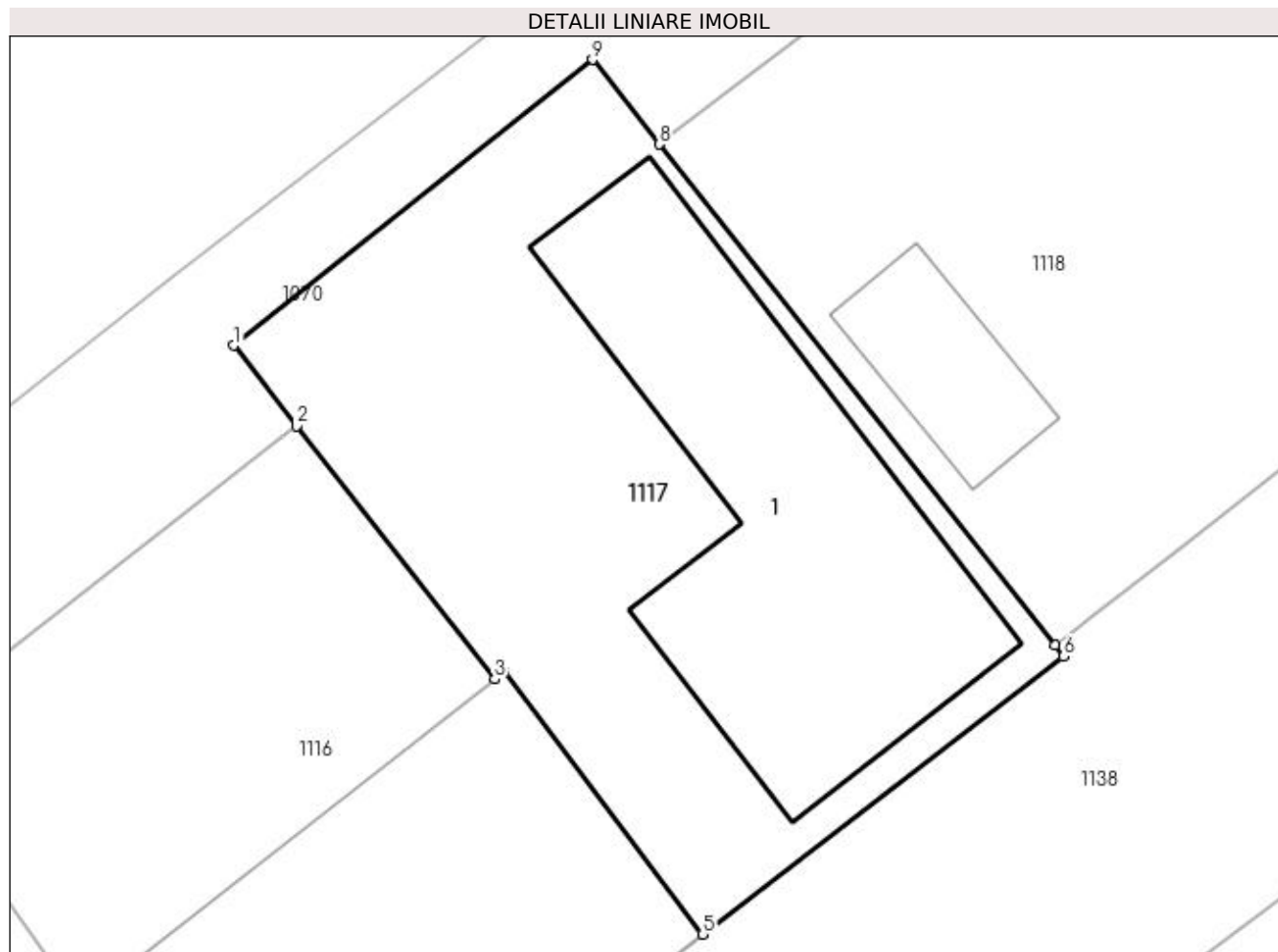
Inscrieri privind dezmembramintele dreptului de proprietate, drepturi reale de garanție și sarcini	Referințe
NU SUNT	

Anexa Nr. 1 La Partea I

Teren

Nr cadastral	Suprafața (mp)*	Observații / Referințe
20627	545	

* Suprafața este determinată în planul de proiecție Stereo 70.



Date referitoare la teren

Crt	Categorie folosință	Intra vilan	Suprafața (mp)	Tarla	Parcelă	Nr. topo	Observații / Referințe
1	curți constructii	DA	545	-	-	-	

Date referitoare la construcții

Crt	Număr	Destinație construcție	Supraf. (mp)	Situație juridică	Observații / Referințe
A1.1	20627-C1	construcții de locuințe	206	Cu acte	Nr. niveluri:2; S. construita la sol:206 mp; LOCUINTA CU SPATIU COMERCIAL (P+1)

Lungime Segmente

1) Valorile lungimilor segmentelor sunt obținute din proiecție în plan.

Punct început	X / Y	Punct sfârșit	X / Y	Lungime segment (** (m)
1	614.899,101 390.689,109	2	614.901,588 390.685,908	4.054
2	614.901,588 390.685,908	3	614.909,463 390.675,862	12.765
3	614.909,463 390.675,862	4	614.909,872 390.676,181	0.519
4	614.909,872 390.676,181	5	614.917,727 390.665,723	13.079

Punct început	X / Y	Punct sfârșit	X / Y	Lungime segment (** (m)
5	614.917,727 390.665,723	6	614.932,07 390.676,762	18.099
6	614.932,07 390.676,762	7	614.931,745 390.677,201	0.546
7	614.931,745 390.677,201	8	614.915,998 390.697,103	25.378
8	614.915,998 390.697,103	9	614.913,362 390.700,465	4.272
9	614.913,362 390.700,465	1	614.899,101 390.689,109	18.23

** Lungimile segmentelor sunt determinate în planul de proiecție Stereo 70 și sunt rotunjite la 1 milimetru.

*** Distanța dintre puncte este formată din segmente cumulate ce sunt mai mici decât valoarea 1 milimetru.

**DATE DESPRE IMOBILUL NR. 1118**

Oficiul de Cadastru și Publicitate Imobiliară PRAHOVA
Biroul de Cadastru și Publicitate Imobiliară Ploiești

A. Partea I. Descrierea imobilului

TEREN Intravilan

Adresa: Loc. Mizil, Str Paralela 45, Nr. 9-11, Jud. Prahova

Nr. Crt	Nr cadastral Nr. topografic	Suprafața* (mp)	Observații / Referințe
A1		Din acte: 625 Masurata: 650	Sector cadastral:37 Teren imprejmuit;

B. Partea II. Proprietari și acte

Inscrieri privitoare la dreptul de proprietate și alte drepturi reale		Referințe
/		
Act Administrativ nr. 61, din 24/11/1995 emis de PRIMARIA MIZIL;		
B1	Intabulare, drept de PROPRIETATE, dobandit prin Lege, cota actuala 1/1 1) ORASUL MIZIL , CIF:15562570, DOMENIU PRIVAT	A1

C. Partea III. SARCINI

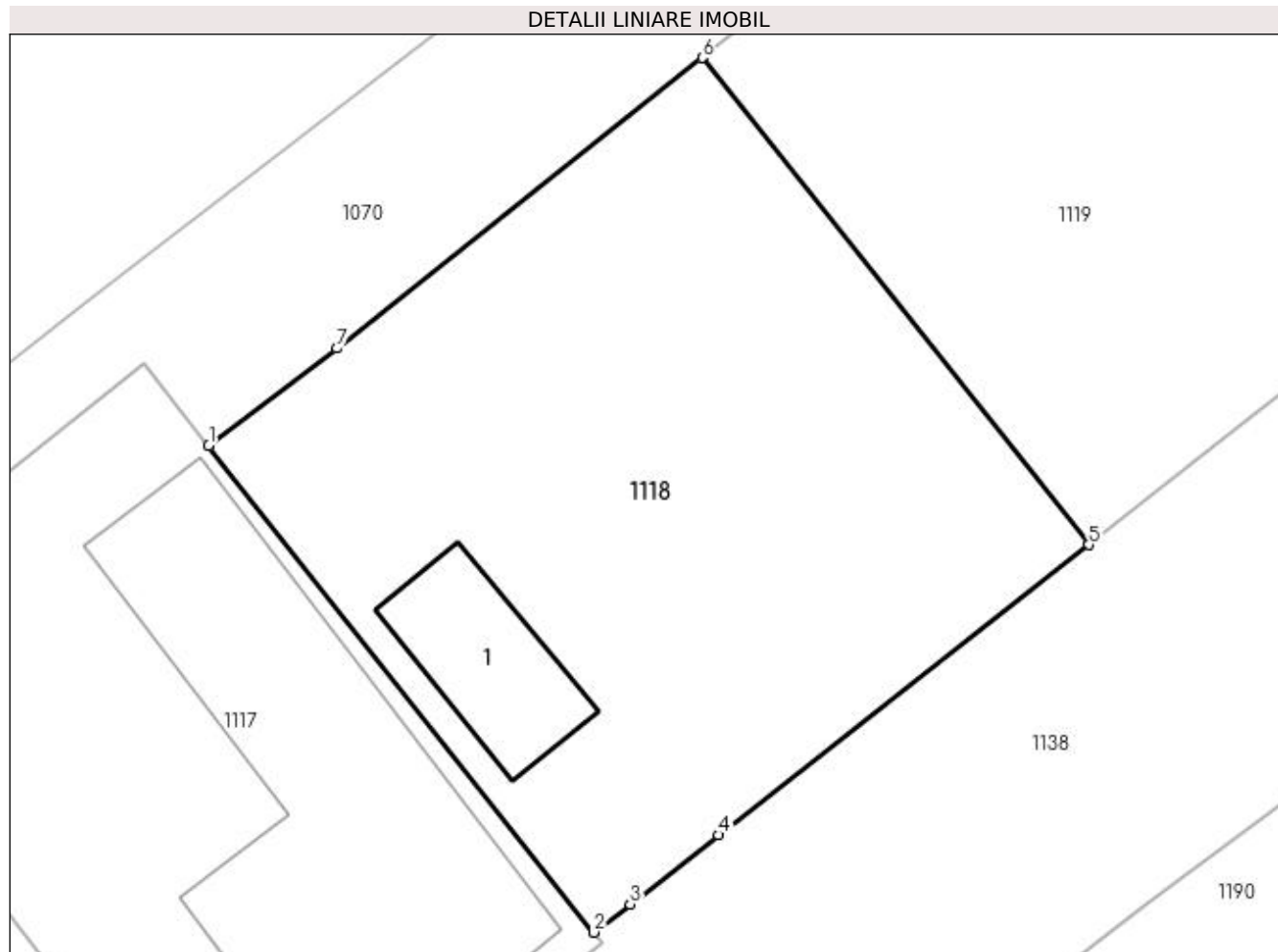
Inscrieri privind dezmembramintele dreptului de proprietate, drepturi reale de garanție și sarcini		Referințe
/		
Act Administrativ nr. 1073, din 17/02/1999 emis de CONSILIUL LOCAL AL ORASULUI MIZIL (ACT NOTARIAL NR.39/15.01.1999 EMIS DE NP MINEA STELIANA, ACT ADMINISTRATIV NR.170/01.04.1994, NR.120/23.12.1993 EMISE DE CONSILIUL LOCAL MIZIL);		
C1	Intabulare, drept de CONCESIUNE 1) FULGEANU VALENTIN GHEORGHE <i>OBSERVATII: asupra unui teren in suprafata de 625mp</i>	A1

Anexa Nr. 1 La Partea I

Teren

Nr cadastral	Suprafața (mp)*	Observații / Referințe
	Din acte: 625 Masurata: 650	

* Suprafața este determinată în planul de proiecție Stereo 70.



Date referitoare la teren

Crt	Categorie folosință	Intra vilan	Suprafața (mp)	Tarla	Parcelă	Nr. topo	Observații / Referințe
1	curți constructii	DA	650	11	206	-	

Date referitoare la construcții

Crt	Număr	Destinație construcție	Supraf. (mp)	Situație juridică	Observații / Referințe
A1.1		construcții de locuințe	40	Fara acte	Nr. niveluri:1; S. construita la sol:40 mp; LOCUINTA

Lungime Segmente

1) Valorile lungimilor segmentelor sunt obținute din proiecție în plan.

Punct început	X / Y	Punct sfârșit	X / Y	Lungime segment (** (m))
1	614.915,998 390.697,103	2	614.931,745 390.677,201	25.378
2	614.931,745 390.677,201	3	614.933,228 390.678,353	1.878
3	614.933,228 390.678,353	4	614.936,846 390.681,178	4.59

Punct început	X / Y	Punct sfârşit	X / Y	Lungime segment (** (m)
4	614.936,846 390.681,178	5	614.951,965 390.693,04	19.217
5	614.951,965 390.693,04	6	614.936,175 390.712,941	25.404
6	614.936,175 390.712,941	7	614.921,236 390.701,065	19.084
7	614.921,236 390.701,065	1	614.915,998 390.697,103	6.568

** Lungimile segmentelor sunt determinate în planul de proiecție Stereo 70 și sunt rotunjite la 1 milimetru.

*** Distanța dintre puncte este formată din segmente cumulate ce sunt mai mici decât valoarea 1 milimetru.

**DATE DESPRE IMOBILUL NR. 1119**

Oficiul de Cadastru și Publicitate Imobiliară PRAHOVA
Biroul de Cadastru și Publicitate Imobiliară Ploiești

A. Partea I. Descrierea imobilului

TEREN Intravilan

Adresa: Loc. Mizil, Str Paralela 45, Nr. 13-15, Jud. Prahova

Nr. Crt	Nr cadastral Nr. topografic	Suprafața* (mp)	Observații / Referințe
A1		Din acte: 625 Masurata: 634	Sector cadastral:37 Teren imprejmuit;

B. Partea II. Proprietari și acte

Inscrieri privitoare la dreptul de proprietate și alte drepturi reale		Referințe
/		
Act Administrativ nr. 61, din 24/11/1995 emis de PRIMARIA MIZIL;		
B1	Intabulare, drept de PROPRIETATE, dobandit prin Lege, cota actuala 1/1 1) ORASUL MIZIL , CIF:15562570, DOMENIU PRIVAT	A1

C. Partea III. SARCINI

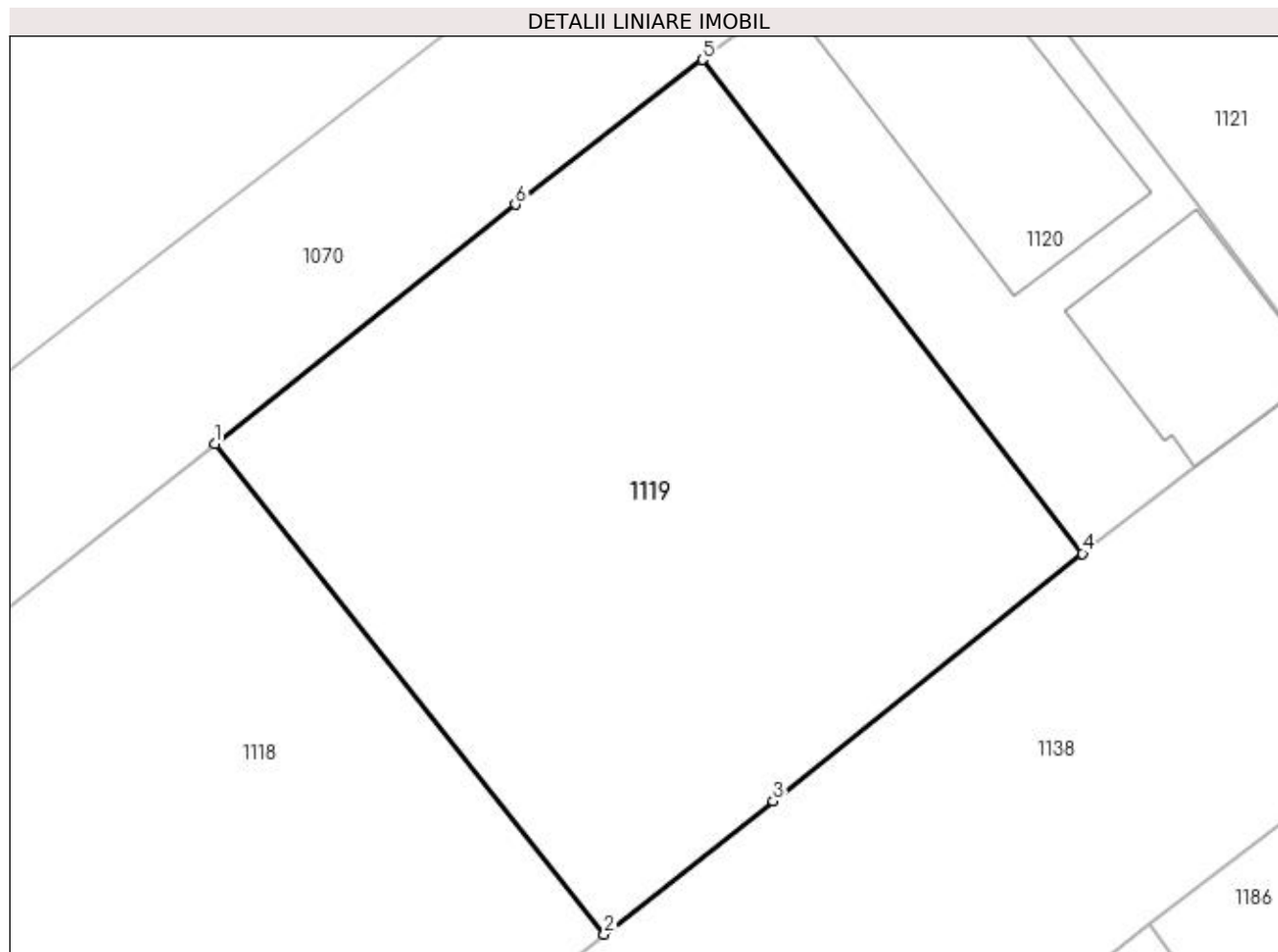
Inscrieri privind dezmembramintele dreptului de proprietate, drepturi reale de garanție și sarcini		Referințe
/		
Act Administrativ nr. 13806, din 05/09/2006 emis de PRIMARIA ORASULUI MIZIL (ACT NOTARIAL NR. 1313/01.03.2004 EMIS DE NP ION HURDUC, ACT ADMINISTRATIV NR.68/23.12.1993, NR.69/23.12.1993 EMIS DE CONSILIUL LOCAL MIZIL);		
C1	Intabulare, drept de CONCESIUNE 1) CALIN SIMONA <i>OBSERVATII: asupra unui teren in suprafata de 625mp</i>	A1

Anexa Nr. 1 La Partea I

Teren

Nr cadastral	Suprafața (mp)*	Observații / Referințe
	Din acte: 625 Masurata: 634	

* Suprafața este determinată în planul de proiecție Stereo 70.



Date referitoare la teren

Crt	Categorie folosință	Intra vilan	Suprafața (mp)	Tarla	Parcelă	Nr. topo	Observații / Referințe
1	curți constructii	DA	634	11	206	-	

Lungime Segmente

1) Valorile lungimilor segmentelor sunt obținute din proiecție în plan.

Punct început	X / Y	Punct sfârșit	X / Y	Lungime segment (** (m)
1	614.936,175 390.712,941	2	614.951,965 390.693,04	25.404
2	614.951,965 390.693,04	3	614.958,821 390.698,442	8.728
3	614.958,821 390.698,442	4	614.971,362 390.708,482	16.065
4	614.971,362 390.708,482	5	614.955,963 390.728,507	25.261
5	614.955,963 390.728,507	6	614.948,369 390.722,632	9.601

Punct început	X / Y	Punct sfârșit	X / Y	Lungime segment (** (m)
6	614.948,369 390.722,632	1	614.936,175 390.712,941	15.576

** Lungimile segmentelor sunt determinate în planul de proiecție Stereo 70 și sunt rotunjite la 1 milimetru.

*** Distanța dintre puncte este formată din segmente cumulate ce sunt mai mici decât valoarea 1 milimetru.

**DATE DESPRE IMOBILUL NR. 1120**

Oficiul de Cadastru și Publicitate Imobiliară PRAHOVA
Biroul de Cadastru și Publicitate Imobiliară Ploiești

A. Partea I. Descrierea imobilului

TEREN Intravilan

Nr. CF vechi:938/C(e:938/C)
Nr. cadastral vechi:988(e:10581)

Adresa: Loc. Mizil, Str Paralela45, Nr. 17, Jud. Prahova

Nr. Crt	Nr cadastral Nr. topografic	Suprafața* (mp)	Observații / Referințe
A1	20061	Din acte: 313 Masurata: 312	Sector cadastral:37 Teren imprejmuit; Teren delimitat cu gard de beton, gard de lemn, gard de plasa, gard de metal, peretele anexei si limita conventionala.

Construcții

Crt	Nr cadastral Nr. topografic	Adresa	Observații / Referințe
A1.1	20061-C1	Loc. Mizil, Jud. Prahova	Nr. niveluri:3; S. construita la sol:93 mp; S. construita desfasurata:279 mp; LOCUINTA, P+E+M, construita in anul 2010 (P+E) si extinsa prin mansardare in anul 2013, Sup. desfasurata = 279 mp (P=93 mp, E=93 mp, M=93 mp)
A1.2	20061-C2	Loc. Mizil, Jud. Prahova	Nr. niveluri:2; S. construita la sol:55 mp; S. construita desfasurata:111 mp; ANEXA, P+M, construita in anul 2013,Sup. desfasurata = 111 mp (P=55 mp, M=56 mp)

B. Partea II. Proprietari și acte

Inscrieri privitoare la dreptul de proprietate și alte drepturi reale		Referințe
59190 / 15/10/2010		
Act Administrativ nr. 94, din 06/05/2009 emis de PRIMARIA MIZIL (proces-verbal receptie nr.23578/29.09.2010 emis de PRIMARIA MIZIL);		
B4	Intabulare, drept de PROPRIETATE, dobandit prin Construire, cota actuala 1/1 1) PASOL BOGDAN-CATALIN	A1.1
34024 / 13/06/2012		
Act Notarial nr. 471, din 08/06/2012 emis de NP HURDUC PETRE VIOREL (act administrativ nr 38040 din 22.11.2022, emis de PRIMARIA ORASULUI MIZIL;inscris sub semnatura privata nr Anexa 1.31 la Regulamnet din 13.12.2022, emis de PFA Roscaneanu George;act administrativ nr 144790 din 14.11.2022, emis de OCPI PRAHOVA);		
B5	Intabulare, drept de PROPRIETATE(cumparare ca bun propriu), dobandit prin Conventie, cota actuala 1/1 1) PASOL BOGDAN-CATALIN	A1
159782 / 14/12/2022		
Act Administrativ nr. 32947, din 04/10/2022 emis de PRIMARIA MIZIL (act administrativ nr 38040 din 22.11.2022, emis de PRIMARIA ORASULUI MIZIL;inscris sub semnatura privata nr Anexa 1.31 la Regulamnet din 13.12.2022, emis de PFA Roscaneanu George;act administrativ nr 144790 din 14.11.2022, emis de OCPI PRAHOVA);		
B6	se repositioneaza imobilul conform documentatiei tehnice avizate	A1, A1.1, A1.2
B7	se actualizeaza informatiile cadastrale conform documentatiei anexate in sensul schimbarii categoriei de folosinta a imobilului din "arabil" in "curti constructii"	A1
B8	se actualizeaza informatiile cadastrale conform documentatiei anexate in sensul extinderii constructiei C1	A1.1
B9	Intabulare, drept de PROPRIETATEedificare, dobandit prin Lege, cota actuala 1/1 1) PASOL BOGDAN-CATALIN	A1.2
B10	se actualizeaza informatiile cadastrale conform documentatiei anexate in sensul ca imobilul se afla situat in T11, parcela Cc 206	A1

C. Partea III. SARCINI

Inscrieri privind dezmembramintele dreptului de proprietate, drepturi reale de garanție și sarcini	Referințe
114932 / 07/09/2022	
Act Notarial nr. 4228, din 06/09/2022 emis de NP Tudose Maria (act administrativ nr 38040 din 22.11.2022, emis de PRIMARIA ORASULUI MIZIL;inscris sub semnatura privata nr Anexa 1.31 la Regulamnet din 13.12.2022, emis de PFA Roscaneanu George;act administrativ nr 144790 din 14.11.2022, emis de OCPI	

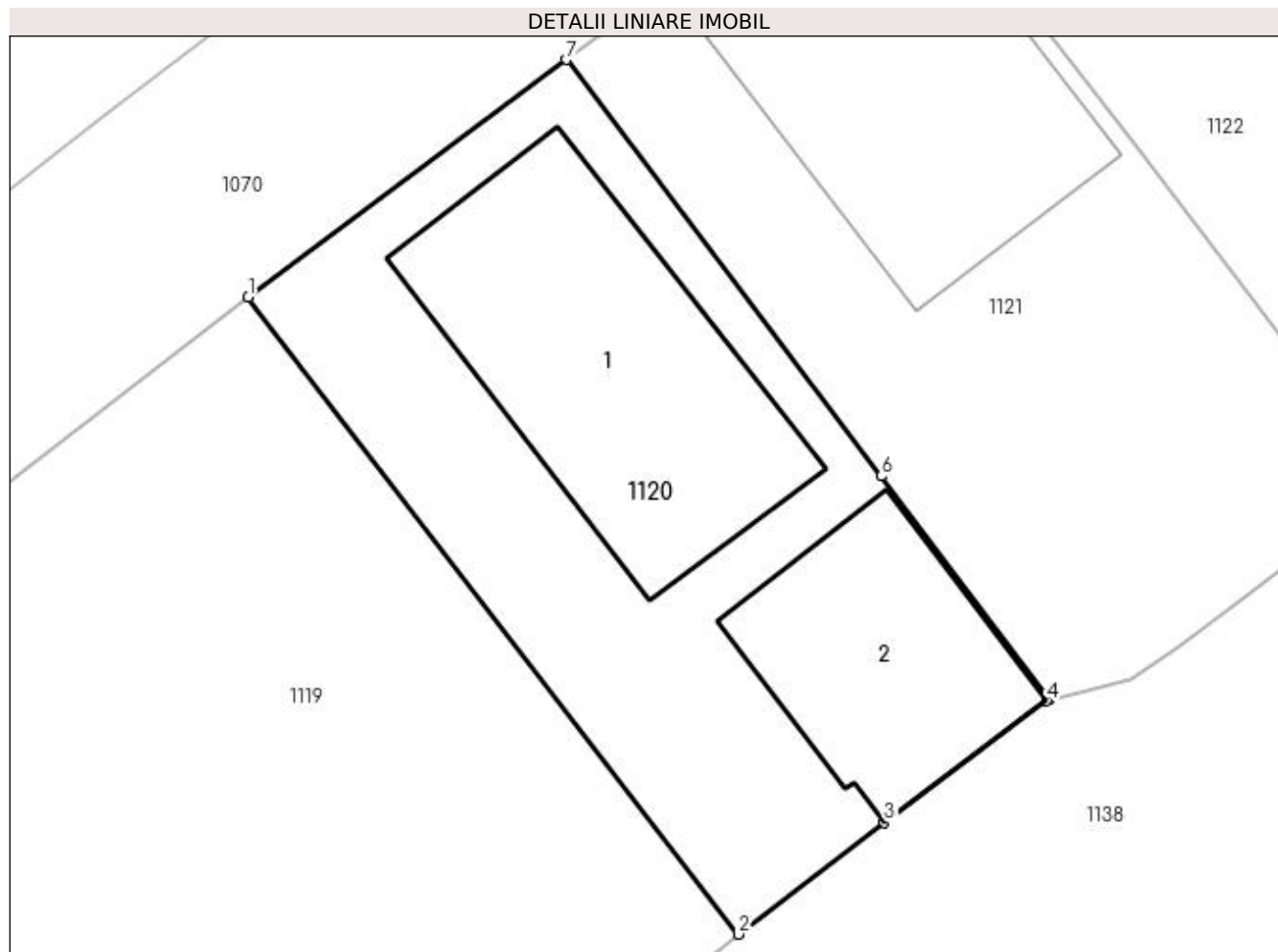
Inscrieri privind dezmembramintele dreptului de proprietate, drepturi reale de garanție și sarcini	Referințe
PRAHOVA);	
C4 se radiaza dreptul de ipoteca si celelalte obligatii aferente creditului inscrise sub C3 prin incheierea nr. 37702/28.06.2012	A1, A1.1

Anexa Nr. 1 La Partea I

Teren

Nr cadastral	Suprafața (mp)*	Observații / Referințe
20061	Din acte: 313 Masurata: 312	Teren delimitat cu gard de beton, gard de lemn, gard de plasa, gard de metal, peretele anexei si limita conventionala.

* Suprafața este determinată în planul de proiecție Stereo 70.



Date referitoare la teren

Crt	Categorie folosință	Intra vilan	Suprafața (mp)	Tarla	Parcelă	Nr. topo	Observații / Referințe
1	curți constructii	DA	312	11	206	-	

Date referitoare la construcții

Crt	Număr	Destinație construcție	Supraf. (mp)	Situație juridică	Observații / Referințe
A1.1	20061-C1	construcții de locuințe	93	Cu acte	Nr. niveluri:3; S. construita la sol:93 mp; S. construita desfasurata:279 mp; LOCUINTA, P+E+M, construita in anul 2010 (P+E) si extinsa prin mansardare in anul 2013,Sup. desfasurata = 279 mp (P=93 mp, E=93 mp, M=93 mp)
A1.2	20061-C2	construcții anexa	55	Cu acte	Nr. niveluri:2; S. construita la sol:55 mp; S. construita desfasurata:111 mp; ANEXA, P+M, construita in anul 2013,Sup. desfasurata = 111 mp (P=55 mp, M=56 mp)

Lungime Segmente

1) Valorile lungimilor segmentelor sunt obținute din proiecție în plan.

Punct început	X / Y	Punct sfârșit	X / Y	Lungime segment (** (m)
---------------	-------	---------------	-------	-------------------------

Punct început	X / Y	Punct sfârşit	X / Y	Lungime segment (** (m)
1	614.955,963 390.728,507	2	614.971,362 390.708,482	25.261
2	614.971,362 390.708,482	3	614.975,948 390.711,994	5.776
3	614.975,948 390.711,994	4	614.981,058 390.715,814	6.38
4	614.981,058 390.715,814	5	614.981,123 390.715,863	0.081
5	614.981,123 390.715,863	6	614.975,849 390.722,877	8.776
6	614.975,849 390.722,877	7	614.965,97 390.735,96	16.394
7	614.965,97 390.735,96	1	614.955,963 390.728,507	12.477

** Lungimile segmentelor sunt determinate în planul de proiecție Stereo 70 și sunt rotunjite la 1 milimetru.

*** Distanța dintre puncte este formată din segmente cumulate ce sunt mai mici decât valoarea 1 milimetru.

**DATE DESPRE IMOBILUL NR. 1121**

Oficiul de Cadastru și Publicitate Imobiliară PRAHOVA
Biroul de Cadastru și Publicitate Imobiliară Ploiești

A. Partea I. Descrierea imobilului

TEREN Intravilan

Nr. CF vechi:2614

Nr. cadastral vechi:10062

Adresa: Loc. Mizil, Str Paralela45, Nr. 19, Jud. Prahova

Nr. Crt	Nr cadastral Nr. topografic	Suprafața* (mp)	Observații / Referințe
A1	20178	Din acte: 313 Masurata: 329	Sector cadastral:37 Teren imprejmuit;

Construcții

Crt	Nr cadastral Nr. topografic	Adresa	Observații / Referințe
A1.1	20178-C1	Loc. Mizil, Jud. Prahova	Nr. niveluri:2; S. construita la sol:88 mp; S. construita desfasurata:184 mp; LOCUINTA - Suprafata desfasurata=183.60mp

B. Partea II. Proprietari și acte

Inscrieri privitoare la dreptul de proprietate și alte drepturi reale	Referințe
17324 / 20/04/2007	
Act Administrativ nr. 61, din 24/11/1995 emis de CONS LOCAL MIZIL (adeverinta nr.8390/28.03.2007 emis de PRIMARIA MIZIL;);	
B1	A1
Intabulare, drept de PROPRIETATE, dobandit prin Lege, cota actuala 1/1 1) ORASUL MIZIL, CIF:15562570, domeniu privat	
115597 / 02/09/2021	
Act Administrativ nr. 17324, din 20/04/2007 emis de OCPI Prahova;	
B3	A1.1
se indreapta eroarea materiala strecurata in cuprinsul prezentei carti funciare in sensul ca s-a omis a se mentiona si suprafata construita desfasurata a constructiei C1 , respectiv 183,60 mp	
75138 / 07/06/2022	
Act Administrativ nr. seria C8 nr.954069, din 07/09/1991 emis de PRIMARIA ORASULUI MIZIL;	
B4	A1.1
se noteaza calitatea de bun comun a constructiei in favoarea sotilor POESCU VALENTINA si POESCU MARIUS	
Act Notarial nr. 1249, din 13/05/2022 emis de NP BURTICA ADELA;	
B8	A1.1
Intabulare, drept de PROPRIETATEcumparare ca bun comun, dobandit prin Conventie, cota actuala 1/1 1) CATALIN CONSTANTIN 2) CATALIN MIHAELA	
17324 / 20/04/2007	
Act Administrativ nr. 61, din 24/11/1995 emis de CONS LOCAL MIZIL (adeverinta nr.8390/28.03.2007 emis de PRIMARIA MIZIL;);	
B9	A1
Intabulare, drept de ADMINISTRAREcu notare redeventa 1) CONSILIUL LOCAL MIZIL, CIF:999999999999	

C. Partea III. SARCINI

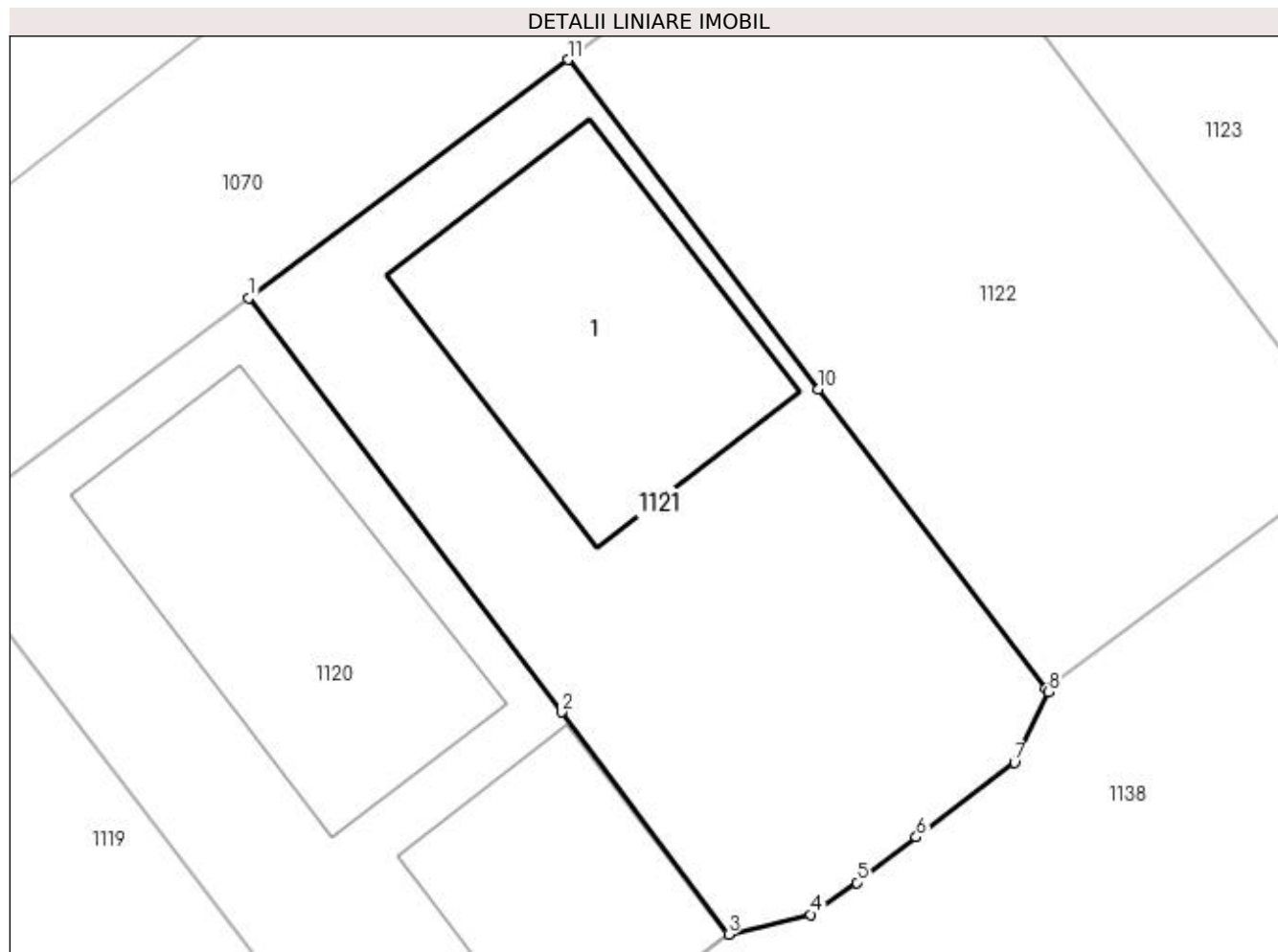
Inscrieri privind dezmembramintele dreptului de proprietate, drepturi reale de garanție și sarcini	Referințe
17324 / 20/04/2007	
Act Administrativ nr. 202, din 15/01/1994 emis de CONS LOCAL MIZIL (adeverinta nr.8390/28.03.2007 emis de PRIMARIA MIZIL;);	
C2	A1
Intabulare, drept de CONCESIUNE 1) POESCU VALENTINA	

Anexa Nr. 1 La Partea I

Teren

Nr cadastral	Suprafața (mp)*	Observații / Referințe
20178	Din acte: 313 Masurata: 329	

* Suprafața este determinată în planul de proiecție Stereo 70.



Date referitoare la teren

Crt	Categorie folosință	Intra vilan	Suprafața (mp)	Tarla	Parcelă	Nr. topo	Observații / Referințe
1	curți constructii	DA	329	-	-	-	

Date referitoare la construcții

Crt	Număr	Destinație construcție	Supraf. (mp)	Situație juridică	Observații / Referințe
A1.1	20178-C1	construcții de locuințe	88	Cu acte	Nr. niveluri:2; S. construita la sol:88 mp; S. construita desfasurata:184 mp; LOCUINTA - Suprafata desfasurata=183.60mp

Lungime Segmente

1) Valorile lungimilor segmentelor sunt obținute din proiecție în plan.

Punct început	X / Y	Punct sfârșit	X / Y	Lungime segment (** (m)
1	614.965,97 390.735,96	2	614.975,849 390.722,877	16.394
2	614.975,849 390.722,877	3	614.981,123 390.715,863	8.776
3	614.981,123 390.715,863	4	614.983,71 390.716,489	2.662

Punct început	X / Y	Punct sfârșit	X / Y	Lungime segment (** (m)
4	614.983,71 390.716,489	5	614.985,173 390.717,496	1.776
5	614.985,173 390.717,496	6	614.987,055 390.718,927	2.364
6	614.987,055 390.718,927	7	614.990,151 390.721,284	3.891
7	614.990,151 390.721,284	8	614.991,229 390.723,518	2.48
8	614.991,229 390.723,518	9	614.991,145 390.723,628	0.138
9	614.991,145 390.723,628	10	614.983,96 390.733,068	11.863
10	614.983,96 390.733,068	11	614.976,05 390.743,48	13.076
11	614.976,05 390.743,48	1	614.965,97 390.735,96	12.576

** Lungimile segmentelor sunt determinate în planul de proiecție Stereo 70 și sunt rotunjite la 1 milimetru.

*** Distanța dintre puncte este formată din segmente cumulate ce sunt mai mici decât valoarea 1 milimetru.

**DATE DESPRE IMOBILUL NR. 1122**

Oficiul de Cadastru și Publicitate Imobiliară PRAHOVA
Biroul de Cadastru și Publicitate Imobiliară Ploiești

A. Partea I. Descrierea imobilului

TEREN Intravilan

Adresa: Loc. Mizil, Str Paralela 45, Nr. 21, Jud. Prahova

Nr. Crt	Nr cadastral Nr. topografic	Suprafața* (mp)	Observații / Referințe
A1	22042	Din acte: 313 Masurata: 311	Sector cadastral:37 Teren imprejmuit;

B. Partea II. Proprietari și acte

Inscrieri privitoare la dreptul de proprietate și alte drepturi reale		Referințe
41908 / 28/04/2015		
Act Administrativ nr. 61, din 24/11/1995 emis de CONSILIUL LOCAL ORASUL MIZIL (act administrativ nr. 14424/22-04-2015 emis de PRIMARIA ORASULUI MIZIL);		
B1	Intabulare, drept de PROPRIETATE, dobandit prin Lege, cota actuala 1/1 1) ORASUL MIZIL , CIF:9999999999999, (domeniu privat)	A1

C. Partea III. SARCINI

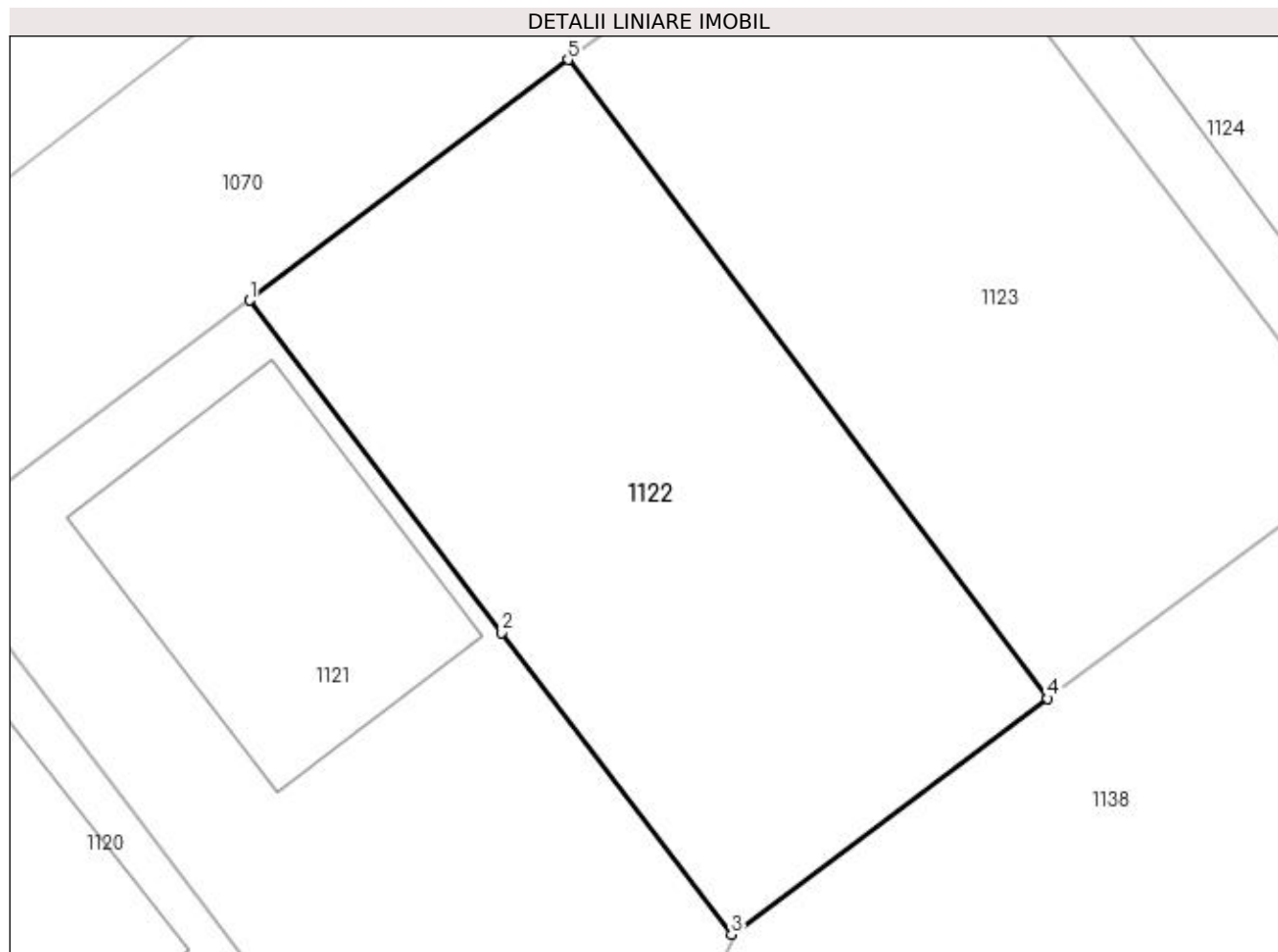
Inscrieri privind dezmembramintele dreptului de proprietate, drepturi reale de garanție și sarcini		Referințe
40364 / 22/03/2022		
Act Administrativ nr. 173, din 12/04/1994 emis de CONSILIUL LOCAL ORAS MIZIL (act administrativ nr 26328 din 02.06.2021, emis de PRIMARIA MIZIL);		
C1	Intabulare, drept de CONCESIUNE 1) BUZU CORNELIU	A1

Anexa Nr. 1 La Partea I

Teren

Nr cadastral	Suprafața (mp)*	Observații / Referințe
22042	Din acte: 313 Masurata: 311	

* Suprafața este determinată în planul de proiecție Stereo 70.



Date referitoare la teren

Crt	Categorie folosință	Intra vilan	Suprafața (mp)	Tarla	Parcelă	Nr. topo	Observații / Referințe
1	curți constructii	DA	311	11	206	-	

Lungime Segmente

1) Valorile lungimilor segmentelor sunt obținute din proiecție în plan.

Punct început	X / Y	Punct sfârșit	X / Y	Lungime segment (** (m)
1	614.976,05 390.743,48	2	614.983,96 390.733,068	13.076
2	614.983,96 390.733,068	3	614.991,145 390.723,628	11.863
3	614.991,145 390.723,628	4	615.001,06 390.731,016	12.365
4	615.001,06 390.731,016	5	614.986,028 390.751,017	25.02
5	614.986,028 390.751,017	1	614.976,05 390.743,48	12.505

**** Lungimile segmentelor sunt determinate în planul de proiecție Stereo 70 și sunt rotunjite la 1 milimetru.**

***** Distanța dintre puncte este formată din segmente cumulate ce sunt mai mici decât valoarea 1 milimetru.**

**DATE DESPRE IMOBILUL NR. 1123**

Oficiul de Cadastru și Publicitate Imobiliară PRAHOVA
Biroul de Cadastru și Publicitate Imobiliară Ploiești

A. Partea I. Descrierea imobilului

TEREN Intravilan

Adresa: Loc. Mizil, Str Paralela 45, Nr. 23, Jud. Prahova

Nr. Crt	Nr cadastral Nr. topografic	Suprafața* (mp)	Observații / Referințe
A1	22035	313	Sector cadastral:37 Teren imprejmuit;

B. Partea II. Proprietari și acte

Inscrieri privitoare la dreptul de proprietate și alte drepturi reale		Referințe
41911 / 28/04/2015		
Act Administrativ nr. 61, din 24/11/1995 emis de CONSILIUL LOCAL ORASUL MIZIL (act administrativ nr. 14425/22-04-2015 emis de PRIMARIA ORASULUI MIZIL);		
B1	Intabulare, drept de PROPRIETATE, dobandit prin Conventie, cota actuala 1/1 1) ORASUL MIZIL, CIF:999999999999, (DOMENIUL PRIVAT)	A1

C. Partea III. SARCINI

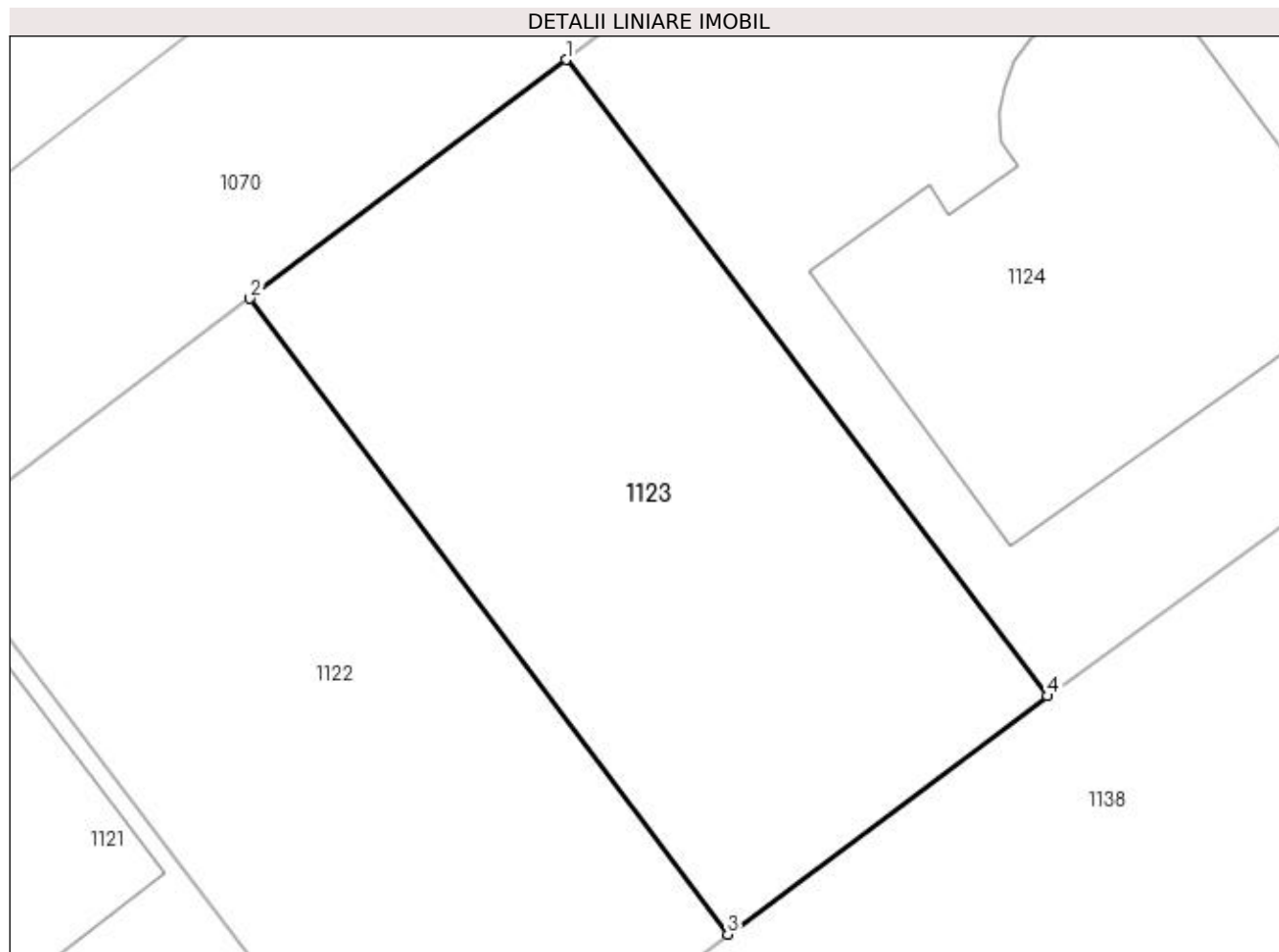
Inscrieri privind dezmembramintele dreptului de proprietate, drepturi reale de garanție și sarcini		Referințe
40189 / 22/03/2022		
Act Administrativ nr. 229, din 12/03/1994 emis de CONSILIUL LOCAL MIZIL (act administrativ nr 26329 din 02.06.2021, emis de PRIMARIA MIZIL);		
C1	Intabulare, drept de CONCESIUNEpe toata durata existentei constructiei 1) PENCU ALINA ELENA	A1

Anexa Nr. 1 La Partea I

Teren

Nr cadastral	Suprafața (mp)*	Observații / Referințe
22035	313	

* Suprafața este determinată în planul de proiecție Stereo 70.



Date referitoare la teren

Crt	Categorie folosință	Intra vilan	Suprafața (mp)	Tarla	Parcelă	Nr. topo	Observații / Referințe
1	curți constructii	DA	313	11	206	-	

Lungime Segmente

1) Valorile lungimilor segmentelor sunt obținute din proiecție în plan.

Punct început	X / Y	Punct sfârșit	X / Y	Lungime segment (** (m)
1	614.995,974 390.758,53	2	614.986,028 390.751,017	12.465
2	614.986,028 390.751,017	3	615.001,06 390.731,016	25.02
3	615.001,06 390.731,016	4	615.011,12 390.738,513	12.546
4	615.011,12 390.738,513	1	614.995,974 390.758,53	25.101

**** Lungimile segmentelor sunt determinate în planul de proiecție Stereo 70 și sunt rotunjite la 1 milimetru.**

***** Distanța dintre puncte este formată din segmente cumulate ce sunt mai mici decât valoarea 1 milimetru.**

**DATE DESPRE IMOBILUL NR. 1124**

Oficiul de Cadastru și Publicitate Imobiliară PRAHOVA
Biroul de Cadastru și Publicitate Imobiliară Ploiești

A. Partea I. Descrierea imobilului

TEREN Intravilan

Nr. CF vechi:2870
Nr. cadastral vechi:10142

Adresa: Loc. Mizil, Str Paralela 45, Nr. 25,27,29, Jud. Prahova

Nr. Crt	Nr cadastral Nr. topografic	Suprafața* (mp)	Observații / Referințe
A1	20322	Din acte: 938 Masurata: 953	Sector cadastral:37 Teren imprejmuit;

Construcții

Crt	Nr cadastral Nr. topografic	Adresa	Observații / Referințe
A1.1	20322-C1	Loc. Mizil, Jud. Prahova	Nr. niveluri:1; S. construita la sol:159 mp; S. construita desfasurata:318 mp; LOCUINTA (P+1)

B. Partea II. Proprietari și acte

Inscrieri privitoare la dreptul de proprietate și alte drepturi reale		Referințe
32751 / 14/05/2008		
Act Notarial nr. 1140, din 09/05/2008 emis de NP PROCOPIE STELIANA;		
B2	Intabulare, drept de PROPRIETATE, dobandit prin Conventie, cota actuala 1/1 1) DUMITRESCU BOGDAN CRISTIAN	A1
15861 / 03/04/2009		
Act Administrativ nr. 419, din 28/12/2008 emis de PRIMARIA MIZIL (proces-verbal receptie nr.14404/25.03.2009 emis de PRIMARIA MIZIL.);		
B3	Intabulare, drept de PROPRIETATE, dobandit prin Construire, cota actuala 1/1 1) DUMITRESCU BOGDAN CRISTIAN	A1.1
40856 / 27/04/2015		
Act Administrativ nr. 38285, din 21/04/2015 emis de OCPI PRAHOVA;		
B4	se noteaza repositionarea imobilului conform documentatiei cadastrale anexate	A1, A1.1

C. Partea III. SARCINI .

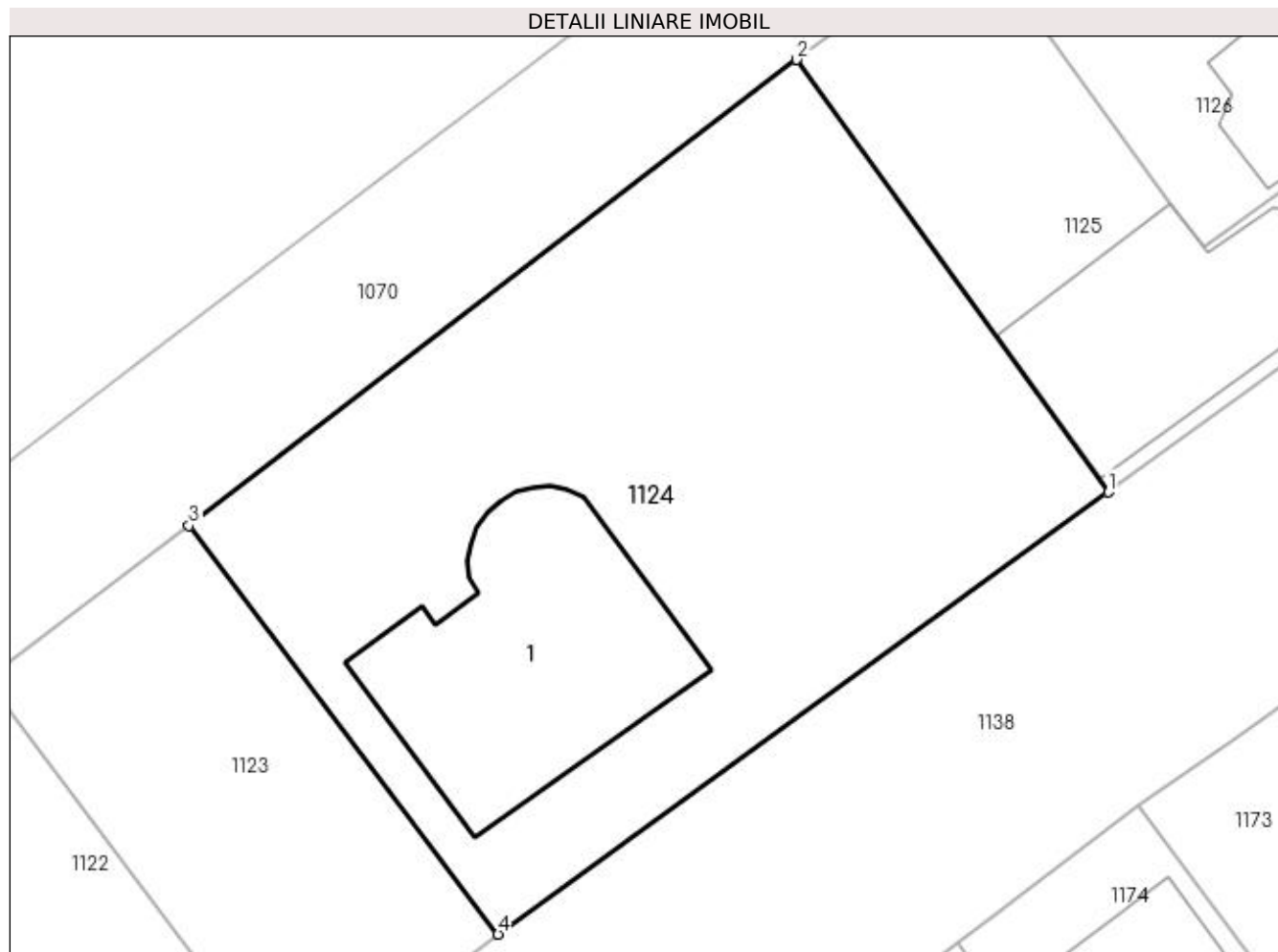
Inscrieri privind dezmembramintele dreptului de proprietate, drepturi reale de garanție și sarcini	Referințe
NU SUNT	

Anexa Nr. 1 La Partea I

Teren

Nr cadastral	Suprafața (mp)*	Observații / Referințe
20322	Din acte: 938 Masurata: 953	

* Suprafața este determinată în planul de proiecție Stereo 70.



Date referitoare la teren

Crt	Categorie folosință	Intravilan	Suprafața (mp)	Tarla	Parcelă	Nr. topo	Observații / Referințe
1	curți constructii	DA	953	11	206	-	

Date referitoare la construcții

Crt	Număr	Destinație construcție	Supraf. (mp)	Situație juridică	Observații / Referințe
A1.1	20322-C1	construcții de locuințe	159	Cu acte	Nr. niveluri:1; S. construita la sol:159 mp; S. construita desfasurata:318 mp; LOCUINTA (P+1)

Lungime Segmente

1) Valorile lungimilor segmentelor sunt obținute din proiecție în plan.

Punct început	X / Y	Punct sfârșit	X / Y	Lungime segment (** (m)
1	615.041,026 390.760,186	2	615.025,761 390.781,371	26.112
2	615.025,761 390.781,371	3	614.995,974 390.758,53	37.536
3	614.995,974 390.758,53	4	615.011,12 390.738,513	25.101

Punct început	X / Y	Punct sfârşit	X / Y	Lungime segment (** (m)
4	615.011,12 390.738,513	1	615.041,026 390.760,186	36.934

** Lungimile segmentelor sunt determinate în planul de proiecţie Stereo 70 şi sunt rotunjite la 1 milimetru.

*** Distanţa dintre puncte este formată din segmente cumulate ce sunt mai mici decât valoarea 1 milimetru.

**DATE DESPRE IMOBILUL NR. 1125**

Oficiul de Cadastru și Publicitate Imobiliară PRAHOVA
Biroul de Cadastru și Publicitate Imobiliară Ploiești

A. Partea I. Descrierea imobilului

TEREN Intravilan

Adresa: Loc. Mizil, Str Paralela45, Nr. 31, Jud. Prahova

Nr. Crt	Nr cadastral Nr. topografic	Suprafața* (mp)	Observații / Referințe
A1	21410	Din acte: 313 Masurata: 326	Sector cadastral:37 Teren imprejmuit;

B. Partea II. Proprietari și acte

Inscrieri privitoare la dreptul de proprietate și alte drepturi reale		Referințe
50202 / 22/07/2013		
Act Administrativ nr. 61, din 24/11/1995 emis de CONSILIUL LOCAL MIZIL (act administrativ nr. 16839/18-06-2013 emis de PRIMARIA MIZIL;);		
B1	Intabulare, drept de PROPRIETATE, dobandit prin Lege, cota actuala 1/1 1) ORAS MIZIL, CIF:15562570, DOMENIU PRIVAT	A1
B2	Intabulare, drept de ADMINISTRARE 1) CONSILIUL LOCAL MIZIL, CIF:999999999999	A1
58887 / 30/08/2013		
Act Administrativ nr. 15, din 01/08/1998 emis de CONSILIUL LOCAL MIZIL (act administrativ nr.740234/20.09.2008 emis de PRIMARIA MIZIL;);		
B3	Intabulare, drept de CONCESIUNE pentru suprafata de teren din acte de 312,5 mp 1) OTELEA FLORINA	A1
40863 / 27/04/2015		
Act Administrativ nr. 38293, din 21/04/2015 emis de OCPI PRAHOVA;		
B4	se noteaza repositionarea imobilului conform documentatiei anexate	A1

C. Partea III. SARCINI

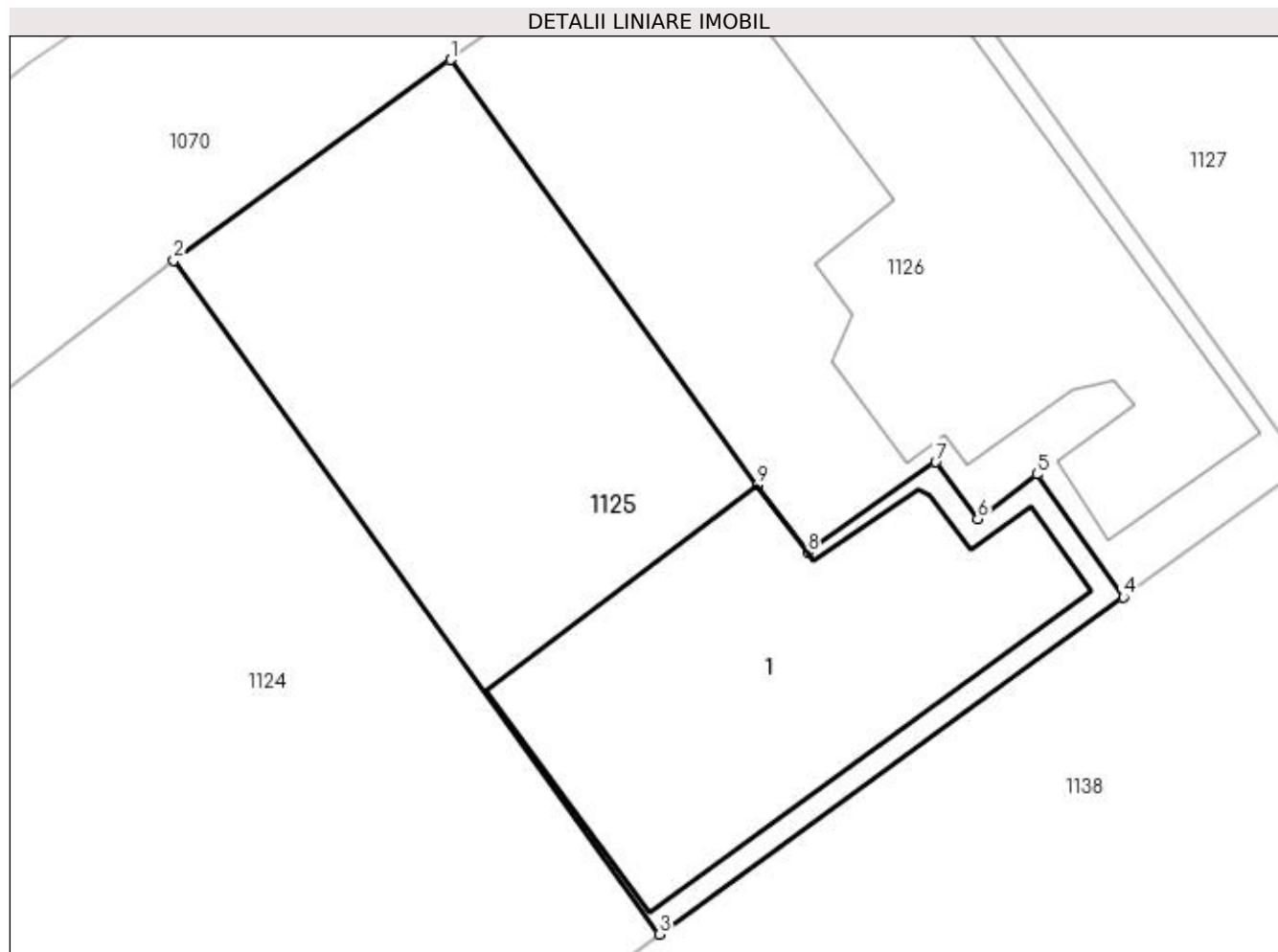
Inscrieri privind dezmembramintele dreptului de proprietate, drepturi reale de garanție și sarcini		Referințe
58887 / 30/08/2013		
Act Administrativ nr. 15, din 01/08/1998 emis de CONSILIUL LOCAL MIZIL (act administrativ nr.740234/20.09.2008 emis de PRIMARIA MIZIL;);		
C1	se noteaza redeventa in favoarea Consiliul Local Mizil	A1

Anexa Nr. 1 La Partea I

Teren

Nr cadastral	Suprafața (mp)*	Observații / Referințe
21410	Din acte: 313 Masurata: 326	

* Suprafața este determinată în planul de proiecție Stereo 70.



Date referitoare la teren

Crt	Categorie folosință	Intravilan	Suprafața (mp)	Tarla	Parcelă	Nr. topo	Observații / Referințe
1	curți constructii	DA	326	11	206	-	

Date referitoare la construcții

Crt	Număr	Destinație construcție	Supraf. (mp)	Situație juridică	Observații / Referințe
A1.1	21410-C1	construcții de locuințe	126	Fara acte	Nr. niveluri:1; S. construita la sol:126 mp; LOCUINTA

Lungime Segmente

1) Valorile lungimilor segmentelor sunt obținute din proiecție în plan.

Punct început	X / Y	Punct sfârșit	X / Y	Lungime segment (** (m)
1	615.034,448 390.787,674	2	615.025,761 390.781,371	10.733
2	615.025,761 390.781,371	3	615.041,026 390.760,186	26.112
3	615.041,026 390.760,186	4	615.055,6 390.770,779	18.017

Punct început	X / Y	Punct sfârșit	X / Y	Lungime segment (** (m)
4	615.055,6 390.770,779	5	615.052,886 390.774,644	4.723
5	615.052,886 390.774,644	6	615.051,029 390.773,238	2.329
6	615.051,029 390.773,238	7	615.049,7 390.775,026	2.229
7	615.049,7 390.775,026	8	615.045,683 390.772,187	4.919
8	615.045,683 390.772,187	9	615.044,098 390.774,297	2.639
9	615.044,098 390.774,297	1	615.034,448 390.787,674	16.494

** Lungimile segmentelor sunt determinate în planul de proiecție Stereo 70 și sunt rotunjite la 1 milimetru.

*** Distanța dintre puncte este formată din segmente cumulate ce sunt mai mici decât valoarea 1 milimetru.

**DATE DESPRE IMOBILUL NR. 1126**

Oficiul de Cadastru și Publicitate Imobiliară PRAHOVA
Biroul de Cadastru și Publicitate Imobiliară Ploiești

A. Partea I. Descrierea imobilului

TEREN Intravilan

Adresa: Loc. Mizil, Str Paralela 45, Nr. 33, Jud. Prahova

Nr. Crt	Nr cadastral Nr. topografic	Suprafața* (mp)	Observații / Referințe
A1		Din acte: 313 Masurata: 326	Sector cadastral:37 Teren imprejmuit;

B. Partea II. Proprietari și acte

Inscrieri privitoare la dreptul de proprietate și alte drepturi reale		Referințe
/		
Act Administrativ nr. 61, din 24/11/1995 emis de CONSILIUL LOCAL MIZIL;		
B1	Intabulare, drept de PROPRIETATE, dobandit prin Lege, cota actuala 1/1 1) ORASUL MIZIL , CIF:15562570, DOMENIU PRIVAT	A1

C. Partea III. SARCINI

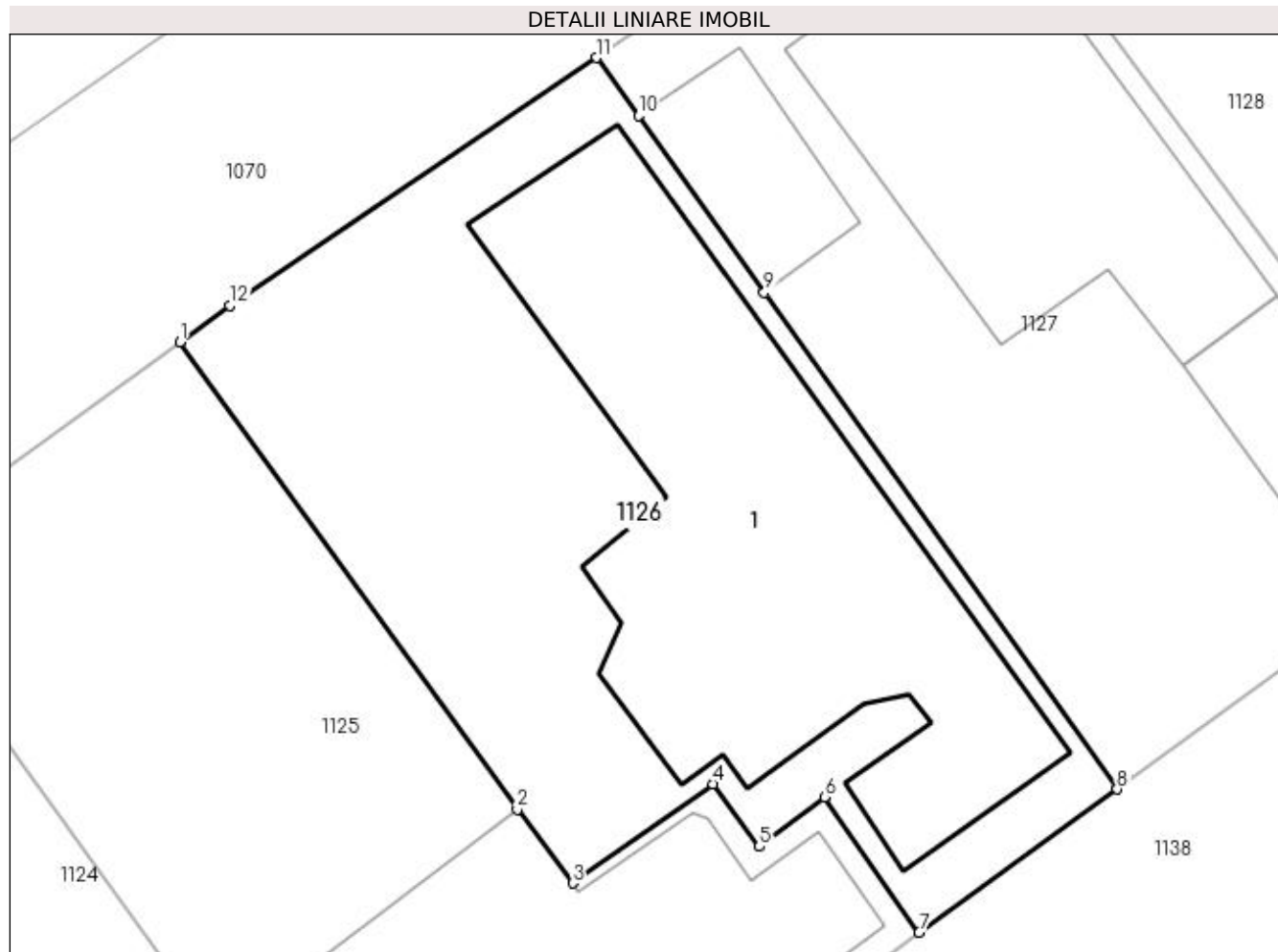
Inscrieri privind dezmembramintele dreptului de proprietate, drepturi reale de garanție și sarcini		Referințe
/		
Act Administrativ nr. 14, din 01/10/1993 emis de CONSILIUL LOCAL AL ORASULUI MIZIL (ACT ADMINISTRATIV NR.38169/02.11.2023 EMIS DE PRIMARIA ORASULUI MIZIL);		
C1	Intabulare, drept de CONCESIUNE 1) DOBRE ILIE	A1

Anexa Nr. 1 La Partea I

Teren

Nr cadastral	Suprafața (mp)*	Observații / Referințe
	Din acte: 313 Masurata: 326	

* Suprafața este determinată în planul de proiecție Stereo 70.



Date referitoare la teren

Crt	Categorie folosință	Intra vilan	Suprafața (mp)	Tarla	Parcelă	Nr. topo	Observații / Referințe
1	curți constructii	DA	326	11	206	-	

Date referitoare la construcții

Crt	Număr	Destinație construcție	Supraf. (mp)	Situație juridică	Observații / Referințe
A1.1		construcții de locuințe	143	Fara acte	Nr. niveluri:1; S. construita la sol:143 mp; LOCUINTA

Lungime Segmente

1) Valorile lungimilor segmentelor sunt obținute din proiecție în plan.

Punct început	X / Y	Punct sfârșit	X / Y	Lungime segment (** (m))
1	615.034,448 390.787,674	2	615.044,098 390.774,297	16.494
2	615.044,098 390.774,297	3	615.045,683 390.772,187	2.639
3	615.045,683 390.772,187	4	615.049,7 390.775,026	4.919

Punct început	X / Y	Punct sfârșit	X / Y	Lungime segment (** (m)
4	615.049,7 390.775,026	5	615.051,029 390.773,238	2.229
5	615.051,029 390.773,238	6	615.052,886 390.774,644	2.329
6	615.052,886 390.774,644	7	615.055,6 390.770,779	4.723
7	615.055,6 390.770,779	8	615.061,266 390.774,88	6.994
8	615.061,266 390.774,88	9	615.051,163 390.789,083	17.43
9	615.051,163 390.789,083	10	615.047,567 390.794,142	6.207
10	615.047,567 390.794,142	11	615.046,362 390.795,801	2.05
11	615.046,362 390.795,801	12	615.035,879 390.788,712	12.655
12	615.035,879 390.788,712	1	615.034,448 390.787,674	1.768

** Lungimile segmentelor sunt determinate în planul de proiecție Stereo 70 și sunt rotunjite la 1 milimetru.

*** Distanța dintre puncte este formată din segmente cumulate ce sunt mai mici decât valoarea 1 milimetru.

**DATE DESPRE IMOBILUL NR. 1127**

Oficiul de Cadastru și Publicitate Imobiliară PRAHOVA
Biroul de Cadastru și Publicitate Imobiliară Ploiești

A. Partea I. Descrierea imobilului

TEREN Intravilan

Adresa: Loc. Mizil, Str Paralela45, Nr. 35, Jud. Prahova

Nr. Crt	Nr cadastral Nr. topografic	Suprafața* (mp)	Observații / Referințe
A1	22105	318	Sector cadastral:37 Teren imprejmuit;

Construcții

Crt	Nr cadastral Nr. topografic	Adresa	Observații / Referințe
A1.1	22105-C1	Loc. Mizil, Jud. Prahova	Nr. niveluri:2; S. construita la sol:88 mp; S. construita desfasurata:164 mp; LOCUINTA P+1- Sc desfasurata=164mp;ANUL CONSTRUIRII- 1995;;ZIDARIE-CARAMIDA;;LIFT- NU
A1.2	22105-C2	Loc. Mizil, Jud. Prahova	Nr. niveluri:1; S. construita la sol:24 mp; S. construita desfasurata:24 mp; ANEXA P- Sc desfasurata=24mp; ANUL CONSTRUIRII-1995;;ZIDARIE CARAMIDA

B. Partea II. Proprietari și acte

Inscrieri privitoare la dreptul de proprietate și alte drepturi reale		Referințe
99113 / 29/09/2015		
Act Administrativ nr. 25, din 28/05/1993 emis de CONSILIUL LOCAL MIZIL (act administrativ nr. 61/24-11-1995 emis de CONSILIUL LOCAL MIZIL; act administrativ nr. 21496/25-09-2015 emis de PRIMARIA ORASULUI MIZIL;act administrativ nr.21496/25.09.2015 Primaria Mizil;act administrativ nr.90401/01.09.2015 OCPI Prahova);		
B1	Intabulare, drept de PROPRIETATE, dobandit prin Lege, cota actuala 1/1 1) ORAS MIZIL, CIF:15562570, (domeniu privat)	A1
127534 / 22/12/2015		
Act Administrativ nr. 118367, din 24/11/2015 emis de OCPI PRAHOVA (act administrativ nr. 52/10-04-1995 emis de PRIMARIA MIZIL; act administrativ nr. 25101/20-11-2015 emis de PRIMARIA MIZIL; act administrativ nr. 23882/02-11-2015 emis de PRIMARIA MIZIL;);		
B1	Intabulare, drept de PROPRIETATE, dobandit prin Construire, cota actuala 1/1 1) NASTASE SILVIA 2) NASTASE SILVIA	A1.1
B2	se noteaza actualizarea informatiilor cadastrale conform documentatiei anexate in sensul ca adresa actuala a imobilului este "Mizil, str.Paralela 45, nr.35, jud.Prahova"	A1

C. Partea III. SARCINI

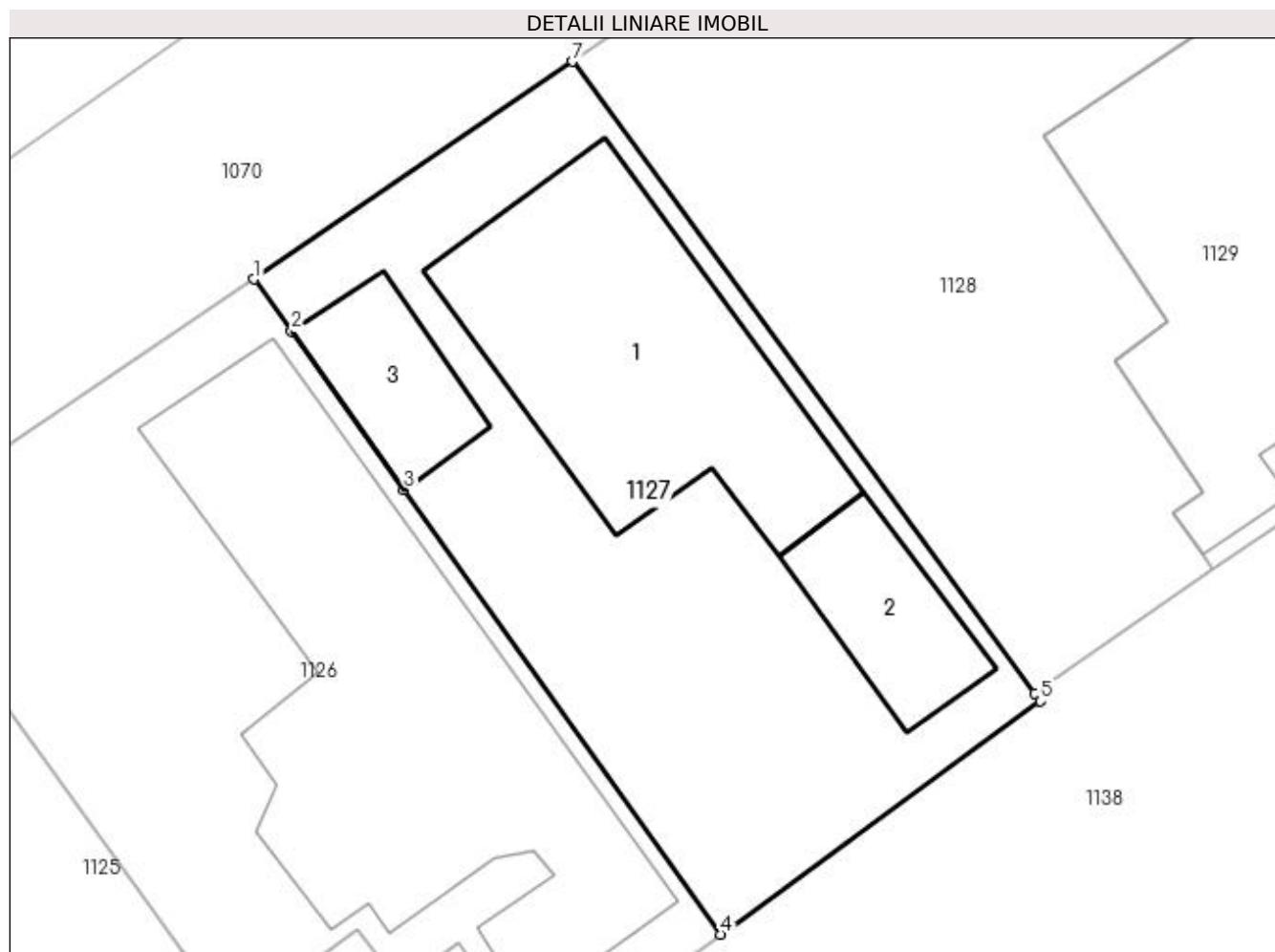
Inscrieri privind dezmembramintele dreptului de proprietate, drepturi reale de garanție și sarcini		Referințe
118367 / 24/11/2015		
Act Administrativ nr. 13, din 13/10/2015 emis de CONSILIUL LOCAL MIZIL (hotarare judecatoreasca nr. 1099/26-09-2007 emis de JUDECATORIA MIZIL; act administrativ nr. 26780/09-12-2015 emis de PRIMARIA ORASULUI MIZIL;);		
C1	Intabulare, drept de CONCESIUNE 1) NASTASE SILVIA	A1

Anexa Nr. 1 La Partea I

Teren

Nr cadastral	Suprafața (mp)*	Observații / Referințe
22105	318	

* Suprafața este determinată în planul de proiecție Stereo 70.



Date referitoare la teren

Crt	Categorie folosință	Intra vilan	Suprafața (mp)	Tarla	Parcelă	Nr. topo	Observații / Referințe
1	curți constructii	DA	318	11	206	-	

Date referitoare la construcții

Crt	Număr	Destinație construcție	Supraf. (mp)	Situație juridică	Observații / Referințe
A1.1	22105-C1	construcții de locuințe	Din acte: 164 Masurata: 88	Cu acte	Nr. niveluri:2; S. construita la sol:88 mp; S. construita desfasurata:164 mp; LOCUINTA P+1- Sc desfasurata=164mp;ANUL CONSTRUIRII- 1995;;ZIDARIE- CARAMIDA;;LIFT-NU
A1.2	22105-C2	construcții anexa	24	Cu acte	Nr. niveluri:1; S. construita la sol:24 mp; S. construita desfasurata:24 mp; ANEXA P- Sc desfasurata=24mp;ANUL CONSTRUIRII-1995;;ZIDARIE CARAMIDA
A1.3	22105-C3	construcții anexa	21	Fara acte	Nr. niveluri:1; S. construita la sol:21 mp; ANEXA

Lungime Segmente

1) Valorile lungimilor segmentelor sunt obținute din proiecție în plan.

Punct început	X / Y	Punct sfârșit	X / Y	Lungime segment (** (m)
---------------	-------	---------------	-------	-------------------------

Punct început	X / Y	Punct sfârșit	X / Y	Lungime segment (** (m)
1	615.046,362 390.795,801	2	615.047,567 390.794,142	2.05
2	615.047,567 390.794,142	3	615.051,163 390.789,083	6.207
3	615.051,163 390.789,083	4	615.061,266 390.774,88	17.43
4	615.061,266 390.774,88	5	615.071,493 390.782,333	12.655
5	615.071,493 390.782,333	6	615.071,318 390.782,584	0.306
6	615.071,318 390.782,584	7	615.056,54 390.802,75	25.002
7	615.056,54 390.802,75	1	615.046,362 390.795,801	12.324

** Lungimile segmentelor sunt determinate în planul de proiecție Stereo 70 și sunt rotunjite la 1 milimetru.

*** Distanța dintre puncte este formată din segmente cumulate ce sunt mai mici decât valoarea 1 milimetru.

**DATE DESPRE IMOBILUL NR. 1128**

Oficiul de Cadastru și Publicitate Imobiliară PRAHOVA
Biroul de Cadastru și Publicitate Imobiliară Ploiești

A. Partea I. Descrierea imobilului

TEREN Intravilan

Nr. CF vechi:2522

Nr. cadastral vechi:10022

Adresa: Loc. Mizil, Str Paralela45, Nr. 37, Jud. Prahova

Nr. Crt	Nr cadastral Nr. topografic	Suprafața* (mp)	Observații / Referințe
A1	20076	313	Sector cadastral:37 Teren imprejmuit;

B. Partea II. Proprietari și acte

Inscrieri privitoare la dreptul de proprietate și alte drepturi reale	Referințe
38321 / 21/11/2006	
Act Administrativ nr. 8713, din 10/05/2006 emis de PRIMARIA MIZIL (hotarare nr.6/24.11.1995 emis de PRIMARIA MIZIL);	
B1	A1
Intabulare, drept de PROPRIETATE, dobandit prin Lege, cota actuala 1/1 1) ORASUL MIZIL , CIF:15562570, domeniu privat	

C. Partea III. SARCINI

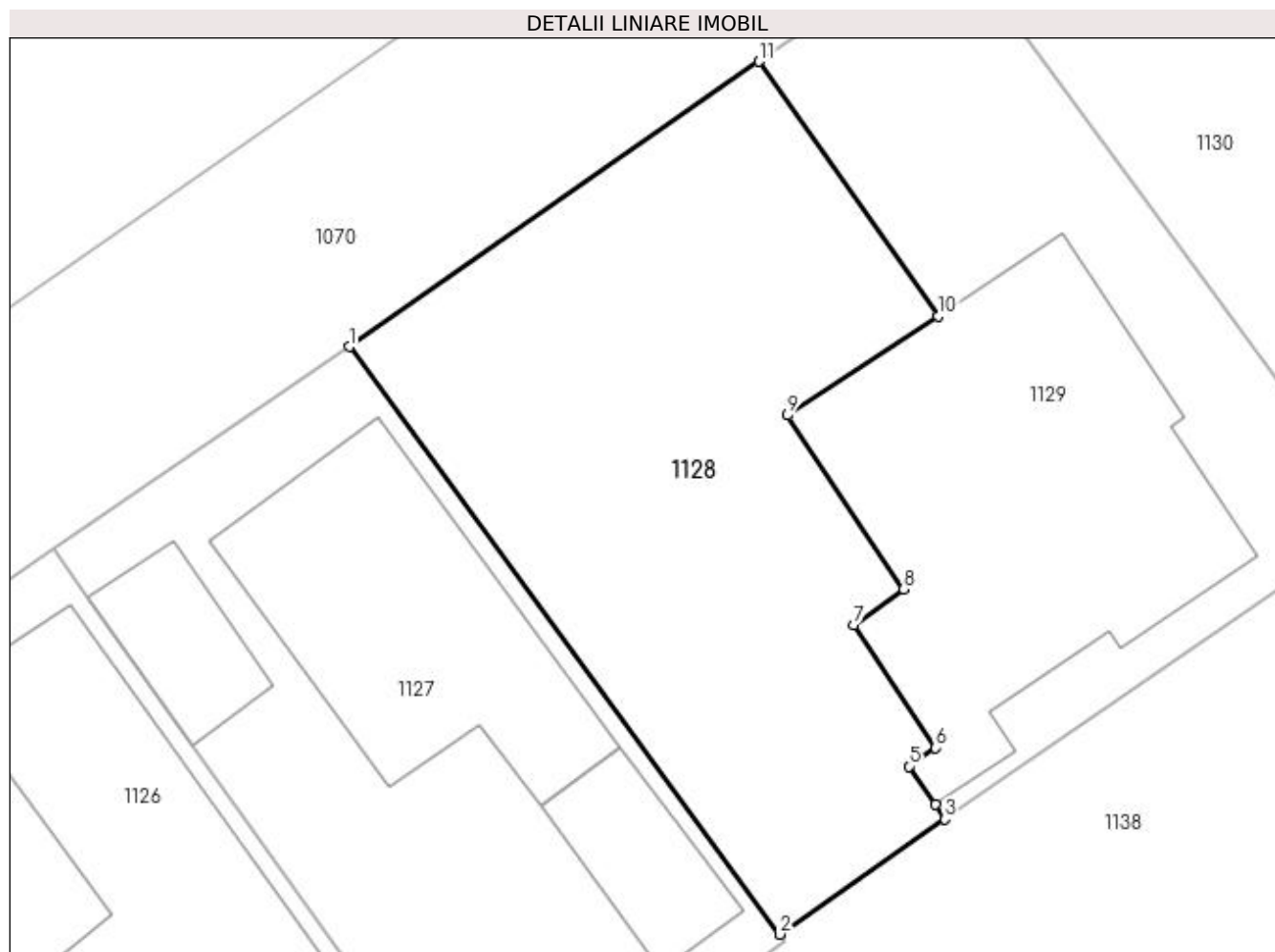
Inscrieri privind dezmembramintele dreptului de proprietate, drepturi reale de garanție și sarcini	Referințe
38321 / 21/11/2006	
Act Administrativ nr. 8713, din 10/05/2006 emis de PRIMARIA MIZIL (hotarare nr.6/24.11.1995 emis de PRIMARIA MIZIL);	
C1	A1
Intabulare, drept de ADMINISTRARE 1) CONSILIUL LOCAL MIZIL , CIF:999999999999	
Act Administrativ nr. 5818, din 06/03/2006 emis de PRIMARIA MIZIL;	
C2	A1
Intabulare, drept de CONCESIUNE 1) MOCANU TRAIAN	
C3	A1
se noteaza redeventa in favoarea CONSILIULUI LOCAL MIZIL	

Anexa Nr. 1 La Partea I

Teren

Nr cadastral	Suprafața (mp)*	Observații / Referințe
20076	313	

* Suprafața este determinată în planul de proiecție Stereo 70.



Date referitoare la teren

Crt	Categorie folosință	Intra vilan	Suprafața (mp)	Tarla	Parcelă	Nr. topo	Observații / Referințe
1	arabil	DA	313	-	-	-	

Lungime Segmente

1) Valorile lungimilor segmentelor sunt obținute din proiecție în plan.

Punct început	X / Y	Punct sfârșit	X / Y	Lungime segment (** (m)
1	615.056,54 390.802,75	2	615.071,318 390.782,584	25.002
2	615.071,318 390.782,584	3	615.076,989 390.786,531	6.91
3	615.076,989 390.786,531	4	615.076,66 390.787,032	0.599
4	615.076,66 390.787,032	5	615.075,752 390.788,346	1.597
5	615.075,752 390.788,346	6	615.076,67 390.788,978	1.114

Punct început	X / Y	Punct sfârșit	X / Y	Lungime segment (** (m)
6	615.076,67 390.788,978	7	615.073,852 390.793,195	5.072
7	615.073,852 390.793,195	8	615.075,58 390.794,425	2.121
8	615.075,58 390.794,425	9	615.071,58 390.800,392	7.183
9	615.071,58 390.800,392	10	615.076,766 390.803,799	6.205
10	615.076,766 390.803,799	11	615.070,602 390.812,531	10.688
11	615.070,602 390.812,531	1	615.056,54 390.802,75	17.129

** Lungimile segmentelor sunt determinate în planul de proiecție Stereo 70 și sunt rotunjite la 1 milimetru.

*** Distanța dintre puncte este formată din segmente cumulate ce sunt mai mici decât valoarea 1 milimetru.

**DATE DESPRE IMOBILUL NR. 1129**

Oficiul de Cadastru și Publicitate Imobiliară PRAHOVA
Biroul de Cadastru și Publicitate Imobiliară Ploiești

A. Partea I. Descrierea imobilului

TEREN Intravilan

Nr. CF vechi:2523
Nr. cadastral vechi:10027

Adresa: Loc. Mizil, Str Paralela45, Nr. 39, Jud. Prahova

Nr. Crt	Nr cadastral Nr. topografic	Suprafața* (mp)	Observații / Referințe
A1	20085	313	Sector cadastral:37 Teren imprejmuit;

B. Partea II. Proprietari și acte

Inscrieri privitoare la dreptul de proprietate și alte drepturi reale	Referințe
38317 / 21/11/2006	
Act Administrativ nr. 6, din 24/11/1995 emis de Consiliul Local al or.Mizil (adeverinta nr.8713/10.05.2006 emis de Primaria Mizil);	
B1	A1
Intabulare, drept de PROPRIETATE, dobandit prin Lege, cota actuala 1) ORASUL MIZIL , CIF:15562570, domeniu privat	

C. Partea III. SARCINI

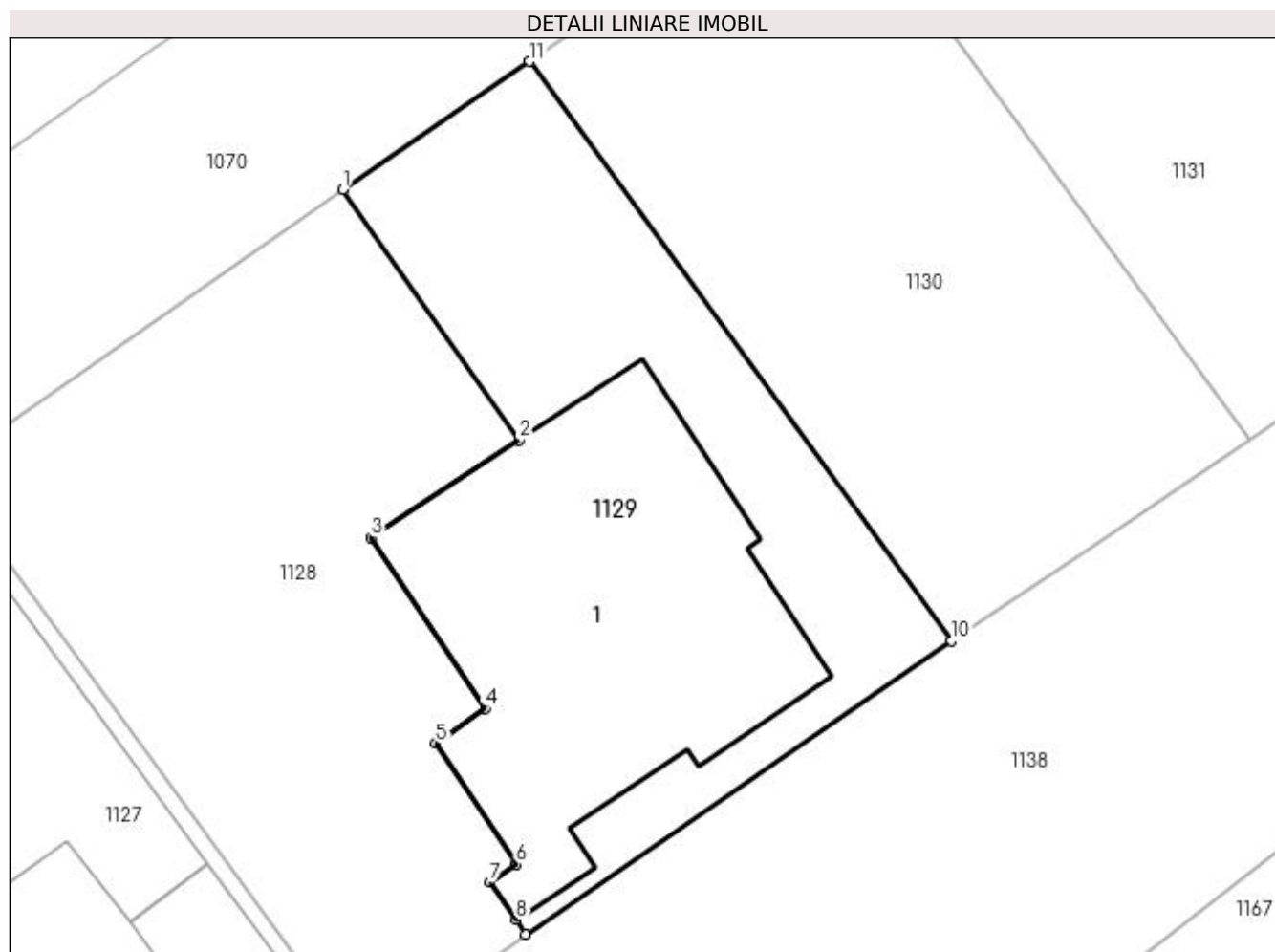
Inscrieri privind dezmembramintele dreptului de proprietate, drepturi reale de garanție și sarcini	Referințe
38317 / 21/11/2006	
Act Administrativ nr. 8713, din 10/05/2006 emis de Primaria Mizil (hotarare nr.6/24.11.1995 emis de Consiliul Local al or.Mizil);	
C1	A1
se noteaza dreptul de administrare in favoarea Primariei or.Mizil	
Act Administrativ nr. 5816, din 06/03/2006 emis de Consiliul Local al or.Mizil;	
C2	A1
se noteaza dreptul de concesiune in favoarea lui MOCANU TOIA	
C3	A1
se noteaza redeventa in favoarea Consiliului Local al orasului Mizil	

Anexa Nr. 1 La Partea I

Teren

Nr cadastral	Suprafața (mp)*	Observații / Referințe
20085	313	

* Suprafața este determinată în planul de proiecție Stereo 70.



Date referitoare la teren

Crt	Categorie folosință	Intra vilan	Suprafața (mp)	Tarla	Parcelă	Nr. topo	Observații / Referințe
1	curți constructii	DA	313	-	-	-	

Date referitoare la construcții

Crt	Număr	Destinație construcție	Supraf. (mp)	Situație juridică	Observații / Referințe
A1.1	20085-C1	construcții de locuințe	156	Fara acte	Nr. niveluri:1; S. construita la sol:156 mp; LOCUINTA

Lungime Segmente

1) Valorile lungimilor segmentelor sunt obținute din proiecție în plan.

Punct început	X / Y	Punct sfârșit	X / Y	Lungime segment (** (m)
1	615.070,602 390.812,531	2	615.076,766 390.803,799	10.688
2	615.076,766 390.803,799	3	615.071,58 390.800,392	6.205
3	615.071,58 390.800,392	4	615.075,58 390.794,425	7.183
4	615.075,58 390.794,425	5	615.073,852 390.793,195	2.121

Punct început	X / Y	Punct sfârșit	X / Y	Lungime segment (** (m)
5	615.073,852 390.793,195	6	615.076,67 390.788,978	5.072
6	615.076,67 390.788,978	7	615.075,752 390.788,346	1.114
7	615.075,752 390.788,346	8	615.076,66 390.787,032	1.597
8	615.076,66 390.787,032	9	615.076,989 390.786,531	0.599
9	615.076,989 390.786,531	10	615.091,87 390.796,79	18.074
10	615.091,87 390.796,79	11	615.077,13 390.817,01	25.022
11	615.077,13 390.817,01	1	615.070,602 390.812,531	7.917

** Lungimile segmentelor sunt determinate în planul de proiecție Stereo 70 și sunt rotunjite la 1 milimetru.

*** Distanța dintre puncte este formată din segmente cumulate ce sunt mai mici decât valoarea 1 milimetru.

**DATE DESPRE IMOBILUL NR. 1130**

Oficiul de Cadastru și Publicitate Imobiliară PRAHOVA
Biroul de Cadastru și Publicitate Imobiliară Ploiești

A. Partea I. Descrierea imobilului

TEREN Intravilan

Nr. CF vechi:2526

Nr. cadastral vechi:10031

Adresa: Loc. Mizil, Str Paralela45, Nr. 41, Jud. Prahova

Nr. Crt	Nr cadastral Nr. topografic	Suprafața* (mp)	Observații / Referințe
A1	20093	Din acte: 313 Masurata: 314	Sector cadastral:37 Teren imprejmuit;

B. Partea II. Proprietari și acte

Inscrieri privitoare la dreptul de proprietate și alte drepturi reale		Referințe
38218 / 21/11/2006		
Act Administrativ nr. 8713, din 10/05/2006 emis de PRIMARIA MIZIL (hotarare nr.6/24.11.1995 emis de PRIMARIA MIZIL;concesiune nr.5814/09.02.2006 emis de PRIMARIA MIZIL;);		
B1	Intabulare, drept de PROPRIETATE, dobandit prin Lege, cota actuala 1/1 1) ORASUL MIZIL , CIF:15562570, domeniu privat	A1
Act Administrativ nr. 8713, din 10/05/2006 emis de PRIMARIA MIZIL (hotarare nr.6/24.11.1995 emis de PRIMARIA MIZIL;);		
B2	Intabulare, drept de ADMINISTRARE 1) CONSILIUL LOCAL MIZIL , CIF:9999999999999	A1

C. Partea III. SARCINI

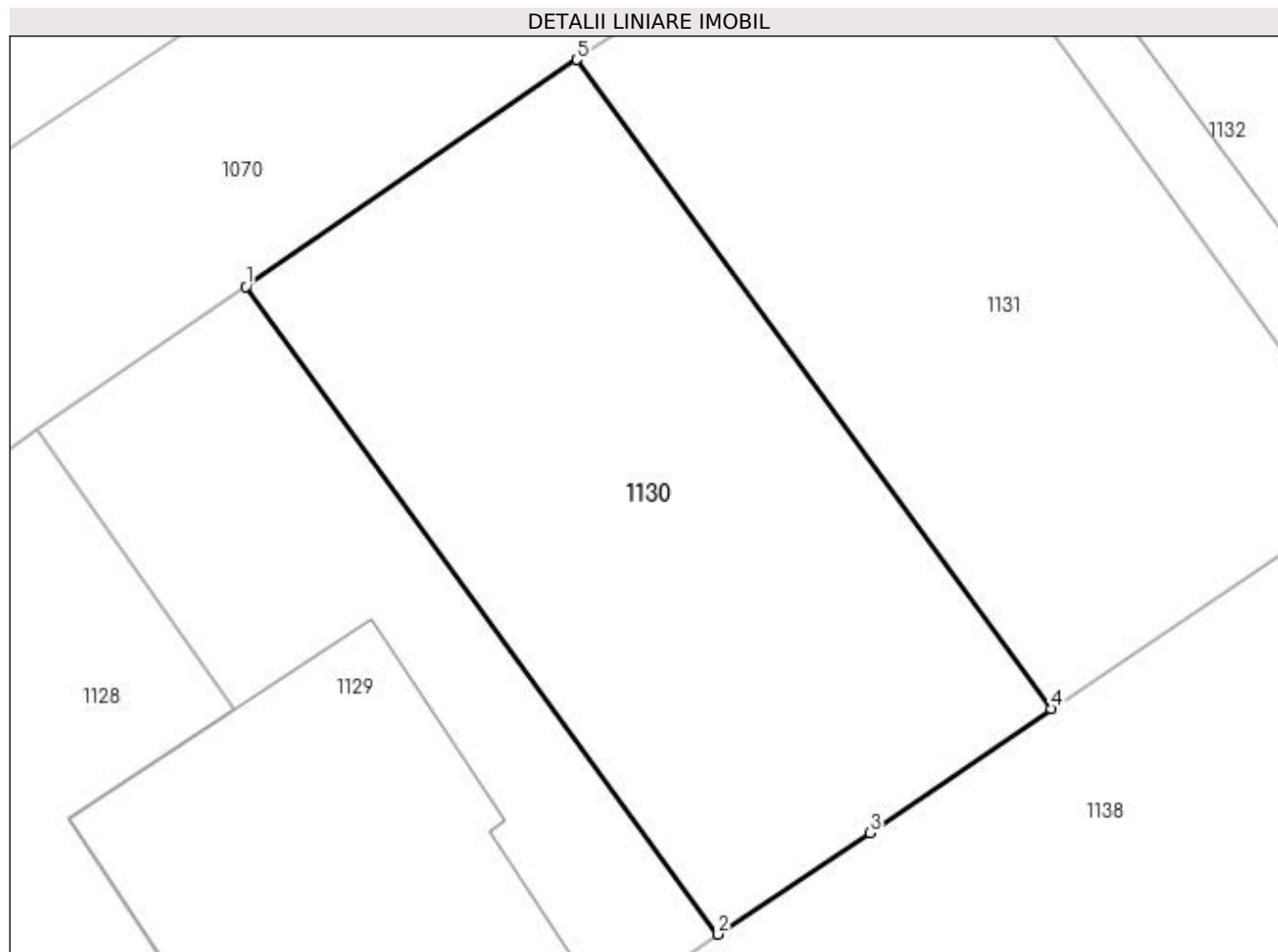
Inscrieri privind dezmembramintele dreptului de proprietate, drepturi reale de garanție și sarcini		Referințe
38218 / 21/11/2006		
Act Administrativ nr. 5814, din 09/02/2006 emis de PRIMARIA MIZIL;		
C2	Intabulare, drept de CONCESIUNE 1) MOCANU DECEBAL CONSTANTIN	A1
C3	se noteaza redeventa in favoarea Consiliului local Mizil	A1

Anexa Nr. 1 La Partea I

Teren

Nr cadastral	Suprafața (mp)*	Observații / Referințe
20093	Din acte: 313 Masurata: 314	

* Suprafața este determinată în planul de proiecție Stereo 70.



Date referitoare la teren

Crt	Categorie folosință	Intra vilan	Suprafața (mp)	Tarla	Parcelă	Nr. topo	Observații / Referințe
1	arabil	DA	314	11	206	-	

Lungime Segmente

1) Valorile lungimilor segmentelor sunt obținute din proiecție în plan.

Punct început	X / Y	Punct sfârșit	X / Y	Lungime segment (** (m)
1	615.077,13 390.817,01	2	615.091,87 390.796,79	25.022
2	615.091,87 390.796,79	3	615.096,616 390.799,96	5.707
3	615.096,616 390.799,96	4	615.102,27 390.803,83	6.851
4	615.102,27 390.803,83	5	615.087,453 390.824,086	25.097
5	615.087,453 390.824,086	1	615.077,13 390.817,01	12.515

**** Lungimile segmentelor sunt determinate în planul de proiecție Stereo 70 și sunt rotunjite la 1 milimetru.**

***** Distanța dintre puncte este formată din segmente cumulate ce sunt mai mici decât valoarea 1 milimetru.**

**DATE DESPRE IMOBILUL NR. 1131**

Oficiul de Cadastru și Publicitate Imobiliară PRAHOVA
Biroul de Cadastru și Publicitate Imobiliară Ploiești

A. Partea I. Descrierea imobilului

TEREN Intravilan

Adresa: Loc. Mizil, Str Paralela45, Nr. 43, Jud. Prahova, T11, A206

Nr. Crt	Nr cadastral Nr. topografic	Suprafața* (mp)	Observații / Referințe
A1	23363	Din acte: 312 Masurata: 313	Sector cadastral:37 Teren imprejmuit;

B. Partea II. Proprietari și acte

Inscrieri privitoare la dreptul de proprietate și alte drepturi reale		Referințe
123527 / 25/11/2020		
Act Administrativ nr. 36551, din 22/12/2020 emis de Primaria Mizil (Adeverinta ; act administrativ nr 61 din 24.11.1995, emis de CONSILIUL LOCAL MIZIL;act administrativ nr 21861 din 26.05.2020, emis de PRIMARIA MIZIL);		
B1	Intabulare, drept de PROPRIETATE(domeniul privat), dobandit prin Lege, cota actuala 1/1 1) ORAS MIZIL , CIF:15562570	A1

C. Partea III. SARCINI

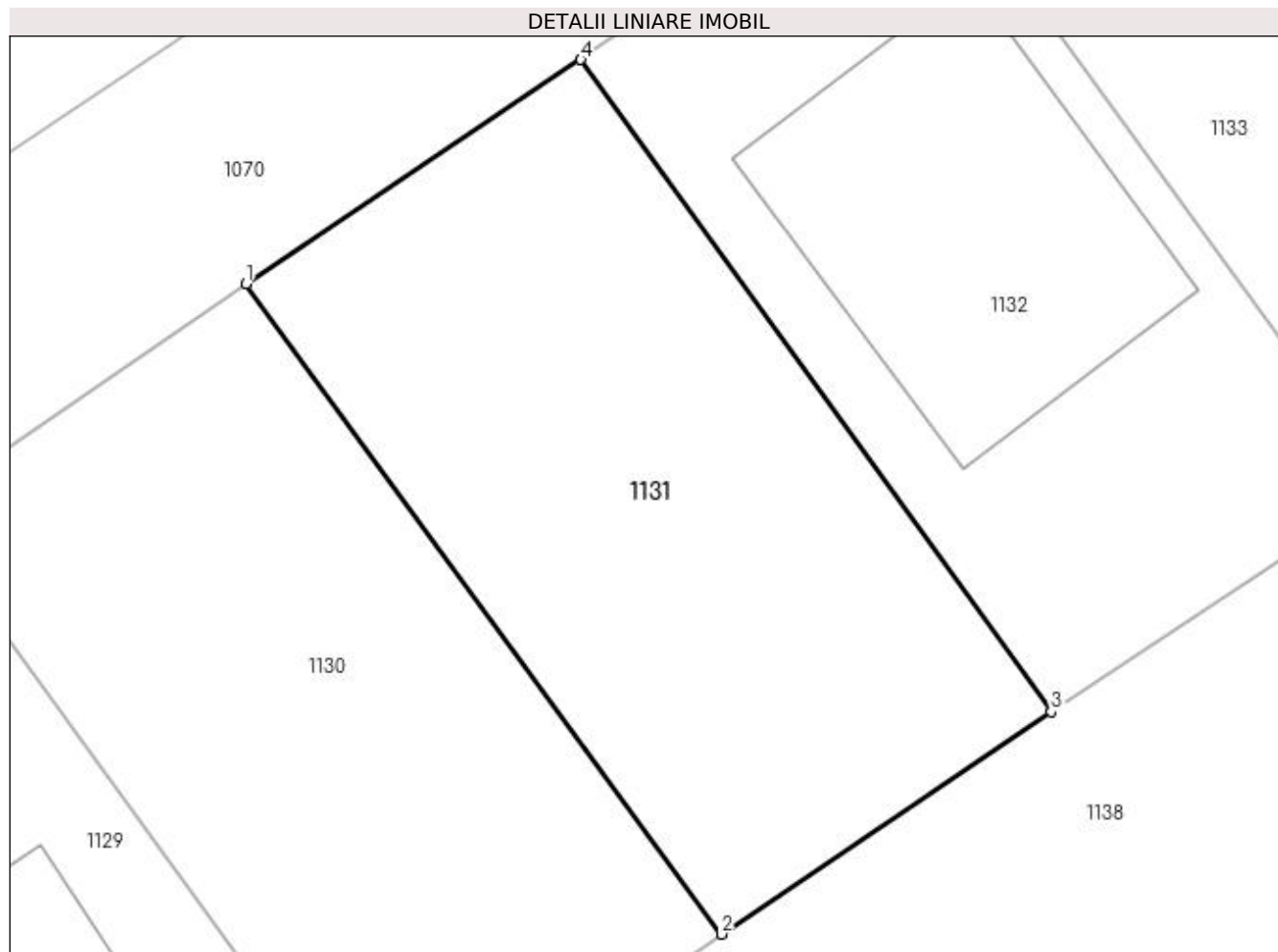
Inscrieri privind dezmembramintele dreptului de proprietate, drepturi reale de garanție și sarcini		Referințe
6084 / 11/01/2021		
Act Administrativ nr. 216, din 11/03/1994 emis de Consiliul Local Mizil (act administrativ nr 123527 din 25.11.2020, emis de OCPI PRAHOVA;act administrativ nr 21877 din 26.05.2020, emis de Primaria Orasului Mizil);		
C1	se indreapta eroarea materiala strecurata in cuprinsul cartii funciare si al incheierii nr. 123527/2020 in sensul ca s-a omis a se inscrie dreptul de concesiune 1) GRIGORE MARIA 2) GRIGORE FLORIN	A1

Anexa Nr. 1 La Partea I

Teren

Nr cadastral	Suprafața (mp)*	Observații / Referințe
23363	Din acte: 312 Masurata: 313	

* Suprafața este determinată în planul de proiecție Stereo 70.



Date referitoare la teren

Crt	Categorie folosință	Intra vilan	Suprafața (mp)	Tarla	Parcelă	Nr. topo	Observații / Referințe
1	arabil	DA	313	11	206	-	

Lungime Segmente

1) Valorile lungimilor segmentelor sunt obținute din proiecție în plan.

Punct început	X / Y	Punct sfârșit	X / Y	Lungime segment (** (m)
1	615.087,453 390.824,086	2	615.102,27 390.803,83	25.097
2	615.102,27 390.803,83	3	615.112,54 390.810,76	12.39
3	615.112,54 390.810,76	4	615.097,88 390.831,08	25.056
4	615.097,88 390.831,08	1	615.087,453 390.824,086	12.555

**** Lungimile segmentelor sunt determinate în planul de proiecție Stereo 70 și sunt rotunjite la 1 milimetru.**

***** Distanța dintre puncte este formată din segmente cumulate ce sunt mai mici decât valoarea 1 milimetru.**

**DATE DESPRE IMOBILUL NR. 1132**

Oficiul de Cadastru și Publicitate Imobiliară PRAHOVA
Biroul de Cadastru și Publicitate Imobiliară Ploiești

A. Partea I. Descrierea imobilului

TEREN Intravilan

Adresa: Loc. Mizil, Str Paralela45, Nr. 45, Jud. Prahova, T11, Cc206

Nr. Crt	Nr cadastral Nr. topografic	Suprafața* (mp)	Observații / Referințe
A1	23372	Din acte: 312 Masurata: 316	Sector cadastral:37 Teren imprejmuit;

Construcții

Crt	Nr cadastral Nr. topografic	Adresa	Observații / Referințe
A1.1	23372-C1	Loc. Mizil, Jud. Prahova	Nr. niveluri:2; S. construita la sol:112 mp; S. construita desfasurata:228 mp; Locuinta P+M, Suprafata construita desfasurata = 228mp(S.c.parter=112mp, S.c.mansarda=116mp); anul edificarii:2021.

B. Partea II. Proprietari și acte

Inscrieri privitoare la dreptul de proprietate și alte drepturi reale	Referințe
123509 / 25/11/2020	
Act Administrativ nr. 61, din 24/11/1995 emis de CONSILIUL LOCAL AL ORASULUI MIZIL (act administrativ nr 36552 din 22.12.2020, emis de PRIMARIA MIZIL;act administrativ nr 227 din 12.03.1997, emis de CONSILIUL LOCAL AL ORASULUI MIZIL;act administrativ nr 21862 din 26.05.2020, emis de PRIMARIA MIZIL;act administrativ nr 21878 din 26.05.2020, emis de PRIMARIA MIZIL);	
B1	Intabulare, drept de PROPRIETATE(domeniul privat), dobandit prin Lege, cota actuala 1/1 1) ORASUL MIZIL, CIF:15562570
104795 / 12/08/2021	
Act Administrativ nr. 23721, din 06/05/2021 emis de PRIMARIA MZIL (CERTIFICAT DE ATESTARE A EDIFICARII CONSTRUCTIEI);	
B1	Intabulare, drept de PROPRIETATE, dobandit prin Construire, cota actuala 11/18 1) GRIGORE ALINA-DANIELA 2) GRIGORE FLORIN
Act Administrativ nr. 35798, din 24/09/2021 emis de PRIMARIA MIZIL;	
B2	se noteaza actualizarea informatiilor cadastrale in sensul schimbarii categoriei de folosinta a terenului din "arabil" in "curti constructii"
172105 / 07/12/2021	
Act Administrativ nr. 42475, din 15/12/2021 emis de PRIMARIA MIZIL (act administrativ nr 23721 din 06.05.2021, emis de PRIMARIA MIZIL);	
B2	se actualizeaza informatiile cadastrale in sensul schimbarii regimului de inaltime a constructiei C1 din P+1E in P+M
65029 / 17/05/2022	
Act Administrativ nr. 19680, din 07/04/2022 emis de PRIMARIA MIZIL (act administrativ nr 1068 din 10.05.2022, emis de NP DRAGUSIN EMIL);	
B3	se noteaza faptul ca prin certificatul de edificare nr 19680/27.04.2022 emis de Primaria Mizil, proprietari asupra constructiei C1 sunt numiti: RUSU (GRIGORE) DANIELA, ALINA DANIELA, GRIGORE FLORIN, GRIGORE MARIA
82785 / 23/06/2022	
Act Notarial nr. 1459, din 08/06/2022 emis de NP BURTICA ADELA;	
B4	Intabulare, drept de PROPRIETATE, dobandit prin Conventie, cota actuala 7/18 1) GRIGORE FLORIN 2) GRIGORE ALINA-DANIELA

C. Partea III. SARCINI

Inscrieri privind dezmembramintele dreptului de proprietate, drepturi reale de garanție și sarcini	Referințe
123509 / 25/11/2020	
Act Administrativ nr. 227, din 12/03/1997 emis de CONSILIUL LOCAL AL ORASULUI MIZIL (act administrativ	

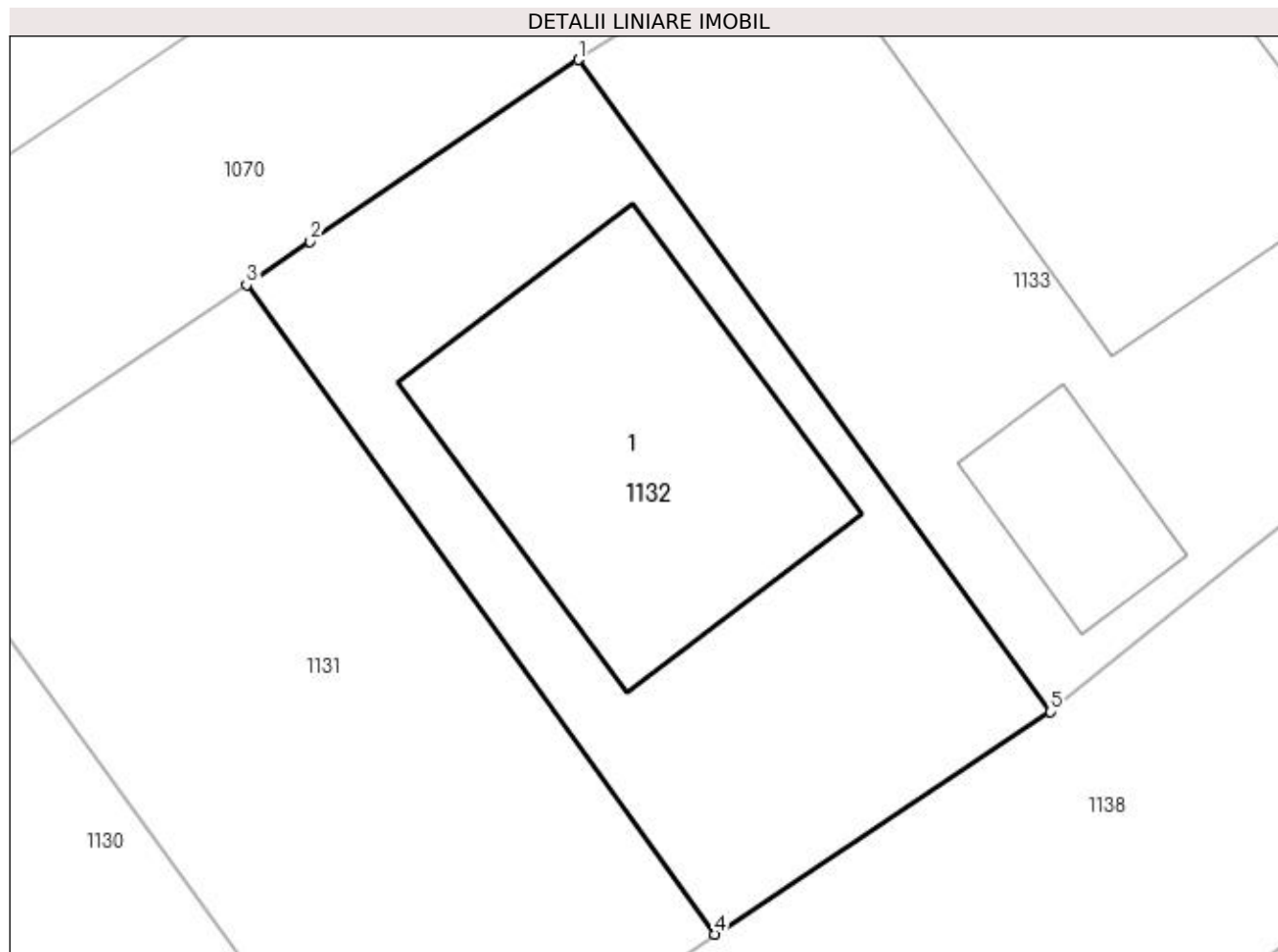
Inscrieri privind dezmembramintele dreptului de proprietate, drepturi reale de garanție și sarcini	Referințe
nr 21862 din 26.05.2020, emis de PRIMARIA MIZIL);	
C1	Intabulare, drept de CONCESIUNE pe toata durata existentei constructiei, dar nu mai mult de 99 de ani 1) RUSU DANIELA
65029 / 17/05/2022	
Act Administrativ nr. 22134, din 12/05/2022 emis de PRIMARIA MIZIL (act administrativ nr 19680 din 07.04.2022, emis de PRIMARIA MIZIL; act administrativ nr 1068 din 10.05.2022, emis de NP DRAGUSIN EMIL);	
C2	se noteaza actul aditional nr. 2, la contractul de concesiune in scris sub C1 prin incheierea nr. 123509/2020 in sensul ca partile sunt :Consiliul Local Mizil in calitate de concedent si numitii Rusu Daniela, Grigore Alina - Daniela, Grigore Florin, Grigore Maria

Anexa Nr. 1 La Partea I

Teren

Nr cadastral	Suprafața (mp)*	Observații / Referințe
23372	Din acte: 312 Masurata: 316	

* Suprafața este determinată în planul de proiecție Stereo 70.



Date referitoare la teren

Crt	Categorie folosință	Intravilan	Suprafața (mp)	Tarla	Parcelă	Nr. topo	Observații / Referințe
1	curți constructii	DA	316	11	206	-	

Date referitoare la construcții

Crt	Număr	Destinație construcție	Supraf. (mp)	Situație juridică	Observații / Referințe
A1.1	23372-C1	construcții de locuințe	112	Cu acte	Nr. niveluri:2; S. construita la sol:112 mp; S. construita desfasurata:228 mp; Locuinta P+M, Suprafata construita desfasurata = 228mp(S. c.parter=112mp, S.c. mansarda=116mp); anul edificarii:2021.

Lungime Segmente

1) Valorile lungimilor segmentelor sunt obținute din proiecție în plan.

Punct început	X / Y	Punct sfârșit	X / Y	Lungime segment (** (m)
1	615.108,26 390.838,122	2	615.099,872 390.832,437	10.133
2	615.099,872 390.832,437	3	615.097,88 390.831,08	2.41

Punct început	X / Y	Punct sfârșit	X / Y	Lungime segment (** (m)
3	615.097,88 390.831,08	4	615.112,54 390.810,76	25.056
4	615.112,54 390.810,76	5	615.123,043 390.817,718	12.599
5	615.123,043 390.817,718	1	615.108,26 390.838,122	25.197

** Lungimile segmentelor sunt determinate în planul de proiecție Stereo 70 și sunt rotunjite la 1 milimetru.

*** Distanța dintre puncte este formată din segmente cumulate ce sunt mai mici decât valoarea 1 milimetru.

**DATE DESPRE IMOBILUL NR. 1133**

Oficiul de Cadastru și Publicitate Imobiliară PRAHOVA
Biroul de Cadastru și Publicitate Imobiliară Ploiești

A. Partea I. Descrierea imobilului

TEREN Intravilan

Adresa: Loc. Mizil, Str Paralela 45, Nr. 47-49, Jud. Prahova

Nr. Crt	Nr cadastral Nr. topografic	Suprafața* (mp)	Observații / Referințe
A1		Din acte: 306 Masurata: 714	Sector cadastral:37 Teren imprejmuit;

B. Partea II. Proprietari și acte

Inscrieri privitoare la dreptul de proprietate și alte drepturi reale		Referințe
/		
Act Administrativ nr. 61, din 24/11/1995 emis de CONSILIUL LOCAL MIZIL;		
B1	Intabulare, drept de PROPRIETATE, dobândit prin Lege, cota actuala 1/1 1) ORASUL MIZIL , CIF:15562570, DOMENIU PRIVAT	A1

C. Partea III. SARCINI

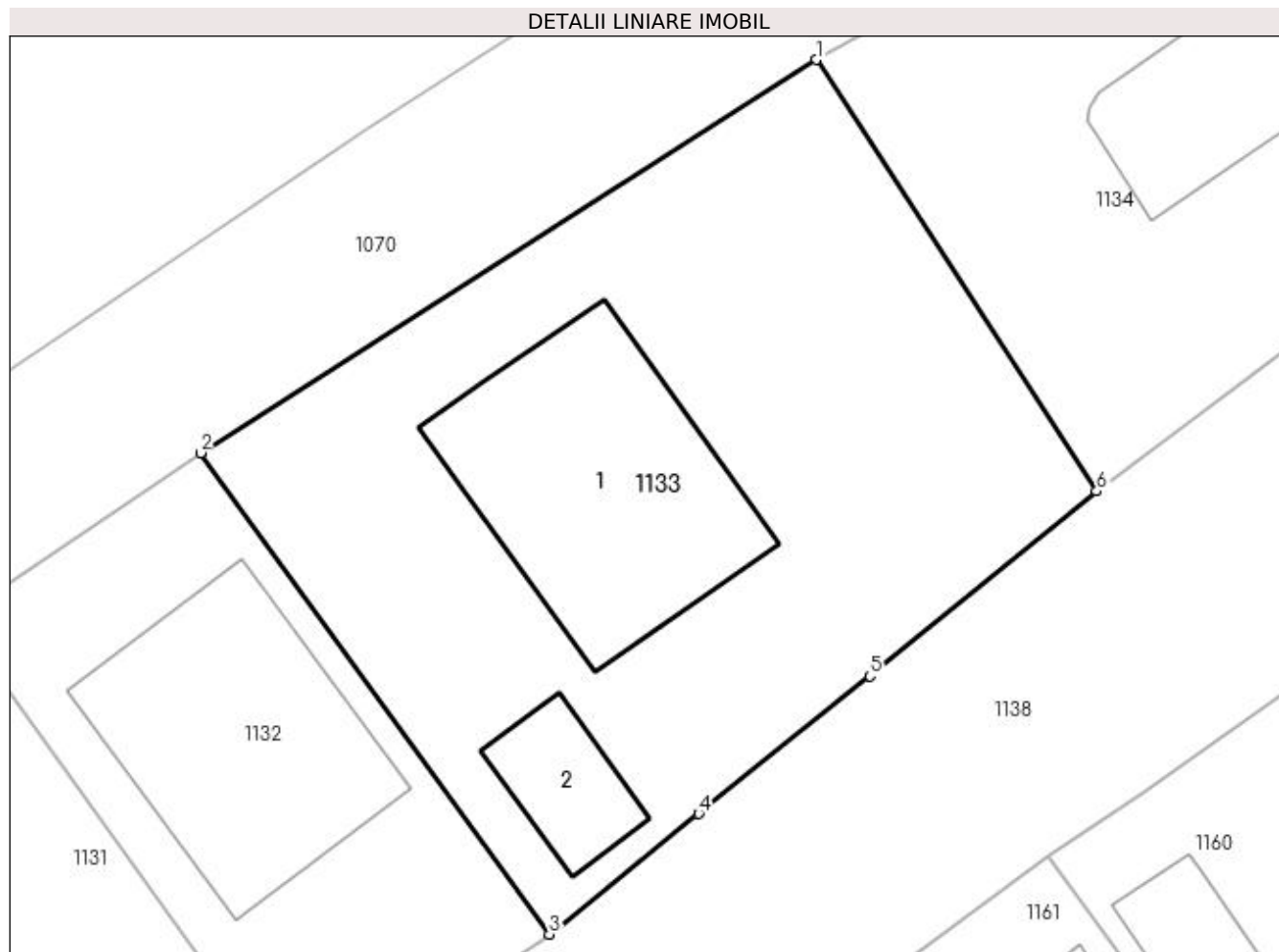
Inscrieri privind dezmembramintele dreptului de proprietate, drepturi reale de garanție și sarcini		Referințe
/		
Act Administrativ nr. 8, din 01/03/1998 emis de CONSILIUL LOCAL AL ORASULUI MIZIL (PROCES VERBAL NR. 8/01.03.1998, ACT ADMINISTRATIV NR.38167/02.11.2023 EMIS DE PRIMARIA ORASULUI MIZIL);		
C1	Intabulare, drept de CONCESIUNE 1) GHEORGHE MARIAN-IONEL <i>OBSERVATII: asupra unui teren in suprafata de 306mp</i>	A1

Anexa Nr. 1 La Partea I

Teren

Nr cadastral	Suprafața (mp)*	Observații / Referințe
	Din acte: 306 Masurata: 714	

* Suprafața este determinată în planul de proiecție Stereo 70.



Date referitoare la teren

Crt	Categorie folosință	Intravilan	Suprafața (mp)	Tarla	Parcelă	Nr. topo	Observații / Referințe
1	curți constructii	DA	714	11	206	-	

Date referitoare la construcții

Crt	Număr	Destinație construcție	Supraf. (mp)	Situație juridică	Observații / Referințe
A1.1		construcții de locuințe	122	Fara acte	Nr. niveluri:1; S. construita la sol:122 mp; LOCUINTA
A1.2		construcții anexa	27	Fara acte	Nr. niveluri:1; S. construita la sol:27 mp; ANEXA

Lungime Segmente

1) Valorile lungimilor segmentelor sunt obținute din proiecție în plan.

Punct început	X / Y	Punct sfârșit	X / Y	Lungime segment (** (m)
1	615.134,351 390.854,787	2	615.108,26 390.838,122	30.959
2	615.108,26 390.838,122	3	615.123,043 390.817,718	25.197

Punct început	X / Y	Punct sfârşit	X / Y	Lungime segment (** (m)
3	615.123,043 390.817,718	4	615.129,366 390.822,831	8.131
4	615.129,366 390.822,831	5	615.136,632 390.828,664	9.318
5	615.136,632 390.828,664	6	615.146,244 390.836,494	12.398
6	615.146,244 390.836,494	1	615.134,351 390.854,787	21.819

** Lungimile segmentelor sunt determinate în planul de proiecție Stereo 70 și sunt rotunjite la 1 milimetru.

*** Distanța dintre puncte este formată din segmente cumulate ce sunt mai mici decât valoarea 1 milimetru.

**DATE DESPRE IMOBILUL NR. 1134**

Oficiul de Cadastru și Publicitate Imobiliară PRAHOVA
Biroul de Cadastru și Publicitate Imobiliară Ploiești

A. Partea I. Descrierea imobilului

TEREN Intravilan

Nr. CF vechi:3486
Nr. cadastral vechi:10407

Adresa: Loc. Mizil, Str Paralela45, Nr. 51, Jud. Prahova

Nr. Crt	Nr cadastral Nr. topografic	Suprafața* (mp)	Observații / Referințe
A1	20648	Din acte: 360 Masurata: 371	Sector cadastral:37 Teren imprejmuit;

Construcții

Crt	Nr cadastral Nr. topografic	Adresa	Observații / Referințe
A1.1	20648-C1	Loc. Mizil, Str Paralela45, Nr. 51, Jud. Prahova	Nr. niveluri:2; S. construita la sol:75 mp; LOCUINTA P+1

B. Partea II. Proprietari și acte

Inscrieri privitoare la dreptul de proprietate și alte drepturi reale		Referințe
23488 / 20/05/2009		
Act Administrativ nr. 18597, din 15/06/2009 emis de PRIMARIA MIZIL (hotarare nr.61/24.11.1995 emis de CONSILIUL LOCAL MIZIL;);		
B1	Intabulare, drept de PROPRIETATE, dobandit prin Lege, cota actuala 1/1 1) ORASUL MIZIL, CIF:15562570, domeniu privat	A1
/		
Act Administrativ nr. 31, din 07/04/2011 emis de PRIMARIA ORASULUI MIZIL;		
B2	Intabulare, drept de PROPRIETATE, dobandit prin Construire, cota actuala 1/1 1) KISSINGER MIHAI	A1.1
23488 / 20/05/2009		
Act Administrativ nr. 18597, din 15/06/2009 emis de PRIMARIA MIZIL (hotarare nr.61/24.11.1995 emis de CONSILIUL LOCAL MIZIL;);		
B3	Intabulare, drept de ADMINISTRARE 1) CONSILIUL LOCAL MIZIL, CIF:999999999999	A1

C. Partea III. SARCINI

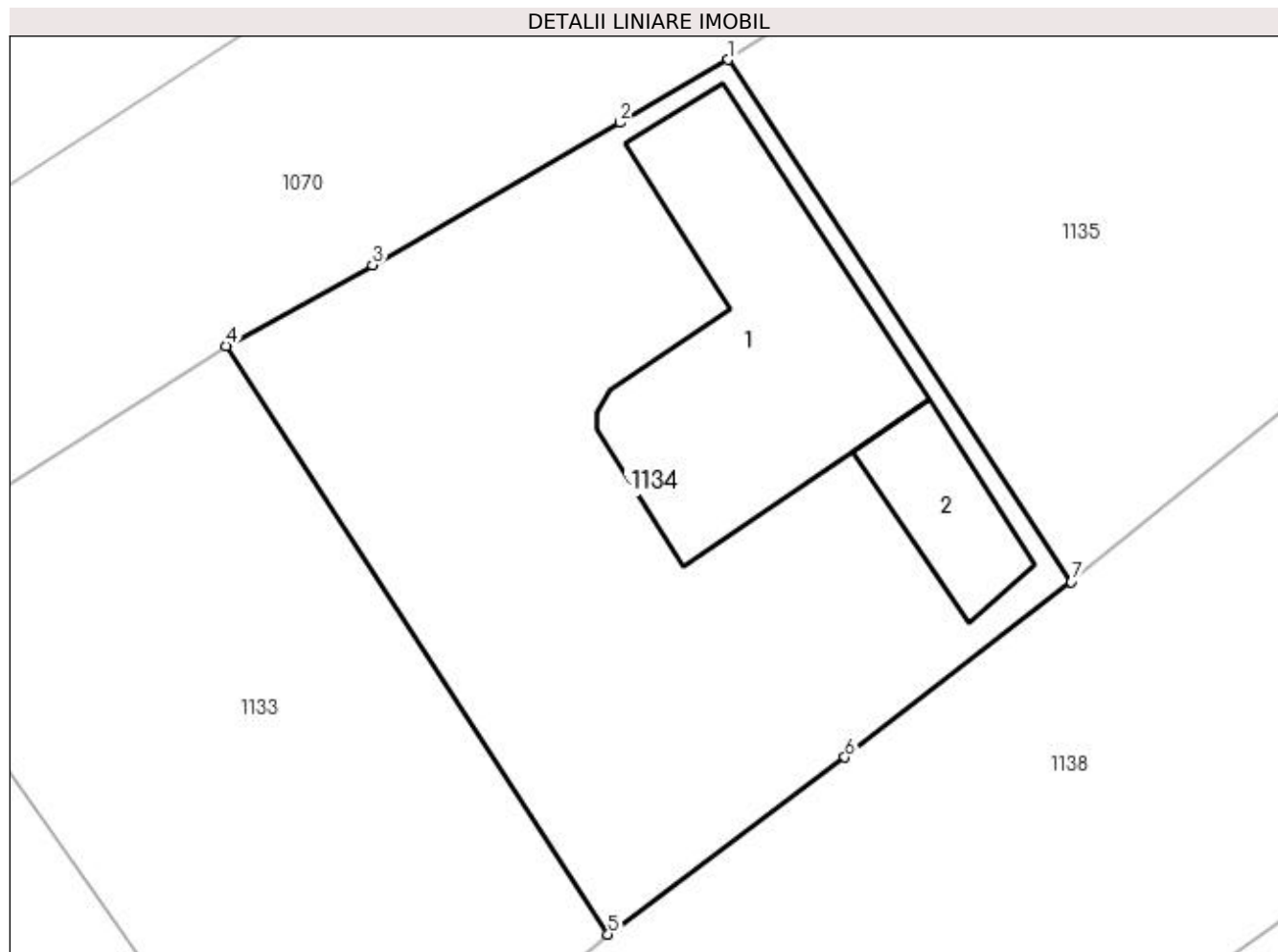
Inscrieri privind dezmembramintele dreptului de proprietate, drepturi reale de garanție și sarcini		Referințe
22481 / 26/04/2010		
Act Administrativ nr. 11381, din 05/10/2001 emis de CONSILIUL LOCAL MIZIL;		
C2	Intabulare, drept de CONCESIUNE 1) KISSINGER MIHAI	A1
C3	se noteaza redeventa in favoarea CONSILIULUI LOCAL MIZIL	A1
38341 / 08/07/2010		
Act Administrativ nr. 1138, din 05/10/2001 emis de PRIMARIA MIZIL (proces - verbal nr.12786/05.10.2001 emis de PRIMARIA MIZIL;act aditional nr.1659/05.05.2009 emis de PRIMARIA MIZIL;);		
C4	se noteaza Actul Aditional nr.1659/05.05.2009 la Contractul de Concesiune nr.11381/05.10.2001 emis de PRIMARIA ORASULUI MIZIL	A1

Anexa Nr. 1 La Partea I

Teren

Nr cadastral	Suprafața (mp)*	Observații / Referințe
20648	Din acte: 360 Masurata: 371	

* Suprafața este determinată în planul de proiecție Stereo 70.



Date referitoare la teren

Crt	Categorie folosință	Intra vilan	Suprafața (mp)	Tarla	Parcelă	Nr. topo	Observații / Referințe
1	curți constructii	DA	371	11	206	-	

Date referitoare la construcții

Crt	Număr	Destinație construcție	Supraf. (mp)	Situație juridică	Observații / Referințe
A1.1	20648-C1	construcții de locuințe	75	Cu acte	Nr. niveluri:2; S. construita la sol:75 mp; LOCUINTA P+1
A1.2	20648-C2	construcții anexa	17	Fara acte	Nr. niveluri:1; S. construita la sol:17 mp; ANEXA

Lungime Segmente

1) Valorile lungimilor segmentelor sunt obținute din proiecție în plan.

Punct început	X / Y	Punct sfârșit	X / Y	Lungime segment (** (m)
1	615.149,978 390.863,691	2	615.146,616 390.861,728	3.893
2	615.146,616 390.861,728	3	615.138,914 390.857,311	8.879

Punct început	X / Y	Punct sfârșit	X / Y	Lungime segment (** (m)
3	615.138,914 390.857,311	4	615.134,351 390.854,787	5.215
4	615.134,351 390.854,787	5	615.146,244 390.836,494	21.819
5	615.146,244 390.836,494	6	615.153,605 390.842,0	9.192
6	615.153,605 390.842,0	7	615.160,651 390.847,452	8.909
7	615.160,651 390.847,452	1	615.149,978 390.863,691	19.432

** Lungimile segmentelor sunt determinate în planul de proiecție Stereo 70 și sunt rotunjite la 1 milimetru.

*** Distanța dintre puncte este formată din segmente cumulate ce sunt mai mici decât valoarea 1 milimetru.

**DATE DESPRE IMOBILUL NR. 1135**

Oficiul de Cadastru și Publicitate Imobiliară PRAHOVA
Biroul de Cadastru și Publicitate Imobiliară Ploiești

A. Partea I. Descrierea imobilului

TEREN Intravilan

Adresa: Loc. Mizil, Str Paralela 45, Jud. Prahova

Nr. Crt	Nr cadastral Nr. topografic	Suprafața* (mp)	Observații / Referințe
A1		686	Sector cadastral:37 Teren imprejmuit;

B. Partea II. Proprietari și acte

Inscrieri privitoare la dreptul de proprietate și alte drepturi reale		Referințe
/		
Act Administrativ nr. 61, din 24/11/1995 emis de CONSILIUL LOCAL MIZIL;		
B1	Intabulare, drept de PROPRIETATE, dobandit prin Lege, cota actuala 1/1 1) ORASUL MIZIL, CIF:9999999999999, (DOMENIUL PRIVAT)	A1

C. Partea III. SARCINI .

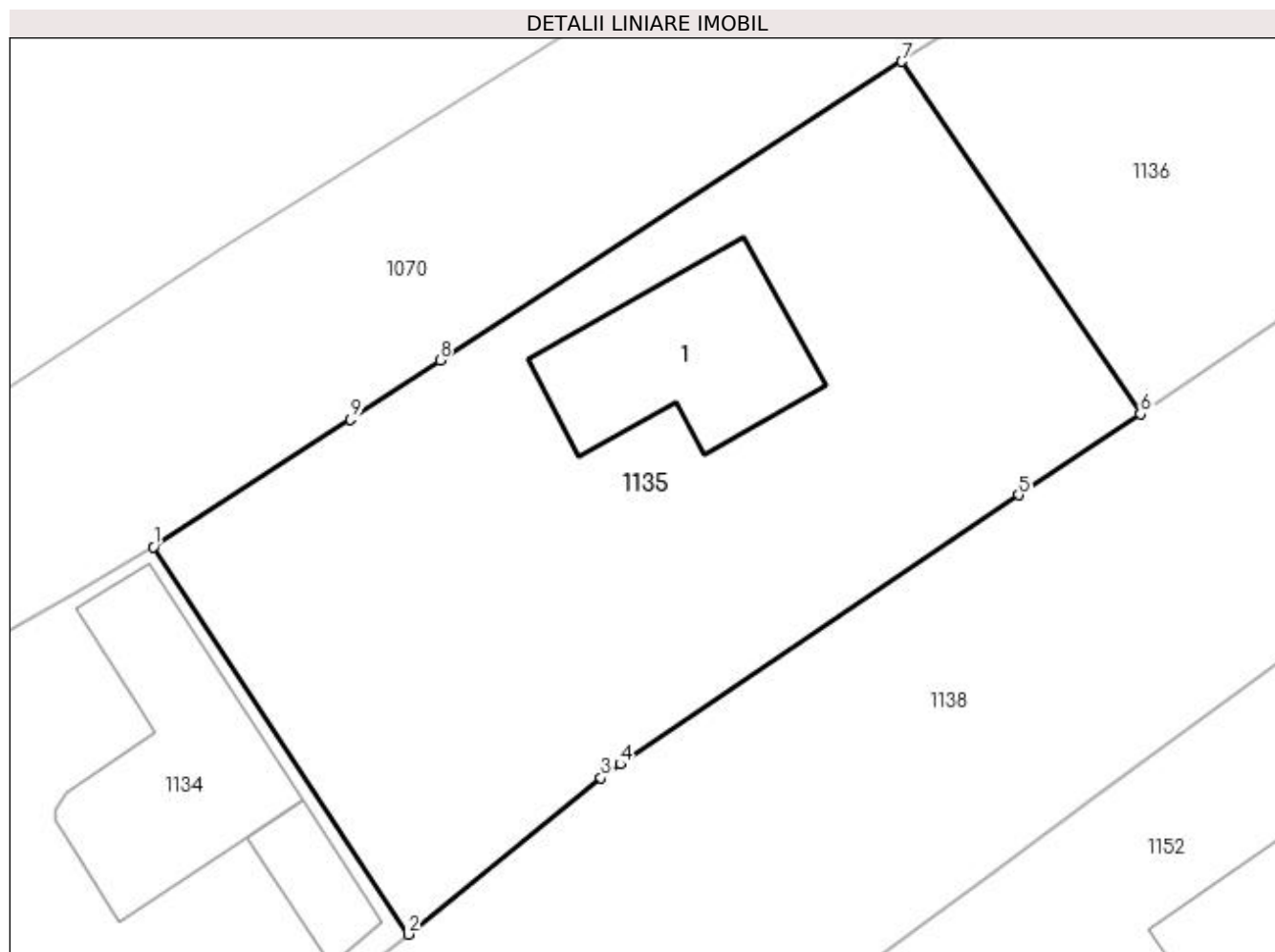
Inscrieri privind dezmembramintele dreptului de proprietate, drepturi reale de garanție și sarcini	Referințe
NU SUNT	

Anexa Nr. 1 La Partea I

Teren

Nr cadastral	Suprafața (mp)*	Observații / Referințe
	686	

* Suprafața este determinată în planul de proiecție Stereo 70.



Date referitoare la teren

Crt	Categorie folosință	Intra vilan	Suprafața (mp)	Tarla	Parcelă	Nr. topo	Observații / Referințe
1	curți constructii	DA	686	11	206	-	

Date referitoare la construcții

Crt	Număr	Destinație construcție	Supraf. (mp)	Situație juridică	Observații / Referințe
A1.1		construcții de locuințe	63	Fara acte	Nr. niveluri:1; S. construita la sol:63 mp; LOCUINTA

Lungime Segmente

1) Valorile lungimilor segmentelor sunt obținute din proiecție în plan.

Punct început	X / Y	Punct sfârșit	X / Y	Lungime segment (** (m)
1	615.149,978 390.863,691	2	615.160,651 390.847,452	19.432
2	615.160,651 390.847,452	3	615.168,723 390.854,013	10.402
3	615.168,723 390.854,013	4	615.169,531 390.854,583	0.989
4	615.169,531 390.854,583	5	615.186,238 390.865,855	20.154

Punct început	X / Y	Punct sfârșit	X / Y	Lungime segment (** (m)
5	615.186,238 390.865,855	6	615.191,346 390.869,25	6.133
6	615.191,346 390.869,25	7	615.181,337 390.884,019	17.841
7	615.181,337 390.884,019	8	615.161,99 390.871,506	23.041
8	615.161,99 390.871,506	9	615.158,23 390.869,024	4.505
9	615.158,23 390.869,024	1	615.149,978 390.863,691	9.825

** Lungimile segmentelor sunt determinate în planul de proiecție Stereo 70 și sunt rotunjite la 1 milimetru.

*** Distanța dintre puncte este formată din segmente cumulate ce sunt mai mici decât valoarea 1 milimetru.

**DATE DESPRE IMOBILUL NR. 1136**

Oficiul de Cadastru și Publicitate Imobiliară PRAHOVA
Biroul de Cadastru și Publicitate Imobiliară Ploiești

A. Partea I. Descrierea imobilului

TEREN Intravilan

Nr. CF vechi:376/N(e:376/N)

Nr. cadastral vechi:439

Adresa: Loc. Mizil, Str Paralela 45, Nr. 57-59, Jud. Prahova

Nr. Crt	Nr cadastral Nr. topografic	Suprafața* (mp)	Observații / Referințe
A1	20666	630	Sector cadastral:37 Teren imprejmuit;

B. Partea II. Proprietari și acte

Inscrieri privitoare la dreptul de proprietate și alte drepturi reale		Referințe
162 / 04/03/2002		
Act Notarial nr. 394, din 01/03/2002 emis de NP MARIA CALIN;		
B1	Intabulare, drept de PROPRIETATEcumparare, dobandit prin Conventie, cota actuala 1/1 1) AFRASILOAIE VALERICA 2) AFRASILOAIE RADU-DUMITRU	A1

C. Partea III. SARCINI .

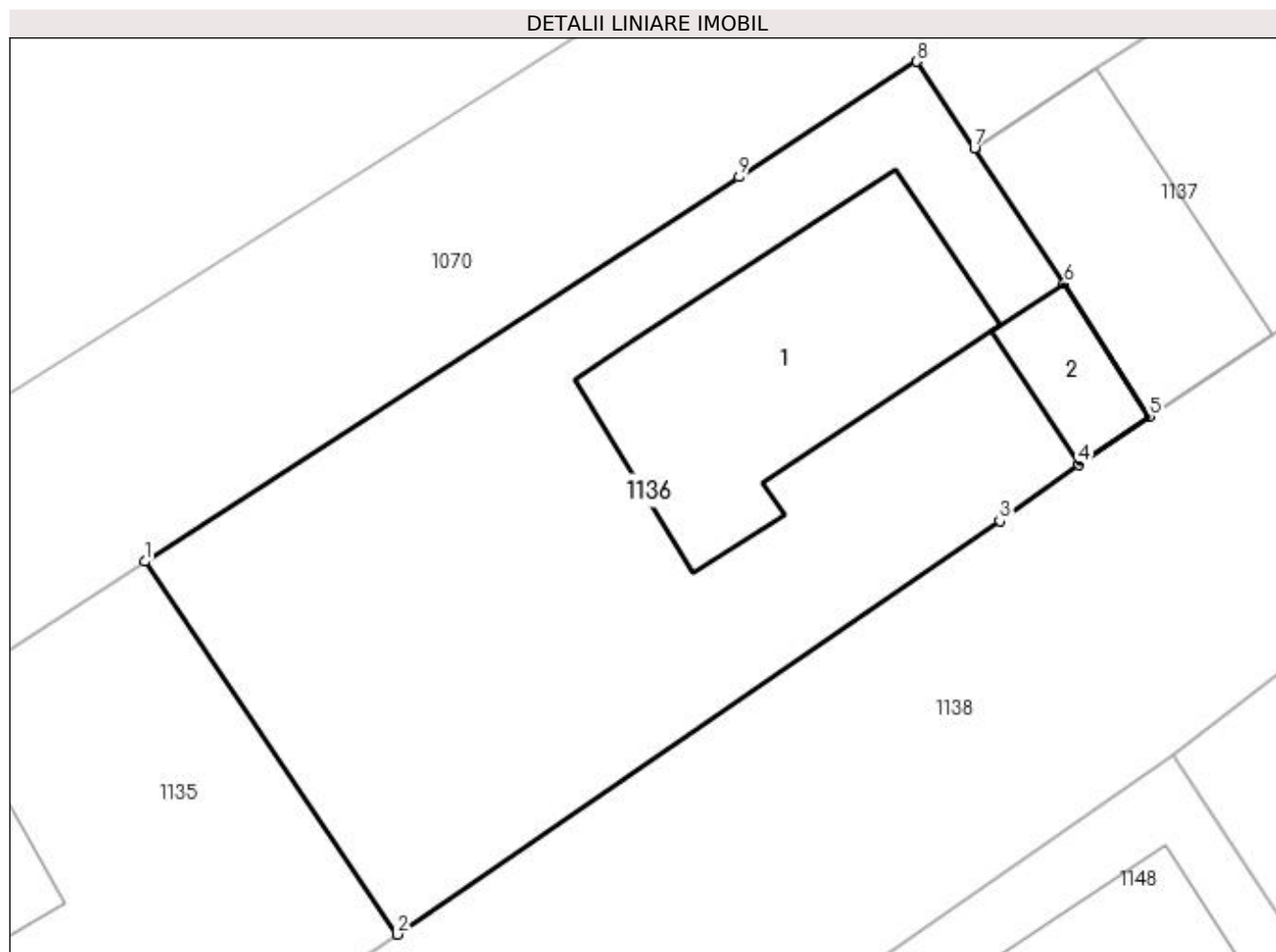
Inscrieri privind dezmembramintele dreptului de proprietate, drepturi reale de garanție și sarcini	Referințe
NU SUNT	

Anexa Nr. 1 La Partea I

Teren

Nr cadastral	Suprafața (mp)*	Observații / Referințe
20666	630	

* Suprafața este determinată în planul de proiecție Stereo 70.



Date referitoare la teren

Crt	Categorie folosință	Intravilan	Suprafața (mp)	Tarla	Parcelă	Nr. topo	Observații / Referințe
1	curți constructii	DA	630	11	34- 35	-	

Date referitoare la construcții

Crt	Număr	Destinație construcție	Supraf. (mp)	Situație juridică	Observații / Referințe
A1.1	20666-C1	construcții de locuințe	121	Fara acte	Nr. niveluri:2; S. construita la sol:121 mp; LOCUINTA P+1
A1.2	20666-C2	construcții anexa	21	Fara acte	Nr. niveluri:1; S. construita la sol:21 mp; ANEXA

Lungime Segmente

1) Valorile lungimilor segmentelor sunt obținute din proiecție în plan.

Punct început	X / Y	Punct sfârșit	X / Y	Lungime segment (** (m)
1	615.181,337 390.884,019	2	615.191,346 390.869,25	17.841
2	615.191,346 390.869,25	3	615.215,227 390.885,629	28.958
3	615.215,227 390.885,629	4	615.218,364 390.887,854	3.846

Punct început	X / Y	Punct sfârşit	X / Y	Lungime segment (** (m)
4	615.218,364 390.887,854	5	615.221,164 390.889,76	3.387
5	615.221,164 390.889,76	6	615.217,782 390.895,023	6.256
6	615.217,782 390.895,023	7	615.214,218 390.900,395	6.447
7	615.214,218 390.900,395	8	615.211,919 390.903,822	4.127
8	615.211,919 390.903,822	9	615.204,896 390.899,247	8.382
9	615.204,896 390.899,247	1	615.181,337 390.884,019	28.052

** Lungimile segmentelor sunt determinate în planul de proiecție Stereo 70 și sunt rotunjite la 1 milimetru.

*** Distanța dintre puncte este formată din segmente cumulate ce sunt mai mici decât valoarea 1 milimetru.

**DATE DESPRE IMOBILUL NR. 1137**

Oficiul de Cadastru și Publicitate Imobiliară PRAHOVA
Biroul de Cadastru și Publicitate Imobiliară Ploiești

A. Partea I. Descrierea imobilului

TEREN Intravilan

Adresa: Loc. Mizil, Str Paralela45, Nr. 61, Jud. Prahova

Nr. Crt	Nr cadastral Nr. topografic	Suprafața* (mp)	Observații / Referințe
A1	21020	Din acte: 312 Masurata: 314	Sector cadastral:37 Teren imprejmuit;

Construcții

Crt	Nr cadastral Nr. topografic	Adresa	Observații / Referințe
A1.1	21020-C1	Loc. Mizil, Str Paralela45, Nr. 61, Jud. Prahova	Nr. niveluri:2; S. construita la sol:75 mp; LOCUINTA P+1
A1.2	21020-C2	Loc. Mizil, Str Paralela45, Nr. 61, Jud. Prahova	Nr. niveluri:1; S. construita la sol:73 mp; ANEXA

B. Partea II. Proprietari și acte

Inscrieri privitoare la dreptul de proprietate și alte drepturi reale		Referințe
31033 / 01/06/2011		
Act Administrativ nr. 61, din 24/11/1995 emis de CONSILIUL LOCAL MIZIL (act administrativ nr. 24/01-07-1996 emis de CONSILIUL LOCAL MIZIL; act administrativ nr. 3075/19-05-1999 emis de CONSILIUL LOCAL MIZIL; act notarial nr. 240/12-05-1999 emis de NP ION HURDUC; act administrativ nr. 608/03-03-1999 emis de OCAOTA PRAHOVA; act administrativ nr. 14114/29-04-2011 emis de PRIMARIA MIZIL; act administrativ nr. 15964/30-05-2011 emis de PRIMARIA MIZIL;);		
B1	Intabulare, drept de PROPRIETATE, dobandit prin Lege, cota actuala 1/1 1) ORASUL MIZIL , CIF:15562570, (DOMENIU PRIVAT)	A1
/		
Act Notarial nr. 240, din 12/05/1999 emis de NP ION HURDUC (ACT ADMINISTRATIV NR.73/07.05.2004 EMIS DE PRIMARIA ORASULUI MIZIL);		
B2	Intabulare, drept de PROPRIETATE, dobandit prin Conventie, cota actuala 1/1 1) TRANDAFIR CORNEL , soti ca bun comun 2) TRANDAFIR ECATERINA , soti ca bun comun	A1.1
Act Administrativ nr. 36505, din 25/10/2023 emis de PRIMARIA ORASULUI MIZIL;		
B3	Intabulare, drept de PROPRIETATE, dobandit prin Construire, cota actuala 1/1 1) TRANDAFIR CORNEL , soti ca bun comun 2) TRANDAFIR ECATERINA , soti ca bun comun	A1.2
31033 / 01/06/2011		
Act Administrativ nr. 61, din 24/11/1995 emis de CONSILIUL LOCAL MIZIL (act administrativ nr. 24/01-07-1996 emis de CONSILIUL LOCAL MIZIL; act administrativ nr. 3075/19-05-1999 emis de CONSILIUL LOCAL MIZIL; act notarial nr. 240/12-05-1999 emis de NP ION HURDUC; act administrativ nr. 608/03-03-1999 emis de OCAOTA PRAHOVA; act administrativ nr. 14114/29-04-2011 emis de PRIMARIA MIZIL; act administrativ nr. 15964/30-05-2011 emis de PRIMARIA MIZIL;);		
B4	Intabulare, drept de ADMINISTRARE 1) PRIMARIA MIZIL , CIF:999999999999	A1

C. Partea III. SARCINI

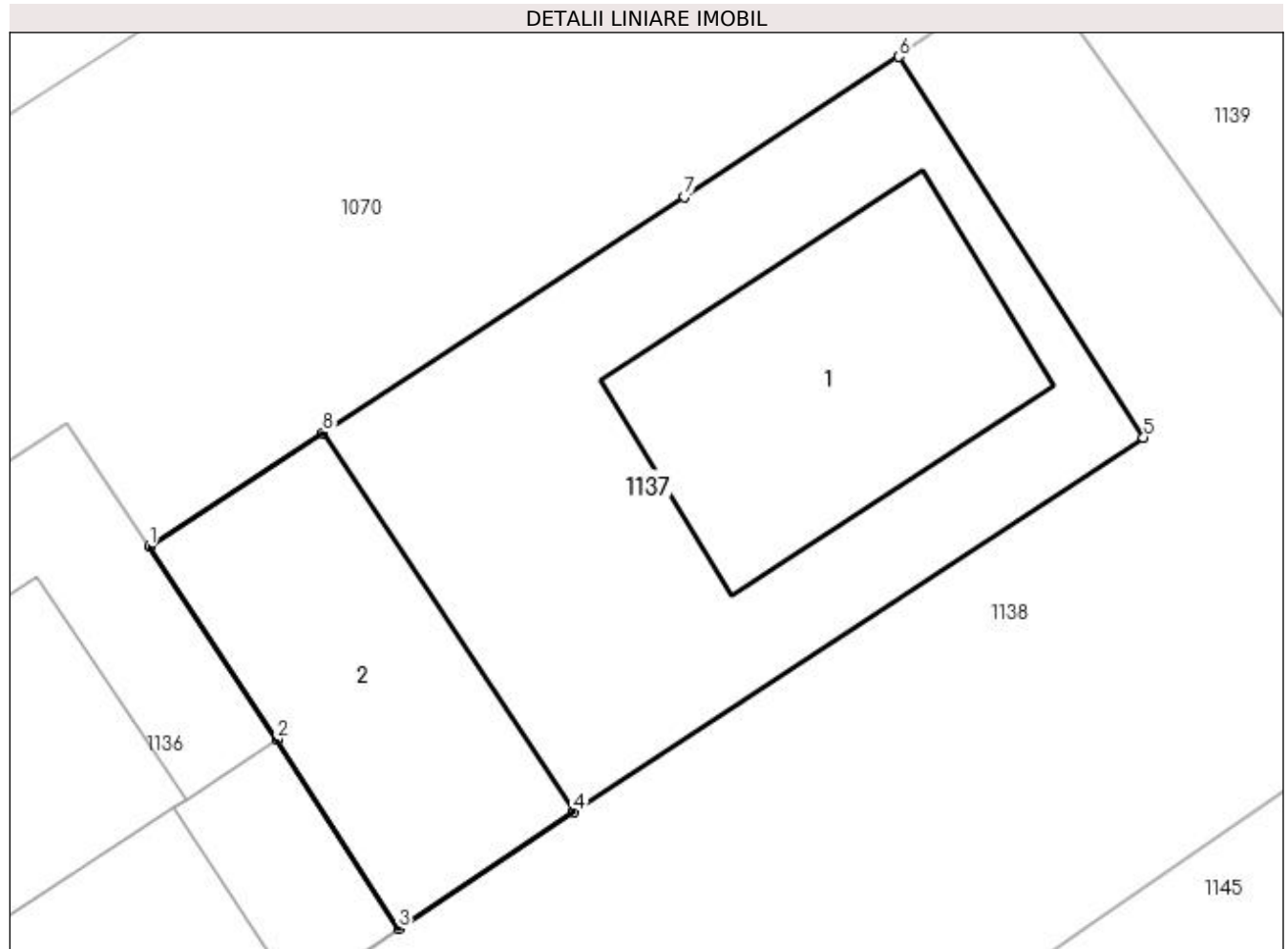
Inscrieri privind dezmembramentele dreptului de proprietate, drepturi reale de garanție și sarcini		Referințe
34211 / 15/06/2011		
Act Administrativ nr. 24, din 01/07/1996 emis de PRIMARIA MIZIL (act administrativ nr. 24/01-06-1996 emis de PRIMARIA MIZIL ; act administrativ nr. 3075/19-05-1999 emis de CONSILIUL LOCAL MIZIL;);		
C2	Intabulare, drept de CONCESIUNE 1) TRANDAFIR CORNEL , soti ca bun comun 2) TRANDAFIR ECATERINA , soti ca bun comun	A1

Anexa Nr. 1 La Partea I

Teren

Nr cadastral	Suprafața (mp)*	Observații / Referințe
21020	Din acte: 312 Masurata: 314	

* Suprafața este determinată în planul de proiecție Stereo 70.



Date referitoare la teren

Crt	Categorie folosință	Intra vilan	Suprafața (mp)	Tarla	Parcelă	Nr. topo	Observații / Referințe
1	curți construcții	DA	314	11	206	-	

Date referitoare la construcții

Crt	Număr	Destinație construcție	Supraf. (mp)	Situație juridică	Observații / Referințe
A1.1	21020-C1	construcții de locuințe	75	Cu acte	Nr. niveluri:2; S. construita la sol:75 mp; LOCUINTA P+1
A1.2	21020-C2	construcții anexa	73	Cu acte	Nr. niveluri:1; S. construita la sol:73 mp; ANEXA

Lungime Segmente

1) Valorile lungimilor segmentelor sunt obținute din proiecție în plan.

Punct început	X / Y	Punct sfârșit	X / Y	Lungime segment (** (m)
1	615.214,218 390.900,395	2	615.217,782 390.895,023	6.447
2	615.217,782 390.895,023	3	615.221,164 390.889,76	6.256
3	615.221,164 390.889,76	4	615.226,029 390.893,002	5.846
4	615.226,029 390.893,002	5	615.241,887 390.903,418	18.973
5	615.241,887 390.903,418	6	615.235,072 390.914,006	12.592
6	615.235,072 390.914,006	7	615.229,113 390.910,115	7.117
7	615.229,113 390.910,115	8	615.219,053 390.903,548	12.014
8	615.219,053 390.903,548	1	615.214,218 390.900,395	5.771

** Lungimile segmentelor sunt determinate în planul de proiecție Stereo 70 și sunt rotunjite la 1 milimetru.

*** Distanța dintre puncte este formată din segmente cumulate ce sunt mai mici decât valoarea 1 milimetru.

**DATE DESPRE IMOBILUL NR. 1138**

Oficiul de Cadastru și Publicitate Imobiliară PRAHOVA
 Biroul de Cadastru și Publicitate Imobiliară Ploiești

A. Partea I. Descrierea imobilului

TEREN Intravilan

Adresa: Loc. Fefelei, Str Paralela 45, Jud. Prahova

Nr. Crt	Nr cadastral Nr. topografic	Suprafața* (mp)	Observații / Referințe
A1		6.344	Sector cadastral:37 Teren imprejmuit;

B. Partea II. Proprietari și acte

Inscrieri privitoare la dreptul de proprietate și alte drepturi reale		Referințe
/		
Act Administrativ nr. 38014, din 01/11/2023 emis de PRIMARIA ORASULUI MIZIL (H.G. nr.515/28.04.2009, ANEXA 1 la H.G.);		
B1	Intabulare, drept de PROPRIETATE, dobandit prin Lege, cota actuala 1/1 1) ORASUL MIZIL, CIF:15562570, (DOMENIUL PUBLIC)	A1

C. Partea III. SARCINI .

Inscrieri privind dezmembramintele dreptului de proprietate, drepturi reale de garanție și sarcini	Referințe
NU SUNT	

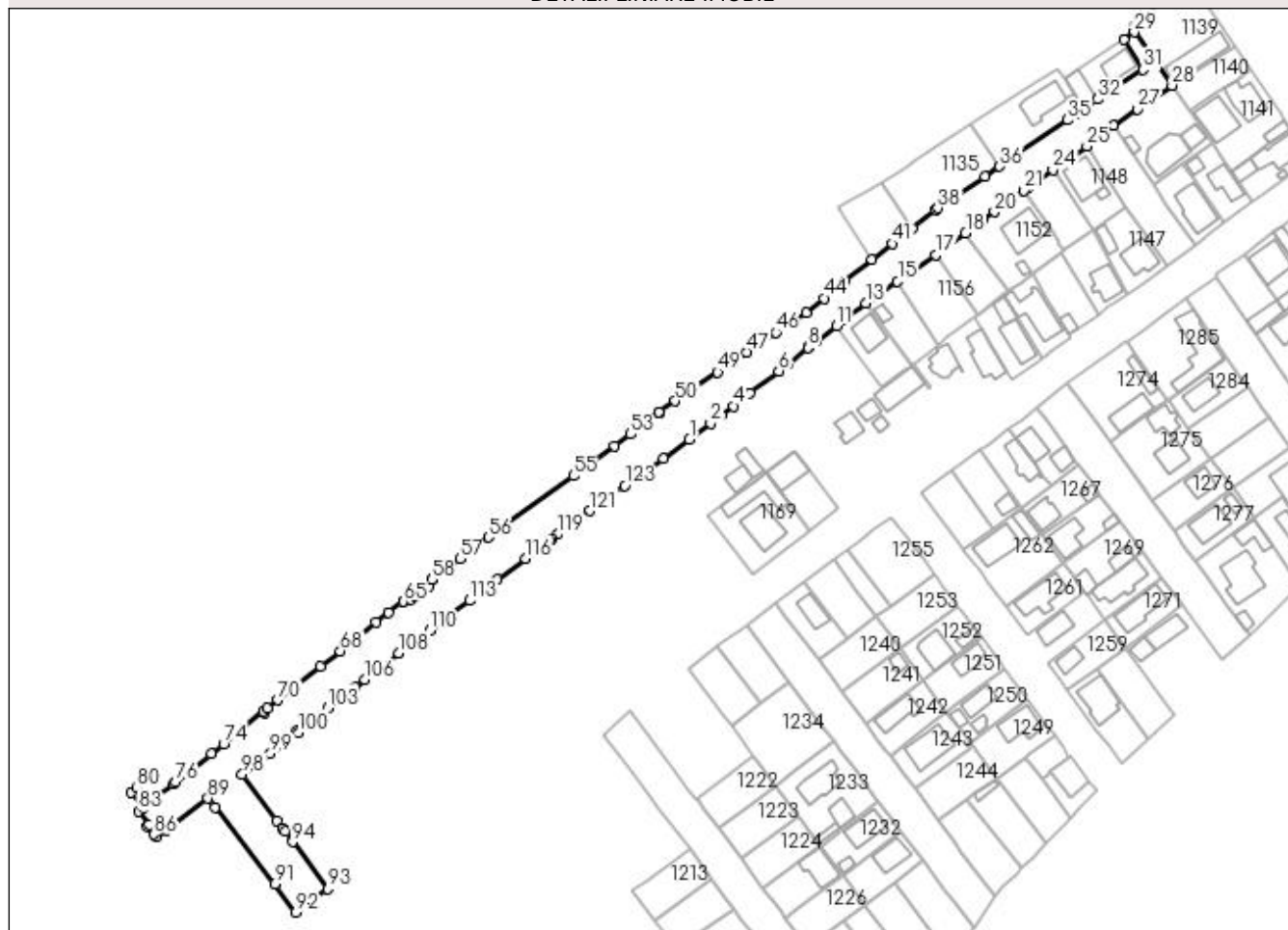
Anexa Nr. 1 La Partea I

Teren

Nr cadastral	Suprafața (mp)*	Observații / Referințe
	6.344	

* Suprafața este determinată în planul de proiecție Stereo 70.

DETALII LINIARE IMOBIL



Date referitoare la teren

Crt	Categorie folosință	Intravilan	Suprafața (mp)	Tarla	Parcelă	Nr. topo	Observații / Referințe
1	drum	DA	6.344	11	-	-	

Lungime Segmente

1) Valorile lungimilor segmentelor sunt obținute din proiecție în plan.

Punct început	X / Y	Punct sfârșit	X / Y	Lungime segment	Punct început	X / Y	Punct sfârșit	X / Y	Lungime segment	Punct început	X / Y	Punct sfârșit	X / Y	Lungime segment
1	615.081,953 390.773,132	2	615.089,444 390.778,803	9.395	2	615.089,444 390.778,803	3	615.093,244 390.781,709	4.784	3	615.093,244 390.781,709	4	615.097,369 390.784,841	5.179
4	615.097,369 390.784,841	5	615.103,268 390.789,438	7.478	5	615.103,268 390.789,438	6	615.113,404 390.797,17	12.75	6	615.113,404 390.797,17	7	615.116,823 390.799,857	4.348
7	615.116,823 390.799,857	8	615.123,71 390.805,43	8.859	8	615.123,71 390.805,43	9	615.123,868 390.805,55	0.198	9	615.123,868 390.805,55	10	615.126,921 390.807,846	3.82
10	615.126,921 390.807,846	11	615.133,82 390.813,12	8.684	11	615.133,82 390.813,12	12	615.136,573 390.815,342	3.538	12	615.136,573 390.815,342	13	615.144,143 390.821,042	9.476
13	615.144,143 390.821,042	14	615.148,263 390.823,758	4.935	14	615.148,263 390.823,758	15	615.155,345 390.828,735	8.656	15	615.155,345 390.828,735	16	615.159,636 390.831,666	5.197
16	615.159,636 390.831,666	17	615.168,773 390.838,054	11.148	17	615.168,773 390.838,054	18	615.179,33 390.845,797	13.093	18	615.179,33 390.845,797	19	615.185,236 390.850,113	7.314

Punct început	X / Y	Punct sfârșit	X / Y	Lungime segment	Punct început	X / Y	Punct sfârșit	X / Y	Lungime segment	Punct început	X / Y	Punct sfârșit	X / Y	Lungime segment
19	615.185,236 390.850,113	20	615.189,562 390.853,303	5.375	20	615.189,562 390.853,303	21	615.199,78 390.860,799	12.67 3	21	615.199,78 390.860,799	22	615.201,431 390.861,923	1.997
22	615.201,431 390.861,923	23	615.204,747 390.864,27	4.063	23	615.204,747 390.864,27	24	615.210,137 390.868,033	6.574	24	615.210,137 390.868,033	25	615.222,066 390.876,363	14.55
25	615.222,066 390.876,363	26	615.231,434 390.883,598	11.83 7	26	615.231,434 390.883,598	27	615.239,926 390.889,55	10.37	27	615.239,926 390.889,55	28	615.252,062 390.897,896	14.72 9
28	615.252,062 390.897,896	29	615.238,773 390.916,64	22.97 7	29	615.238,773 390.916,64	30	615.235,072 390.914,006	4.542	30	615.235,072 390.914,006	31	615.241,887 390.903,418	12.59 2
31	615.241,887 390.903,418	32	615.226,029 390.893,002	18.97 3	32	615.226,029 390.893,002	33	615.221,164 390.889,76	5.846	33	615.221,164 390.889,76	34	615.218,364 390.887,854	3.387
34	615.218,364 390.887,854	35	615.215,227 390.885,629	3.846	35	615.215,227 390.885,629	36	615.191,346 390.869,25	28.95 8	36	615.191,346 390.869,25	37	615.186,238 390.865,855	6.133
37	615.186,238 390.865,855	38	615.169,531 390.854,583	20.15 4	38	615.169,531 390.854,583	39	615.168,723 390.854,013	0.989	39	615.168,723 390.854,013	40	615.160,651 390.847,452	10.40 2
40	615.160,651 390.847,452	41	615.153,605 390.842,0	8.909	41	615.153,605 390.842,0	42	615.146,244 390.836,494	9.192	42	615.146,244 390.836,494	43	615.136,632 390.828,664	12.39 8
43	615.136,632 390.828,664	44	615.129,366 390.822,831	9.318	44	615.129,366 390.822,831	45	615.123,043 390.817,718	8.131	45	615.123,043 390.817,718	46	615.112,54 390.810,76	12.59 9
46	615.112,54 390.810,76	47	615.102,27 390.803,83	12.39	47	615.102,27 390.803,83	48	615.096,616 390.799,96	6.851	48	615.096,616 390.799,96	49	615.091,87 390.796,79	5.707
49	615.091,87 390.796,79	50	615.076,989 390.786,531	18.07 4	50	615.076,989 390.786,531	51	615.071,318 390.782,584	6.91	51	615.071,318 390.782,584	52	615.071,493 390.782,333	0.306
52	615.071,493 390.782,333	53	615.061,266 390.774,88	12.65 5	53	615.061,266 390.774,88	54	615.055,6 390.770,779	6.994	54	615.055,6 390.770,779	55	615.041,026 390.760,186	18.01 7
55	615.041,026 390.760,186	56	615.011,12 390.738,513	36.93 4	56	615.011,12 390.738,513	57	615.001,06 390.731,016	12.54 6	57	615.001,06 390.731,016	58	614.991,145 390.723,628	12.36 5
58	614.991,145 390.723,628	59	614.991,229 390.723,518	0.138	59	614.991,229 390.723,518	60	614.990,151 390.721,284	2.48	60	614.990,151 390.721,284	61	614.987,055 390.718,927	3.891
61	614.987,055 390.718,927	62	614.985,173 390.717,496	2.364	62	614.985,173 390.717,496	63	614.983,71 390.716,489	1.776	63	614.983,71 390.716,489	64	614.981,124 390.715,863	2.661
64	614.981,124 390.715,863	65	614.981,058 390.715,814	0.082	65	614.981,058 390.715,814	66	614.975,948 390.711,994	6.38	66	614.975,948 390.711,994	67	614.971,362 390.708,482	5.776
67	614.971,362 390.708,482	68	614.958,821 390.698,442	16.06 5	68	614.958,821 390.698,442	69	614.951,965 390.693,04	8.728	69	614.951,965 390.693,04	70	614.936,846 390.681,178	19.21 7
70	614.936,846 390.681,178	71	614.933,228 390.678,353	4.59	71	614.933,228 390.678,353	72	614.931,745 390.677,201	1.878	72	614.931,745 390.677,201	73	614.932,07 390.676,762	0.546
73	614.932,07 390.676,762	74	614.917,727 390.665,723	18.09 9	74	614.917,727 390.665,723	75	614.913,348 390.662,319	5.546	75	614.913,348 390.662,319	76	614.900,73 390.652,328	16.09 4
76	614.900,73 390.652,328	77	614.899,978 390.651,767	0.939	77	614.899,978 390.651,767	78	614.892,064 390.645,856	9.878	78	614.892,064 390.645,856	79	614.890,957 390.645,03	1.381
79	614.890,957 390.645,03	80	614.887,21 390.650,119	6.32	80	614.887,21 390.650,119	81	614.885,274 390.648,584	2.471	81	614.885,274 390.648,584	82	614.889,448 390.643,13	6.868
82	614.889,448 390.643,13	83	614.887,826 390.641,91	2.03	83	614.887,826 390.641,91	84	614.891,446 390.637,263	5.891	84	614.891,446 390.637,263	85	614.890,859 390.636,73	0.793
85	614.890,859 390.636,73	86	614.893,112 390.633,87	3.641	86	614.893,112 390.633,87	87	614.893,98 390.632,792	1.384	87	614.893,98 390.632,792	88	614.897,414 390.635,415	4.321
88	614.897,414 390.635,415	89	614.912,19 390.646,486	18.46 3	89	614.912,19 390.646,486	90	614.914,627 390.643,316	3.998	90	614.914,627 390.643,316	91	614.935,704 390.616,268	34.29
91	614.935,704 390.616,268	92	614.943,127 390.606,369	12.37 3	92	614.943,127 390.606,369	93	614.954,424 390.614,593	13.97 3	93	614.954,424 390.614,593	94	614.942,08 390.631,182	20.67 8
94	614.942,08 390.631,182	95	614.939,428 390.634,78	4.47	95	614.939,428 390.634,78	96	614.938,529 390.635,951	1.476	96	614.938,529 390.635,951	97	614.936,464 390.638,743	3.473
97	614.936,464 390.638,743	98	614.924,261 390.654,961	20.29 6	98	614.924,261 390.654,961	99	614.934,194 390.662,329	12.36 8	99	614.934,194 390.662,329	100	614.944,054 390.669,713	12.31 8
100	614.944,054 390.669,713	101	614.943,617 390.670,225	0.673	101	614.943,617 390.670,225	102	614.947,554 390.673,213	4.942	102	614.947,554 390.673,213	103	614.954,398 390.678,373	8.571
103	614.954,398 390.678,373	104	614.961,237 390.683,507	8.552	104	614.961,237 390.683,507	105	614.964,023 390.685,667	3.525	105	614.964,023 390.685,667	106	614.967,581 390.688,447	4.515
106	614.967,581 390.688,447	107	614.974,108 390.693,465	8.233	107	614.974,108 390.693,465	108	614.979,591 390.697,631	6.886	108	614.979,591 390.697,631	109	614.983,966 390.700,904	5.464
109	614.983,966 390.700,904	110	614.990,47 390.705,749	8.11	110	614.990,47 390.705,749	111	614.994,046 390.708,4	4.451	111	614.994,046 390.708,4	112	614.997,854 390.711,189	4.72
112	614.997,854 390.711,189	113	615.004,517 390.716,2	8.337	113	615.004,517 390.716,2	114	615.008,16 390.718,931	4.553	114	615.008,16 390.718,931	115	615.014,276 390.723,544	7.661
115	615.014,276 390.723,544	116	615.024,216 390.731,073	12.47	116	615.024,216 390.731,073	117	615.032,427 390.737,161	10.22 2	117	615.032,427 390.737,161	118	615.033,644 390.738,103	1.539

Punct început	X / Y	Punct sfârșit	X / Y	Lungime segment	Punct început	X / Y	Punct sfârșit	X / Y	Lungime segment	Punct început	X / Y	Punct sfârșit	X / Y	Lungime segment
118	615.033,644 390.738,103	119	615.035,506 390.739,53	2.346	119	615.035,506 390.739,53	120	615.042,505 390.744,798	8.76	120	615.042,505 390.744,798	121	615.046,883 390.747,865	5.345
121	615.046,883 390.747,865	122	615.051,028 390.750,823	5.092	122	615.051,028 390.750,823	123	615.059,156 390.756,707	10.034	123	615.059,156 390.756,707	124	615.062,47 390.759,104	4.09
124	615.062,47 390.759,104	125	615.063,019 390.759,545	0.705	125	615.063,019 390.759,545	126	615.072,875 390.766,178	11.88	126	615.072,875 390.766,178	1	615.081,953 390.773,132	11.435

** Lungimile segmentelor sunt determinate în planul de proiecție Stereo 70 și sunt rotunjite la 1 milimetru.

*** Distanța dintre puncte este formată din segmente cumulate ce sunt mai mici decât valoarea 1 milimetru.

**DATE DESPRE IMOBILUL NR. 1139**

Oficiul de Cadastru și Publicitate Imobiliară PRAHOVA
Biroul de Cadastru și Publicitate Imobiliară Ploiești

A. Partea I. Descrierea imobilului

TEREN Intravilan

Nr. CF vechi:2514

Nr. cadastral vechi:10017

Adresa: Loc. Mizil, Str Calea Buzaului, Nr. 79, 81, Jud. Prahova

Nr. Crt	Nr cadastral Nr. topografic	Suprafața* (mp)	Observații / Referințe
A1	20055	Din acte: 700 Masurata: 701	Sector cadastral:37 Teren imprejmuit;

Construcții

Crt	Nr cadastral Nr. topografic	Adresa	Observații / Referințe
A1.1	20055-C1	Loc. Mizil, Jud. Prahova	Nr. niveluri:2; S. construita la sol:139 mp; S. construita desfasurata:278 mp; LOCUINTA ;S. desfasurata (P+1) = 278 MP

B. Partea II. Proprietari și acte

Inscrieri privitoare la dreptul de proprietate și alte drepturi reale	Referințe
75665 / 24/09/2014	
Act Administrativ nr. 73285, din 17/09/2014 emis de OCPI PRAHOVA (act administrativ nr. 17/14-03-2013 emis de PRIMARIA ORAS MIZIL; act administrativ nr. 001/27-05-2013 emis de PRIMARIA ORAS MIZIL);	
B7	A1, A1.1
se noteaza actualizarea informatiilor cadastrale in sensul schimbarii categoriei de folosinta a imobilului din teren "arabil" in teren "curti constructii", conform documentatiei tehnice avizate	
26090 / 20/03/2015	
Act Notarial nr. 1344, din 19/03/2015 emis de NP Vasile Victor;	
B9	A1
Intabulare, drept de PROPRIETATEcumparare, dobandit prin Conventie, cota actuala 1/1	
1) SC KALYPSO LIGHT HOUSE SRL, CIF:33157533	
B10	A1.1
Intabulare, drept de PROPRIETATEcumparare, dobandit prin Conventie, cota actuala 1/1	
1) SC KALYPSO LIGHT HOUSE SRL, CIF:33157533	

C. Partea III. SARCINI

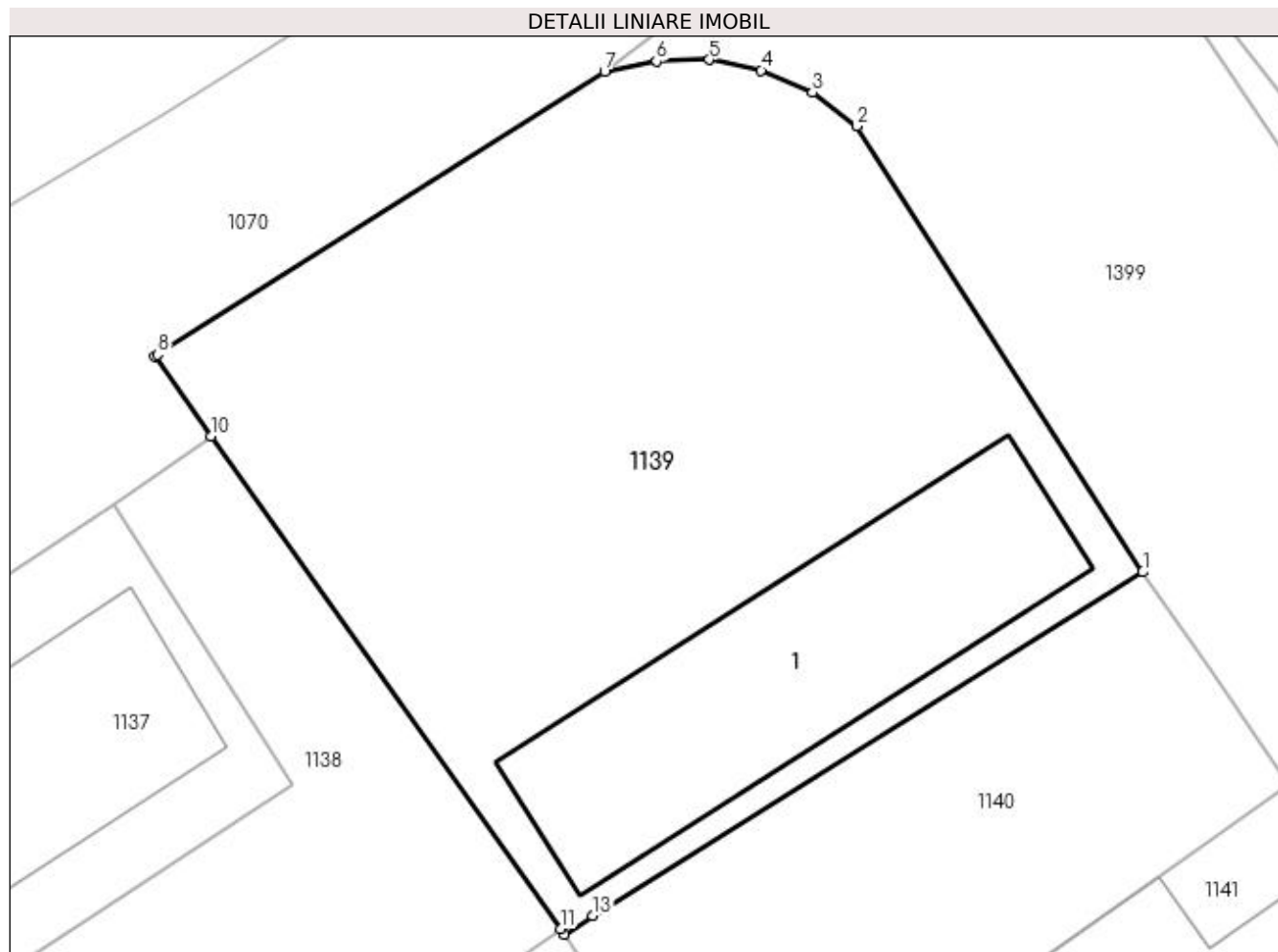
Inscrieri privind dezmembramintele dreptului de proprietate, drepturi reale de garanție și sarcini	Referințe
52195 / 19/04/2021	
Act Administrativ nr. 628, din 12/04/2021 emis de Primaria Mizil (act administrativ nr 21622 din 13.04.2021, emis de Primaria Mizil);	
C3	A1, A1.1
Intabulare, drept de IPOTECA LEGALA, Valoare:2801.55 LEI (reprezentand sechestrul)	
1) Primaria Mizil, CIF:15562570	

Anexa Nr. 1 La Partea I

Teren

Nr cadastral	Suprafața (mp)*	Observații / Referințe
20055	Din acte: 700 Masurata: 701	

* Suprafața este determinată în planul de proiecție Stereo 70.



Date referitoare la teren

Crt	Categorie folosință	Intra vilan	Suprafața (mp)	Tarla	Parcelă	Nr. topo	Observații / Referințe
1	curți constructii	DA	701	-	-	-	

Date referitoare la construcții

Crt	Număr	Destinație construcție	Supraf. (mp)	Situație juridică	Observații / Referințe
A1.1	20055-C1	construcții de locuințe	139	Cu acte	Nr. niveluri:2; S. construita la sol:139 mp; S. construita desfasurata:278 mp; LOCUINTA ;S. desfasurata (P+1) = 278 MP

Lungime Segmente

1) Valorile lungimilor segmentelor sunt obținute din proiecție în plan.

Punct început	X / Y	Punct sfârșit	X / Y	Lungime segment (** (m)
1	615.274,202 390.911,468	2	615.263,34 390.928,42	20.133
2	615.263,34 390.928,42	3	615.261,64 390.929,69	2.122
3	615.261,64 390.929,69	4	615.259,69 390.930,54	2.127

Punct început	X / Y	Punct sfârșit	X / Y	Lungime segment (** (m)
4	615.259,69 390.930,54	5	615.257,72 390.930,94	2.01
5	615.257,72 390.930,94	6	615.255,71 390.930,88	2.011
6	615.255,71 390.930,88	7	615.253,74 390.930,47	2.012
7	615.253,74 390.930,47	8	615.236,754 390.919,739	20.092
8	615.236,754 390.919,739	9	615.236,63 390.919,66	0.147
9	615.236,63 390.919,66	10	615.238,773 390.916,64	3.703
10	615.238,773 390.916,64	11	615.252,062 390.897,896	22.977
11	615.252,062 390.897,896	12	615.252,208 390.897,696	0.248
12	615.252,208 390.897,696	13	615.253,294 390.898,4	1.295
13	615.253,294 390.898,4	1	615.274,202 390.911,468	24.656

** Lungimile segmentelor sunt determinate în planul de proiecție Stereo 70 și sunt rotunjite la 1 milimetru.

*** Distanța dintre puncte este formată din segmente cumulate ce sunt mai mici decât valoarea 1 milimetru.

**DATE DESPRE IMOBILUL NR. 1140**

Oficiul de Cadastru și Publicitate Imobiliară PRAHOVA
Biroul de Cadastru și Publicitate Imobiliară Ploiești

A. Partea I. Descrierea imobilului

TEREN Intravilan

Nr. CF vechi:3255
Nr. cadastral vechi:10304

Adresa: Loc. Mizil, Str Calea Buzaului, Nr. 79 A, Jud. Prahova

Nr. Crt	Nr cadastral Nr. topografic	Suprafața* (mp)	Observații / Referințe
A1	20518	Din acte: 271 Masurata: 272	Sector cadastral:37 Teren imprejmuit;

B. Partea II. Proprietari și acte

Inscrieri privitoare la dreptul de proprietate și alte drepturi reale		Referințe
64433 / 23/09/2008		
Act Administrativ nr. 11791, din 18/03/2008 emis de PRIM MIZIL (hotarare nr.61/24.11.1995 emis de PRIM MIZIL;hotarare nr.161/28.08.2008 emis de PRIM MIZIL;hotarare nr.12/31.01.2008 emis de CONSILIUL LOCAL MIZIL;);		
B1	Intabulare, drept de PROPRIETATE, dobandit prin Lege, cota actuala 1/1 1) ORAS MIZIL , CIF:15562570, domeniu privat	A1
Act Administrativ nr. 12, din 31/01/2008 emis de CONSILIUL LOCAL MIZIL (proces - verbal nr.11791/18.03.2008 emis de PRIM MIZIL;hotarare nr.161/28.08.2008 emis de PRIM MIZIL;hotarare nr.61/24.11.1995 emis de PRIM MIZIL;);		
B2	Intabulare, drept de ADMINISTRARE 1) CONSILIUL LOCAL MIZIL , CIF:9999999999999	A1

C. Partea III. SARCINI

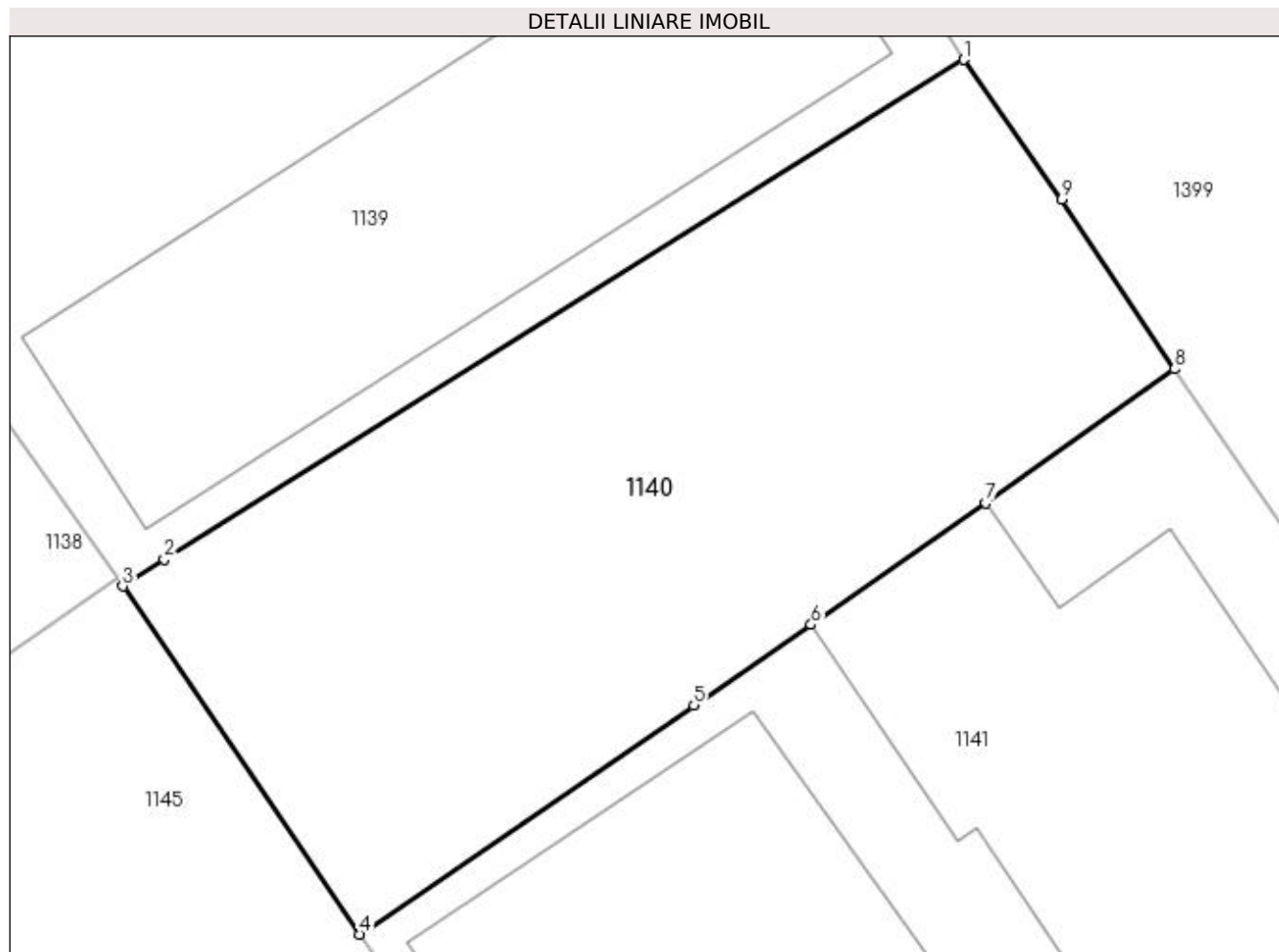
Inscrieri privind dezmembramintele dreptului de proprietate, drepturi reale de garanție și sarcini		Referințe
64433 / 23/09/2008		
Act Administrativ nr. 12, din 31/01/2008 emis de CONSILIUL LOCAL MIZIL;		
C2	Intabulare, drept de FOLOSINTAgratuita 1) ACHIM VASILE 2) ACHIM MIHAELA	A1

Anexa Nr. 1 La Partea I

Teren

Nr cadastral	Suprafața (mp)*	Observații / Referințe
20518	Din acte: 271 Masurata: 272	

* Suprafața este determinată în planul de proiecție Stereo 70.



Date referitoare la teren

Crt	Categorie folosință	Intra vilan	Suprafața (mp)	Tarla	Parcelă	Nr. topo	Observații / Referințe
1	curți constructii	DA	272	11	206	-	

Lungime Segmente

1) Valorile lungimilor segmentelor sunt obținute din proiecție în plan.

Punct început	X / Y	Punct sfârșit	X / Y	Lungime segment (** (m)
1	615.274,202 390.911,468	2	615.253,294 390.898,4	24.656
2	615.253,294 390.898,4	3	615.252,208 390.897,696	1.295
3	615.252,208 390.897,696	4	615.258,413 390.888,594	11.016
4	615.258,413 390.888,594	5	615.267,149 390.894,582	10.591
5	615.267,149 390.894,582	6	615.270,218 390.896,689	3.723

Punct început	X / Y	Punct sfârșit	X / Y	Lungime segment (** (m)
6	615.270,218 390.896,689	7	615.274,791 390.899,87	5.57
7	615.274,791 390.899,87	8	615.279,726 390.903,376	6.054
8	615.279,726 390.903,376	9	615.276,767 390.907,809	5.33
9	615.276,767 390.907,809	1	615.274,202 390.911,468	4.469

** Lungimile segmentelor sunt determinate în planul de proiecție Stereo 70 și sunt rotunjite la 1 milimetru.

*** Distanța dintre puncte este formată din segmente cumulate ce sunt mai mici decât valoarea 1 milimetru.

**DATE DESPRE IMOBILUL NR. 1141**

Oficiul de Cadastru și Publicitate Imobiliară PRAHOVA
Biroul de Cadastru și Publicitate Imobiliară Ploiești

A. Partea I. Descrierea imobilului

Nr. CF vechi:253/N(e:253/N)
Nr. cadastral vechi:276

TEREN Intravilan

Adresa: Loc. Mizil, Calea Buzaului, Nr. 75-77, Jud. Prahova

Nr. Crt	Nr cadastral Nr. topografic	Suprafața* (mp)	Observații / Referințe
A1	21152	648	Sector cadastral:37 Teren imprejmuit;

Construcții

Crt	Nr cadastral Nr. topografic	Adresa	Observații / Referințe
A1.1	21152-C1	Loc. Mizil, Jud. Prahova	Nr. niveluri:1; S. construita la sol:118 mp; C1-compusa din trei camere, o bucatarie, un hol, o magazie si o terasa in suprafata construita de 97,40 mp
A1.2	21152-C2	Loc. Mizil, Calea Buzaului, Nr. 75-77, Jud. Prahova	Nr. niveluri:1; S. construita la sol:146 mp; LOCUINTA
A1.3	21152-C3	Loc. Mizil, Calea Buzaului, Nr. 75-77, Jud. Prahova	Nr. niveluri:1; S. construita la sol:30 mp; ANEXA

B. Partea II. Proprietari și acte

Inscrieri privitoare la dreptul de proprietate și alte drepturi reale		Referințe
198 / 27/04/2001		
Act Administrativ nr. 46, din 26/04/1999 emis de Primaria Mizil;		
B1	Intabulare, drept de PROPRIETATE, dobandit prin Lege, cota actuala 1/1 1) PROPRIETATE DE STAT, CIF:999999999999	A1
7545 / 30/01/2019		
Act Notarial nr. 158, din 29/01/2019 emis de STOICESCU ISABELA;		
B4	Intabulare, drept de PROPRIETATE(cumparare ca bun comun), dobandit prin Conventie, cota actuala 1/1 1) IANCU VISAN 2) IANCU MIHAELA	A1.1
41498 / 24/03/2022		
Act Administrativ nr. 198, din 27/04/2001 emis de JUDECATORIA MIZIL;		
B5	se indreapta din oficiu eroarea materiala strecurata in cuprinsul prezentei carti funciare in sensul ca locuinta C1 are suprafata construita de 97,40 mp	A1.1
3025 / 15/01/2019		
Act Administrativ nr. 103379, din 09/11/2018 emis de OCPI PRAHOVA;		
B7	se indreapta eroarea materiala strecurata in cuprinsul prezentei carti funciare in sensul ca terenul aferent constructiei C1 este proprietatea de stat, conform incheierii nr. 198/27.04.2001 emisa de Judecatoria Mizil- Biroul de Carte Funciara	A1
B8	se indreapta eroarea materiala strecurata in cuprinsul prezentei carti funciare in sensul ca CIOBANU GRIGORE si CIOBANU GENOVEVA sunt proprietarii constructiei C1 cu nr. cad. 21152-C1, constructie transcrisa in cartea funciara 21152-C1 a Orasului Mizil	A1
7545 / 30/01/2019		
Act Notarial nr. 158, din 29/01/2019 emis de STOICESCU ISABELA;		
B9	se indreapta eroarea materiala strecurata in cuprinsul prezentei carti funciare in sensul ca imobilul este situat in Mizil, Calea Buzaului, nr. 75-77, iar suprafata masurata a terenului este de 645 mp	A1
/		
Act Administrativ nr. 36530, din 25/10/2023 emis de PRIMARIA ORASULUI MIZIL;		
B10	Intabulare, drept de PROPRIETATE, dobandit prin Construire, cota actuala 1/1 1) IANCU MIHAELA 2) IANCU VISAN	A1.2, A1.3

Inscrieri privind dezmembramintele dreptului de proprietate, drepturi reale de garanție și sarcini	Referințe
--	-----------

C. Partea III. SARCINI

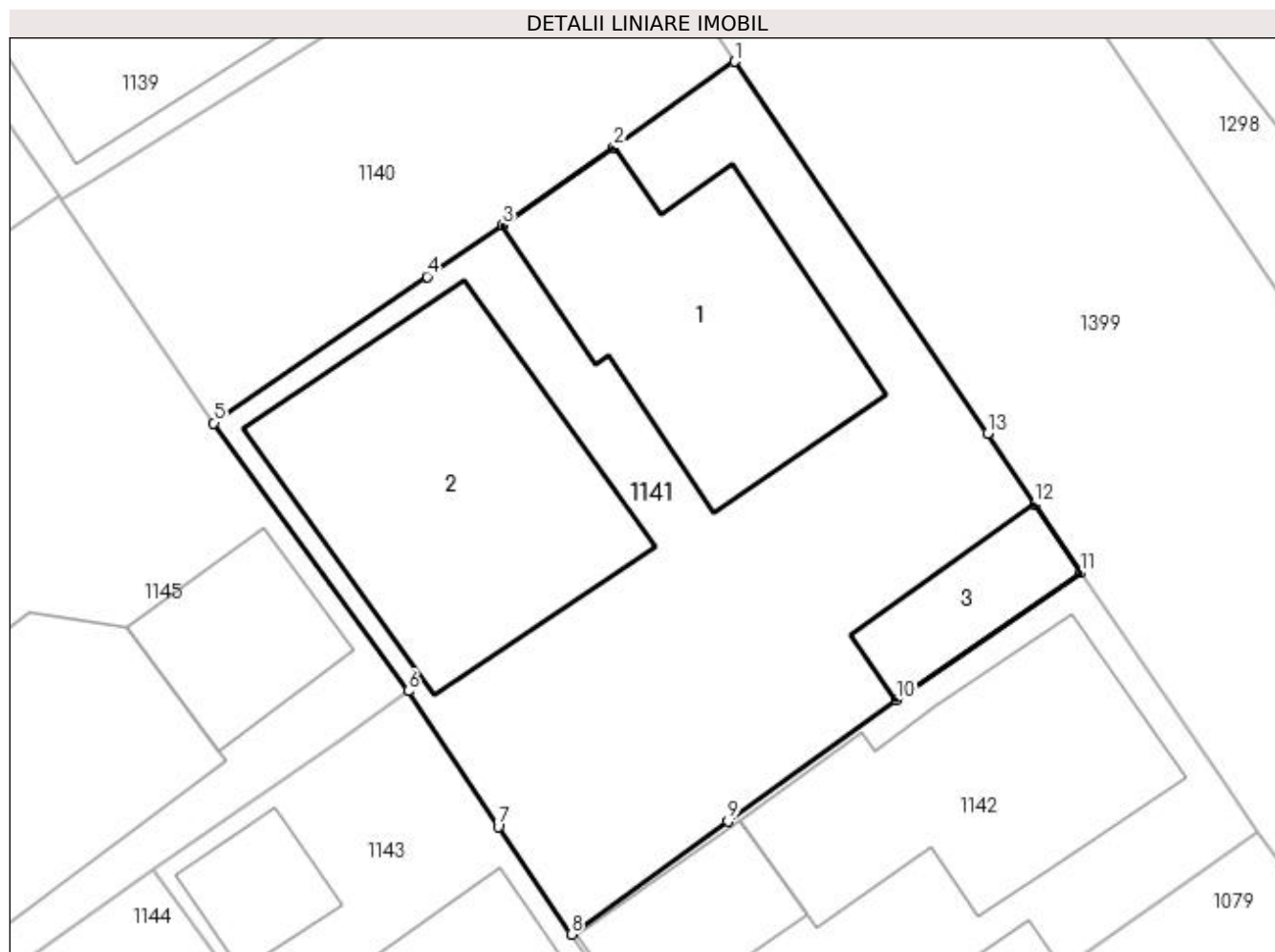
Inscrieri privind dezmembramintele dreptului de proprietate, drepturi reale de garanție și sarcini	Referințe
103379 / 09/11/2018	
Act Notarial nr. 1910, din 01/11/2018 emis de NP STOICESCU ISABELA;	
C2	se radiaza ipoteca si interdictiile inscrise sub C1, B5 prin incheierea nr. 40465/2010
	A1
7545 / 30/01/2019	
Act Administrativ nr. 18140, din 21/06/2010 emis de Primaria Mizil;	
C4	se noteaza actul aditional nr. 18140/21.06.2010 la contractul de concesiune nr. 43/10.10.1995, incheiat intre Consiliul Local Mizil, in calitate de concedent si sotii Ciobanu Grigore si Ciobanu Genoveva, in calitate de concesionari
	A1
Act Notarial nr. 158, din 29/01/2019 emis de STOICESCU ISABELA;	
C5	Intabulare, drept de CONCESIUNE
	1) IANCU MIHAELA 2) IANCU VISAN
	A1

Anexa Nr. 1 La Partea I

Teren

Nr cadastral	Suprafața (mp)*	Observații / Referințe
21152	648	

* Suprafața este determinată în planul de proiecție Stereo 70.



Date referitoare la teren

Crt	Categorie folosință	Intravilan	Suprafața (mp)	Tarla	Parcelă	Nr. topo	Observații / Referințe
1	curți constructii	DA	648	-	-	-	

Date referitoare la construcții

Crt	Număr	Destinație construcție	Supraf. (mp)	Situație juridică	Observații / Referințe
A1.1	21152-C1	construcții de locuințe	Din acte: 97 Masurata: 118	Cu acte	Nr. niveluri:1; S. construita la sol:118 mp; C1-compusa din trei camere, o bucatarie, un hol, o magazie si o terasa in suprafata construita de 97,40 mp
A1.2	21152-C2	construcții de locuințe	146	Cu acte	Nr. niveluri:1; S. construita la sol:146 mp; LOCUINTA
A1.3	21152-C3	construcții anexa	30	Cu acte	Nr. niveluri:1; S. construita la sol:30 mp; ANEXA

Lungime Segmente

1) Valorile lungimilor segmentelor sunt obținute din proiecție în plan.

Punct început	X / Y	Punct sfârșit	X / Y	Lungime segment (** (m)
1	615.279,726 390.903,376	2	615.274,791 390.899,87	6.054

Punct început	X / Y	Punct sfârșit	X / Y	Lungime segment (** (m)
2	615.274,791 390.899,87	3	615.270,218 390.896,689	5.57
3	615.270,218 390.896,689	4	615.267,149 390.894,582	3.723
4	615.267,149 390.894,582	5	615.258,413 390.888,594	10.591
5	615.258,413 390.888,594	6	615.266,373 390.877,637	13.543
6	615.266,373 390.877,637	7	615.270,056 390.872,089	6.659
7	615.270,056 390.872,089	8	615.273,04 390.867,686	5.319
8	615.273,04 390.867,686	9	615.279,457 390.872,314	7.912
9	615.279,457 390.872,314	10	615.286,344 390.877,271	8.485
10	615.286,344 390.877,271	11	615.293,88 390.882,47	9.155
11	615.293,88 390.882,47	12	615.292,004 390.885,275	3.374
12	615.292,004 390.885,275	13	615.290,084 390.888,174	3.477
13	615.290,084 390.888,174	1	615.279,726 390.903,376	18.396

** Lungimile segmentelor sunt determinate în planul de proiecție Stereo 70 și sunt rotunjite la 1 milimetru.

*** Distanța dintre puncte este formată din segmente cumulate ce sunt mai mici decât valoarea 1 milimetru.



DATE DESPRE IMOBILUL NR. 1142

Oficiul de Cadastru și Publicitate Imobiliară PRAHOVA
Biroul de Cadastru și Publicitate Imobiliară Ploiești

A. Partea I. Descrierea imobilului

TEREN Intravilan

Nr. CF vechi:3318

Nr. cadastral vechi:10338

Adresa: Loc. Mizil, Calea Buzaului, Nr. 73, Jud. Prahova

Nr. Crt	Nr cadastral Nr. topografic	Suprafața* (mp)	Observații / Referințe
A1	20560	Din acte: 325 Masurata: 328	Sector cadastral:37 Teren imprejmuit;

Construcții

Crt	Nr cadastral Nr. topografic	Adresa	Observații / Referințe
A1.1	20560-C1	Loc. Mizil, Jud. Prahova	Nr. niveluri:3; S. construita la sol:114 mp; S. construita desfasurata:228 mp; LOCUINTA, S+P+E, construita astfel: in anul 1999 a fost construit subsolul, in sup.= 54.7 mp; in anul 2004 a fost construit parterul (peste subsol), in sup.= 54.7 mp iar in anul 2012 locuinta a fost extinsa cu parter si etaj (unde sup. parter = 59.4 mp si sup. etaj = 59.4 mp).Sup. construita la sol = 114.1 mp, Sup. desfasurata = 228.2 mp (S=54.7mp, P=114.1mp, E=59.4mp)

B. Partea II. Proprietari și acte

Inscrieri privitoare la dreptul de proprietate și alte drepturi reale	Referințe
76266 / 12/11/2008	
Act Administrativ nr. 61, din 24/11/1995 emis de CONSILIUL LOCAL MIZIL (act administrativ nr 79 din 02.06.2010, emis de PRIMARIA MIZIL;act notarial nr 1482 din 17.03.2004, emis de NP ION HURDUC;act administrativ nr 29427 din 28.08.2023, emis de PRIMARIA MIZIL;act notarial nr 1465 din 24.08.2023, emis de NP BURTICA ADELA;act administrativ nr seria C12 Nr. 462853 din 19.04.2023, emis de PRIMARIA MIZIL);	
B1	Intabulare, drept de PROPRIETATE, dobandit prin Lege, cota actuala 1/1 1) ORASUL MIZIL, CIF:15562570
80588 / 04/12/2008	
Act Administrativ nr. 92, din 01/06/2004 emis de PRIMARIA MIZIL (proces-verbal receptie nr.22266/18.06.2008 emis de COMISIA DE RECEPTIE);	
B2	Intabulare, drept de PROPRIETATE, dobandit prin Construire, cota actuala 1/2 1) ENE CICILIA
134838 / 29/08/2023	
Act Administrativ nr. 29443, din 24/08/2023 emis de PRIMARIA MIZIL (act administrativ nr 79 din 02.06.2010, emis de PRIMARIA MIZIL;act notarial nr 1482 din 17.03.2004, emis de NP ION HURDUC;act administrativ nr 29427 din 28.08.2023, emis de PRIMARIA MIZIL;act notarial nr 1465 din 24.08.2023, emis de NP BURTICA ADELA;act administrativ nr seria C12 Nr. 462853 din 19.04.2023, emis de PRIMARIA MIZIL);	
B3	se actualizeaza informatiile cadastrale conform documentatiei tehnice avizate, in sensul extinderii constructiei C1
B4	se indreapta eroarea materiala strecurata in cuprinsul prezentei carti funciare, in sensul ca proprietari tabulari asupra constructiei sunt sotii ENE NICOLAE si ENE CICILIA
166218 / 02/11/2023	
Act Notarial nr. 307, din 09/10/2023 emis de NP BURTICA ADELA (act administrativ nr 79 din 02.06.2010, emis de PRIMARIA MIZIL;act notarial nr 1482 din 17.03.2004, emis de NP ION HURDUC;act administrativ nr 29427 din 28.08.2023, emis de PRIMARIA MIZIL;act notarial nr 1465 din 24.08.2023, emis de NP BURTICA ADELA;act administrativ nr seria C12 Nr. 462853 din 19.04.2023, emis de PRIMARIA MIZIL);	
B5	Intabulare, drept de PROPRIETATE, dobandit prin Succesiune, cota actuala 1/8 1) ENE CICILIA
B6	Intabulare, drept de PROPRIETATE, dobandit prin Succesiune, cota actuala 3/8 1) TRANDAFIR CRISTINA
/	
Act Administrativ nr. 61, din 24/11/1995 emis de CONSILIUL LOCAL MIZIL (concesiune nr.124/26.11.1993 emis de CONSILIUL LOCAL MIZIL;act aditional nr.329/12.01.2006 emis de CONSILIUL LOCAL MIZIL;act aditional nr.24515/20.10.2008 emis de CONSILIUL LOCAL MIZIL);	

Inscrieri privitoare la dreptul de proprietate și alte drepturi reale		Referințe
B7	Intabulare, drept de ADMINISTRARE 1) CONSILIUL LOCAL MIZIL, CIF:999999999999	A1

C. Partea III. SARCINI

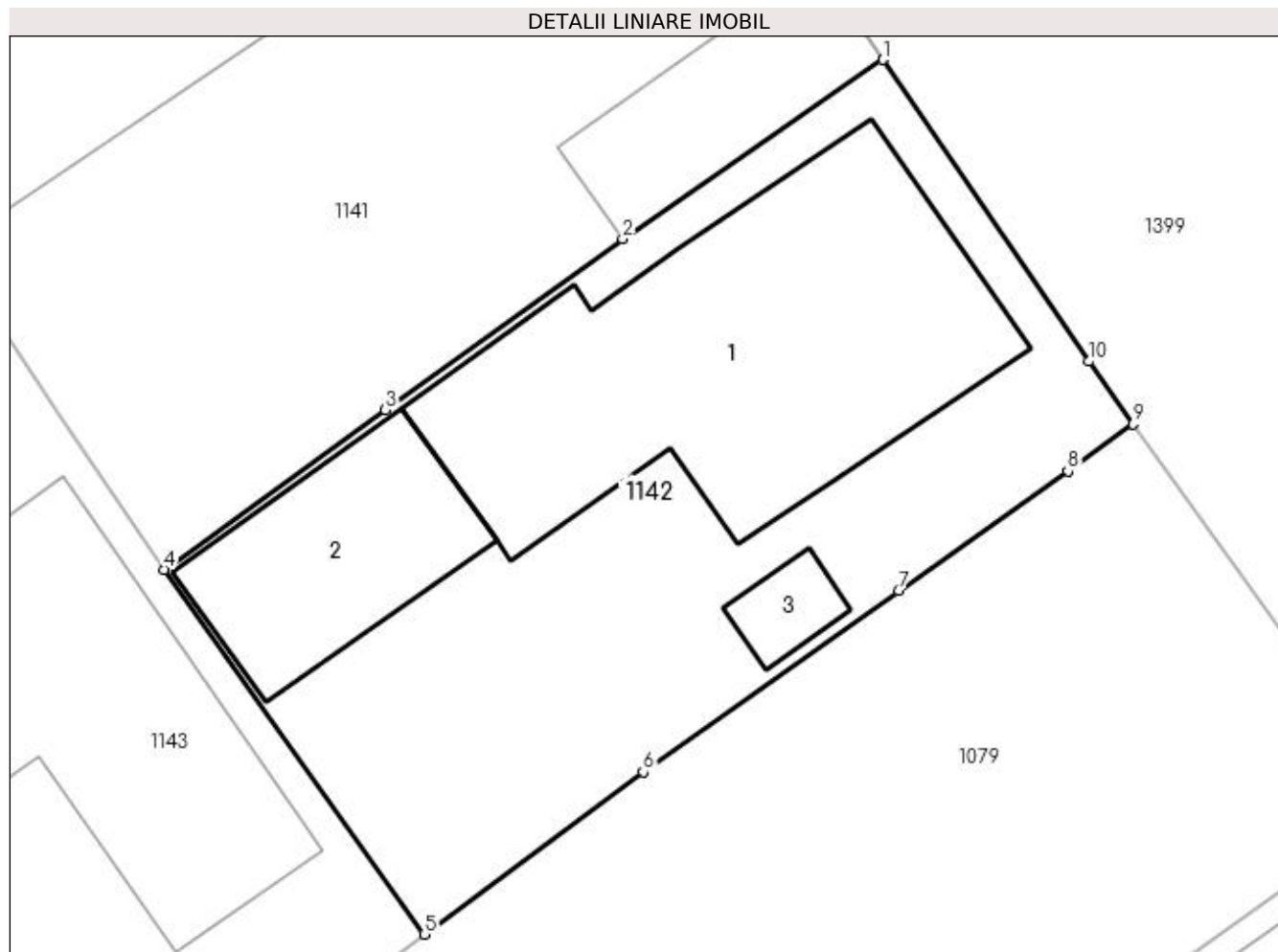
Inscrieri privind dezmembramintele dreptului de proprietate, drepturi reale de garanție și sarcini		Referințe
76266 / 12/11/2008		
Act Administrativ nr. 124, din 26/11/1993 emis de CONSILIUL LOCAL MIZIL (act administrativ nr 79 din 02.06.2010, emis de PRIMARIA MIZIL;act notarial nr 1482 din 17.03.2004, emis de NP ION HURDUC;act administrativ nr 29427 din 28.08.2023, emis de PRIMARIA MIZIL;act notarial nr 1465 din 24.08.2023, emis de NP BURTICA ADELA;act administrativ nr seria C12 Nr. 462853 din 19.04.2023, emis de PRIMARIA MIZIL);		
C3	se noteaza redeventa in favoarea CONSILIULUI LOCAL MIZIL	A1
166218 / 02/11/2023		
Act Administrativ nr. C.5 nr.539134, din 08/07/1978 emis de CONSILIUL POPULAR AL COMUNEI ULMENI, JUD. BUZAU (act administrativ nr 79 din 02.06.2010, emis de PRIMARIA MIZIL;act notarial nr 1482 din 17.03.2004, emis de NP ION HURDUC;act administrativ nr 29427 din 28.08.2023, emis de PRIMARIA MIZIL;act notarial nr 1465 din 24.08.2023, emis de NP BURTICA ADELA;act administrativ nr seria C12 Nr. 462853 din 19.04.2023, emis de PRIMARIA MIZIL);		
C4	se noteaza faptul ca ENE NICOLAE (concesionar) inscris sub C2 este casatorit cu ENE CICILIA	A1
C5	Intabulare, drept de CONCESIUNEasupra cotei de 1/2 din teren 1) ENE CICILIA	A1
Act Notarial nr. 307, din 09/10/2023 emis de NP BURTICA ADELA (act administrativ nr 79 din 02.06.2010, emis de PRIMARIA MIZIL;act notarial nr 1482 din 17.03.2004, emis de NP ION HURDUC;act administrativ nr 29427 din 28.08.2023, emis de PRIMARIA MIZIL;act notarial nr 1465 din 24.08.2023, emis de NP BURTICA ADELA;act administrativ nr seria C12 Nr. 462853 din 19.04.2023, emis de PRIMARIA MIZIL);		
C6	Intabulare, drept de CONCESIUNEasupra cotei de 1/8 din teren 1) ENE CICILIA	A1
Act Notarial nr. 307, din 09/10/2023 emis de NP BURTICA ADELA (act administrativ nr 79 din 02.06.2010, emis de PRIMARIA MIZIL;act notarial nr 1482 din 17.03.2004, emis de NP ION HURDUC;act administrativ nr 29427 din 28.08.2023, emis de PRIMARIA MIZIL;act notarial nr 1465 din 24.08.2023, emis de NP BURTICA ADELA;act administrativ nr seria C12 Nr. 462853 din 19.04.2023, emis de PRIMARIA MIZIL);		
C7	Intabulare, drept de CONCESIUNEasupra cotei de 3/8 din teren 1) TRANDAFIR CRISTINA	A1

Anexa Nr. 1 La Partea I

Teren

Nr cadastral	Suprafața (mp)*	Observații / Referințe
20560	Din acte: 325 Masurata: 328	

* Suprafața este determinată în planul de proiecție Stereo 70.



Date referitoare la teren

Crt	Categorie folosință	Intra vilan	Suprafața (mp)	Tarla	Parcelă	Nr. topo	Observații / Referințe
1	curți constructii	DA	328	11	206	-	

Date referitoare la construcții

Crt	Număr	Destinație construcție	Supraf. (mp)	Situație juridică	Observații / Referințe
A1.1	20560-C1	construcții de locuințe	114	Cu acte	Nr. niveluri:3; S. construita la sol:114 mp; S. construita desfasurata:228 mp; LOCUINTA, S+P+E, construita astfel: in anul 1999 a fost construit subsolul, in sup.= 54.7 mp; in anul 2004 a fost construit parterul (peste subsol), in sup.= 54.7 mp iar in anul 2012 locuinta a fost extinsa cu parter si etaj (unde sup. parter = 59.4 mp si sup. etaj = 59.4 mp).Sup. construita la sol = 114.1 mp, Sup. desfasurata = 228.2 mp (S=54.7mp, P=114.1mp, E=59.4mp)
A1.2	20560-C2	construcții anexa	38	Fara acte	Nr. niveluri:1; S. construita la sol:38 mp; ANEXA
A1.3	20560-C3	construcții anexa	7	Fara acte	Nr. niveluri:1; S. construita la sol:7 mp; ANEXA

Lungime Segmente

1) Valorile lungimilor segmentelor sunt obținute din proiecție în plan.

Punct început	X / Y	Punct sfârșit	X / Y	Lungime segment (** (m)
1	615.293,88 390.882,47	2	615.286,344 390.877,271	9.155
2	615.286,344 390.877,271	3	615.279,457 390.872,314	8.485
3	615.279,457 390.872,314	4	615.273,04 390.867,686	7.912
4	615.273,04 390.867,686	5	615.280,584 390.857,105	12.995
5	615.280,584 390.857,105	6	615.286,934 390.861,813	7.905
6	615.286,934 390.861,813	7	615.294,343 390.867,082	9.092
7	615.294,343 390.867,082	8	615.299,253 390.870,542	6.007
8	615.299,253 390.870,542	9	615.301,144 390.871,901	2.329
9	615.301,144 390.871,901	10	615.299,866 390.873,721	2.224
10	615.299,866 390.873,721	1	615.293,88 390.882,47	10.601

** Lungimile segmentelor sunt determinate în planul de proiecție Stereo 70 și sunt rotunjite la 1 milimetru.

*** Distanța dintre puncte este formată din segmente cumulate ce sunt mai mici decât valoarea 1 milimetru.

**DATE DESPRE IMOBILUL NR. 1143**

Oficiul de Cadastru și Publicitate Imobiliară PRAHOVA
Biroul de Cadastru și Publicitate Imobiliară Ploiești

A. Partea I. Descrierea imobilului

TEREN Intravilan

Adresa: Loc. Mizil, Str Tase Dumitrescu, Nr. 63, Jud. Prahova

Nr. Crt	Nr cadastral Nr. topografic	Suprafața* (mp)	Observații / Referințe
A1		Din acte: 313 Masurata: 314	Sector cadastral:37 Teren imprejmuit;

Construcții

Crt	Nr cadastral Nr. topografic	Adresa	Observații / Referințe
A1.1		Loc. Mizil, Str Tase Dumitrescu, Nr. 63, Jud. Prahova	Nr. niveluri:1; S. construita la sol:80 mp; LOCUINTA
A1.2		Loc. Mizil, Str Tase Dumitrescu, Nr. 63, Jud. Prahova	Nr. niveluri:1; S. construita la sol:24 mp; ANEXA

B. Partea II. Proprietari și acte

Inscrieri privitoare la dreptul de proprietate și alte drepturi reale		Referințe
/		
Act Administrativ nr. 61, din 24/11/1995 emis de CONSILIUL LOCAL ORAS MIZIL;		
B1	Intabulare, drept de PROPRIETATE, dobandit prin Lege, cota actuala 1/1 1) ORASUL MIZIL, CIF:15562570, (DOMENIUL PRIVAT)	A1
Act Administrativ nr. 36537, din 25/10/2023 emis de PRIMARIA ORASULUI MIZIL;		
B2	Intabulare, drept de PROPRIETATE, dobandit prin Construire, cota actuala 1/1 1) DOBRE GHEORGHE	A1.1, A1.2

C. Partea III. SARCINI

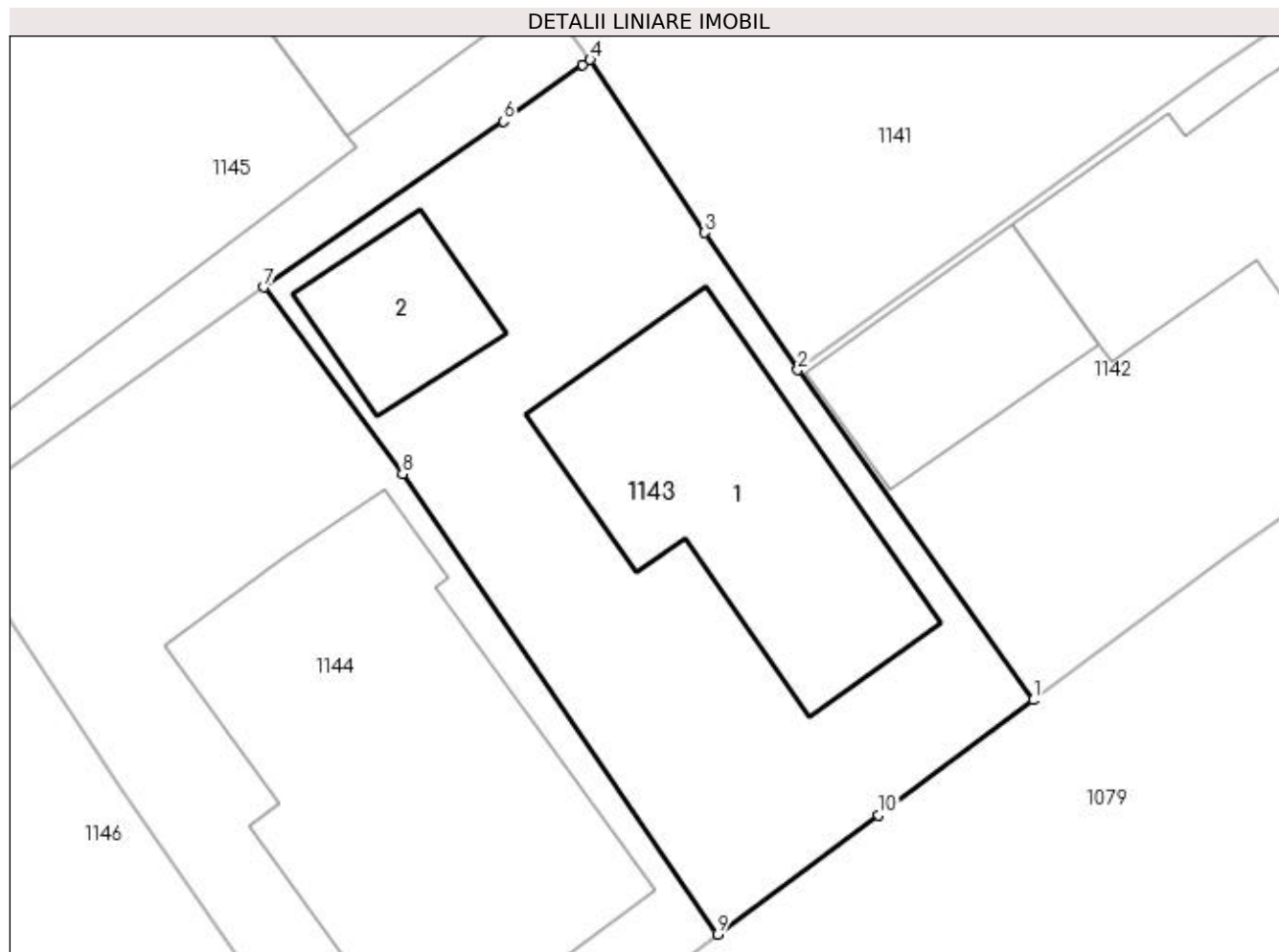
Inscrieri privind dezmembramintele dreptului de proprietate, drepturi reale de garanție și sarcini		Referințe
/		
Act Administrativ nr. 74, din 02/02/1994 emis de CONSILIUL LOCAL AL ORASULUI MIZIL (PROCES VERBAL NR. 74/02.02.1994, ACT ADMINISTRATIV NR. 38152/02.11.2023 EMIS DE PRIMARIA ORASULUI MIZIL);		
C1	Intabulare, drept de CONCESIUNE 1) DOBRE GHEORGHE	A1

Anexa Nr. 1 La Partea I

Teren

Nr cadastral	Suprafața (mp)*	Observații / Referințe
	Din acte: 313 Masurata: 314	

* Suprafața este determinată în planul de proiecție Stereo 70.



Date referitoare la teren

Crt	Categorie folosință	Intra vilan	Suprafața (mp)	Tarla	Parcelă	Nr. topo	Observații / Referințe
1	curți construcții	DA	314	11	206	-	

Date referitoare la construcții

Crt	Număr	Destinație construcție	Supraf. (mp)	Situație juridică	Observații / Referințe
A1.1		construcții de locuințe	80	Cu acte	Nr. niveluri:1; S. construita la sol:80 mp; LOCUINTA
A1.2		construcții anexa	24	Cu acte	Nr. niveluri:1; S. construita la sol:24 mp; ANEXA

Lungime Segmente

1) Valorile lungimilor segmentelor sunt obținute din proiecție în plan.

Punct început	X / Y	Punct sfârșit	X / Y	Lungime segment (** (m)
1	615.280,584 390.857,105	2	615.273,04 390.867,686	12.995
2	615.273,04 390.867,686	3	615.270,056 390.872,089	5.319

Punct început	X / Y	Punct sfârșit	X / Y	Lungime segment (** (m)
3	615.270,056 390.872,089	4	615.266,373 390.877,637	6.659
4	615.266,373 390.877,637	5	615.266,143 390.877,478	0.28
5	615.266,143 390.877,478	6	615.263,595 390.875,655	3.133
6	615.263,595 390.875,655	7	615.255,922 390.870,339	9.335
7	615.255,922 390.870,339	8	615.260,357 390.864,351	7.452
8	615.260,357 390.864,351	9	615.270,464 390.849,592	17.888
9	615.270,464 390.849,592	10	615.275,632 390.853,409	6.425
10	615.275,632 390.853,409	1	615.280,584 390.857,105	6.179

** Lungimile segmentelor sunt determinate în planul de proiecție Stereo 70 și sunt rotunjite la 1 milimetru.

*** Distanța dintre puncte este formată din segmente cumulate ce sunt mai mici decât valoarea 1 milimetru.

**DATE DESPRE IMOBILUL NR. 1144**

Oficiul de Cadastru și Publicitate Imobiliară PRAHOVA
Biroul de Cadastru și Publicitate Imobiliară Ploiești

A. Partea I. Descrierea imobilului

TEREN Intravilan

Adresa: Loc. Mizil, Str Tase Dumitrescu, Nr. 61, Jud. Prahova

Nr. Crt	Nr cadastral Nr. topografic	Suprafața* (mp)	Observații / Referințe
A1		Din acte: 313 Masurata: 333	Sector cadastral:37 Teren imprejmuit;

B. Partea II. Proprietari și acte

Inscrieri privitoare la dreptul de proprietate și alte drepturi reale		Referințe
/		
Act Administrativ nr. 61, din 24/11/1995 emis de CONSILIUL LOCAL MIZIL;		
B1	Intabulare, drept de PROPRIETATE, dobandit prin Lege, cota actuala 1/1 1) ORASUL MIZIL , CIF:15562570, DOMENIU PRIVAT	A1

C. Partea III. SARCINI

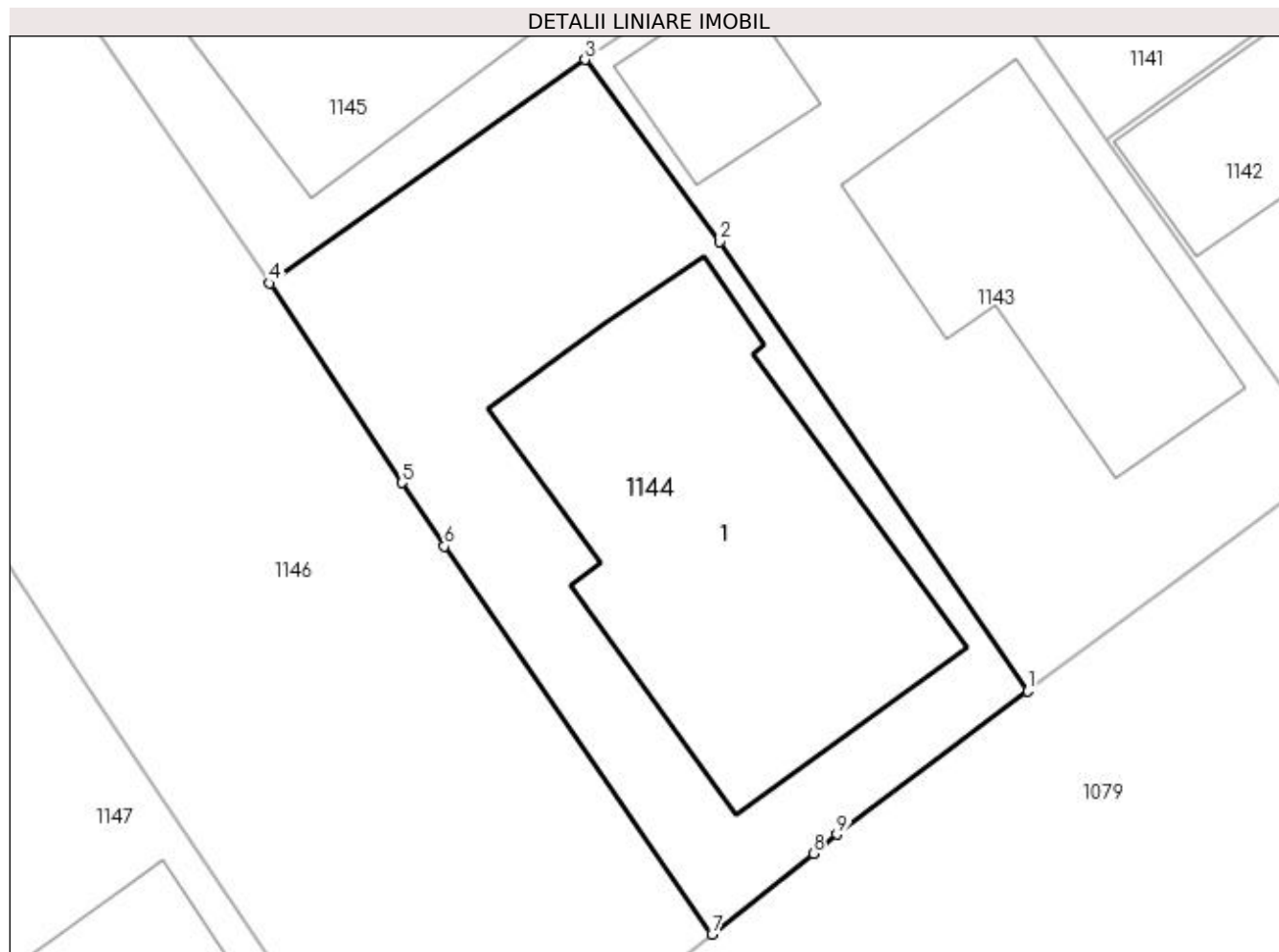
Inscrieri privind dezmembramintele dreptului de proprietate, drepturi reale de garanție și sarcini		Referințe
/		
Act Administrativ nr. 12724, din 13/11/2001 emis de CONSILIUL LOCAL AL ORASULUI MIZIL;		
C1	Intabulare, drept de CONCESIUNE 1) CAPRARU MARIAN <i>OBSERVATII: asupra unui teren in suprafata de 313mp</i>	A1

Anexa Nr. 1 La Partea I

Teren

Nr cadastral	Suprafața (mp)*	Observații / Referințe
	Din acte: 313 Masurata: 333	

* Suprafața este determinată în planul de proiecție Stereo 70.



Date referitoare la teren

Crt	Categorie folosință	Intra vilan	Suprafața (mp)	Tarla	Parcelă	Nr. topo	Observații / Referințe
1	curți constructii	DA	333	11	206	-	

Date referitoare la construcții

Crt	Număr	Destinație construcție	Supraf. (mp)	Situație juridică	Observații / Referințe
A1.1		construcții de locuințe	140	Fara acte	Nr. niveluri:1; S. construita la sol:140 mp; LOCUINTA

Lungime Segmente

1) Valorile lungimilor segmentelor sunt obținute din proiecție în plan.

Punct început	X / Y	Punct sfârșit	X / Y	Lungime segment (** (m)
1	615.270,464 390.849,592	2	615.260,357 390.864,351	17.888
2	615.260,357 390.864,351	3	615.255,922 390.870,339	7.452
3	615.255,922 390.870,339	4	615.245,56 390.862,993	12.702

Punct început	X / Y	Punct sfârșit	X / Y	Lungime segment (** (m)
4	615.245,56 390.862,993	5	615.249,903 390.856,439	7.863
5	615.249,903 390.856,439	6	615.251,292 390.854,348	2.51
6	615.251,292 390.854,348	7	615.260,096 390.841,593	15.498
7	615.260,096 390.841,593	8	615.263,423 390.844,249	4.257
8	615.263,423 390.844,249	9	615.264,207 390.844,877	1.005
9	615.264,207 390.844,877	1	615.270,464 390.849,592	7.835

** Lungimile segmentelor sunt determinate în planul de proiecție Stereo 70 și sunt rotunjite la 1 milimetru.

*** Distanța dintre puncte este formată din segmente cumulate ce sunt mai mici decât valoarea 1 milimetru.

**DATE DESPRE IMOBILUL NR. 1145**

Oficiul de Cadastru și Publicitate Imobiliară PRAHOVA
Biroul de Cadastru și Publicitate Imobiliară Ploiești

A. Partea I. Descrierea imobilului

TEREN Intravilan

Nr. CF vechi:2817
Nr. cadastral vechi:10112

Adresa: Loc. Mizil, Str Paralela 45, Nr. 63-65, Jud. Prahova

Nr. Crt	Nr cadastral Nr. topografic	Suprafața* (mp)	Observații / Referințe
A1	20276	Din acte: 616 Masurata: 627	Sector cadastral:37 Teren imprejmuit;

Construcții

Crt	Nr cadastral Nr. topografic	Adresa	Observații / Referințe
A1.1	20276-C1	Loc. Mizil, Str Paralela 45, Nr. 63-65, Jud. Prahova	Nr. niveluri:2; S. construita la sol:136 mp; LOCUINTA

B. Partea II. Proprietari și acte

Inscrieri privitoare la dreptul de proprietate și alte drepturi reale		Referințe
51646 / 19/09/2007		
Act Administrativ nr. 61, din 24/11/1995 emis de CONSILIUL LOCAL MIZIL (adeverinta nr.17916/24.11.2006 emis de PRIMARIA MIZIL;hotarare nr.25/28.05.1993 emis de PRIMARIA MIZIL;adeverinta nr.17915/24.11.2006 emis de PRIMARIA MIZIL;ACT NR.6629/21.03.2006 EMIS DE CONSILIUL LOCAL MIZIL);		
B1	Intabulare, drept de PROPRIETATE, dobandit prin Lege, cota actuala 1/1 1) ORASUL MIZIL, CIF:15562570, domeniu privat	A1
Act Notarial nr. 3784, din 18/09/2007 emis de NP NECULAE A.;		
B2	Se infiinteaza cartea funciara cu nr. 2817 a unitatii administrativ teritoriale Mizil care cuprinde imobilul cu numar cadastral 10112 descris la PI/A+1 rezultat din alipirea urmatoarelor imobile: :: imobilul cu numarul cadastral 10036 inscris in cartea funciara 2537;; imobilul cu numarul cadastral 10040 inscris in cartea funciara 2540	A1
34031 / 14/06/2011		
Act Notarial nr. 203, din 10/06/2011 emis de NP TERZEA-MATEI TIBERIU;		
B4	Intabulare, drept de PROPRIETATEcumparare ca bun comun, dobandit prin Conventie, cota actuala 1/1 1) ZANFIR NICULA 2) ZANFIR CONSTANTIN	A1.1
51646 / 19/09/2007		
Act Administrativ nr. 25, din 28/05/1993 emis de PRIMARIA MIZIL (adeverinta nr.17916/24.11.2006 emis de PRIMARIA MIZIL;hotarare nr.61/24.11.1995 emis de CONSILIUL LOCAL MIZIL);		
B5	Intabulare, drept de ADMINISTRARE 1) CONSILIUL LOCAL AL ORASULUI MIZIL, CIF:999999999999	A1
Act Administrativ nr. 61, din 24/11/1995 emis de CONS LOCAL MIZIL (adeverinta nr.17915/24.11.2006 emis de PRIMARIA MIZIL);		
B6	Intabulare, drept de ADMINISTRARE 1) CONSILIUL LOCAL MIZIL, CIF:999999999999	A1

C. Partea III. SARCINI

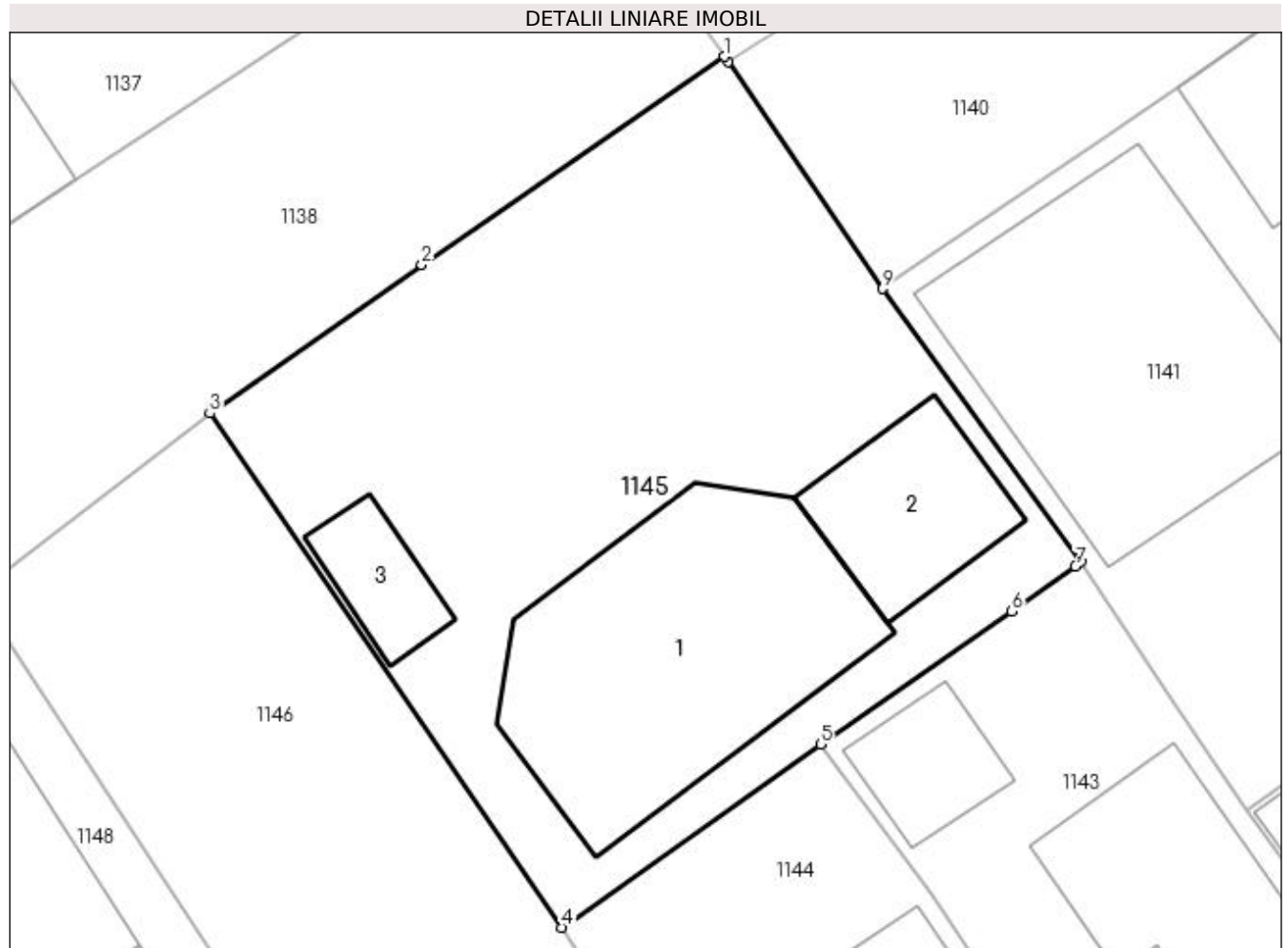
Inscrieri privind dezmembramintele dreptului de proprietate, drepturi reale de garanție și sarcini		Referințe
33018 / 14/06/2010		
Act Administrativ nr. 19695, din 19/09/2007 emis de PRIMARIA MIZIL;		
C7	Intabulare, drept de CONCESIUNE 1) TURCEA DORINEL VASILICA	A1

Anexa Nr. 1 La Partea I

Teren

Nr cadastral	Suprafața (mp)*	Observații / Referințe
20276	Din acte: 616 Masurata: 627	

* Suprafața este determinată în planul de proiecție Stereo 70.



Date referitoare la teren

Crt	Categorie folosință	Intravilan	Suprafața (mp)	Tarla	Parcelă	Nr. topo	Observații / Referințe
1	curți constructii	DA	627	11	-	-	

Date referitoare la construcții

Crt	Număr	Destinație construcție	Supraf. (mp)	Situație juridică	Observații / Referințe
A1.1	20276-C1	construcții de locuințe	136	Cu acte	Nr. niveluri:2; S. construita la sol:136 mp; LOCUINTA
A1.2	20276-C2	construcții anexa	43	Fara acte	Nr. niveluri:1; S. construita la sol:43 mp; ANEXA
A1.3	20276-C3	construcții anexa	20	Fara acte	Nr. niveluri:1; S. construita la sol:20 mp; FOISOR

Lungime Segmente

1) Valorile lungimilor segmentelor sunt obținute din proiecție în plan.

Punct început	X / Y	Punct sfârșit	X / Y	Lungime segment (** (m)
1	615.252,062 390.897,896	2	615.239,926 390.889,55	14.729
2	615.239,926 390.889,55	3	615.231,434 390.883,598	10.37
3	615.231,434 390.883,598	4	615.245,56 390.862,993	24.982
4	615.245,56 390.862,993	5	615.255,922 390.870,339	12.702
5	615.255,922 390.870,339	6	615.263,595 390.875,655	9.335
6	615.263,595 390.875,655	7	615.266,143 390.877,478	3.133
7	615.266,143 390.877,478	8	615.266,373 390.877,637	0.28
8	615.266,373 390.877,637	9	615.258,413 390.888,594	13.543
9	615.258,413 390.888,594	10	615.252,208 390.897,696	11.016
10	615.252,208 390.897,696	1	615.252,062 390.897,896	0.248

** Lungimile segmentelor sunt determinate în planul de proiecție Stereo 70 și sunt rotunjite la 1 milimetru.

*** Distanța dintre puncte este formată din segmente cumulate ce sunt mai mici decât valoarea 1 milimetru.

**DATE DESPRE IMOBILUL NR. 1146**

Oficiul de Cadastru și Publicitate Imobiliară PRAHOVA
Biroul de Cadastru și Publicitate Imobiliară Ploiești

A. Partea I. Descrierea imobilului

TEREN Intravilan

Adresa: Loc. Mizil, Str Tohaneanca, Jud. Prahova, TRONSON 2

Nr. Crt	Nr cadastral Nr. topografic	Suprafața* (mp)	Observații / Referințe
A1		621	Sector cadastral:37 Teren imprejmuit;

B. Partea II. Proprietari și acte

Inscrieri privitoare la dreptul de proprietate și alte drepturi reale		Referințe
/		
Act Administrativ nr. 38014, din 01/11/2023 emis de PRIMARIA ORASULUI MIZIL (H.G. nr.515/28.04.2009, ANEXA 1 la H.G.);		
B1	Intabulare, drept de PROPRIETATE, dobandit prin Lege, cota actuala 1/1 1) ORASUL MIZIL, CIF:15562570, (DOMENIUL PUBLIC)	A1

C. Partea III. SARCINI .

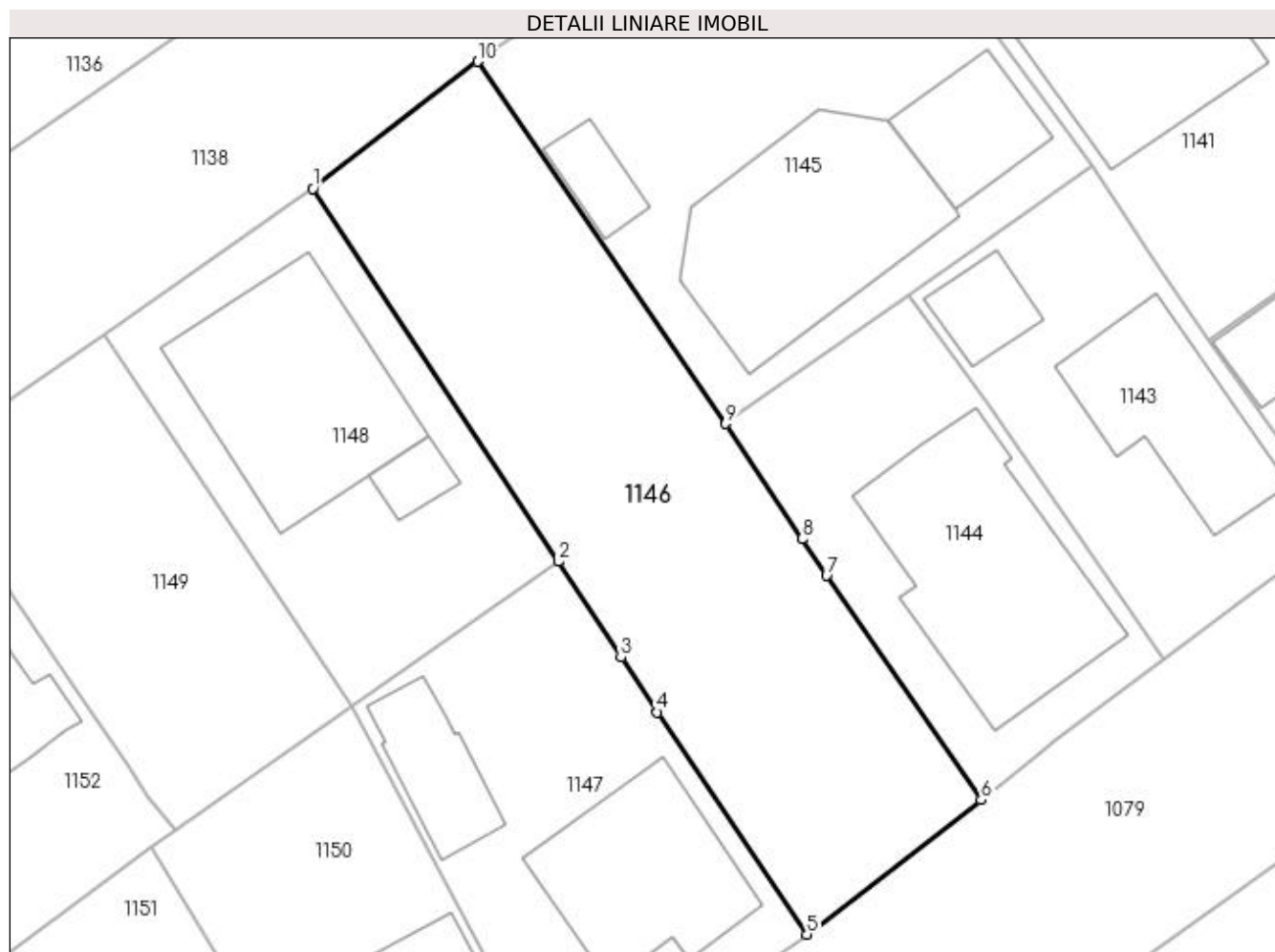
Inscrieri privind dezmembramintele dreptului de proprietate, drepturi reale de garanție și sarcini	Referințe
NU SUNT	

Anexa Nr. 1 La Partea I

Teren

Nr cadastral	Suprafața (mp)*	Observații / Referințe
	621	

* Suprafața este determinată în planul de proiecție Stereo 70.



Date referitoare la teren

Crt	Categorie folosință	Intra vilan	Suprafața (mp)	Tarla	Parcelă	Nr. topo	Observații / Referințe
1	drum	DA	621	11	-	-	

Lungime Segmente

1) Valorile lungimilor segmentelor sunt obținute din proiecție în plan.

Punct început	X / Y	Punct sfârșit	X / Y	Lungime segment (** (m)
1	615.222,066 390.876,363	2	615.236,032 390.855,156	25.392
2	615.236,032 390.855,156	3	615.239,599 390.849,7	6.519
3	615.239,599 390.849,7	4	615.241,664 390.846,581	3.741
4	615.241,664 390.846,581	5	615.250,171 390.833,947	15.231
5	615.250,171 390.833,947	6	615.260,096 390.841,593	12.529

Punct început	X / Y	Punct sfârșit	X / Y	Lungime segment (** (m)
6	615.260,096 390.841,593	7	615.251,292 390.854,348	15.498
7	615.251,292 390.854,348	8	615.249,903 390.856,439	2.51
8	615.249,903 390.856,439	9	615.245,56 390.862,993	7.863
9	615.245,56 390.862,993	10	615.231,434 390.883,598	24.982
10	615.231,434 390.883,598	1	615.222,066 390.876,363	11.837

** Lungimile segmentelor sunt determinate în planul de proiecție Stereo 70 și sunt rotunjite la 1 milimetru.

*** Distanța dintre puncte este formată din segmente cumulate ce sunt mai mici decât valoarea 1 milimetru.

**DATE DESPRE IMOBILUL NR. 1147**

Oficiul de Cadastru și Publicitate Imobiliară PRAHOVA
Biroul de Cadastru și Publicitate Imobiliară Ploiești

A. Partea I. Descrierea imobilului

TEREN Intravilan

Adresa: Loc. Mizil, Str Tase Dumitrescu, Nr. 59, Jud. Prahova

Nr. Crt	Nr cadastral Nr. topografic	Suprafața* (mp)	Observații / Referințe
A1		Din acte: 313 Masurata: 400	Sector cadastral:37 Teren imprejmuit;

B. Partea II. Proprietari și acte

Inscrieri privitoare la dreptul de proprietate și alte drepturi reale		Referințe
/		
Act Administrativ nr. 61, din 24/11/1995 emis de CONSILIUL LOCAL MIZIL;		
B1	Intabulare, drept de PROPRIETATE, dobandit prin Lege, cota actuala 1/1 1) ORASUL MIZIL , CIF:15562570, DOMENIU PRIVAT	A1

C. Partea III. SARCINI

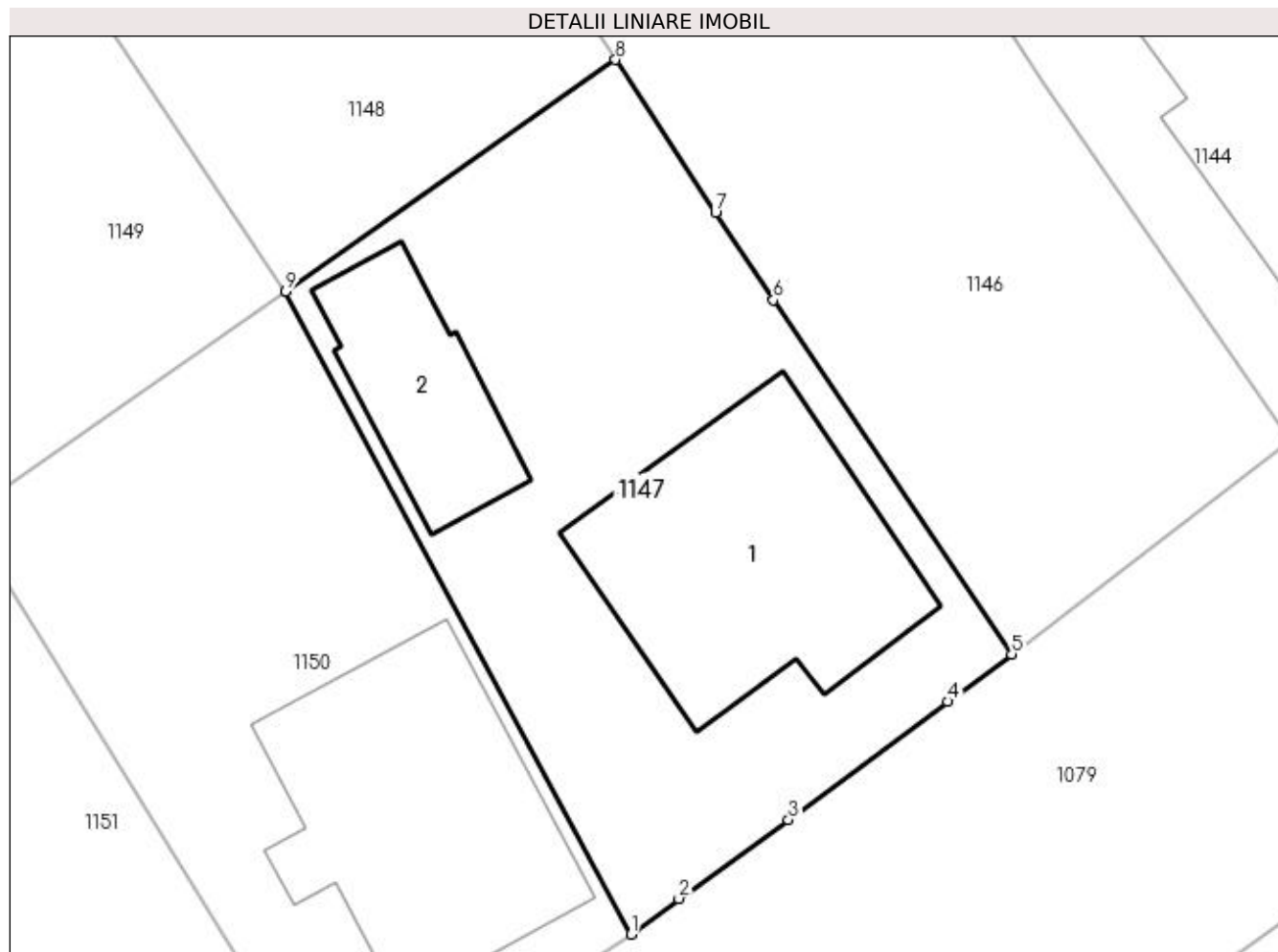
Inscrieri privind dezmembramintele dreptului de proprietate, drepturi reale de garanție și sarcini		Referințe
/		
Act Administrativ nr. 12/1993, din 13/10/1993 emis de CONSILIUL LOCAL AL ORASULUI MIZIL (ACT ADMINISTRATIV NR.38153/02.11.2023 EMIS DE PRIMARIA ORASULUI MIZIL);		
C1	Intabulare, drept de CONCESIUNE 1) DONRE ALEX MARIAN <i>OBSERVATII: asupra unui teren in suprafata de 313mp</i>	A1

Anexa Nr. 1 La Partea I

Teren

Nr cadastral	Suprafața (mp)*	Observații / Referințe
	Din acte: 313 Masurata: 400	

* Suprafața este determinată în planul de proiecție Stereo 70.



Date referitoare la teren

Crt	Categorie folosință	Intra vilan	Suprafața (mp)	Tarla	Parcelă	Nr. topo	Observații / Referințe
1	curți construcții	DA	400	11	206	-	

Date referitoare la construcții

Crt	Număr	Destinație construcție	Supraf. (mp)	Situație juridică	Observații / Referințe
A1.1		construcții de locuințe	93	Fara acte	Nr. niveluri:1; S. construita la sol:93 mp; LOCUINTA
A1.2		construcții anexa	39	Fara acte	Nr. niveluri:1; S. construita la sol:39 mp; MAGAZIE

Lungime Segmente

1) Valorile lungimilor segmentelor sunt obținute din proiecție în plan.

Punct început	X / Y	Punct sfârșit	X / Y	Lungime segment (** (m)
1	615.236,576 390.823,947	2	615.238,293 390.825,219	2.137
2	615.238,293 390.825,219	3	615.242,204 390.828,032	4.818

Punct început	X / Y	Punct sfârșit	X / Y	Lungime segment (** (m)
3	615.242,204 390.828,032	4	615.247,879 390.832,254	7.073
4	615.247,879 390.832,254	5	615.250,171 390.833,947	2.849
5	615.250,171 390.833,947	6	615.241,664 390.846,581	15.231
6	615.241,664 390.846,581	7	615.239,599 390.849,7	3.741
7	615.239,599 390.849,7	8	615.236,032 390.855,156	6.519
8	615.236,032 390.855,156	9	615.224,255 390.846,89	14.389
9	615.224,255 390.846,89	1	615.236,576 390.823,947	26.042

** Lungimile segmentelor sunt determinate în planul de proiecție Stereo 70 și sunt rotunjite la 1 milimetru.

*** Distanța dintre puncte este formată din segmente cumulate ce sunt mai mici decât valoarea 1 milimetru.

**DATE DESPRE IMOBILUL NR. 1148**

Oficiul de Cadastru și Publicitate Imobiliară PRAHOVA
Biroul de Cadastru și Publicitate Imobiliară Ploiești

A. Partea I. Descrierea imobilului

TEREN Intravilan

Adresa: Loc. Mizil, Str Paralela 45, Nr. 60, Jud. Prahova

Nr. Crt	Nr cadastral Nr. topografic	Suprafața* (mp)	Observații / Referințe
A1		Din acte: 318 Masurata: 368	Sector cadastral:37 Teren imprejmuit;

Construcții

Crt	Nr cadastral Nr. topografic	Adresa	Observații / Referințe
A1.1		Loc. Mizil, Str Paralela 45, Nr. 60, Jud. Prahova	Nr. niveluri:2; S. construita la sol:126 mp; P+1
A1.2		Loc. Mizil, Str Paralela 45, Nr. 60, Jud. Prahova	Nr. niveluri:1; S. construita la sol:13 mp; ANEXA

B. Partea II. Proprietari și acte

Inscrieri privitoare la dreptul de proprietate și alte drepturi reale		Referințe
/		
Act Administrativ nr. 61, din 24/11/1995 emis de CONSILIUL LOCAL MIZIL;		
B1	Intabulare, drept de PROPRIETATE, dobandit prin Lege, cota actuala 1/1 1) ORASUL MIZIL, CIF:15562570, (DOMENIUL PRIVAT)	A1
Act Administrativ nr. 38004, din 01/11/2023 emis de PRIMARIA ORASULUI MIZIL;		
B2	Intabulare, drept de PROPRIETATE, dobandit prin Construire, cota actuala 1/1 1) STOICAN DANUT	A1.1, A1.2

C. Partea III. SARCINI

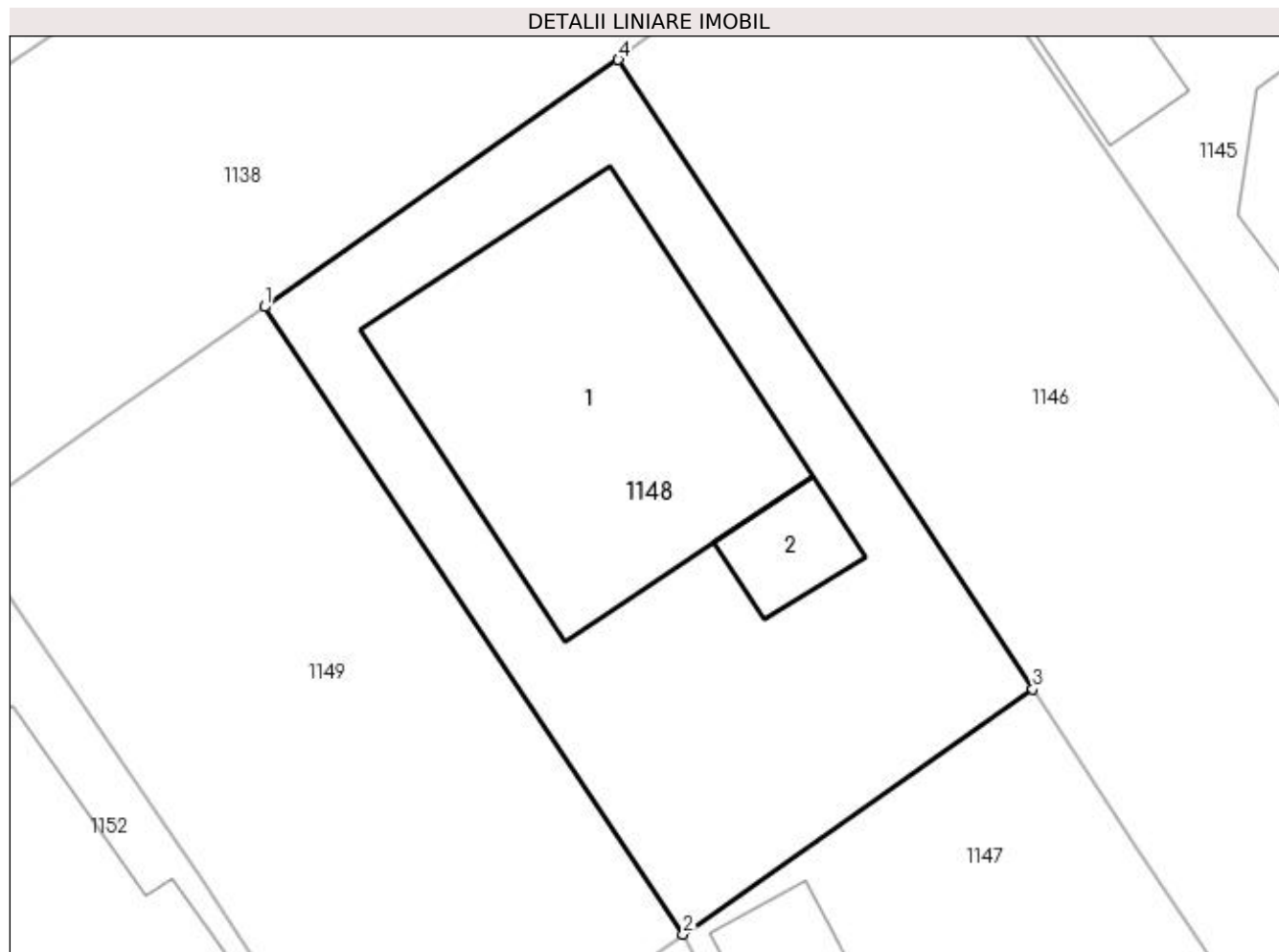
Inscrieri privind dezmembramintele dreptului de proprietate, drepturi reale de garanție și sarcini		Referințe
/		
Act Administrativ nr. 20, din 01/04/1995 emis de CONSILIUL LOCAL AL ORASULUI MIZIL (ACT ADMINISTRATIV NR.38166/02.11.2023 EMIS DE PRIMARIA ORASULUI MIZIL);		
C1	Intabulare, drept de CONCESIUNE 1) STOICAN DANUT OBSERVATII: asupra unui teren in suprafata de 318mp	A1

Anexa Nr. 1 La Partea I

Teren

Nr cadastral	Suprafața (mp)*	Observații / Referințe
	Din acte: 318 Masurata: 368	

* Suprafața este determinată în planul de proiecție Stereo 70.



Date referitoare la teren

Crt	Categorie folosință	Intra vilan	Suprafața (mp)	Tarla	Parcelă	Nr. topo	Observații / Referințe
1	curți construcții	DA	368	11	206	-	

Date referitoare la construcții

Crt	Număr	Destinație construcție	Supraf. (mp)	Situație juridică	Observații / Referințe
A1.1		construcții de locuințe	126	Cu acte	Nr. niveluri:2; S. construita la sol:126 mp; P+1
A1.2		construcții anexa	13	Cu acte	Nr. niveluri:1; S. construita la sol:13 mp; ANEXA

Lungime Segmente

1) Valorile lungimilor segmentelor sunt obținute din proiecție în plan.

Punct început	X / Y	Punct sfârșit	X / Y	Lungime segment (** (m))
1	615.210,137 390.868,033	2	615.224,255 390.846,89	25.424
2	615.224,255 390.846,89	3	615.236,032 390.855,156	14.389

Punct început	X / Y	Punct sfârşit	X / Y	Lungime segment (** (m)
3	615.236,032 390.855,156	4	615.222,066 390.876,363	25.392
4	615.222,066 390.876,363	1	615.210,137 390.868,033	14.55

** Lungimile segmentelor sunt determinate în planul de proiecție Stereo 70 și sunt rotunjite la 1 milimetru.

*** Distanța dintre puncte este formată din segmente cumulate ce sunt mai mici decât valoarea 1 milimetru.

**DATE DESPRE IMOBILUL NR. 1149**

Oficiul de Cadastru și Publicitate Imobiliară PRAHOVA
Biroul de Cadastru și Publicitate Imobiliară Ploiești

A. Partea I. Descrierea imobilului

TEREN Intravilan

Adresa: Loc. Mizil, Str Paralela 45, Nr. 58, Jud. Prahova

Nr. Crt	Nr cadastral Nr. topografic	Suprafața* (mp)	Observații / Referințe
A1		318	Sector cadastral:37 Teren imprejmuit;

B. Partea II. Proprietari și acte

Inscrieri privitoare la dreptul de proprietate și alte drepturi reale		Referințe
/		
Act Administrativ nr. 61, din 24/11/1995 emis de CONSILIUL LOCAL MIZIL;		
B1	Intabulare, drept de PROPRIETATE, dobandit prin Lege, cota actuala 1/1 1) ORASUL MIZIL, CIF:15562570, DOMENIU PRIVAT	A1

C. Partea III. SARCINI

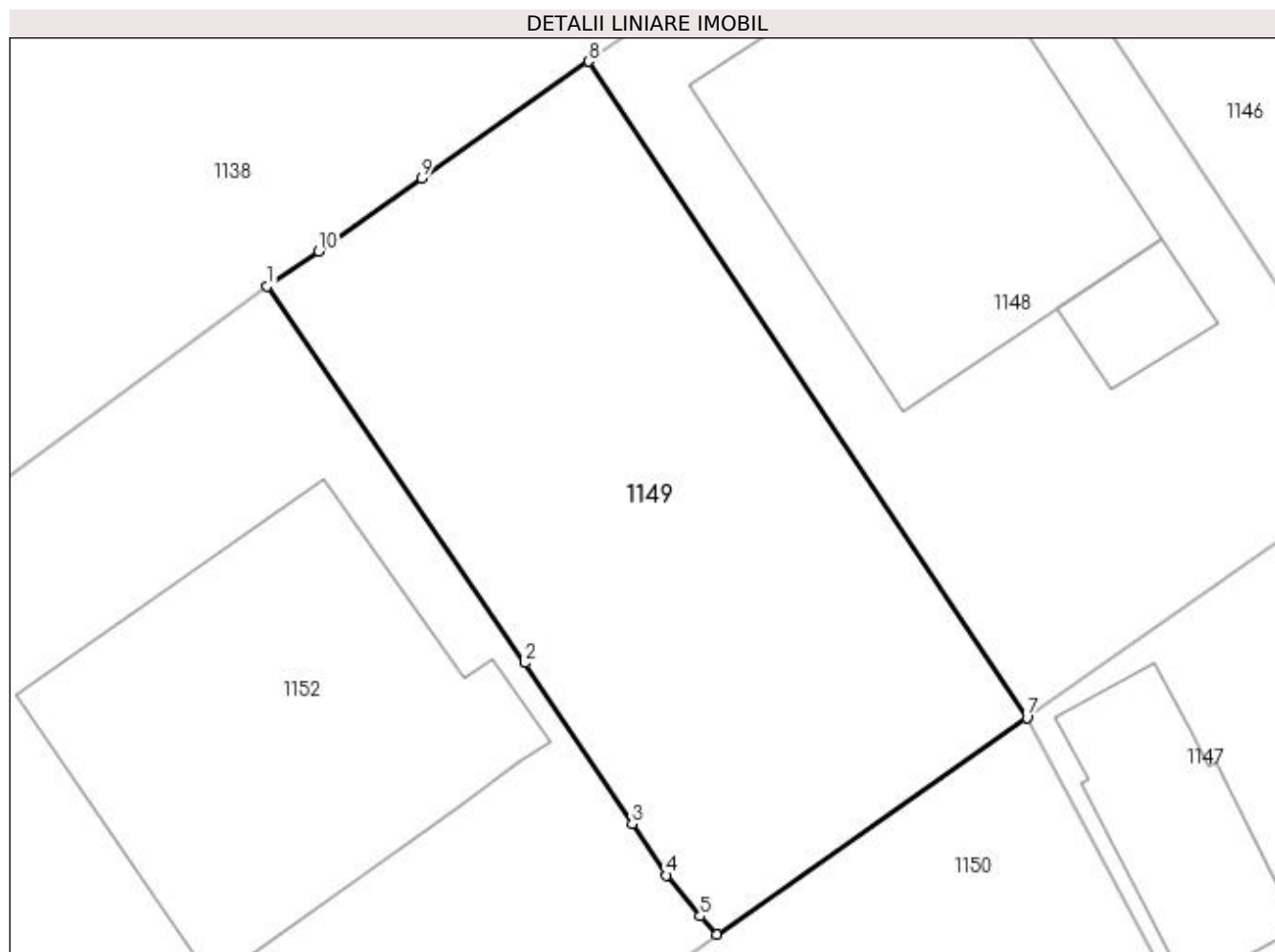
Inscrieri privind dezmembramintele dreptului de proprietate, drepturi reale de garanție și sarcini		Referințe
/		
Act Administrativ nr. 201, din 15/01/1994 emis de CONSILIUL LOCAL AL ORASULUI MIZIL;		
C1	Intabulare, drept de CONCESIUNE 1) STOICAN VALERICA	A1

Anexa Nr. 1 La Partea I

Teren

Nr cadastral	Suprafața (mp)*	Observații / Referințe
	318	

* Suprafața este determinată în planul de proiecție Stereo 70.



Date referitoare la teren

Crt	Categorie folosință	Intravilan	Suprafața (mp)	Tarla	Parcelă	Nr. topo	Observații / Referințe
1	curți constructii	DA	318	11	206	-	

Lungime Segmente

1) Valorile lungimilor segmentelor sunt obținute din proiecție în plan.

Punct început	X / Y	Punct sfârșit	X / Y	Lungime segment (** (m)
1	615.199,78 390.860,799	2	615.208,072 390.848,656	14.705
2	615.208,072 390.848,656	3	615.211,535 390.843,473	6.233
3	615.211,535 390.843,473	4	615.212,647 390.841,817	1.995
4	615.212,647 390.841,817	5	615.213,728 390.840,496	1.707
5	615.213,728 390.840,496	6	615.214,255 390.839,916	0.783

Punct început	X / Y	Punct sfârșit	X / Y	Lungime segment (** (m)
6	615.214,255 390.839,916	7	615.224,255 390.846,89	12.191
7	615.224,255 390.846,89	8	615.210,137 390.868,033	25.424
8	615.210,137 390.868,033	9	615.204,747 390.864,27	6.574
9	615.204,747 390.864,27	10	615.201,431 390.861,923	4.063
10	615.201,431 390.861,923	1	615.199,78 390.860,799	1.997

** Lungimile segmentelor sunt determinate în planul de proiecție Stereo 70 și sunt rotunjite la 1 milimetru.

*** Distanța dintre puncte este formată din segmente cumulate ce sunt mai mici decât valoarea 1 milimetru.

**DATE DESPRE IMOBILUL NR. 1150**

Oficiul de Cadastru și Publicitate Imobiliară PRAHOVA
Biroul de Cadastru și Publicitate Imobiliară Ploiești

A. Partea I. Descrierea imobilului

TEREN Intravilan

Nr. CF vechi:3758

Nr. cadastral vechi:10544

Adresa: Loc. Mizil, Str Tase Dumitrescu, Nr. 57, Jud. Prahova

Nr. Crt	Nr cadastral Nr. topografic	Suprafața* (mp)	Observații / Referințe
A1	20824	339	Sector cadastral:37 Teren imprejmuit;

Construcții

Crt	Nr cadastral Nr. topografic	Adresa	Observații / Referințe
A1.1	20824-C1	Loc. Mizil, Jud. Prahova	Nr. niveluri:1; S. construita la sol:93 mp; LOCUINTA

B. Partea II. Proprietari și acte

Inscrieri privitoare la dreptul de proprietate și alte drepturi reale	Referințe
33763 / 17/06/2010	
Act Administrativ nr. 61, din 24/11/1995 emis de CONS LOCAL MIZIL (adeverinta nr.17534, 17570/09.06.2010 emis de PRIMARIA MIZIL;);	
B1	A1
Intabulare, drept de PROPRIETATE, dobandit prin Lege, cota actuala 1/1 1) ORASUL MIZIL, CIF:15562570, DOMENIU PRIVAT	
37917 / 06/07/2010	
Act Notarial nr. 137, din 12/02/2002 emis de NP HURDUC ION (certificat mostenitor nr.85/21.05.2010 emis de NP CALIN MARIA;);	
B2	A1.1
Intabulare, drept de PROPRIETATEcumparare si succesiune, dobandit prin Conventie, cota actuala 10/16 1) HUSTIU GEORGETA	
Act Notarial nr. 85, din 21/05/2010 emis de NP CALIN MARIA;	
B3	A1.1
Intabulare, drept de PROPRIETATE, dobandit prin Succesiune, cota actuala 6/16 1) HUSTIU OCTAVIAN BOGDAN 2) HUSTIU NICOLAE DRAGOS	
1619 / 14/01/2011	
Act Administrativ nr. 143, din 13/01/2011 emis de NP DAVID CRISTIAN EMANUEL;	
B5	A1
se noteaza interdictiile de ipotecare, instrainare, grevare cu sarcini si servituti, inchiriere, in favoarea BANCA TRANSILVANIA SA., asupra constructiei	
33763 / 17/06/2010	
Act Administrativ nr. 61, din 24/11/1995 emis de CONS LOCAL MIZIL;	
B6	A1
Intabulare, drept de ADMINISTRARE 1) CONSILIUL LOCAL MIZIL, CIF:9999999999999	

C. Partea III. SARCINI

Inscrieri privind dezmembramintele dreptului de proprietate, drepturi reale de garanție și sarcini	Referințe
36448 / 30/06/2010	
Act Administrativ nr. 164, din 17/05/1994 emis de CONSILIUL LOCAL MIZIL (proces - verbal nr.17705/11.06.2010 emis de PRIMARIA ORASULUI MIZIL;act aditional nr.17118/02.06.2010 emis de PRIMARIA ORASULUI MIZIL;);	
C2	A1
Intabulare, drept de CONCESIUNE 1) HUSTIU GEORGETA 2) HUSTIU IOAN	
Act Administrativ nr. 164, din 17/05/1994 emis de CONSILIUL LOCAL MIZIL (act aditional nr.17118/02.06.2010 emis de PRIMARIA ORASULUI MIZIL;);	
C4	A1
se noteaza REDEVENTA in favoarea Consiliului Local Mizil	
1619 / 14/01/2011	

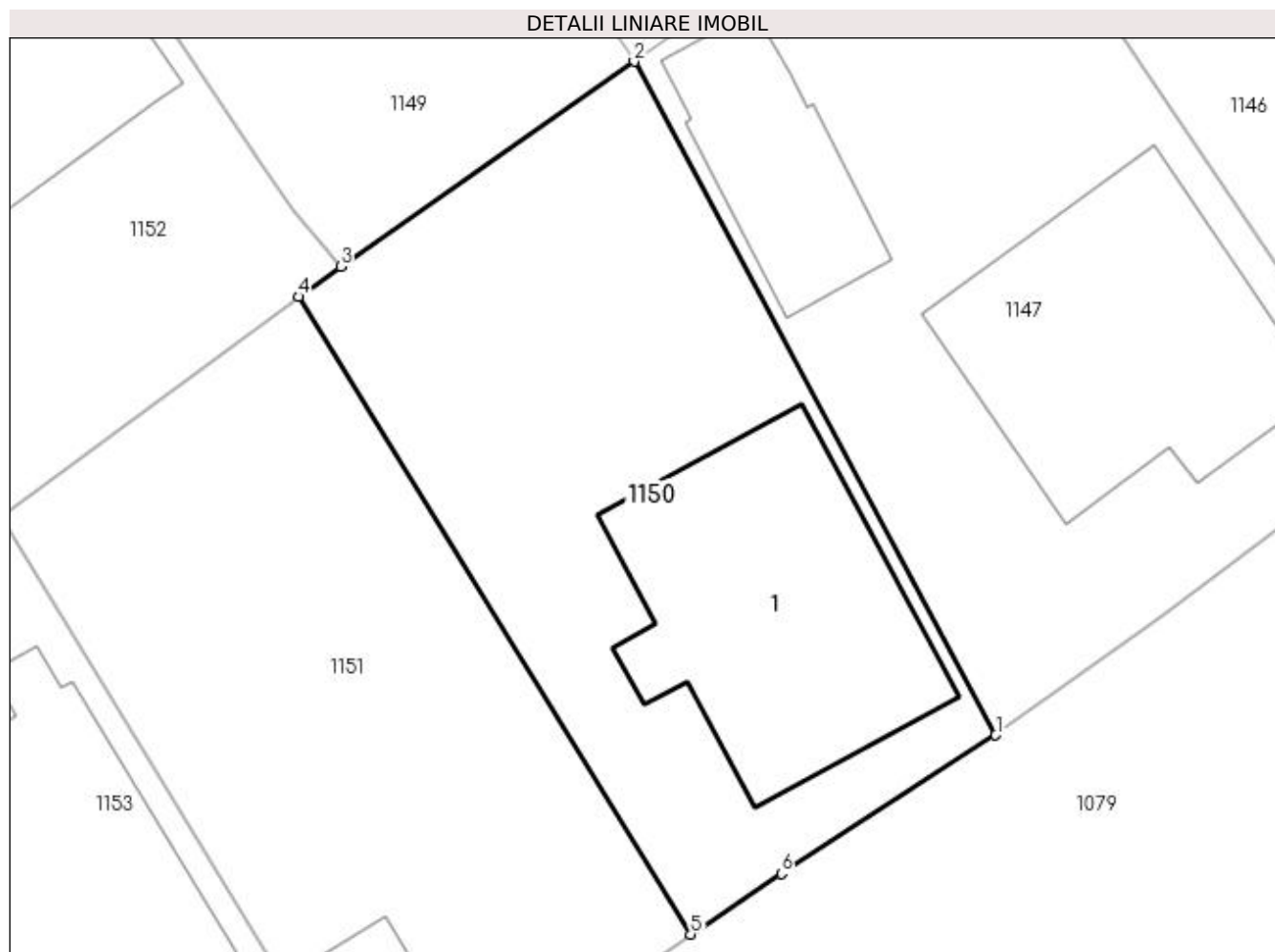
Inscrieri privind dezmembramintele dreptului de proprietate, drepturi reale de garanție și sarcini	Referințe
Act Notarial nr. 143, din 13/01/2011 emis de NP DAVID CRISTIAN EMANUEL;	
C5	A1
Intabulare, drept de IPOTECA, Valoare:52.75 EURpentru suma de 52.750 EUR soi celelalte obligatii de plata aferente creditului, asupra constructiei, dobandit prin Conventie	
1) BANCA TRANSILVANIA SA , CIF:999999999999	

Anexa Nr. 1 La Partea I

Teren

Nr cadastral	Suprafața (mp)*	Observații / Referințe
20824	339	

* Suprafața este determinată în planul de proiecție Stereo 70.



Date referitoare la teren

Crt	Categorie folosință	Intra vilan	Suprafața (mp)	Tarla	Parcelă	Nr. topo	Observații / Referințe
1	curți constructii	DA	339	11	206	-	

Date referitoare la construcții

Crt	Număr	Destinație construcție	Supraf. (mp)	Situație juridică	Observații / Referințe
A1.1	20824-C1	construcții de locuințe	93	Cu acte	Nr. niveluri:1; S. construita la sol:93 mp; LOCUINTA

Lungime Segmente

1) Valorile lungimilor segmentelor sunt obținute din proiecție în plan.

Punct început	X / Y	Punct sfârșit	X / Y	Lungime segment (** (m)
1	615.236,576 390.823,947	2	615.224,255 390.846,89	26.042
2	615.224,255 390.846,89	3	615.214,255 390.839,916	12.191
3	615.214,255 390.839,916	4	615.212,819 390.838,882	1.77
4	615.212,819 390.838,882	5	615.226,188 390.817,163	25.504

Punct început	X / Y	Punct sfârșit	X / Y	Lungime segment (** (m)
5	615.226,188 390.817,163	6	615.229,271 390.819,229	3.711
6	615.229,271 390.819,229	1	615.236,576 390.823,947	8.696

** Lungimile segmentelor sunt determinate în planul de proiecție Stereo 70 și sunt rotunjite la 1 milimetru.

*** Distanța dintre puncte este formată din segmente cumulate ce sunt mai mici decât valoarea 1 milimetru.

**DATE DESPRE IMOBILUL NR. 1151**

Oficiul de Cadastru și Publicitate Imobiliară PRAHOVA
Biroul de Cadastru și Publicitate Imobiliară Ploiești

A. Partea I. Descrierea imobilului

TEREN Intravilan

Nr. CF vechi:939/C(e:939/C)

Nr. cadastral vechi:986

Adresa: Loc. Mizil, Str Tase Dumitrescu, Nr. 55, Jud. Prahova

Nr. Crt	Nr cadastral Nr. topografic	Suprafața* (mp)	Observații / Referințe
A1	20062	Din acte: 317 Masurata: 319	Sector cadastral:37 Teren imprejmuit;

B. Partea II. Proprietari și acte

Inscrieri privitoare la dreptul de proprietate și alte drepturi reale		Referințe
20529 / 14/07/2006		
Act Administrativ nr. 25, din 28/05/1993 emis de Consiliul Local Mizil;		
B1	Intabulare, drept de PROPRIETATE, dobandit prin Lege, cota actuala 1/1 1) ORASUL MIZIL, CIF:15562570, IN ADMINISTRAREA CONSILIUL LOCAL MIZIL	A1
19192 / 24/04/2009		
Inscris Sub Semnatura Privata nr. 19192, din 24/04/2009 emis de PASOL BOGDAN CATALIN;		
B2	se respinge cererea de indreptare a erorii materiale, deoarece imobilul este inscris corect in prezenta carte funciara, imobilul cu numar cadastral 988 al localitatii mizil fiind inscris in carea funciara numarul 938/C al localitatii Mizil	A1

C. Partea III. SARCINI

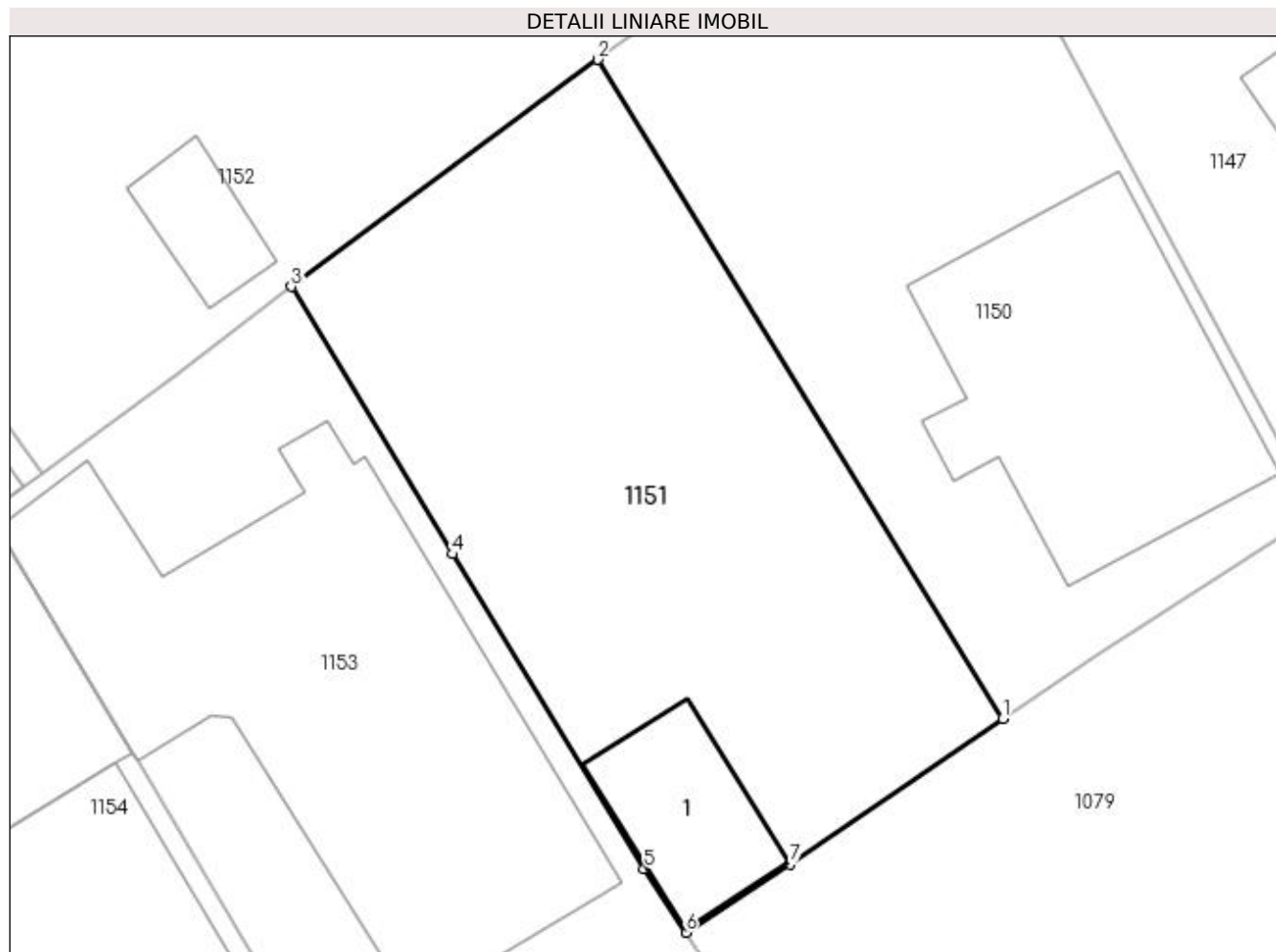
Inscrieri privind dezmembramintele dreptului de proprietate, drepturi reale de garanție și sarcini		Referințe
20529 / 14/07/2006		
Act Administrativ nr. 5817, din 06/03/2006 emis de Consiliul Local Mizil;		
C1	Intabulare, drept de CONCESIUNEcu notarea redevenței în favoarea Consiliului Local Mizil 1) HUSTIU OCTAVIAN BOGDAN	A1
39393 / 27/11/2006		
Act Administrativ nr. 20529, din 27/11/2006 emis de bcf;		
C2	- se indreapta eroarea materiala strecurata in incheierea nr. 20529 / 2006 in sensul ca dreptul de concesiune este intabulat in favoarea lui Hustin Octavian Bogdan si nu in favoarea lui Pasol Bogdan Catalin cum din eroare s-a mentionat	A1
42347 / 11/12/2006		
Act Administrativ nr. 42347, din 11/12/2006 emis de .;		
C3	se indreapta eroarea materiala strecurata in cuprinsul incheierii 39393/2006 in sensul ca numele corect al proprietarului este HUSTIU OCTAVIAN BOGDAN si nu HUSTIN OCTAVIAN BOGDAN cum din eroare s-a mentionat	A1

Anexa Nr. 1 La Partea I

Teren

Nr cadastral	Suprafața (mp)*	Observații / Referințe
20062	Din acte: 317 Masurata: 319	

* Suprafața este determinată în planul de proiecție Stereo 70.



Date referitoare la teren

Crt	Categorie folosință	Intravilan	Suprafața (mp)	Tarla	Parcelă	Nr. topo	Observații / Referințe
1	curți constructii	DA	319	-	-	-	

Date referitoare la construcții

Crt	Număr	Destinație construcție	Supraf. (mp)	Situație juridică	Observații / Referințe
A1.1	20062-C1	constructii anexa	26	Fara acte	Nr. niveluri:1; S. construita la sol:26 mp; ANEXA

Lungime Segmente

1) Valorile lungimilor segmentelor sunt obținute din proiecție în plan.

Punct început	X / Y	Punct sfârșit	X / Y	Lungime segment (** (m)
1	615.226,188 390.817,163	2	615.212,819 390.838,882	25.504
2	615.212,819 390.838,882	3	615.202,713 390.831,395	12.577
3	615.202,713 390.831,395	4	615.208,032 390.822,578	10.297

Punct început	X / Y	Punct sfârşit	X / Y	Lungime segment (** (m)
4	615.208,032 390.822,578	5	615.214,354 390.812,214	12.14
5	615.214,354 390.812,214	6	615.215,724 390.810,109	2.511
6	615.215,724 390.810,109	7	615.219,166 390.812,352	4.108
7	615.219,166 390.812,352	1	615.226,188 390.817,163	8.512

** Lungimile segmentelor sunt determinate în planul de proiecţie Stereo 70 şi sunt rotunjite la 1 milimetru.

*** Distanţa dintre puncte este formată din segmente cumulate ce sunt mai mici decât valoarea 1 milimetru.



DATE DESPRE IMOBILUL NR. 1152

Oficiul de Cadastru și Publicitate Imobiliară PRAHOVA
Biroul de Cadastru și Publicitate Imobiliară Ploiești

A. Partea I. Descrierea imobilului

TEREN Intravilan

Adresa: Loc. Mizil, Str Paralela 45, Nr. 54-56, Jud. Prahova

Nr. Crt	Nr cadastral Nr. topografic	Suprafața* (mp)	Observații / Referințe
A1		633	Sector cadastral:37 Teren imprejmuit;

Construcții

Crt	Nr cadastral Nr. topografic	Adresa	Observații / Referințe
A1.1		Loc. Mizil, Str Paralela 45, Nr. 54-56, Jud. Prahova	Nr. niveluri:1; S. construita la sol:139 mp; LOCUINTA
A1.2		Loc. Mizil, Str Paralela 45, Nr. 54-56, Jud. Prahova	Nr. niveluri:1; S. construita la sol:14 mp; ANEXA

B. Partea II. Proprietari și acte

Inscrieri privitoare la dreptul de proprietate și alte drepturi reale		Referințe
/		
Act Administrativ nr. 61, din 24/11/1995 emis de CONSILIUL LOCAL MIZIL;		
B1	Intabulare, drept de PROPRIETATE, dobandit prin Lege, cota actuala 1/1 1) ORASUL MIZIL, CIF:15562570, DOMENIU PRIVAT	A1
Act Administrativ nr. 36504, din 25/10/2023 emis de PRIMARIA ORASULUI MIZIL;		
B2	Intabulare, drept de PROPRIETATE, dobandit prin Construire, cota actuala 1/1 1) BUTURUGA NECULAI 2) BUTURUGA FLORIN	A1.1, A1.2

C. Partea III. SARCINI

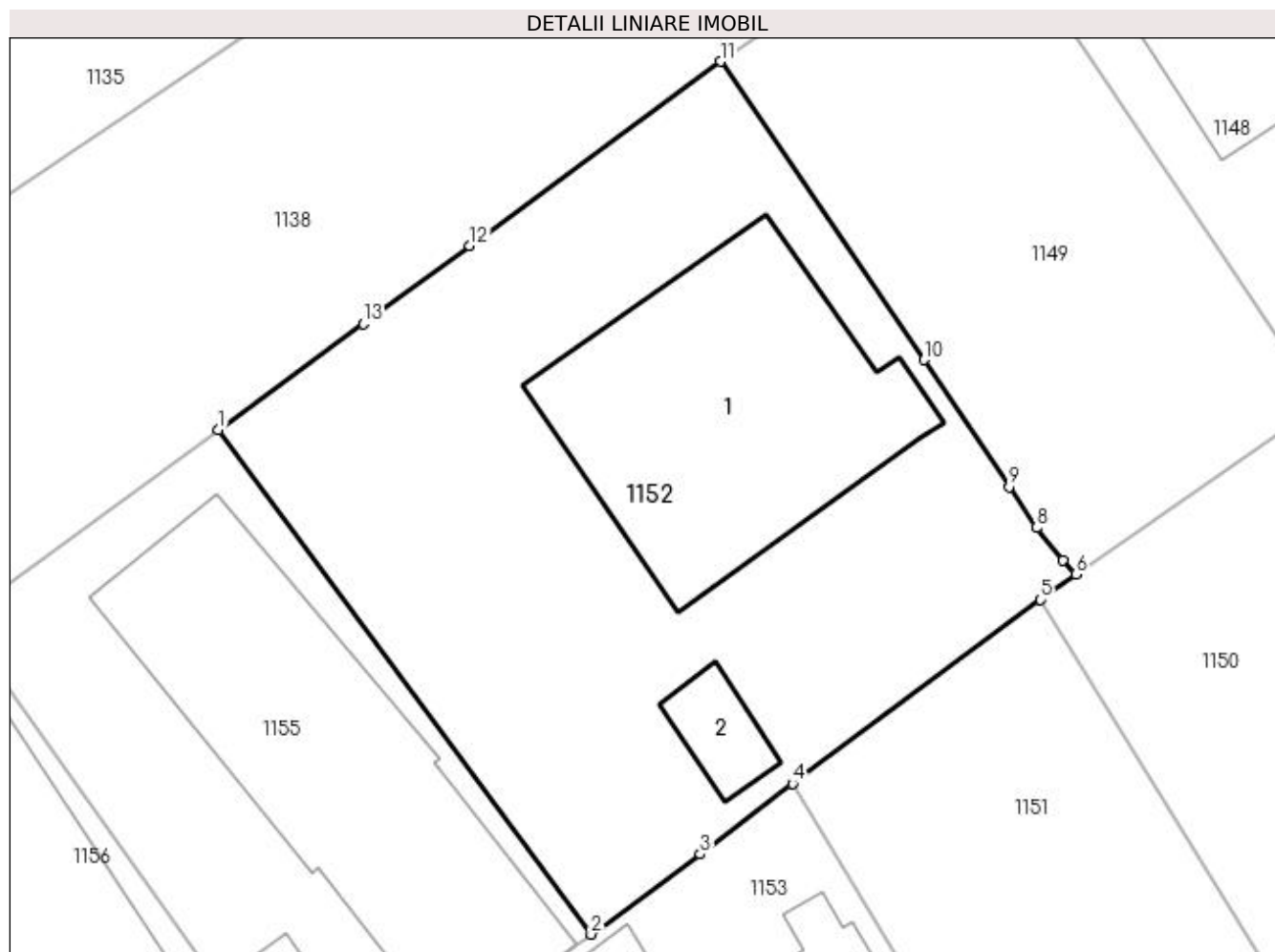
Inscrieri privind dezmembramintele dreptului de proprietate, drepturi reale de garanție și sarcini		Referințe
/		
Act Administrativ nr. 4716, din 09/04/2002 emis de CONSILIUL LOCAL AL ORASULUI MIZIL (PROCES VERBAL NR.4716/09.04.2002 EMIS DE PRIMARIA ORASULUI MIZIL);		
C1	Intabulare, drept de CONCESIUNE 1) BUTURUGA FLORIN OBSERVATII: asupra unui teren in suprafata de 317,5mp	A1
Act Administrativ nr. 4604, din 08/04/2002 emis de CONSILIUL LOCAL AL ORASULUI MIZIL (PROCES VERBAL NR.4604/08.04.2002 EMIS DE PRIMARIA ORASULUI MIZIL);		
C2	Intabulare, drept de CONCESIUNE 1) BUTURUGA NECULAI OBSERVATII: asupra unui teren in suprafata de 317,5mp	A1

Anexa Nr. 1 La Partea I

Teren

Nr cadastral	Suprafața (mp)*	Observații / Referințe
	633	

* Suprafața este determinată în planul de proiecție Stereo 70.



Date referitoare la teren

Crt	Categorie folosință	Intra vilan	Suprafața (mp)	Tarla	Parcelă	Nr. topo	Observații / Referințe
1	curți constructii	DA	633	11	206	-	

Date referitoare la construcții

Crt	Număr	Destinație construcție	Supraf. (mp)	Situație juridică	Observații / Referințe
A1.1		construcții de locuințe	139	Cu acte	Nr. niveluri:1; S. construita la sol:139 mp; LOCUINTA
A1.2		construcții anexa	14	Cu acte	Nr. niveluri:1; S. construita la sol:14 mp; ANEXA

Lungime Segmente

1) Valorile lungimilor segmentelor sunt obținute din proiecție în plan.

Punct început	X / Y	Punct sfârșit	X / Y	Lungime segment (** (m))
1	615.179,33 390.845,797	2	615.194,509 390.825,264	25.534
2	615.194,509 390.825,264	3	615.198,955 390.828,532	5.518
3	615.198,955 390.828,532	4	615.202,713 390.831,395	4.724

Punct început	X / Y	Punct sfârșit	X / Y	Lungime segment (** (m)
4	615.202,713 390.831,395	5	615.212,819 390.838,882	12.577
5	615.212,819 390.838,882	6	615.214,255 390.839,916	1.77
6	615.214,255 390.839,916	7	615.213,728 390.840,496	0.783
7	615.213,728 390.840,496	8	615.212,647 390.841,817	1.707
8	615.212,647 390.841,817	9	615.211,535 390.843,473	1.995
9	615.211,535 390.843,473	10	615.208,072 390.848,656	6.233
10	615.208,072 390.848,656	11	615.199,78 390.860,799	14.705
11	615.199,78 390.860,799	12	615.189,562 390.853,303	12.673
12	615.189,562 390.853,303	13	615.185,236 390.850,113	5.375
13	615.185,236 390.850,113	1	615.179,33 390.845,797	7.314

** Lungimile segmentelor sunt determinate în planul de proiecție Stereo 70 și sunt rotunjite la 1 milimetru.

*** Distanța dintre puncte este formată din segmente cumulate ce sunt mai mici decât valoarea 1 milimetru.

**DATE DESPRE IMOBILUL NR. 1153**

Oficiul de Cadastru și Publicitate Imobiliară PRAHOVA
Biroul de Cadastru și Publicitate Imobiliară Ploiești

A. Partea I. Descrierea imobilului

TEREN Intravilan

Adresa: Loc. Mizil, Str Tase Dumitrescu, Nr. 53, Jud. Prahova

Nr. Crt	Nr cadastral Nr. topografic	Suprafața* (mp)	Observații / Referințe
A1		Din acte: 318 Masurata: 325	Sector cadastral:37 Teren imprejmuit;

Construcții

Crt	Nr cadastral Nr. topografic	Adresa	Observații / Referințe
A1.1		Loc. Mizil, Str Tase Dumitrescu, Nr. 53, Jud. Prahova	Nr. niveluri:1; S. construita la sol:169 mp; LOCUINTA

B. Partea II. Proprietari și acte

Inscrieri privitoare la dreptul de proprietate și alte drepturi reale		Referințe
/		
Act Administrativ nr. 61, din 24/11/1995 emis de CONSILIUL LOCAL ORAS MIZIL;		
B1	Intabulare, drept de PROPRIETATE, dobandit prin Lege, cota actuala 1/1 1) ORASUL MIZIL, CIF:15562570, (DOMENIUL PRIVAT)	A1
Act Administrativ nr. 4, din 14/02/2001 emis de PRIMARIA ORASULUI MIZIL (ACT ADMINISTRATIV NR. 36513/25.10.2023 EMIS DE PRIMARIA ORASULUI MIZIL);		
B2	Intabulare, drept de PROPRIETATE, dobandit prin Construire, cota actuala 1/1 1) CUJBA MIHAIL DANIEL	A1.1

C. Partea III. SARCINI

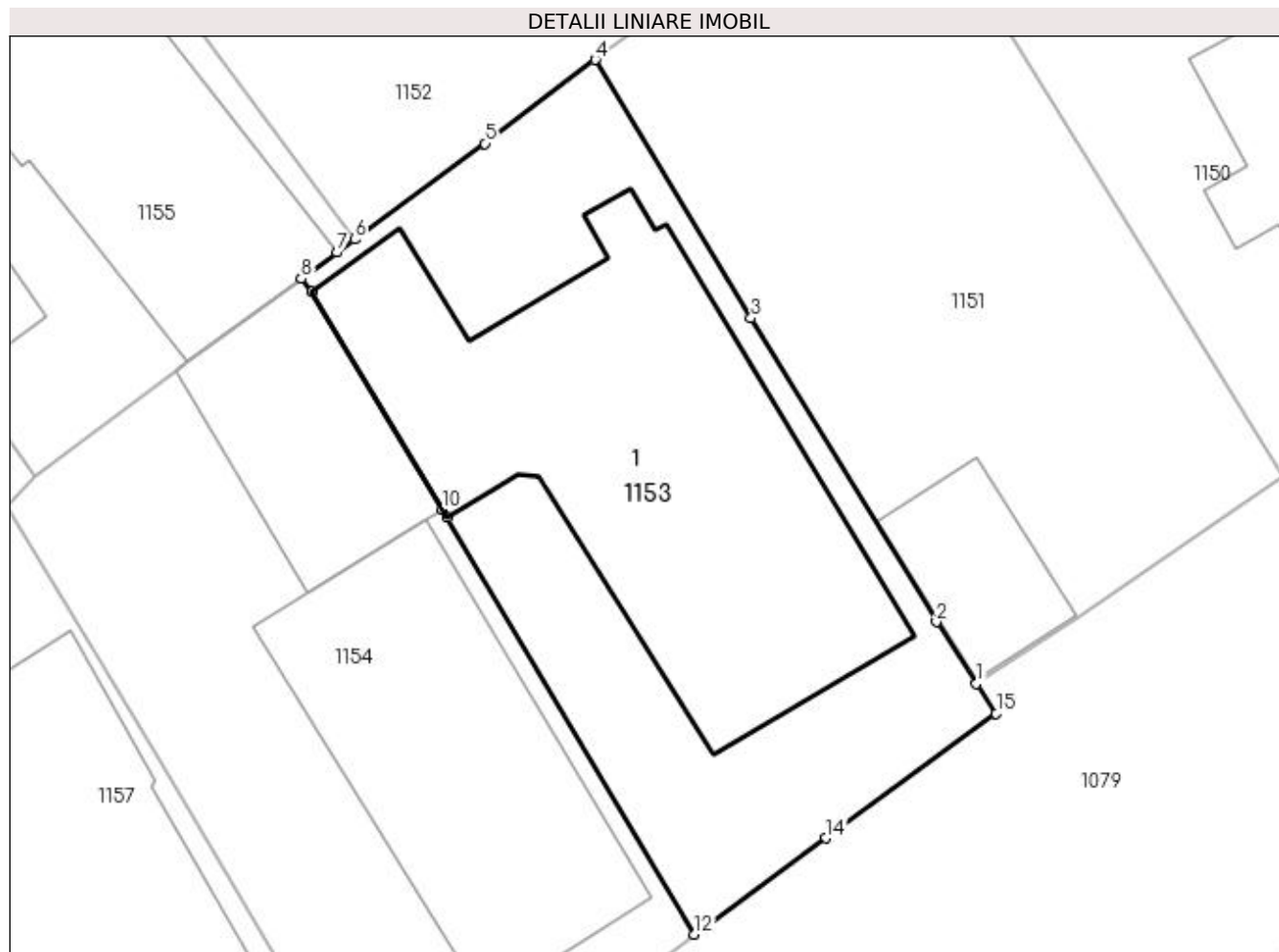
Inscrieri privind dezmembramintele dreptului de proprietate, drepturi reale de garanție și sarcini		Referințe
/		
Act Administrativ nr. 12234, din 19/12/2000 emis de CONSILIUL LOCAL AL ORASULUI MIZIL;		
C1	Intabulare, drept de CONCESIUNE 1) CUJBA MIHAIL DANIEL OBSERVATII: asupra unui teren in suprafate de 318mp	A1

Anexa Nr. 1 La Partea I

Teren

Nr cadastral	Suprafața (mp)*	Observații / Referințe
	Din acte: 318 Masurata: 325	

* Suprafața este determinată în planul de proiecție Stereo 70.



Date referitoare la teren

Crt	Categorie folosință	Intra vilan	Suprafața (mp)	Tarla	Parcelă	Nr. topo	Observații / Referințe
1	curți constructii	DA	325	11	206	-	

Date referitoare la construcții

Crt	Număr	Destinație construcție	Supraf. (mp)	Situație juridică	Observații / Referințe
A1.1		construcții de locuințe	169	Cu acte	Nr. niveluri:1; S. construita la sol:169 mp; LOCUINTA

Lungime Segmente

1) Valorile lungimilor segmentelor sunt obținute din proiecție în plan.

Punct început	X / Y	Punct sfârșit	X / Y	Lungime segment (** (m)
1	615.215,724 390.810,109	2	615.214,354 390.812,214	2.511
2	615.214,354 390.812,214	3	615.208,032 390.822,578	12.14
3	615.208,032 390.822,578	4	615.202,713 390.831,395	10.297

Punct început	X / Y	Punct sfârșit	X / Y	Lungime segment (** (m)
4	615.202,713 390.831,395	5	615.198,955 390.828,532	4.724
5	615.198,955 390.828,532	6	615.194,509 390.825,264	5.518
6	615.194,509 390.825,264	7	615.193,904 390.824,822	0.749
7	615.193,904 390.824,822	8	615.192,677 390.823,929	1.518
8	615.192,677 390.823,929	9	615.193,044 390.823,469	0.588
9	615.193,044 390.823,469	10	615.197,498 390.816,051	8.653
10	615.197,498 390.816,051	11	615.197,662 390.815,777	0.319
11	615.197,662 390.815,777	12	615.206,108 390.801,554	16.542
12	615.206,108 390.801,554	13	615.206,385 390.801,745	0.336
13	615.206,385 390.801,745	14	615.210,598 390.804,837	5.226
14	615.210,598 390.804,837	15	615.216,4 390.809,087	7.192
15	615.216,4 390.809,087	1	615.215,724 390.810,109	1.225

** Lungimile segmentelor sunt determinate în planul de proiecție Stereo 70 și sunt rotunjite la 1 milimetru.

*** Distanța dintre puncte este formată din segmente cumulate ce sunt mai mici decât valoarea 1 milimetru.

**DATE DESPRE IMOBILUL NR. 1154**

Oficiul de Cadastru și Publicitate Imobiliară PRAHOVA
Biroul de Cadastru și Publicitate Imobiliară Ploiești

A. Partea I. Descrierea imobilului

TEREN Intravilan

Adresa: Loc. Mizil, Str Tase Dumitrescu, Nr. 51, Jud. Prahova

Nr. Crt	Nr cadastral Nr. topografic	Suprafața* (mp)	Observații / Referințe
A1		331	Sector cadastral:37 Teren imprejmuit;

B. Partea II. Proprietari și acte

Inscrieri privitoare la dreptul de proprietate și alte drepturi reale	Referințe
/	
Act Administrativ nr. 61, din 24/11/1995 emis de CONSILIUL LOCAL MIZIL;	
B1	A1
Intabulare, drept de PROPRIETATE, dobandit prin Lege, cota actuala 1/1 1) ORASUL MIZIL, CIF:15562570, DOMENIU PRIVAT	

C. Partea III. SARCINI .

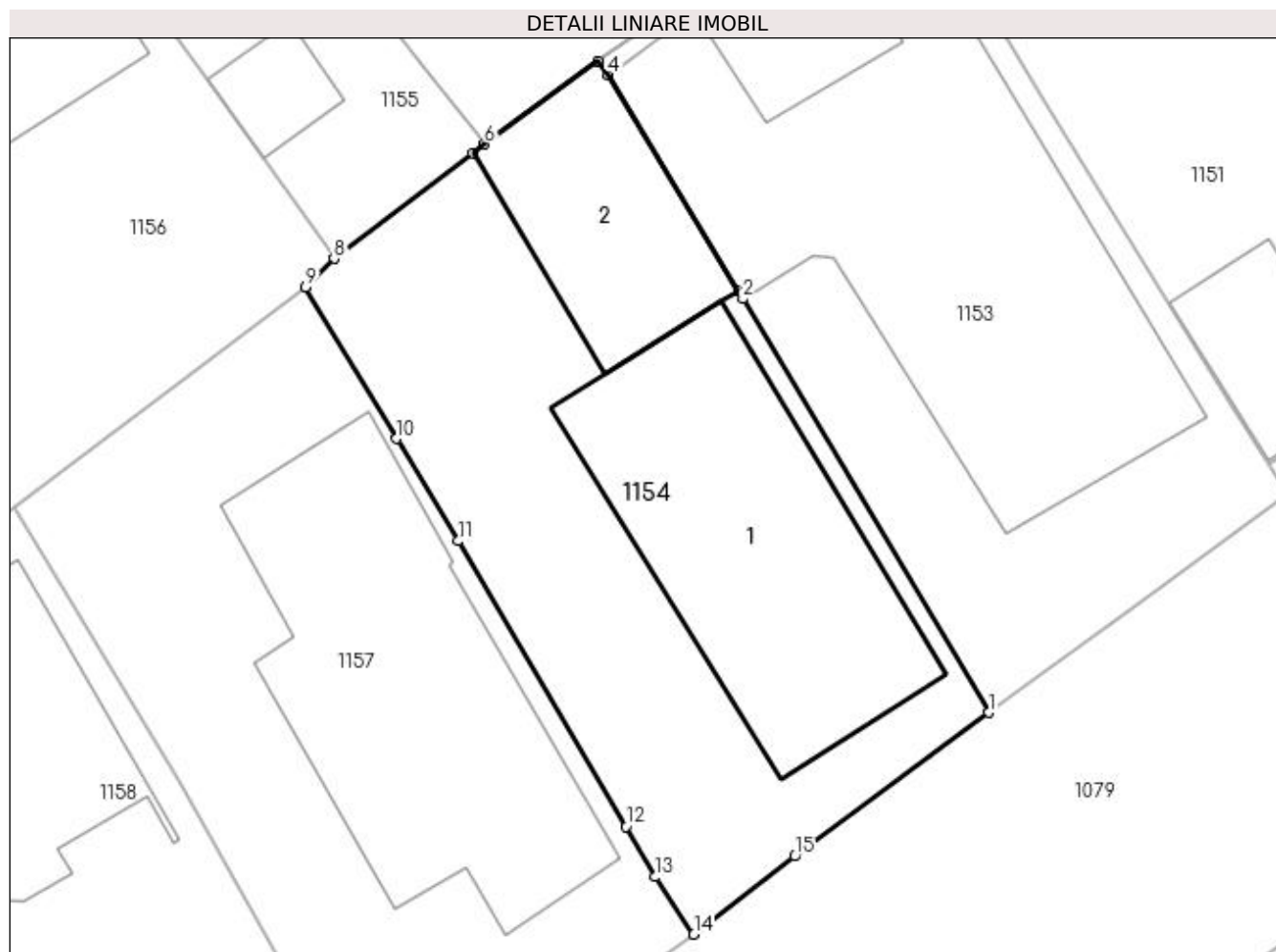
Inscrieri privind dezmembramintele dreptului de proprietate, drepturi reale de garanție și sarcini	Referințe
NU SUNT	

Anexa Nr. 1 La Partea I

Teren

Nr cadastral	Suprafața (mp)*	Observații / Referințe
	331	

* Suprafața este determinată în planul de proiecție Stereo 70.



Date referitoare la teren

Crt	Categorie folosință	Intra vilan	Suprafața (mp)	Tarla	Parcelă	Nr. topo	Observații / Referințe
1	curți constructii	DA	331	11	206	-	

Date referitoare la construcții

Crt	Număr	Destinație construcție	Supraf. (mp)	Situație juridică	Observații / Referințe
A1.1		construcții de locuințe	102	Fara acte	Nr. niveluri:1; S. construita la sol:102 mp; LOCUINTA
A1.2		construcții anexa	49	Fara acte	Nr. niveluri:1; S. construita la sol:49 mp; ANEXA

Lungime Segmente

1) Valorile lungimilor segmentelor sunt obținute din proiecție în plan.

Punct început	X / Y	Punct sfârșit	X / Y	Lungime segment (** (m)
1	615.206,108 390.801,554	2	615.197,662 390.815,777	16.542
2	615.197,662 390.815,777	3	615.197,498 390.816,051	0.319
3	615.197,498 390.816,051	4	615.193,044 390.823,469	8.653

Punct început	X / Y	Punct sfârșit	X / Y	Lungime segment (** (m)
4	615.193,044 390.823,469	5	615.192,677 390.823,929	0.588
5	615.192,677 390.823,929	6	615.188,782 390.821,093	4.818
6	615.188,782 390.821,093	7	615.188,378 390.820,784	0.509
7	615.188,378 390.820,784	8	615.183,608 390.817,159	5.991
8	615.183,608 390.817,159	9	615.182,634 390.816,175	1.385
9	615.182,634 390.816,175	10	615.185,758 390.810,968	6.072
10	615.185,758 390.810,968	11	615.187,878 390.807,452	4.106
11	615.187,878 390.807,452	12	615.193,645 390.797,646	11.376
12	615.193,645 390.797,646	13	615.194,659 390.795,911	2.01
13	615.194,659 390.795,911	14	615.195,977 390.793,938	2.373
14	615.195,977 390.793,938	15	615.199,454 390.796,62	4.391
15	615.199,454 390.796,62	1	615.206,108 390.801,554	8.284

** Lungimile segmentelor sunt determinate în planul de proiecție Stereo 70 și sunt rotunjite la 1 milimetru.

*** Distanța dintre puncte este formată din segmente cumulate ce sunt mai mici decât valoarea 1 milimetru.

**DATE DESPRE IMOBILUL NR. 1155**

Oficiul de Cadastru și Publicitate Imobiliară PRAHOVA
Biroul de Cadastru și Publicitate Imobiliară Ploiești

A. Partea I. Descrierea imobilului

TEREN Intravilan

Nr. CF vechi:957/C(e:957/C)

Nr. cadastral vechi:1008

Adresa: Loc. Mizil, Str Paralela 45, Nr. 52, Jud. Prahova

Nr. Crt	Nr cadastral Nr. topografic	Suprafața* (mp)	Observații / Referințe
A1	21862	341	Sector cadastral:37 Teren imprejmuit;

B. Partea II. Proprietari și acte

Inscrieri privitoare la dreptul de proprietate și alte drepturi reale		Referințe
23728 / 14/08/2006		
Act Administrativ nr. 61, din 24/11/1995 emis de Consiliul Local Mizil;		
B1	Intabulare, drept de PROPRIETATE, dobândit prin Lege, cota actuala 1/1 1) ORASUL MIZIL, CIF:15562570	A1

C. Partea III. SARCINI

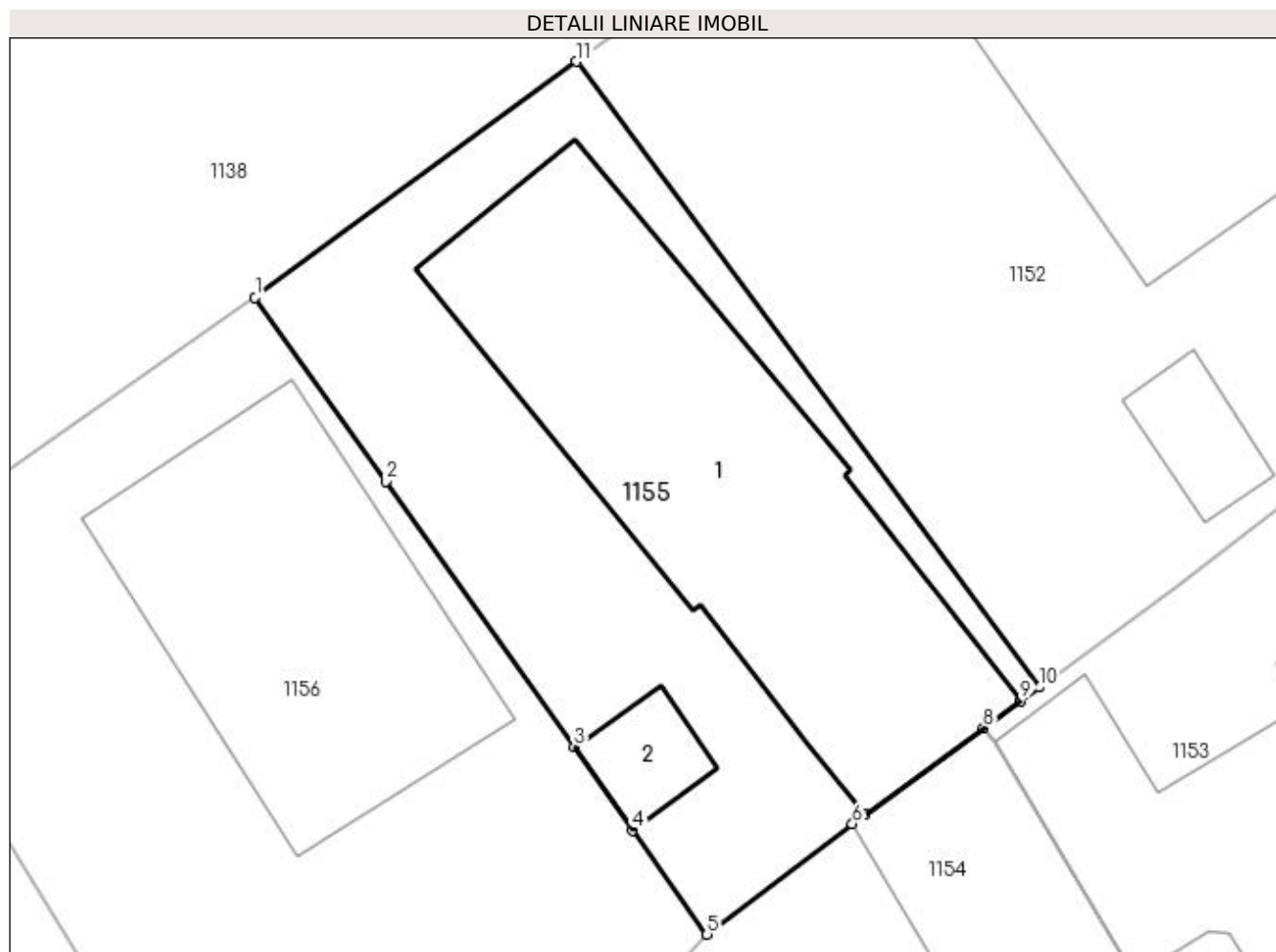
Inscrieri privind dezmembramintele dreptului de proprietate, drepturi reale de garanție și sarcini		Referințe
23728 / 14/08/2006		
Act Administrativ nr. 4080, din 26/03/2002 emis de Consiliul Local Mizil;		
C1	Intabulare, drept de CONCESIUNE 1) BURLACU ELENA LUMINITA	A1
C2	se noteaza redeventa in suma de 9.525.000 lei in favoarea Consiliului Local Mizil	A1
38757 / 23/11/2006		
Act Notarial nr. 1539, din 12/10/2006 emis de NP PROCOPIE (act aditional nr.15929/08.11.2006 emis de PRIMARIA MIZIL;);		
C3	Intabulare, drept de CONCESIUNE 1) BRANDUSA CONSTANTA	A1

Anexa Nr. 1 La Partea I

Teren

Nr cadastral	Suprafața (mp)*	Observații / Referințe
21862	341	

* Suprafața este determinată în planul de proiecție Stereo 70.



Date referitoare la teren

Crt	Categorie folosință	Intravilan	Suprafața (mp)	Tarla	Parcelă	Nr. topo	Observații / Referințe
1	curți constructii	DA	341	11	206	-	

Date referitoare la construcții

Crt	Număr	Destinație construcție	Supraf. (mp)	Situație juridică	Observații / Referințe
A1.1	21862-C1	construcții de locuințe	155	Fara acte	Nr. niveluri:1; S. construita la sol:155 mp; LOCUINTA, P
A1.2	21862-C2	construcții anexa	12	Fara acte	Nr. niveluri:1; S. construita la sol:12 mp; ANEXA

Lungime Segmente

1) Valorile lungimilor segmentelor sunt obținute din proiecție în plan.

Punct început	X / Y	Punct sfârșit	X / Y	Lungime segment (** (m)
1	615.168,773 390.838,054	2	615.173,055 390.832,024	7.396
2	615.173,055 390.832,024	3	615.179,247 390.823,308	10.691
3	615.179,247 390.823,308	4	615.181,167 390.820,58	3.336

Punct început	X / Y	Punct sfârșit	X / Y	Lungime segment (** (m)
4	615.181,167 390.820,58	5	615.183,608 390.817,159	4.203
5	615.183,608 390.817,159	6	615.188,378 390.820,784	5.991
6	615.188,378 390.820,784	7	615.188,782 390.821,093	0.509
7	615.188,782 390.821,093	8	615.192,677 390.823,929	4.818
8	615.192,677 390.823,929	9	615.193,904 390.824,822	1.518
9	615.193,904 390.824,822	10	615.194,509 390.825,264	0.749
10	615.194,509 390.825,264	11	615.179,33 390.845,797	25.534
11	615.179,33 390.845,797	1	615.168,773 390.838,054	13.093

** Lungimile segmentelor sunt determinate în planul de proiecție Stereo 70 și sunt rotunjite la 1 milimetru.

*** Distanța dintre puncte este formată din segmente cumulate ce sunt mai mici decât valoarea 1 milimetru.

**DATE DESPRE IMOBILUL NR. 1156**

Oficiul de Cadastru și Publicitate Imobiliară PRAHOVA
Biroul de Cadastru și Publicitate Imobiliară Ploiești

A. Partea I. Descrierea imobilului

TEREN Intravilan

Adresa: Loc. Mizil, Str Paralela 45, Nr. 50, Jud. Prahova

Nr. Crt	Nr cadastral Nr. topografic	Suprafața* (mp)	Observații / Referințe
A1		Din acte: 318 Masurata: 448	Sector cadastral:37 Teren imprejmuit;

Construcții

Crt	Nr cadastral Nr. topografic	Adresa	Observații / Referințe
A1.1		Loc. Mizil, Str Paralela 45, Nr. 50, Jud. Prahova	Nr. niveluri:2; S. construita la sol:111 mp; LOCUINTA P+1

B. Partea II. Proprietari și acte

Inscrieri privitoare la dreptul de proprietate și alte drepturi reale		Referințe
/		
Act Administrativ nr. 61, din 24/11/1995 emis de CONSILIUL LOCAL ORAS MIZIL;		
B1	Intabulare, drept de PROPRIETATE, dobandit prin Lege, cota actuala 1/1 1) ORASUL MIZIL , CIF:15562570, (DOMENIU PRIVAT)	A1
Act Notarial nr. 582, din 28/11/2022 emis de NP BURTICA ADELA;		
B2	Intabulare, drept de PROPRIETATE, dobandit prin Succesiune, cota actuala 3/16 1) ANDREI DIANA-MARINELA , FIICA	A1.1
Act Notarial nr. 582, din 28/11/2022 emis de NP BURTICA ADELA (ACT NOTARIAL NR. 1047/20.06.2023 EMIS DE NP BURTICA ADELA);		
B3	Intabulare, drept de PROPRIETATE, dobandit prin Conventie, cota actuala 13/16 1) ANDREI CARMEN-CONSTANTA , SOTIE	A1.1

C. Partea III. SARCINI

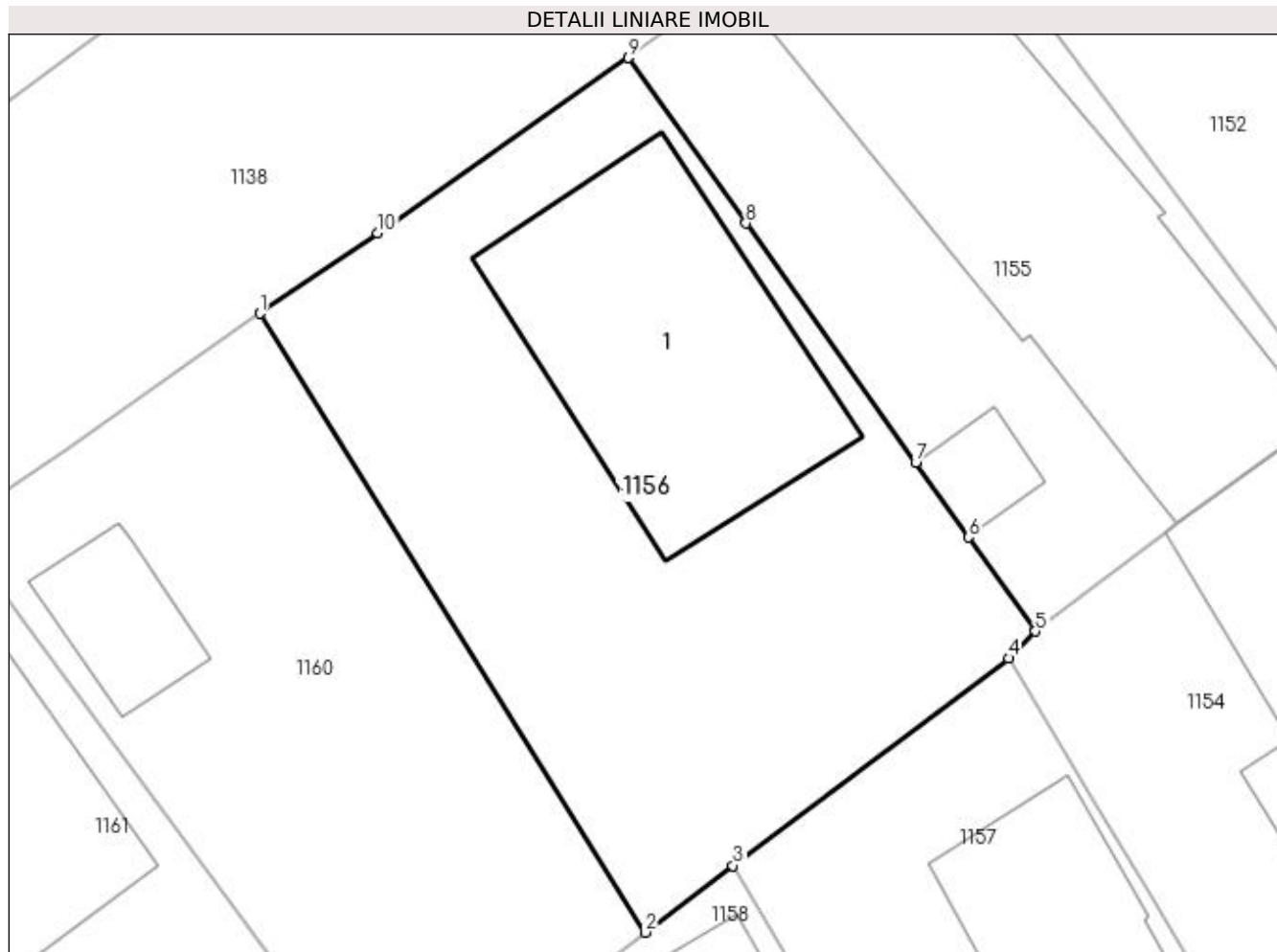
Inscrieri privind dezmembramintele dreptului de proprietate, drepturi reale de garanție și sarcini		Referințe
/		
Act Administrativ nr. 25692, din 25/06/2023 emis de PRIMARIA ORASULUI MIZIL (ACT ADMINISTRATIV NR. 25630/20.06.2023, NR. 37/27.10.1993, EMIS DE PRIMARIA ORASULUI MIZIL);		
C1	Intabulare, drept de CONCESIUNE, cota actuala 13/16, cota initiala 13/16 1) ANDREI CARMEN-CONSTANTA , SOTIE <i>OBSERVATII: asupra unui teren in suprafata de 318mp</i>	A1
Act Administrativ nr. 25692, din 25/06/2023 emis de PRIMARIA ORASULUI MIZIL (ACT ADMINISTRATIV NR. 25630/20.06.2023, NR.37/27.10.1993, EMIS DE PRIMARIA ORASULUI MIZIL);		
C2	Intabulare, drept de CONCESIUNE, cota actuala 3/16, cota initiala 3/16 1) ANDREI DIANA-MARINELA , FIICA <i>OBSERVATII: asupra unui teren in suprafata de 318mp</i>	A1

Anexa Nr. 1 La Partea I

Teren

Nr cadastral	Suprafața (mp)*	Observații / Referințe
	Din acte: 318 Masurata: 448	

* Suprafața este determinată în planul de proiecție Stereo 70.



Date referitoare la teren

Crt	Categorie folosință	Intra vilan	Suprafața (mp)	Tarla	Parcelă	Nr. topo	Observații / Referințe
1	curți constructii	DA	448	11	206	-	

Date referitoare la construcții

Crt	Număr	Destinație construcție	Supraf. (mp)	Situație juridică	Observații / Referințe
A1.1		construcții de locuințe	111	Cu acte	Nr. niveluri:2; S. construita la sol:111 mp; LOCUINTA P+1

Lungime Segmente

1) Valorile lungimilor segmentelor sunt obținute din proiecție în plan.

Punct început	X / Y	Punct sfârșit	X / Y	Lungime segment (** (m)
1	615.155,345 390.828,735	2	615.169,396 390.806,188	26.566
2	615.169,396 390.806,188	3	615.172,584 390.808,622	4.011
3	615.172,584 390.808,622	4	615.182,634 390.816,175	12.572

Punct început	X / Y	Punct sfârșit	X / Y	Lungime segment (** (m)
4	615.182,634 390.816,175	5	615.183,608 390.817,159	1.385
5	615.183,608 390.817,159	6	615.181,167 390.820,58	4.203
6	615.181,167 390.820,58	7	615.179,247 390.823,308	3.336
7	615.179,247 390.823,308	8	615.173,055 390.832,024	10.691
8	615.173,055 390.832,024	9	615.168,773 390.838,054	7.396
9	615.168,773 390.838,054	10	615.159,636 390.831,666	11.148
10	615.159,636 390.831,666	1	615.155,345 390.828,735	5.197

** Lungimile segmentelor sunt determinate în planul de proiecție Stereo 70 și sunt rotunjite la 1 milimetru.

*** Distanța dintre puncte este formată din segmente cumulate ce sunt mai mici decât valoarea 1 milimetru.

**DATE DESPRE IMOBILUL NR. 1157**

Oficiul de Cadastru și Publicitate Imobiliară PRAHOVA
Biroul de Cadastru și Publicitate Imobiliară Ploiești

A. Partea I. Descrierea imobilului

TEREN Intravilan

Adresa: Loc. Mizil, Str Tase Dumitrescu, Nr. 49, Jud. Prahova

Nr. Crt	Nr cadastral Nr. topografic	Suprafața* (mp)	Observații / Referințe
A1		323	Sector cadastral:37 Teren imprejmuit;

B. Partea II. Proprietari și acte

Inscrieri privitoare la dreptul de proprietate și alte drepturi reale	Referințe
/	
Act Administrativ nr. 61, din 24/11/1995 emis de CONSILIUL LOCAL MIZIL;	
B1	A1
Intabulare, drept de PROPRIETATE, dobandit prin Lege, cota actuala 1/1 1) ORASUL MIZIL, CIF:15562570, DOMENIU PRIVAT	

C. Partea III. SARCINI .

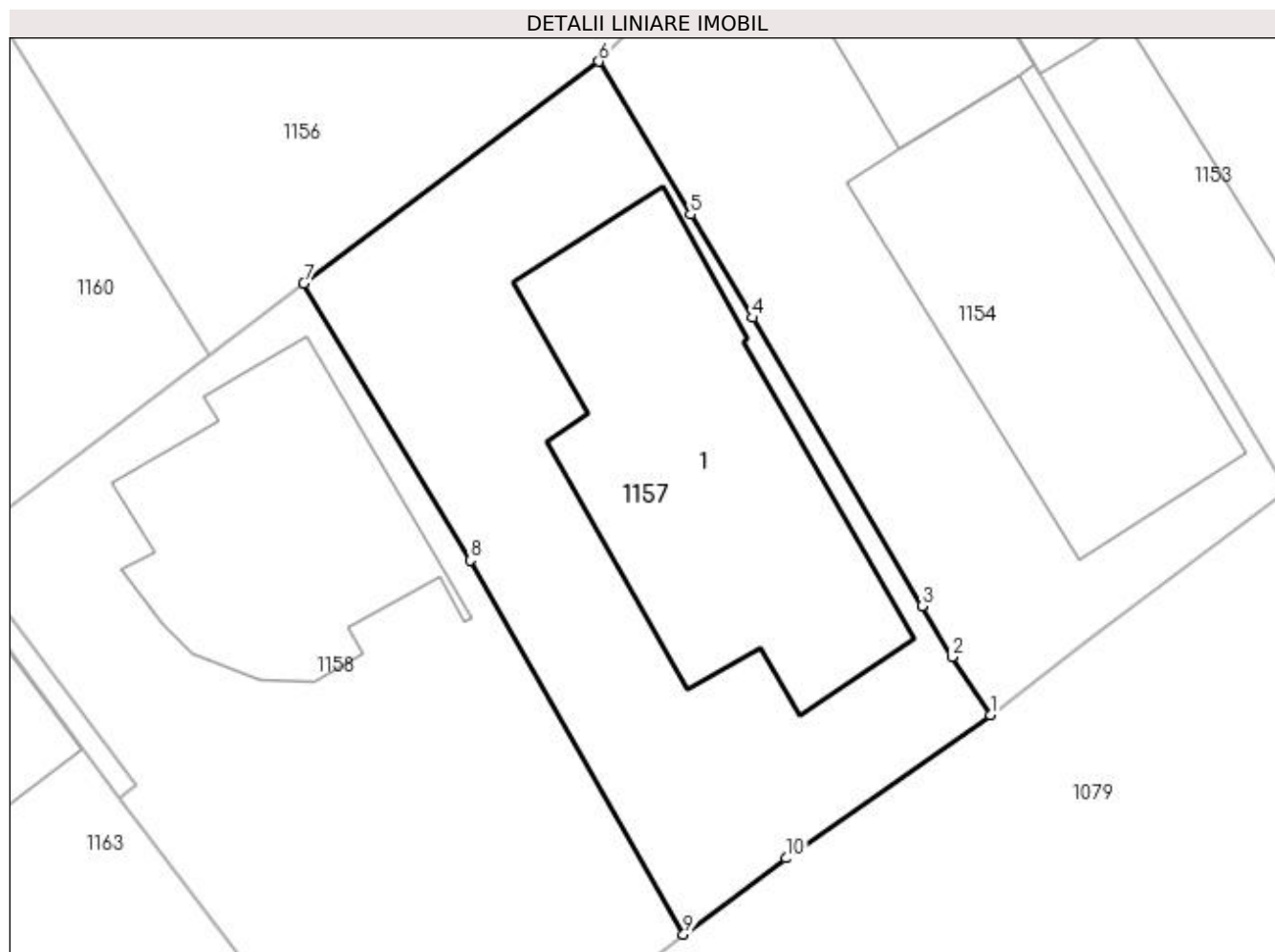
Inscrieri privind dezmembramintele dreptului de proprietate, drepturi reale de garanție și sarcini	Referințe
NU SUNT	

Anexa Nr. 1 La Partea I

Teren

Nr cadastral	Suprafața (mp)*	Observații / Referințe
	323	

* Suprafața este determinată în planul de proiecție Stereo 70.



Date referitoare la teren

Crt	Categorie folosință	Intra vilan	Suprafața (mp)	Tarla	Parcelă	Nr. topo	Observații / Referințe
1	curți constructii	DA	323	11	206	-	

Date referitoare la construcții

Crt	Număr	Destinație construcție	Supraf. (mp)	Situație juridică	Observații / Referințe
A1.1		construcții de locuințe	118	Fara acte	Nr. niveluri:1; S. construita la sol:118 mp; LOCUINTA

Lungime Segmente

1) Valorile lungimilor segmentelor sunt obținute din proiecție în plan.

Punct început	X / Y	Punct sfârșit	X / Y	Lungime segment (** (m)
1	615.195,977 390.793,938	2	615.194,659 390.795,911	2.373
2	615.194,659 390.795,911	3	615.193,645 390.797,646	2.01
3	615.193,645 390.797,646	4	615.187,878 390.807,452	11.376
4	615.187,878 390.807,452	5	615.185,758 390.810,968	4.106

Punct început	X / Y	Punct sfârşit	X / Y	Lungime segment (** (m)
5	615.185,758 390.810,968	6	615.182,634 390.816,175	6.072
6	615.182,634 390.816,175	7	615.172,584 390.808,622	12.572
7	615.172,584 390.808,622	8	615.178,262 390.799,193	11.006
8	615.178,262 390.799,193	9	615.185,522 390.786,466	14.652
9	615.185,522 390.786,466	10	615.189,011 390.789,06	4.348
10	615.189,011 390.789,06	1	615.195,977 390.793,938	8.504

** Lungimile segmentelor sunt determinate în planul de proiecţie Stereo 70 şi sunt rotunjite la 1 milimetru.

*** Distanţa dintre puncte este formată din segmente cumulate ce sunt mai mici decât valoarea 1 milimetru.

**DATE DESPRE IMOBILUL NR. 1158**

Oficiul de Cadastru și Publicitate Imobiliară PRAHOVA
Biroul de Cadastru și Publicitate Imobiliară Ploiești

A. Partea I. Descrierea imobilului

TEREN Intravilan

Adresa: Loc. Mizil, Str Tase Dumitrescu, Nr. 47, Jud. Prahova

Nr. Crt	Nr cadastral Nr. topografic	Suprafața* (mp)	Observații / Referințe
A1	23258	Din acte: 346 Masurata: 351	Sector cadastral:37 Teren imprejmuit;

Construcții

Crt	Nr cadastral Nr. topografic	Adresa	Observații / Referințe
A1.1	23258-C1	Loc. Mizil, Jud. Prahova	Nr. niveluri:2; S. construita la sol:79 mp; S. construita desfasurata:155 mp; an construire 2009, P+M, Sc desfasurata=155mp, Sbalcon=21.16mp, constructie "la rosu", lucrari finalizate: structura de rezistenta, sarpanta si invelitoare, acoperis finalizat, racord la rețeaua de apa-canal

B. Partea II. Proprietari și acte

Inscrieri privitoare la dreptul de proprietate și alte drepturi reale	Referințe
52892 / 16/06/2020	
Act Notarial nr. 1482, din 15/06/2020 emis de NP Ionita Aristita Adina;	
B1	Se infiinteaza cartea funciara 23258 a imobilului cu numarul cadastral 23258/Mizil, rezultat din dezmembrarea imobilului cu numarul cadastral 20034 inscris in cartea funciara 20034;
Act Administrativ nr. 4329, din 01/02/2006 emis de CONSILIUL LOCAL MIZIL;	
B2	Intabulare, drept de PROPRIETATE, dobandit prin Lege, cota actuala 1/1
1) CONSILIUL LOCAL MIZIL , CIF:999999999999	
OBSERVATII: pozitie transcrisa din CF 20034/Mizil, inscrisa prin incheierea nr. 29101 din 27/09/2006;	
130825 / 23/08/2023	
Act Notarial nr. 1040, din 22/08/2023 emis de NP STOICESCU ISABELA;	
B2	Intabulare, drept de PROPRIETATEcumparare ca bun comun, dobandit prin Conventie, cota actuala 1/1
1) DODOI STELIAN-ION	
2) DODOI ANA-MARIA	
18682 / 10/02/2021	
Act Administrativ nr. 17507, din 08/02/2021 emis de OCPI PRAHOVA (act administrativ nr 15357 din 08.02.2021, emis de PRIMARIA MIZIL;act administrativ nr 13775 din 19.01.2021, emis de PRIMARIA MIZIL;act administrativ nr 1 din 28.04.2020, emis de PRIMARIA MIZIL;act administrativ nr 252 din 24.09.2008, emis de PRIMARIA MIZIL);	
B4	se noteaza actualizarea informatiilor cadastrale in sensul schimbarii categoriei de folosinta a imobilului din "arabil" in "curti constructii"

C. Partea III. SARCINI

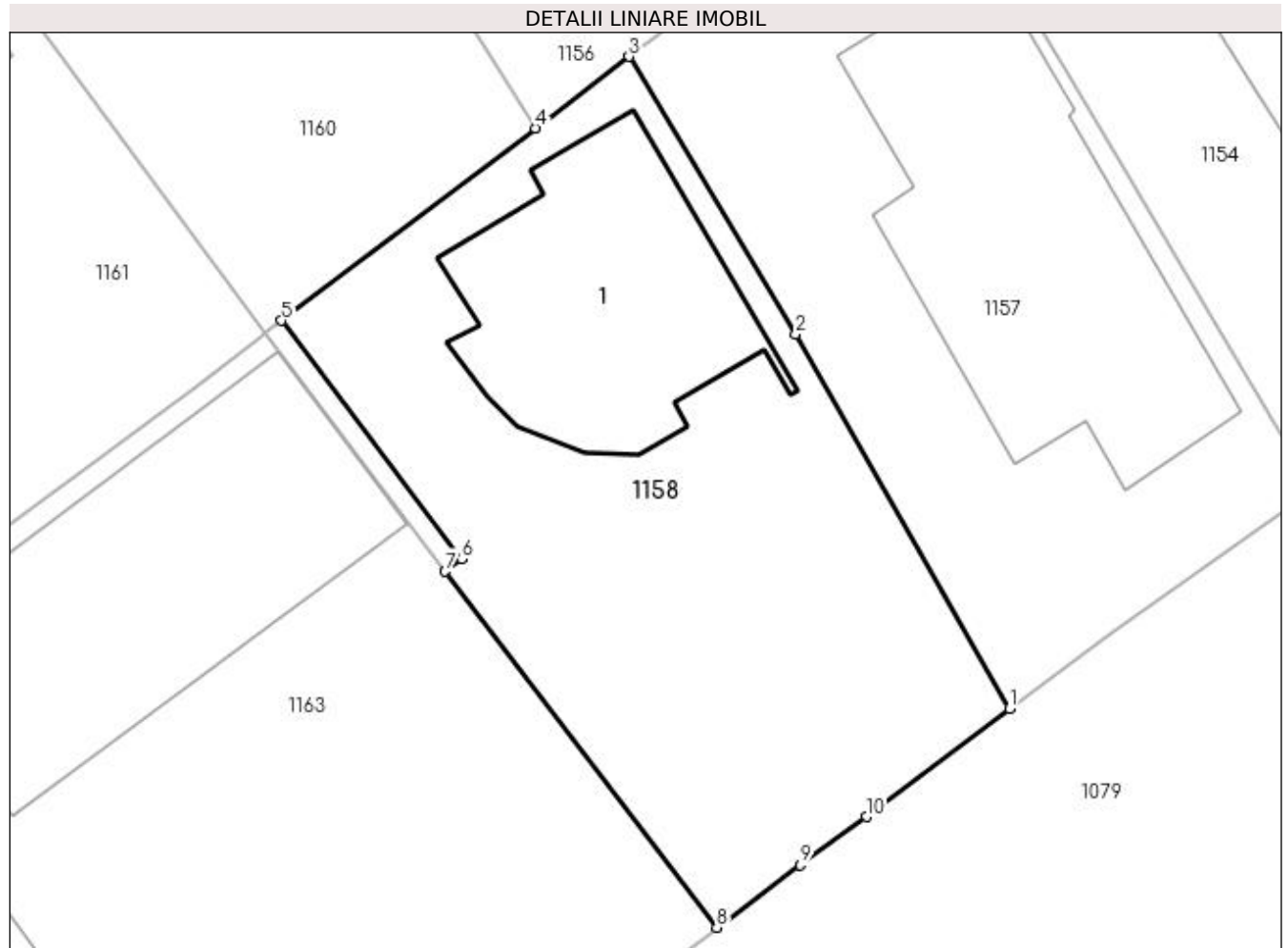
Inscrieri privind dezmembramintele dreptului de proprietate, drepturi reale de garanție și sarcini	Referințe
52892 / 16/06/2020	
Act Administrativ nr. 6, din 24/11/1995 emis de CONSILIUL LOCAL MIZIL;	
C1	Intabulare, drept de CONCESIUNE
1) RAMULESCU DANIELA	
OBSERVATII: pozitie transcrisa din CF 20034/Mizil, inscrisa prin incheierea nr. 29101 din 27/09/2006;	
Act Administrativ nr. 4329, din 01/02/2006 emis de CONSILIUL LOCAL MIZIL;	
C2	- se noteaza redeventa in faoarea Consiliului Local Mizil
OBSERVATII: pozitie transcrisa din CF 20034/Mizil, inscrisa prin incheierea nr. 29101 din 27/09/2006;	

Anexa Nr. 1 La Partea I

Teren

Nr cadastral	Suprafața (mp)*	Observații / Referințe
23258	Din acte: 346 Masurata: 351	

* Suprafața este determinată în planul de proiecție Stereo 70.



Date referitoare la teren

Crt	Categorie folosință	Intra vilan	Suprafața (mp)	Tarla	Parcelă	Nr. topo	Observații / Referințe
1	curti constructii	DA	351	-	-	-	

Date referitoare la construcții

Crt	Număr	Destinație construcție	Supraf. (mp)	Situație juridică	Observații / Referințe
A1.1	23258-C1	construcții de locuințe	79	Cu acte	Nr. niveluri:2; S. construita la sol:79 mp; S. construita desfasurata:155 mp; an construire 2009, P+M, Sc desfasurata=155mp, Sbalcon=21.16mp, constructie "la rosu", lucrari finalizate: structura de rezistenta, sarpanta si invelitoare, acoperis finalizat, racord la rețeaua de apa-canal

Lungime Segmente

1) Valorile lungimilor segmentelor sunt obținute din proiecție în plan.

Punct început	X / Y	Punct sfârșit	X / Y	Lungime segment (** (m)
1	615.185,522 390.786,466	2	615.178,262 390.799,193	14.652
2	615.178,262 390.799,193	3	615.172,584 390.808,622	11.006
3	615.172,584 390.808,622	4	615.169,396 390.806,188	4.011
4	615.169,396 390.806,188	5	615.160,769 390.799,647	10.826
5	615.160,769 390.799,647	6	615.166,893 390.791,541	10.159
6	615.166,893 390.791,541	7	615.166,334 390.791,119	0.7
7	615.166,334 390.791,119	8	615.175,57 390.779,017	15.223
8	615.175,57 390.779,017	9	615.178,409 390.781,143	3.546
9	615.178,409 390.781,143	10	615.180,656 390.782,78	2.78
10	615.180,656 390.782,78	1	615.185,522 390.786,466	6.104

** Lungimile segmentelor sunt determinate în planul de proiecție Stereo 70 și sunt rotunjite la 1 milimetru.

*** Distanța dintre puncte este formată din segmente cumulate ce sunt mai mici decât valoarea 1 milimetru.

**DATE DESPRE IMOBILUL NR. 1159**

Oficiul de Cadastru și Publicitate Imobiliară PRAHOVA
Biroul de Cadastru și Publicitate Imobiliară Ploiești

A. Partea I. Descrierea imobilului

TEREN Intravilan

Adresa: Loc. Mizil, Str Tase Dumitrescu, Nr. 47, Jud. Prahova

Nr. Crt	Nr cadastral Nr. topografic	Suprafața* (mp)	Observații / Referințe
A1	23259	7	Sector cadastral:37 Teren neimprijmit;

B. Partea II. Proprietari și acte

Inscrieri privitoare la dreptul de proprietate și alte drepturi reale	Referințe
52892 / 16/06/2020	
Act Notarial nr. 1482, din 15/06/2020 emis de NP Ionita Aristita Adina;	
B1	Se infiinteaza cartea funciara 23259 a imobilului cu numarul cadastral 23259/Mizil, rezultat din dezmembrarea imobilului cu numarul cadastral 20034 inscris in cartea funciara 20034;
	A1
Act Administrativ nr. 4329, din 01/02/2006 emis de CONSILIUL LOCAL MIZIL (act aditional nr.4329/01.02.2006 emis de CONSILIUL LOCAL MIZIL;hotarare nr.6/24.11.1995 emis de CONSILIUL LOCAL MIZIL; adeverinta nr.12586/01.08.2006 emis de CONSILIUL LOCAL MIZIL;);	
B2	Intabulare, drept de PROPRIETATE, dobandit prin Lege, cota actuala 1/1
	A1
	1) CONSILIUL LOCAL MIZIL , CIF:9999999999999
	<i>OBSERVATII: pozitie transcrisa din CF 20034/Mizil, inscrisa prin incheierea nr. 29101 din 27/09/2006;</i>

C. Partea III. SARCINI .

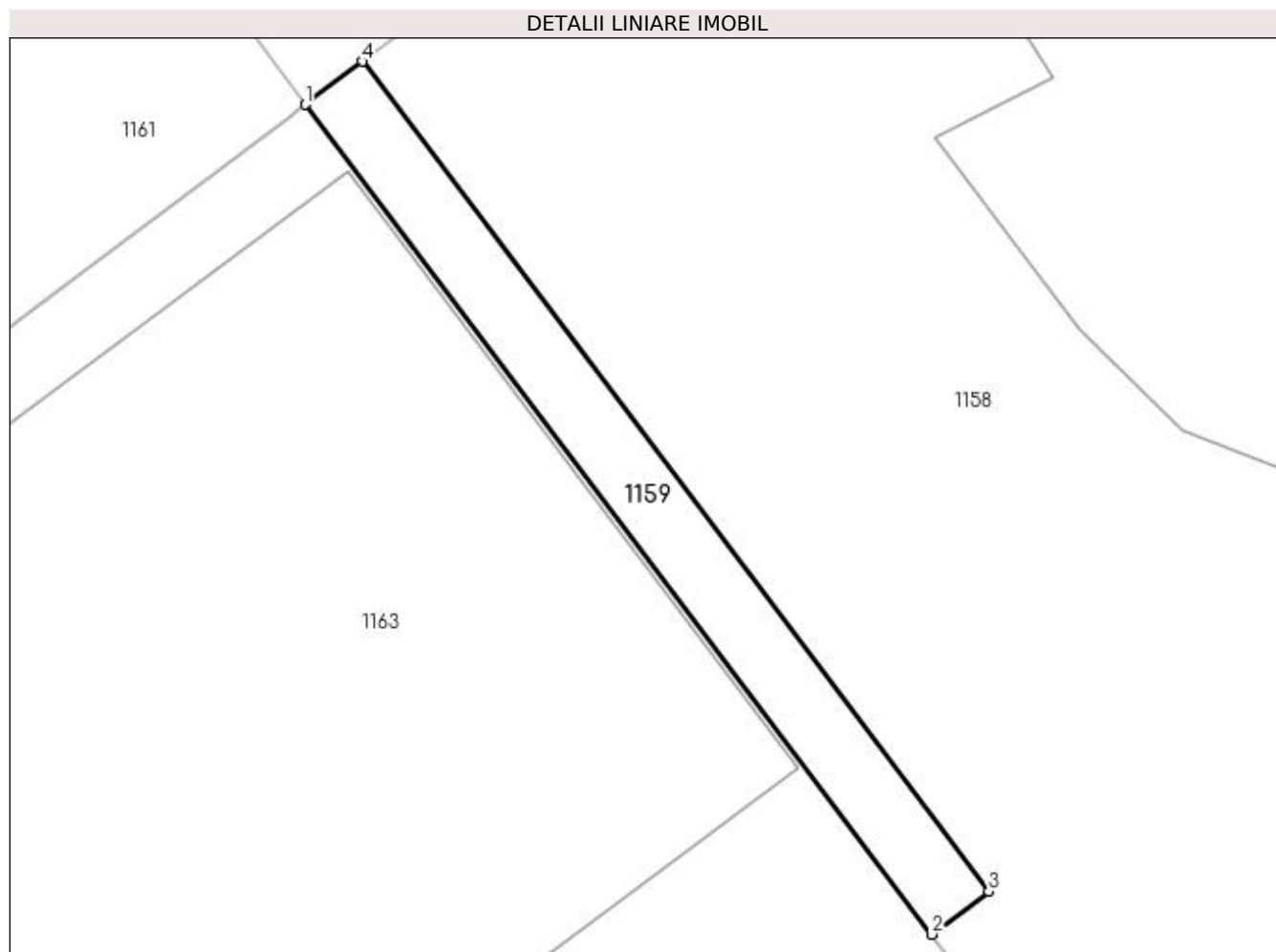
Inscrieri privind dezmembramintele dreptului de proprietate, drepturi reale de garanție și sarcini	Referințe
NU SUNT	

Anexa Nr. 1 La Partea I

Teren

Nr cadastral	Suprafața (mp)*	Observații / Referințe
23259	7	

* Suprafața este determinată în planul de proiecție Stereo 70.



Date referitoare la teren

Crt	Categorie folosință	Intra vilan	Suprafața (mp)	Tarla	Parcelă	Nr. topo	Observații / Referințe
1	arabil	DA	7	-	-	-	

Lungime Segmente

1) Valorile lungimilor segmentelor sunt obținute din proiecție în plan.

Punct început	X / Y	Punct sfârșit	X / Y	Lungime segment (** (m)
1	615.160,215 390.799,226	2	615.166,334 390.791,119	10.157
2	615.166,334 390.791,119	3	615.166,893 390.791,541	0.7
3	615.166,893 390.791,541	4	615.160,769 390.799,647	10.159
4	615.160,769 390.799,647	1	615.160,215 390.799,226	0.696

**** Lungimile segmentelor sunt determinate în planul de proiecție Stereo 70 și sunt rotunjite la 1 milimetru.**

***** Distanța dintre puncte este formată din segmente cumulate ce sunt mai mici decât valoarea 1 milimetru.**

**DATE DESPRE IMOBILUL NR. 1160**

Oficiul de Cadastru și Publicitate Imobiliară PRAHOVA
Biroul de Cadastru și Publicitate Imobiliară Ploiești

A. Partea I. Descrierea imobilului

TEREN Intravilan

Nr. CF vechi:2505
Nr. cadastral vechi:10006

Adresa: Loc. Mizil, Str Paralela45, Nr. 48, Jud. Prahova

Nr. Crt	Nr cadastral Nr. topografic	Suprafața* (mp)	Observații / Referințe
A1	20021	336	Sector cadastral:37 Teren imprejmuit;

Construcții

Crt	Nr cadastral Nr. topografic	Adresa	Observații / Referințe
A1.1	20021-C1	Loc. Mizil, Str Paralela45, Nr. 48, Jud. Prahova	Nr. niveluri:1; S. construita la sol:23 mp; GARAJ AUTO

B. Partea II. Proprietari și acte

Inscrieri privitoare la dreptul de proprietate și alte drepturi reale		Referințe
26077 / 05/09/2006		
Act Administrativ nr. 61, din 24/11/1995 emis de CONSILIUL LOCAL MIZIL;		
B1	Intabulare, drept de PROPRIETATE, dobandit prin Lege, cota actuala 1/1 1) CONSILIUL LOCAL AL ORASULUI MIZIL, CIF:9999999999999	A1
/		
Act Administrativ nr. 21, din 26/02/2007 emis de PRIMARIA ORASULUI MIZIL;		
B3	Intabulare, drept de PROPRIETATE, dobandit prin Construire, cota actuala 1/1 1) CEPTUREANU VASILE	A1.1

C. Partea III. SARCINI

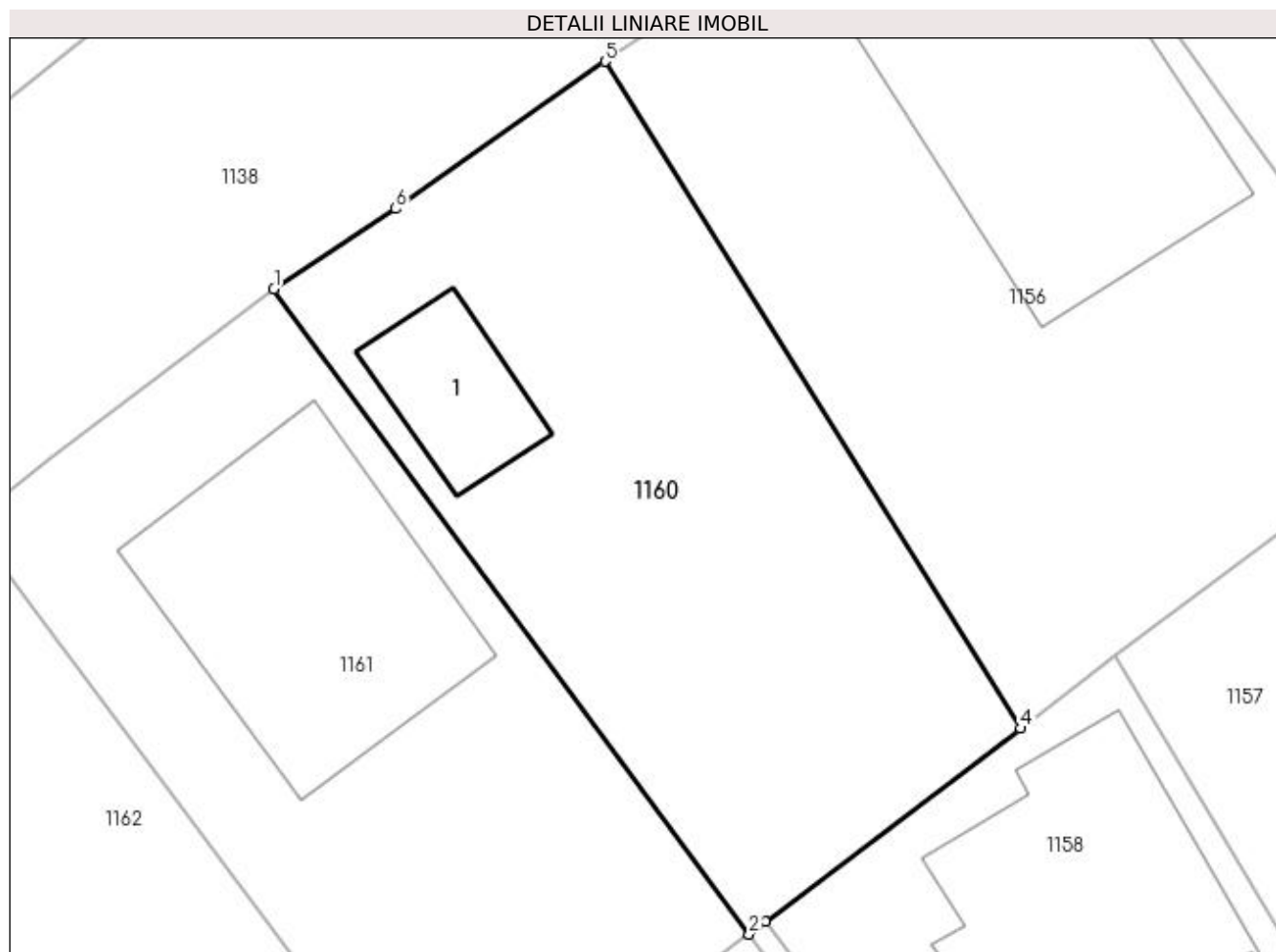
Inscrieri privind dezmembramintele dreptului de proprietate, drepturi reale de garanție și sarcini		Referințe
26077 / 05/09/2006		
Act Administrativ nr. 13, din 01/07/1996 emis de CONSILIUL LOCAL MIZIL;		
C1	Intabulare, drept de CONCESIUNE 1) CEPTUREANU VASILE	A1
C2	se noteaza REDEVENTA in favoarea CONISILIULUI LOCAL AL ORASULUI MIZIL	A1

Anexa Nr. 1 La Partea I

Teren

Nr cadastral	Suprafața (mp)*	Observații / Referințe
20021	336	

* Suprafața este determinată în planul de proiecție Stereo 70.



Date referitoare la teren

Crt	Categorie folosință	Intra vilan	Suprafața (mp)	Tarla	Parcelă	Nr. topo	Observații / Referințe
1	curți constructii	DA	150	-	-	-	
2	arabil	DA	186	-	-	-	

Date referitoare la construcții

Crt	Număr	Destinație construcție	Supraf. (mp)	Situație juridică	Observații / Referințe
A1.1	20021-C1	construcții anexa	23	Cu acte	Nr. niveluri:1; S. construita la sol:23 mp; GARAJ AUTO

Lungime Segmente

1) Valorile lungimilor segmentelor sunt obținute din proiecție în plan.

Punct început	X / Y	Punct sfârșit	X / Y	Lungime segment (** (m)
1	615.144,143 390.821,042	2	615.160,215 390.799,226	27.097
2	615.160,215 390.799,226	3	615.160,769 390.799,647	0.696
3	615.160,769 390.799,647	4	615.169,396 390.806,188	10.826

Punct început	X / Y	Punct sfârșit	X / Y	Lungime segment (** (m)
4	615.169,396 390.806,188	5	615.155,345 390.828,735	26.566
5	615.155,345 390.828,735	6	615.148,263 390.823,758	8.656
6	615.148,263 390.823,758	1	615.144,143 390.821,042	4.935

** Lungimile segmentelor sunt determinate în planul de proiecție Stereo 70 și sunt rotunjite la 1 milimetru.

*** Distanța dintre puncte este formată din segmente cumulate ce sunt mai mici decât valoarea 1 milimetru.

**DATE DESPRE IMOBILUL NR. 1161**

Oficiul de Cadastru și Publicitate Imobiliară PRAHOVA
Biroul de Cadastru și Publicitate Imobiliară Ploiești

A. Partea I. Descrierea imobilului

TEREN Intravilan

Adresa: Loc. Mizil, Str Paralela 45, Nr. 46, Jud. Prahova

Nr. Crt	Nr cadastral Nr. topografic	Suprafața* (mp)	Observații / Referințe
A1		349	Sector cadastral:37 Teren imprejmuit;

B. Partea II. Proprietari și acte

Inscrieri privitoare la dreptul de proprietate și alte drepturi reale		Referințe
/		
Act Normativ nr. 7, din 13/03/1996 emis de PARLAMENTUL ROMANIEI;		
B1	Inscrierea provizorie, drept de PROPRIETATE, dobandit prin Lege, cota actuala 1/1 1) ORASUL MIZIL, CIF:15562570, PROPRIETAR NEIDENTIFICAT	A1

C. Partea III. SARCINI .

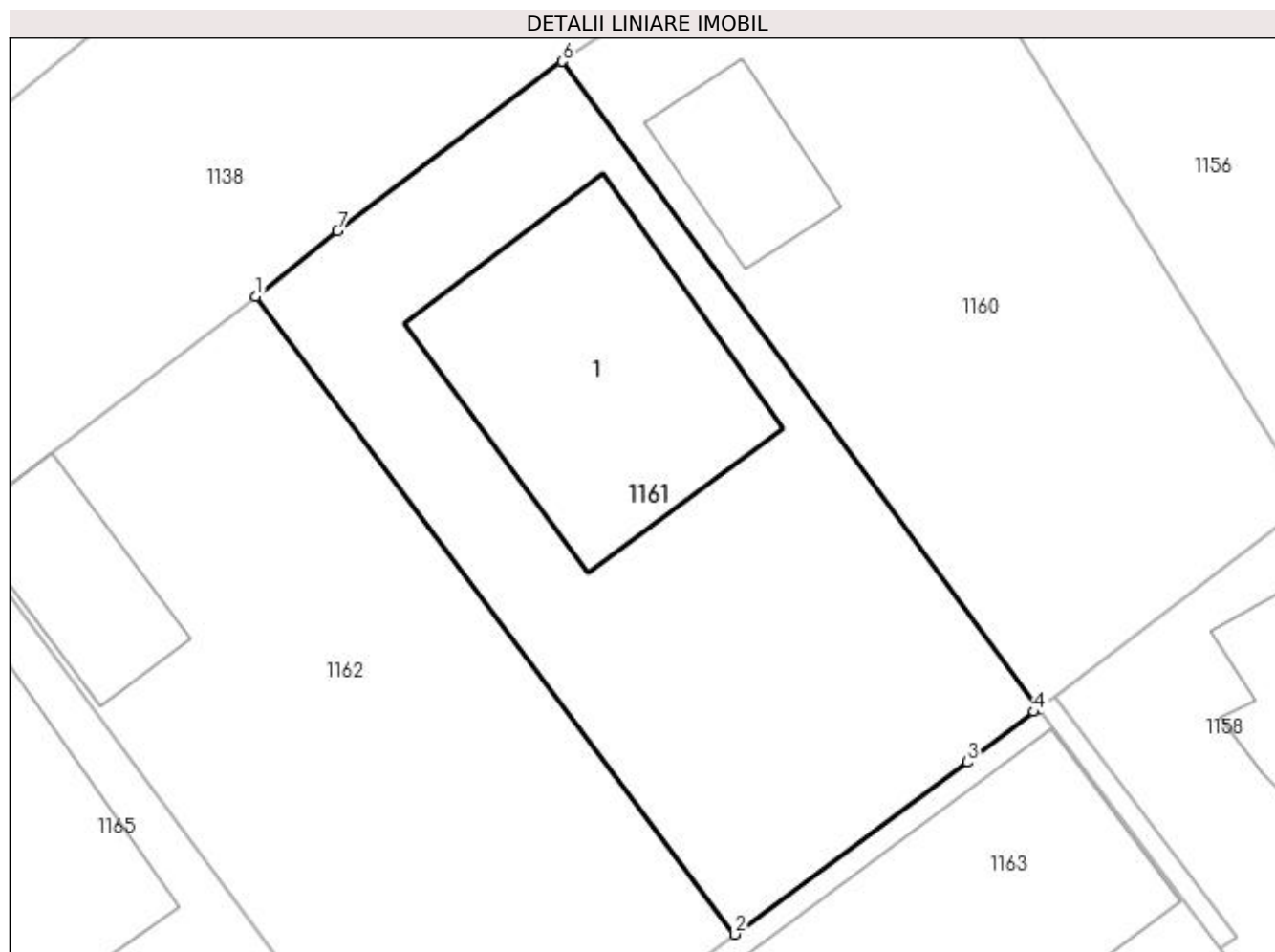
Inscrieri privind dezmembramintele dreptului de proprietate, drepturi reale de garanție și sarcini	Referințe
NU SUNT	

Anexa Nr. 1 La Partea I

Teren

Nr cadastral	Suprafața (mp)*	Observații / Referințe
	349	

* Suprafața este determinată în planul de proiecție Stereo 70.



Date referitoare la teren

Crt	Categorie folosință	Intravilan	Suprafața (mp)	Tarla	Parcelă	Nr. topo	Observații / Referințe
1	curți constructii	DA	349	11	206	-	

Date referitoare la construcții

Crt	Număr	Destinație construcție	Supraf. (mp)	Situație juridică	Observații / Referințe
A1.1		construcții de locuințe	87	Fara acte	Nr. niveluri:1; S. construita la sol:87 mp; LOCUINTA

Lungime Segmente

1) Valorile lungimilor segmentelor sunt obținute din proiecție în plan.

Punct început	X / Y	Punct sfârșit	X / Y	Lungime segment (** (m))
1	615.133,82 390.813,12	2	615.149,985 390.791,608	26.909
2	615.149,985 390.791,608	3	615.157,815 390.797,412	9.747
3	615.157,815 390.797,412	4	615.160,063 390.799,111	2.818
4	615.160,063 390.799,111	5	615.160,215 390.799,226	0.19

Punct început	X / Y	Punct sfârșit	X / Y	Lungime segment (** (m)
5	615.160,215 390.799,226	6	615.144,143 390.821,042	27.097
6	615.144,143 390.821,042	7	615.136,573 390.815,342	9.476
7	615.136,573 390.815,342	1	615.133,82 390.813,12	3.538

** Lungimile segmentelor sunt determinate în planul de proiecție Stereo 70 și sunt rotunjite la 1 milimetru.

*** Distanța dintre puncte este formată din segmente cumulate ce sunt mai mici decât valoarea 1 milimetru.

**DATE DESPRE IMOBILUL NR. 1162**

Oficiul de Cadastru și Publicitate Imobiliară PRAHOVA
Biroul de Cadastru și Publicitate Imobiliară Ploiești

A. Partea I. Descrierea imobilului

TEREN Intravilan

Adresa: Loc. Mizil, Str Paralela45, Nr. 44, Jud. Prahova

Nr. Crt	Nr cadastral Nr. topografic	Suprafața* (mp)	Observații / Referințe
A1	22609	Din acte: 342 Masurata: 343	Sector cadastral:37 Teren imprejmuit;

Construcții

Crt	Nr cadastral Nr. topografic	Adresa	Observații / Referințe
A1.1	22609-C1	Loc. Mizil, Jud. Prahova	Nr. niveluri:1; S. construita la sol:30 mp; S. construita desfasurata:30 mp; parter, pereti caramida, an construire 2006

B. Partea II. Proprietari și acte

Inscrieri privitoare la dreptul de proprietate și alte drepturi reale		Referințe
10775 / 08/02/2018		
Act Administrativ nr. 61, din 24/11/1995 emis de CONSILIUL LOCAL MIZIL (act administrativ nr 13751 din 07.02.2018, emis de PRIMARIA MIZIL; act administrativ nr 13135 din 30.01.2018, emis de PRIMARIA MIZIL);		
B1	Intabulare, drept de PROPRIETATE, dobandit prin Lege, cota actuala 1/1 1) ORAS MIZIL, CIF:15562570, (domeniu privat)	A1
57818 / 28/06/2018		
Act Notarial nr. 980, din 26/06/2018 emis de NP STOICESCU ISABELA;		
B2	Intabulare, drept de PROPRIETATE cumparare ca bun comun, dobandit prin Conventie, cota actuala 1/1 1) CIOANCA CRISTIAN-EMIL 2) CIOANCA MARINELA	A1.1

C. Partea III. SARCINI

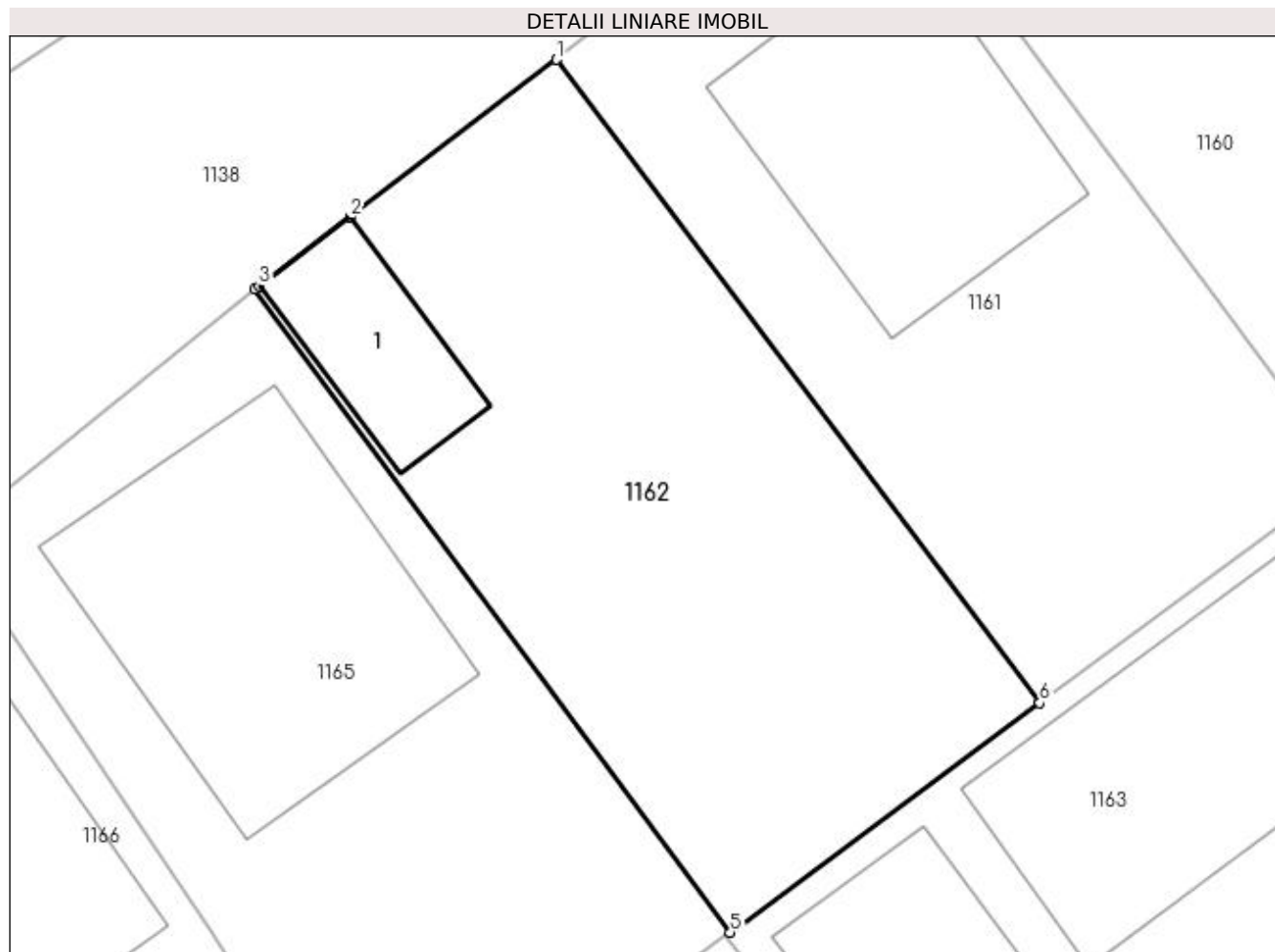
Inscrieri privind dezmembramintele dreptului de proprietate, drepturi reale de garanție și sarcini		Referințe
16181 / 23/02/2018		
Act Administrativ nr. 15655, din 01/03/2018 emis de PRIMARIA MIZIL (act administrativ nr 13485 din 08.02.2018, emis de PRIMARIA ORASULUI MIZIL; act administrativ nr 4839 din 12.04.2002, emis de CONSILIUL LOCAL MIZIL);		
C1	Intabulare, drept de CONCESIUNE 1) CIOANCA IONUT-LONGIN	A1
C2	se noteaza redeventa in favoarea Consiliului Local Mizil	A1

Anexa Nr. 1 La Partea I

Teren

Nr cadastral	Suprafața (mp)*	Observații / Referințe
22609	Din acte: 342 Masurata: 343	

* Suprafața este determinată în planul de proiecție Stereo 70.



Date referitoare la teren

Crt	Categorie folosință	Intra vilan	Suprafața (mp)	Tarla	Parcelă	Nr. topo	Observații / Referințe
1	curți constructii	DA	343	11	206	-	

Date referitoare la construcții

Crt	Număr	Destinație construcție	Supraf. (mp)	Situație juridică	Observații / Referințe
A1.1	22609-C1	constructii anexa	30	Cu acte	Nr. niveluri:1; S. construita la sol:30 mp; S. construita desfasurata:30 mp; parter, pereti caramida, an construire 2006

Lungime Segmente

1) Valorile lungimilor segmentelor sunt obținute din proiecție în plan.

Punct început	X / Y	Punct sfârșit	X / Y	Lungime segment (** (m)
1	615.133,82 390.813,12	2	615.126,921 390.807,846	8.684
2	615.126,921 390.807,846	3	615.123,868 390.805,55	3.82
3	615.123,868 390.805,55	4	615.123,71 390.805,43	0.198

Punct început	X / Y	Punct sfârșit	X / Y	Lungime segment (** (m)
4	615.123,71 390.805,43	5	615.139,632 390.783,938	26.747
5	615.139,632 390.783,938	6	615.149,985 390.791,608	12.885
6	615.149,985 390.791,608	1	615.133,82 390.813,12	26.909

** Lungimile segmentelor sunt determinate în planul de proiecție Stereo 70 și sunt rotunjite la 1 milimetru.

*** Distanța dintre puncte este formată din segmente cumulate ce sunt mai mici decât valoarea 1 milimetru.

**DATE DESPRE IMOBILUL NR. 1163**

Oficiul de Cadastru și Publicitate Imobiliară PRAHOVA
Biroul de Cadastru și Publicitate Imobiliară Ploiești

A. Partea I. Descrierea imobilului

TEREN Intravilan

Adresa: Loc. Mizil, Str Tase Dumitrescu, Nr. 43-45, Jud. Prahova

Nr. Crt	Nr cadastral Nr. topografic	Suprafața* (mp)	Observații / Referințe
A1		Din acte: 635 Masurata: 651	Sector cadastral:37 Teren imprejmuit;

Construcții

Crt	Nr cadastral Nr. topografic	Adresa	Observații / Referințe
A1.1		Loc. Mizil, Str Tase Dumitrescu, Nr. 43-45, Jud. Prahova	Nr. niveluri:1; S. construita la sol:121 mp; LOCUINTA
A1.2		Loc. Mizil, Str Tase Dumitrescu, Nr. 43-45, Jud. Prahova	Nr. niveluri:1; S. construita la sol:36 mp; ANEXA
A1.3		Loc. Mizil, Str Tase Dumitrescu, Nr. 43-45, Jud. Prahova	Nr. niveluri:1; S. construita la sol:18 mp; ANEXA

B. Partea II. Proprietari și acte

Inscrieri privitoare la dreptul de proprietate și alte drepturi reale		Referințe
/		
Act Administrativ nr. 61, din 24/11/1995 emis de CONSILIUL LOCAL ORAS MIZIL;		
B1	Intabulare, drept de PROPRIETATE, dobandit prin Lege, cota actuala 1/1 1) ORASUL MIZIL , CIF:15562570, (DOMENIUL PRIVAT)	A1
Act Administrativ nr. 36536, din 25/10/2023 emis de PRIMARIA ORASULUI MIZIL;		
B2	Intabulare, drept de PROPRIETATE, dobandit prin Construire, cota actuala 1/1 1) RAMULESCU NICOLAE 2) RAMULESCU AURELIAN	A1.1, A1.2, A1.3

C. Partea III. SARCINI

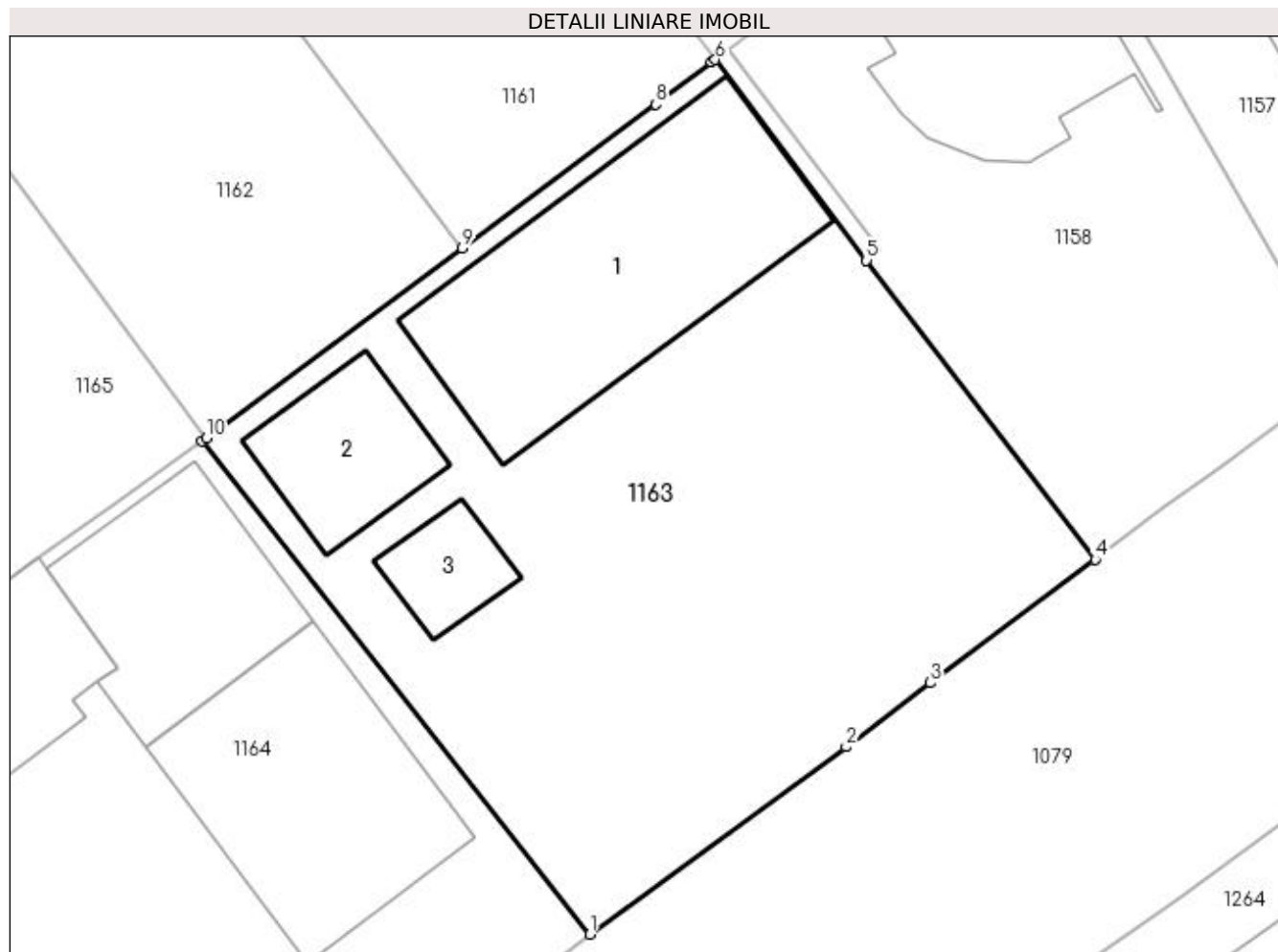
Inscrieri privind dezmembramintele dreptului de proprietate, drepturi reale de garanție și sarcini		Referințe
/		
Act Administrativ nr. 44, din 01/10/1995 emis de CONSILIUL LOCAL AL ORASULUI MIZIL (PROCES VERBAL DIN 01.10.1995, ACT ADMINISTRATIV NR. 36536/25.10.2023 EMIS DE PRIMARIA ORASULUI MIZIL);		
C1	Intabulare, drept de CONCESIUNE 1) RAMULESCU NICOLAE <i>OBSERVATII: asupra unui teren in suprafata de 318mp</i>	A1
Act Administrativ nr. 166, din 14/04/1994 emis de CONSILIUL LOCAL AL ORASULUI MIZIL (PROCES VERBAL DIN 15.04.1994, ACT ADMINISTRATIV NR. 36536/25.10.2023 EMIS DE PRIMARIA ORASULUI MIZIL);		
C2	Intabulare, drept de CONCESIUNE 1) RAMULESCU AURELIAN <i>OBSERVATII: asupra unui teren in suprafata de 318mp</i>	A1

Anexa Nr. 1 La Partea I

Teren

Nr cadastral	Suprafața (mp)*	Observații / Referințe
	Din acte: 635 Masurata: 651	

* Suprafața este determinată în planul de proiecție Stereo 70.



Date referitoare la teren

Crt	Categorie folosință	Intra vilan	Suprafața (mp)	Tarla	Parcelă	Nr. topo	Observații / Referințe
1	curți constructii	DA	651	11	206	-	

Date referitoare la construcții

Crt	Număr	Destinație construcție	Supraf. (mp)	Situație juridică	Observații / Referințe
A1.1		construcții de locuințe	121	Cu acte	Nr. niveluri:1; S. construita la sol:121 mp; LOCUINTA
A1.2		construcții anexa	36	Cu acte	Nr. niveluri:1; S. construita la sol:36 mp; ANEXA
A1.3		construcții anexa	18	Cu acte	Nr. niveluri:1; S. construita la sol:18 mp; ANEXA

Lungime Segmente

1) Valorile lungimilor segmentelor sunt obținute din proiecție în plan.

Punct început	X / Y	Punct sfârșit	X / Y	Lungime segment (** (m)
1	615.155,139 390.763,874	2	615.165,507 390.771,45	12.841
2	615.165,507 390.771,45	3	615.168,91 390.774,034	4.273

Punct început	X / Y	Punct sfârșit	X / Y	Lungime segment (** (m)
3	615.168,91 390.774,034	4	615.175,57 390.779,017	8.318
4	615.175,57 390.779,017	5	615.166,334 390.791,119	15.223
5	615.166,334 390.791,119	6	615.160,215 390.799,226	10.157
6	615.160,215 390.799,226	7	615.160,063 390.799,111	0.19
7	615.160,063 390.799,111	8	615.157,815 390.797,412	2.818
8	615.157,815 390.797,412	9	615.149,985 390.791,608	9.747
9	615.149,985 390.791,608	10	615.139,632 390.783,938	12.885
10	615.139,632 390.783,938	11	615.139,471 390.783,819	0.2
11	615.139,471 390.783,819	1	615.155,139 390.763,874	25.363

** Lungimile segmentelor sunt determinate în planul de proiecție Stereo 70 și sunt rotunjite la 1 milimetru.

*** Distanța dintre puncte este formată din segmente cumulate ce sunt mai mici decât valoarea 1 milimetru.

**DATE DESPRE IMOBILUL NR. 1164**

Oficiul de Cadastru și Publicitate Imobiliară PRAHOVA
Biroul de Cadastru și Publicitate Imobiliară Ploiești

A. Partea I. Descrierea imobilului

TEREN Intravilan

Nr. CF vechi:3920
Nr. cadastral vechi:10614

Adresa: Loc. Mizil, Str Tase Dumitrescu, Nr. 39-41, Jud. Prahova

Nr. Crt	Nr cadastral Nr. topografic	Suprafața* (mp)	Observații / Referințe
A1	20907	Din acte: 635 Masurata: 650	Sector cadastral:37 Teren imprejmuit;

Construcții

Crt	Nr cadastral Nr. topografic	Adresa	Observații / Referințe
A1.1	20907-C1	Loc. Mizil, Jud. Prahova	Nr. niveluri:1; S. construita la sol:92 mp; LOCUINTA
A1.2	20907-C2	Loc. Mizil, Jud. Prahova	Nr. niveluri:1; S. construita la sol:110 mp; ANEXA

B. Partea II. Proprietari și acte

Inscrieri privitoare la dreptul de proprietate și alte drepturi reale		Referințe
74126 / 22/12/2010		
Act Administrativ nr. 29598, din 04/12/2010 emis de PRIMARIA MIZIL (adeverinta nr.29578/13.12.2010 emis de PRIMARIA MIZIL;hotarare nr.61/24.11.1995 emis de PRIMARIA MIZIL;);		
B1	Intabulare, drept de PROPRIETATE, dobandit prin Lege, cota actuala 1/1 1) ORASUL MIZIL , CIF:15562570, DOMENIUL PRIVAT	A1
98981 / 30/07/2021		
Act Administrativ nr. 17597, din 21/11/2017 emis de NP David Cristian Emanuel;		
B4	se noteaza schimbarea numelui proprietarului de sub B3.2, din Alexe-Afiliu Mihai - Catalin, in ALEXE MIHAI-CATALIN	A1.1, A1.2
Act Notarial nr. 1431, din 27/07/2021 emis de Constantinescu Ileana Alexandra;		
B5	Intabulare, drept de PROPRIETATEpartaj, dobandit prin Conventie, cota actuala 1/1 1) ALEXE-AFILIU ANDREIA-ALEXANDRA	A1.1, A1.2
74126 / 22/12/2010		
Act Administrativ nr. 61, din 24/11/1995 emis de PRIMARIA MIZIL;		
B6	Intabulare, drept de ADMINISTRARE 1) CONSILIUL LOCAL MIZIL, CIF:999999999999	A1

C. Partea III. SARCINI

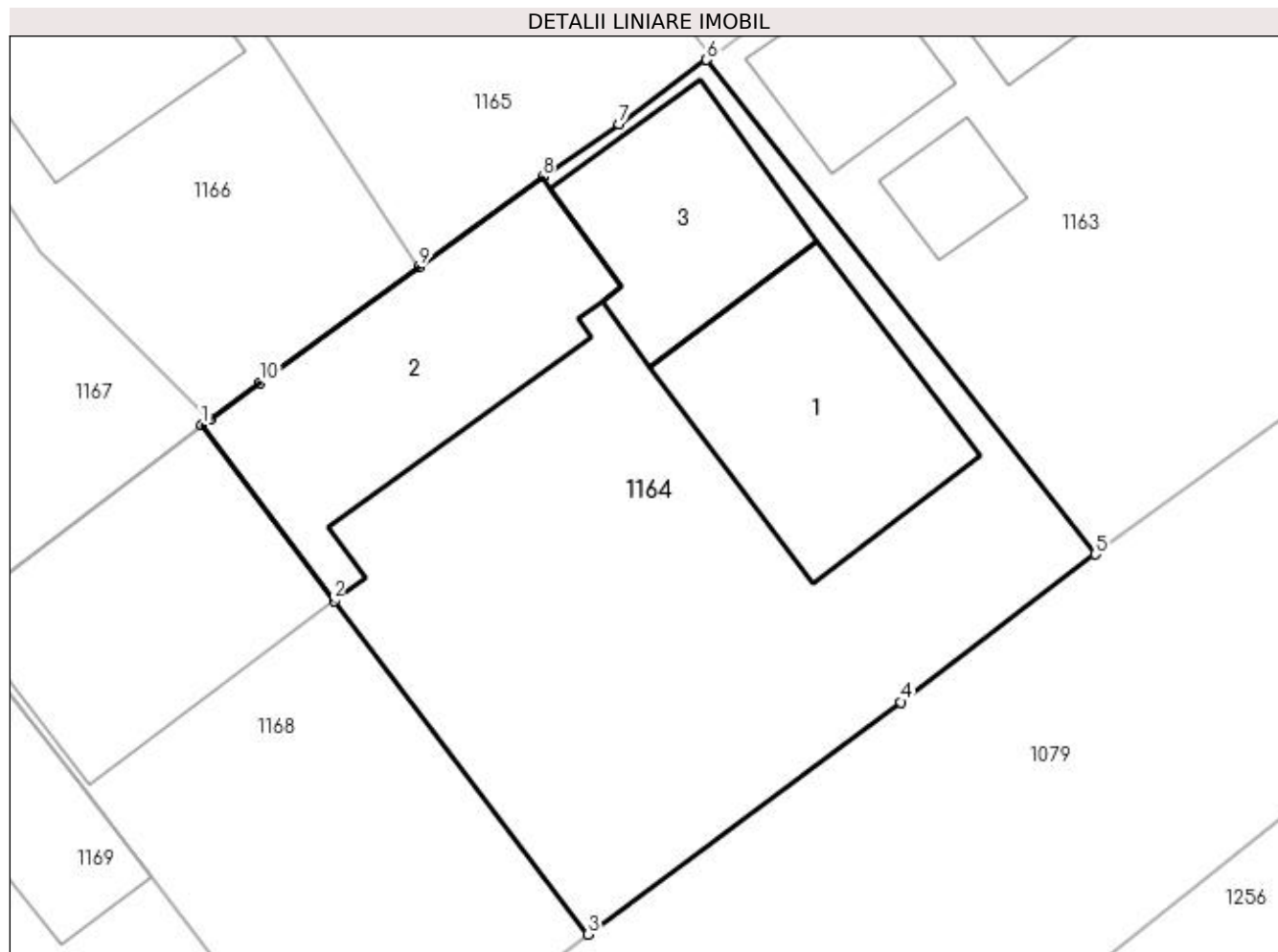
Inscrieri privind dezmembramintele dreptului de proprietate, drepturi reale de garanție și sarcini		Referințe
4600 / 31/01/2011		
Act Administrativ nr. 245, din 12/11/1993 emis de CONSILIUL LOCAL MIZIL (concesiune nr.244/12.11.1993 emis de CONSILIUL LOCAL MIZIL;);		
C4	se noteaza redeventa in favoarea CONSILIULUI LOCAL MIZIL	A1
70686 / 06/07/2015		
Act Administrativ nr. 12387, din 13/03/2015 emis de PRIMARIA MIZIL;		
C5	Intabulare, drept de CONCESIUNE 1) ALEXE-AFILIU ANDREIA-ALEXANDRA	A1

Anexa Nr. 1 La Partea I

Teren

Nr cadastral	Suprafața (mp)*	Observații / Referințe
20907	Din acte: 635 Masurata: 650	

* Suprafața este determinată în planul de proiecție Stereo 70.



Date referitoare la teren

Crt	Categorie folosință	Intra vilan	Suprafața (mp)	Tarla	Parcelă	Nr. topo	Observații / Referințe
1	curți constructii	DA	650	11	206	-	

Date referitoare la construcții

Crt	Număr	Destinație construcție	Supraf. (mp)	Situație juridică	Observații / Referințe
A1.1	20907-C1	construcții de locuințe	92	Cu acte	Nr. niveluri:1; S. construita la sol:92 mp; LOCUINTA
A1.2	20907-C2	construcții anexa	110	Cu acte	Nr. niveluri:1; S. construita la sol:110 mp; ANEXA
A1.3	20907-C3	construcții anexa	64	Fara acte	Nr. niveluri:1; S. construita la sol:64 mp; ANEXA

Lungime Segmente

1) Valorile lungimilor segmentelor sunt obținute din proiecție în plan.

Punct început	X / Y	Punct sfârșit	X / Y	Lungime segment (** (m)
1	615.119,106 390.769,088	2	615.124,434 390.761,993	8.873
2	615.124,434 390.761,993	3	615.134,684 390.748,551	16.904

Punct început	X / Y	Punct sfârșit	X / Y	Lungime segment (** (m)
3	615.134,684 390.748,551	4	615.147,299 390.757,915	15.711
4	615.147,299 390.757,915	5	615.155,139 390.763,874	9.847
5	615.155,139 390.763,874	6	615.139,471 390.783,819	25.363
6	615.139,471 390.783,819	7	615.135,936 390.781,226	4.384
7	615.135,936 390.781,226	8	615.132,848 390.779,095	3.752
8	615.132,848 390.779,095	9	615.127,864 390.775,453	6.172
9	615.127,864 390.775,453	10	615.121,441 390.770,798	7.933
10	615.121,441 390.770,798	11	615.119,423 390.769,324	2.498
11	615.119,423 390.769,324	1	615.119,106 390.769,088	0.396

** Lungimile segmentelor sunt determinate în planul de proiecție Stereo 70 și sunt rotunjite la 1 milimetru.

*** Distanța dintre puncte este formată din segmente cumulate ce sunt mai mici decât valoarea 1 milimetru.

**DATE DESPRE IMOBILUL NR. 1165**

Oficiul de Cadastru și Publicitate Imobiliară PRAHOVA
Biroul de Cadastru și Publicitate Imobiliară Ploiești

A. Partea I. Descrierea imobilului

TEREN Intravilan

Adresa: Loc. Mizil, Str Paralela 45, Nr. 42, Jud. Prahova

Nr. Crt	Nr cadastral Nr. topografic	Suprafața* (mp)	Observații / Referințe
A1		Din acte: 318 Masurata: 365	Sector cadastral:37 Teren imprejmuit;

Construcții

Crt	Nr cadastral Nr. topografic	Adresa	Observații / Referințe
A1.1		Loc. Mizil, Str Paralela 45, Nr. 42, Jud. Prahova	Nr. niveluri:2; S. construita la sol:114 mp; LOCUINTA P+1

B. Partea II. Proprietari și acte

Inscrieri privitoare la dreptul de proprietate și alte drepturi reale		Referințe
/		
Act Administrativ nr. 61, din 24/11/1995 emis de CONSILIUL LOCAL MIZIL;		
B1	Intabulare, drept de PROPRIETATE, dobandit prin Lege, cota actuala 1/1 1) ORASUL MIZIL, CIF:15562570, (DOMENIUL PRIVAT)	A1
Act Notarial nr. 1401, din 24/11/2000 emis de NP MINEA STELIANA (ACT ADMINISTRATIV NR. 38002/01.11.2023 EMIS DE PRIMARIA ORASULUI MIZIL);		
B2	Intabulare, drept de PROPRIETATEsoti, ca bun comun, dobandit prin Conventie, cota actuala 1/1 1) CIOANCA CRISTIAN EMIL 2) CIOANCA MARINELA	A1.1

C. Partea III. SARCINI

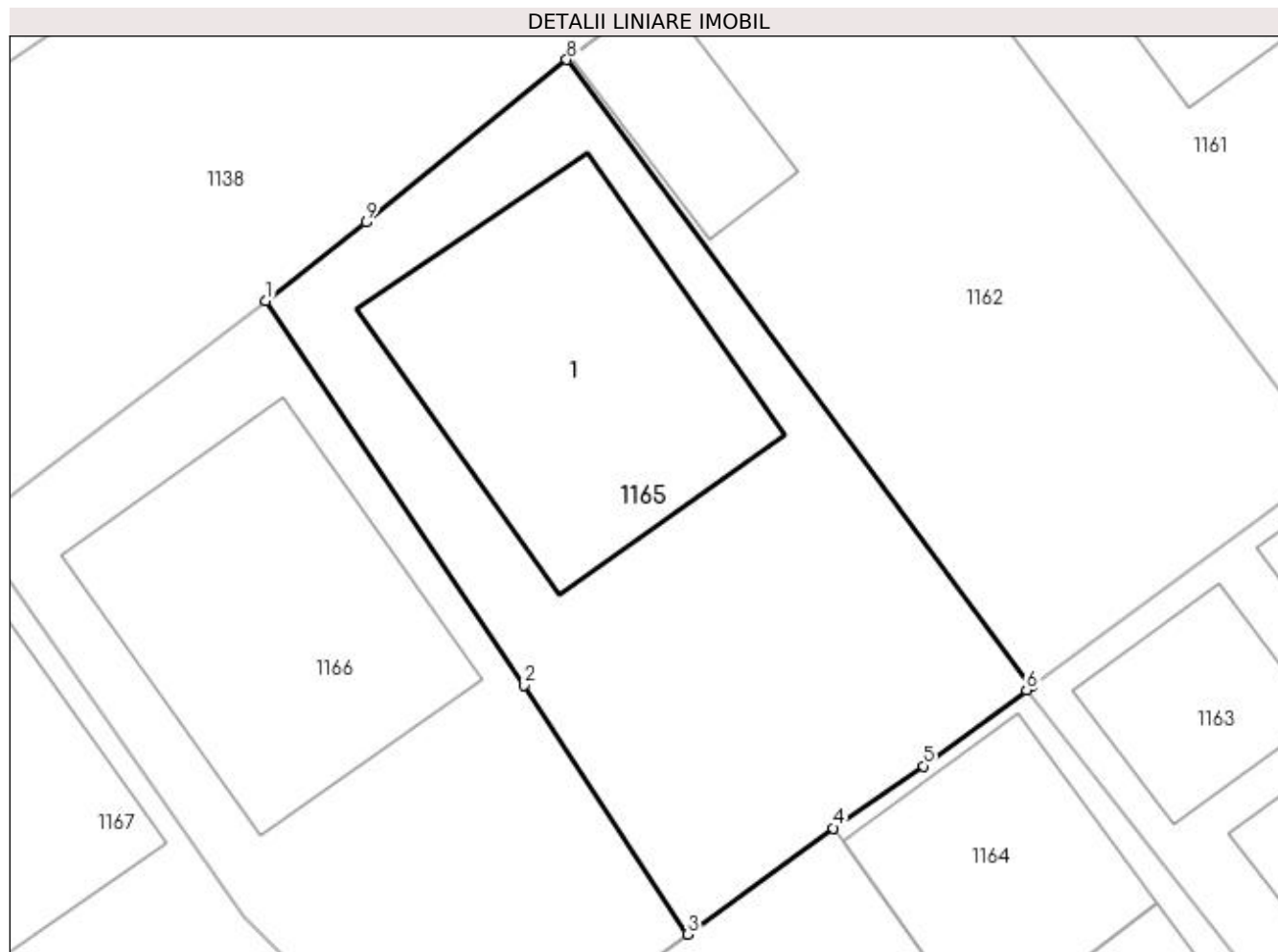
Inscrieri privind dezmembramintele dreptului de proprietate, drepturi reale de garanție și sarcini		Referințe
/		
Act Administrativ nr. 11701, din 05/01/2001 emis de CONSILIUL LOCAL AL ORASULUI MIZIL (act administrativ nr.129/18.01.1994 emis de consiliul local al orasului Mizil);		
C1	Intabulare, drept de CONCESIUNE 1) CIOANCA CRISTIAN EMIL	A1

Anexa Nr. 1 La Partea I

Teren

Nr cadastral	Suprafața (mp)*	Observații / Referințe
	Din acte: 318 Masurata: 365	

* Suprafața este determinată în planul de proiecție Stereo 70.



Date referitoare la teren

Crt	Categorie folosință	Intra vilan	Suprafața (mp)	Tarla	Parcelă	Nr. topo	Observații / Referințe
1	curți constructii	DA	365	11	206	-	

Date referitoare la construcții

Crt	Număr	Destinație construcție	Supraf. (mp)	Situație juridică	Observații / Referințe
A1.1		construcții de locuințe	114	Cu acte	Nr. niveluri:2; S. construita la sol:114 mp; LOCUINTA P+1

Lungime Segmente

1) Valorile lungimilor segmentelor sunt obținute din proiecție în plan.

Punct început	X / Y	Punct sfârșit	X / Y	Lungime segment (** (m)
1	615.113,404 390.797,17	2	615.122,247 390.783,993	15.869
2	615.122,247 390.783,993	3	615.127,864 390.775,453	10.222
3	615.127,864 390.775,453	4	615.132,848 390.779,095	6.172

Punct început	X / Y	Punct sfârșit	X / Y	Lungime segment (** (m)
4	615.132,848 390.779,095	5	615.135,936 390.781,226	3.752
5	615.135,936 390.781,226	6	615.139,471 390.783,819	4.384
6	615.139,471 390.783,819	7	615.139,632 390.783,938	0.2
7	615.139,632 390.783,938	8	615.123,71 390.805,43	26.747
8	615.123,71 390.805,43	9	615.116,823 390.799,857	8.859
9	615.116,823 390.799,857	1	615.113,404 390.797,17	4.348

** Lungimile segmentelor sunt determinate în planul de proiecție Stereo 70 și sunt rotunjite la 1 milimetru.

*** Distanța dintre puncte este formată din segmente cumulate ce sunt mai mici decât valoarea 1 milimetru.

**DATE DESPRE IMOBILUL NR. 1166**

Oficiul de Cadastru și Publicitate Imobiliară PRAHOVA
Biroul de Cadastru și Publicitate Imobiliară Ploiești

A. Partea I. Descrierea imobilului

TEREN Intravilan

Adresa: Loc. Mizil, Str Paralela 45, Nr. 40, Jud. Prahova

Nr. Crt	Nr cadastral Nr. topografic	Suprafața* (mp)	Observații / Referințe
A1		315	Sector cadastral:37 Teren imprejmuit;

Construcții

Crt	Nr cadastral Nr. topografic	Adresa	Observații / Referințe
A1.1		Loc. Mizil, Str Paralela 45, Nr. 40, Jud. Prahova	Nr. niveluri:1; S. construita la sol:110 mp; LOCUINTA

B. Partea II. Proprietari și acte

Inscrieri privitoare la dreptul de proprietate și alte drepturi reale		Referințe
/		
Act Administrativ nr. 61, din 24/11/1995 emis de CONSILIUL LOCAL MIZIL;		
B1	Intabulare, drept de PROPRIETATE, dobandit prin Lege, cota actuala 1/1 1) ORASUL MIZIL, CIF:15562570, (DOMENIUL PRIVAT)	A1
Act Administrativ nr. 36487, din 25/10/2023 emis de PRIMARIA ORASULUI MIZIL;		
B2	Intabulare, drept de PROPRIETATE, dobandit prin Construire, cota actuala 1/1 1) CRETU IOAN	A1.1

C. Partea III. SARCINI .

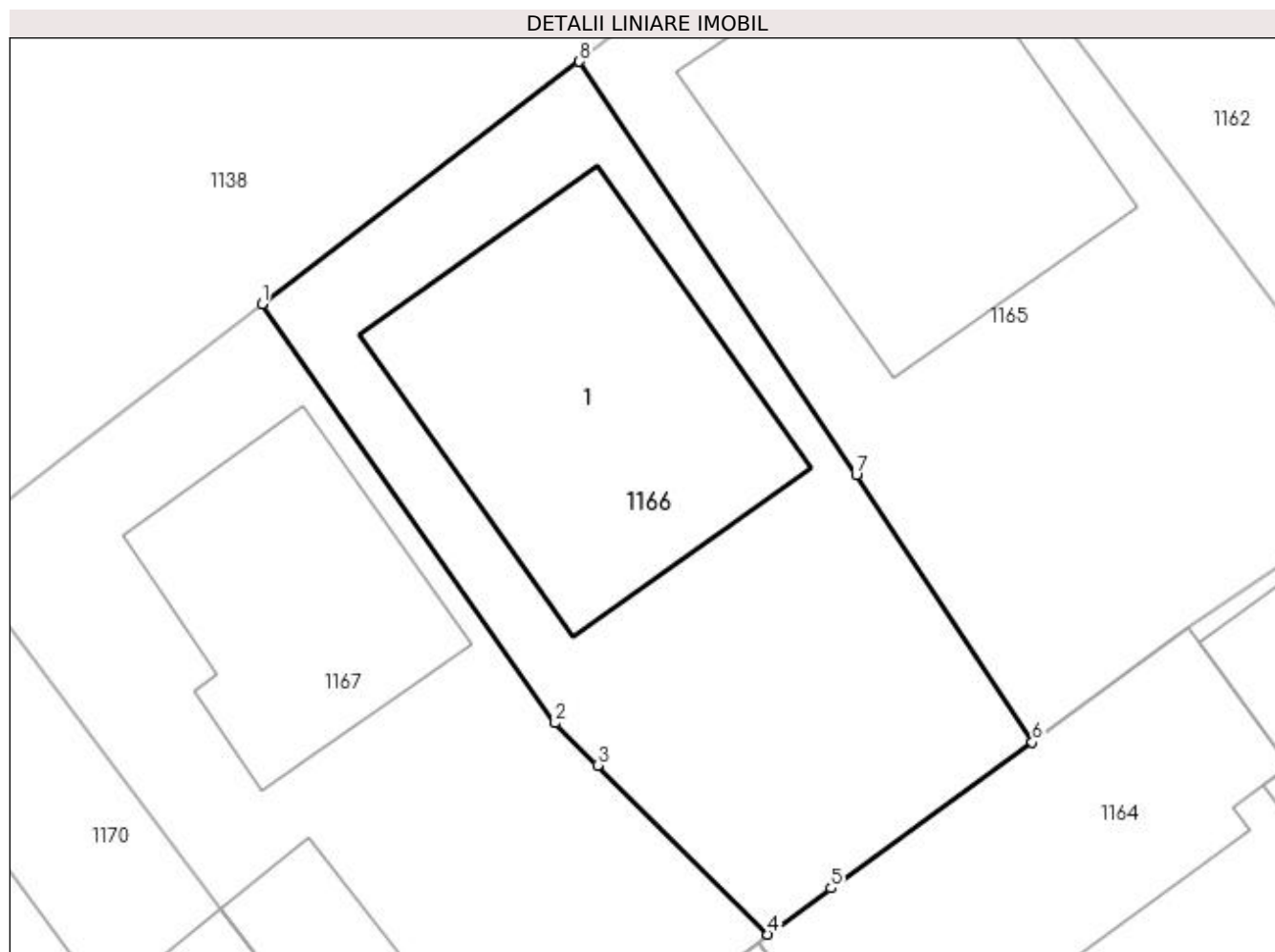
Inscrieri privind dezmembramintele dreptului de proprietate, drepturi reale de garanție și sarcini	Referințe
NU SUNT	

Anexa Nr. 1 La Partea I

Teren

Nr cadastral	Suprafața (mp)*	Observații / Referințe
	315	

* Suprafața este determinată în planul de proiecție Stereo 70.



Date referitoare la teren

Crt	Categorie folosință	Intra vilan	Suprafața (mp)	Tarla	Parcelă	Nr. topo	Observații / Referințe
1	curți constructii	DA	315	11	206	-	

Date referitoare la construcții

Crt	Număr	Destinație construcție	Supraf. (mp)	Situație juridică	Observații / Referințe
A1.1		construcții de locuințe	110	Cu acte	Nr. niveluri:1; S. construita la sol:110 mp; LOCUINTA

Lungime Segmente

1) Valorile lungimilor segmentelor sunt obținute din proiecție în plan.

Punct început	X / Y	Punct sfârșit	X / Y	Lungime segment (** (m)
1	615.103,268 390.789,438	2	615.112,63 390.776,068	16.322
2	615.112,63 390.776,068	3	615.113,981 390.774,716	1.911
3	615.113,981 390.774,716	4	615.119,423 390.769,324	7.661
4	615.119,423 390.769,324	5	615.121,441 390.770,798	2.498

Punct început	X / Y	Punct sfârșit	X / Y	Lungime segment (** (m)
5	615.121,441 390.770,798	6	615.127,864 390.775,453	7.933
6	615.127,864 390.775,453	7	615.122,247 390.783,993	10.222
7	615.122,247 390.783,993	8	615.113,404 390.797,17	15.869
8	615.113,404 390.797,17	1	615.103,268 390.789,438	12.75

** Lungimile segmentelor sunt determinate în planul de proiecție Stereo 70 și sunt rotunjite la 1 milimetru.

*** Distanța dintre puncte este formată din segmente cumulate ce sunt mai mici decât valoarea 1 milimetru.

**DATE DESPRE IMOBILUL NR. 1167**

Oficiul de Cadastru și Publicitate Imobiliară PRAHOVA
Biroul de Cadastru și Publicitate Imobiliară Ploiești

A. Partea I. Descrierea imobilului

TEREN Intravilan

Adresa: Loc. Mizil, Str Paralela 45, Nr. 38, Jud. Prahova

Nr. Crt	Nr cadastral Nr. topografic	Suprafața* (mp)	Observații / Referințe
A1		Din acte: 318 Masurata: 321	Sector cadastral:37 Teren imprejmuit;

Construcții

Crt	Nr cadastral Nr. topografic	Adresa	Observații / Referințe
A1.1		Loc. Mizil, Str Paralela 45, Nr. 38, Jud. Prahova	Nr. niveluri:1; S. construita la sol:70 mp; LOCUINTA
A1.2		Loc. Mizil, Str Paralela 45, Nr. 38, Jud. Prahova	Nr. niveluri:1; S. construita la sol:24 mp; ANEXA

B. Partea II. Proprietari și acte

Inscrieri privitoare la dreptul de proprietate și alte drepturi reale		Referințe
/		
Act Administrativ nr. 61, din 24/11/1995 emis de CONSILIUL LOCAL MIZIL;		
B1	Intabulare, drept de PROPRIETATE, dobandit prin Lege, cota actuala 1/1 1) ORASUL MIZIL, CIF:15562570, (DOMENIUL PRIVAT)	A1
Act Administrativ nr. 38001, din 01/11/2023 emis de PRIMARIA ORASULUI MIZIL;		
B2	Intabulare, drept de PROPRIETATE, dobandit prin Construire, cota actuala 1/1 1) OPREA STELUS	A1.1, A1.2

C. Partea III. SARCINI

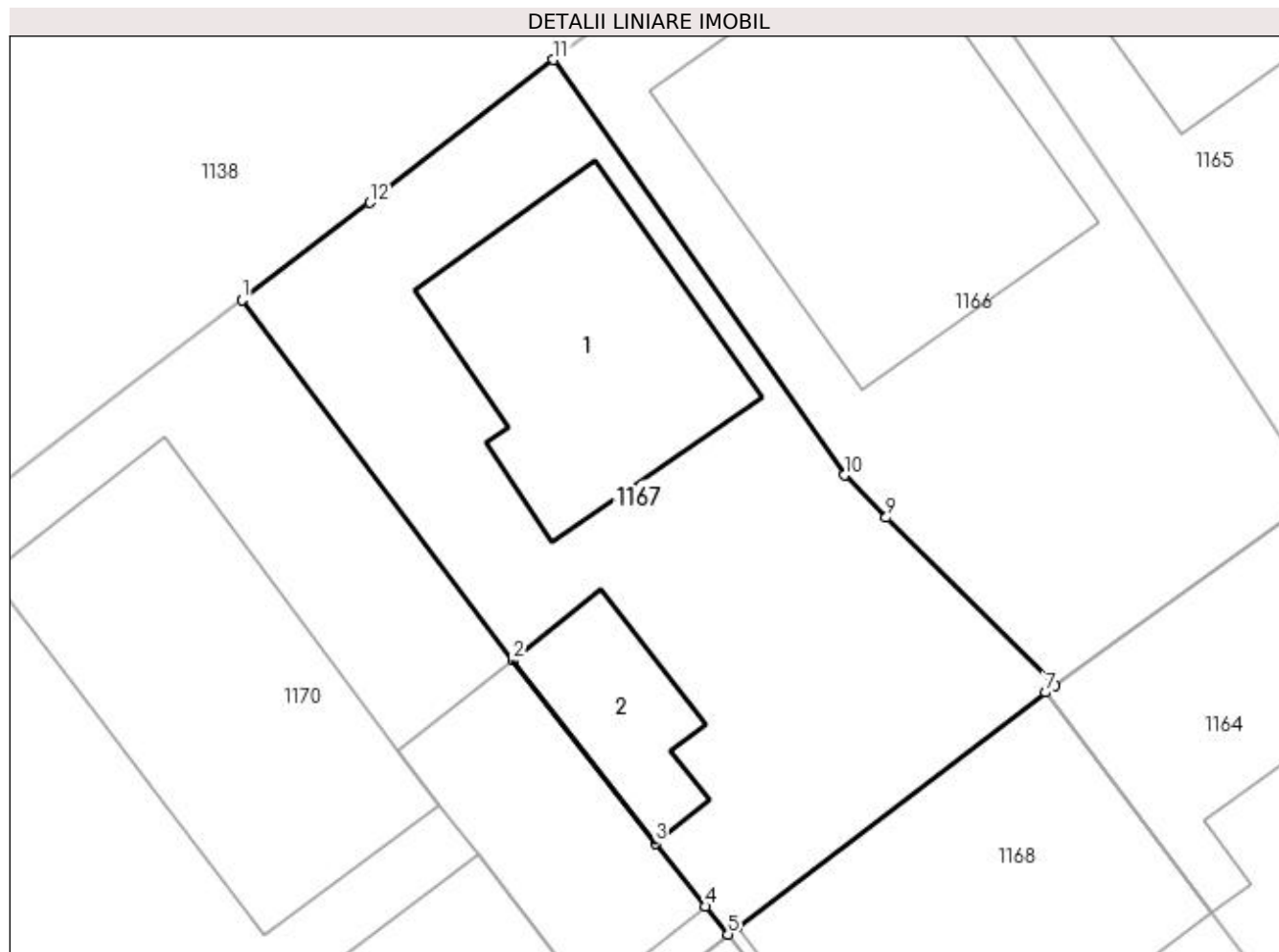
Inscrieri privind dezmembramintele dreptului de proprietate, drepturi reale de garanție și sarcini		Referințe
/		
Act Administrativ nr. 13040, din 23/11/2001 emis de CONSILIUL LOCAL AL ORASULUI MIZIL (PROCES VERBAL DIN 23.11.2001 EMIS DE PRIMARIA ORASULUI MIZIL);		
C1	Intabulare, drept de CONCESIUNE 1) OPREA STELUS	A1

Anexa Nr. 1 La Partea I

Teren

Nr cadastral	Suprafața (mp)*	Observații / Referințe
	Din acte: 318 Masurata: 321	

* Suprafața este determinată în planul de proiecție Stereo 70.



Date referitoare la teren

Crt	Categorie folosință	Intra vilan	Suprafața (mp)	Tarla	Parcelă	Nr. topo	Observații / Referințe
1	curți constructii	DA	321	11	206	-	

Date referitoare la construcții

Crt	Număr	Destinație construcție	Supraf. (mp)	Situație juridică	Observații / Referințe
A1.1		construcții de locuințe	70	Cu acte	Nr. niveluri:1; S. construita la sol:70 mp; LOCUINTA
A1.2		construcții anexa	24	Cu acte	Nr. niveluri:1; S. construita la sol:24 mp; ANEXA

Lungime Segmente

1) Valorile lungimilor segmentelor sunt obținute din proiecție în plan.

Punct început	X / Y	Punct sfârșit	X / Y	Lungime segment (** (m))
1	615.093,244 390.781,709	2	615.101,964 390.770,118	14.505
2	615.101,964 390.770,118	3	615.106,546 390.764,234	7.458

Punct început	X / Y	Punct sfârşit	X / Y	Lungime segment (** (m)
3	615.106,546 390.764,234	4	615.108,169 390.762,206	2.597
4	615.108,169 390.762,206	5	615.108,89 390.761,308	1.152
5	615.108,89 390.761,308	6	615.109,184 390.761,525	0.365
6	615.109,184 390.761,525	7	615.119,106 390.769,088	12.476
7	615.119,106 390.769,088	8	615.119,423 390.769,324	0.396
8	615.119,423 390.769,324	9	615.113,981 390.774,716	7.661
9	615.113,981 390.774,716	10	615.112,63 390.776,068	1.911
10	615.112,63 390.776,068	11	615.103,268 390.789,438	16.322
11	615.103,268 390.789,438	12	615.097,369 390.784,841	7.478
12	615.097,369 390.784,841	1	615.093,244 390.781,709	5.179

** Lungimile segmentelor sunt determinate în planul de proiecţie Stereo 70 şi sunt rotunjite la 1 milimetru.

*** Distanţa dintre puncte este formată din segmente cumulate ce sunt mai mici decât valoarea 1 milimetru.

**DATE DESPRE IMOBILUL NR. 1168**

Oficiul de Cadastru și Publicitate Imobiliară PRAHOVA
Biroul de Cadastru și Publicitate Imobiliară Ploiești

A. Partea I. Descrierea imobilului

TEREN Intravilan

Adresa: Loc. Mizil, Str Tase Dumitrescu, Nr. 37, Jud. Prahova

Nr. Crt	Nr cadastral Nr. topografic	Suprafața* (mp)	Observații / Referințe
A1	22078	Din acte: 318 Masurata: 326	Sector cadastral:37 Teren imprejmuit;

Construcții

Crt	Nr cadastral Nr. topografic	Adresa	Observații / Referințe
A1.1	22078-C1	Loc. Mizil, Str Tase Dumitrescu, Nr. 37, Jud. Prahova	Nr. niveluri:1; S. construita la sol:109 mp; LOCUINTA

B. Partea II. Proprietari și acte

Inscrieri privitoare la dreptul de proprietate și alte drepturi reale		Referințe
65054 / 19/06/2015		
Act Administrativ nr. 17711, din 03/07/2015 emis de PRIMARIA MIZIL (act administrativ nr. 61/24-11-1995 emis de PRIMARIA MIZIL; act administrativ nr. 17904/08-07-2015 emis de PRIMARIA MIZIL; act notarial nr. 2181/08-12-2011 emis de BNP JALBA NORICA; act administrativ nr. 12387/13-03-2015 emis de PRIMARIA MIZIL;);		
B1	Intabulare, drept de PROPRIETATE, dobandit prin Lege, cota actuala 1/1 1) ORASUL MIZIL , CIF:15562570, (domeniul privat)	A1
/		
Act Administrativ nr. 36522, din 25/10/2023 emis de PRIMARIA ORASULUI MIZIL;		
B2	Intabulare, drept de PROPRIETATE, dobandit prin Construire, cota actuala 1/1 1) ALEXE-AFILIU ANDREIA-ALEXANDRA	A1.1

C. Partea III. SARCINI

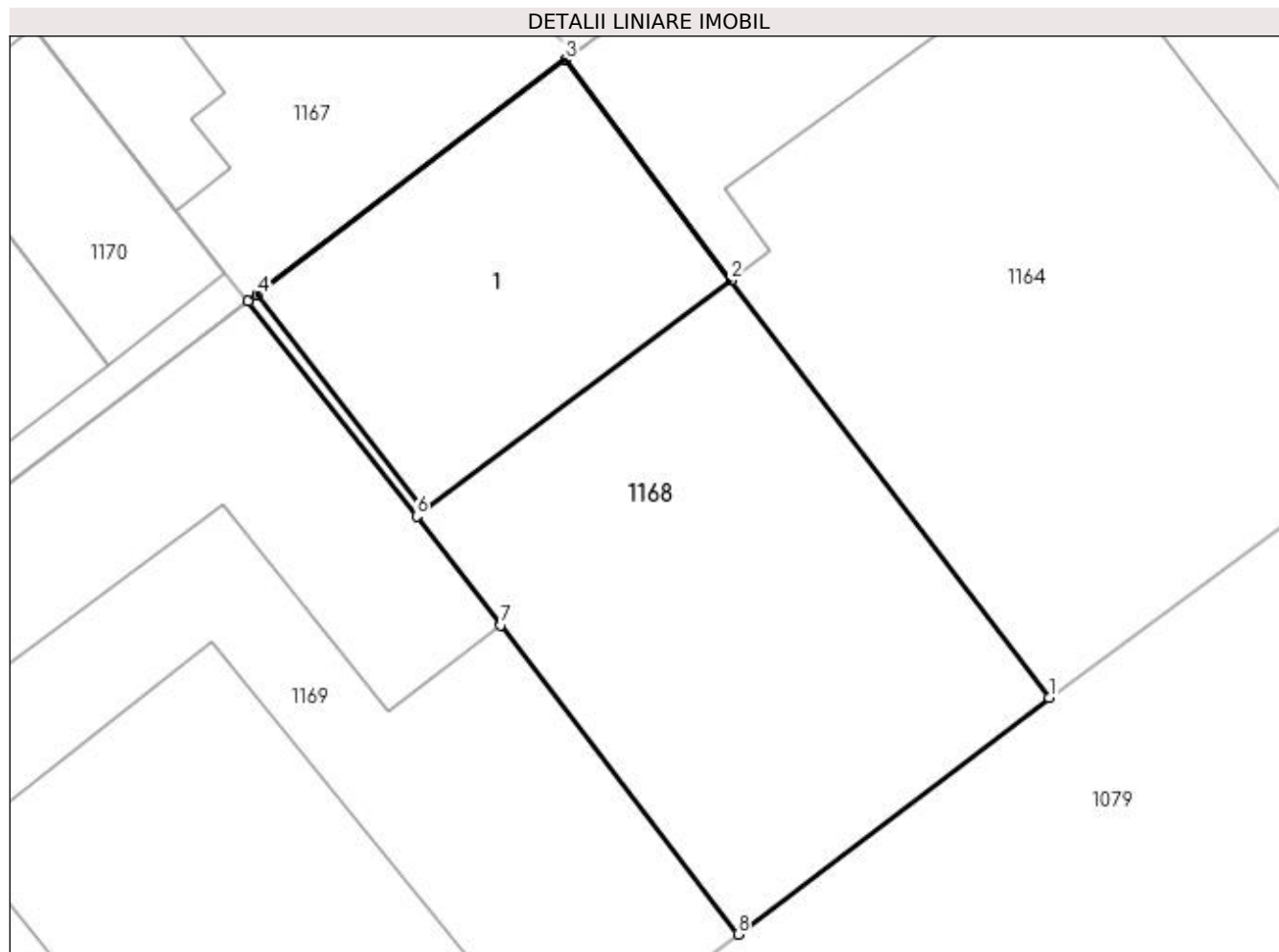
Inscrieri privind dezmembramintele dreptului de proprietate, drepturi reale de garanție și sarcini		Referințe
80952 / 05/08/2015		
Act Administrativ nr. 198, din 17/04/1994 emis de CONSILIUL LOCAL MIZIL (act administrativ nr. 12387/13.03.2015 emis de PRIMARIA MIZIL);		
C1	Intabulare, drept de CONCESIUNE 1) ALEXE-AFILIU ANDREIA-ALEXANDRA	A1
C2	se noteaza redeventa in favoarea CONSILIULUI LOCAL MIZIL	A1

Anexa Nr. 1 La Partea I

Teren

Nr cadastral	Suprafața (mp)*	Observații / Referințe
22078	Din acte: 318 Masurata: 326	

* Suprafața este determinată în planul de proiecție Stereo 70.



Date referitoare la teren

Crt	Categorie folosință	Intra vilan	Suprafața (mp)	Tarla	Parcelă	Nr. topo	Observații / Referințe
1	curți constructii	DA	326	-	-	-	teren imprejmuit partial cu gard de beton si peretii constructiilor

Date referitoare la construcții

Crt	Număr	Destinație construcție	Supraf. (mp)	Situație juridică	Observații / Referințe
A1.1	22078-C1	construcții de locuințe	109	Cu acte	Nr. niveluri:1; S. construita la sol:109 mp; LOCUINTA

Lungime Segmente

1) Valorile lungimilor segmentelor sunt obținute din proiecție în plan.

Punct început	X / Y	Punct sfârșit	X / Y	Lungime segment (** (m)
1	615.134,684 390.748,551	2	615.124,434 390.761,993	16.904
2	615.124,434 390.761,993	3	615.119,106 390.769,088	8.873
3	615.119,106 390.769,088	4	615.109,184 390.761,525	12.476

Punct început	X / Y	Punct sfârșit	X / Y	Lungime segment (** (m)
4	615.109,184 390.761,525	5	615.108,89 390.761,308	0.365
5	615.108,89 390.761,308	6	615.114,32 390.754,398	8.789
6	615.114,32 390.754,398	7	615.117,037 390.750,888	4.438
7	615.117,037 390.750,888	8	615.124,671 390.740,937	12.542
8	615.124,671 390.740,937	1	615.134,684 390.748,551	12.579

** Lungimile segmentelor sunt determinate în planul de proiecție Stereo 70 și sunt rotunjite la 1 milimetru.

*** Distanța dintre puncte este formată din segmente cumulate ce sunt mai mici decât valoarea 1 milimetru.

**DATE DESPRE IMOBILUL NR. 1169**

Oficiul de Cadastru și Publicitate Imobiliară PRAHOVA
Biroul de Cadastru și Publicitate Imobiliară Ploiești

A. Partea I. Descrierea imobilului

TEREN Intravilan

Nr. CF vechi:3938

Nr. cadastral vechi:10629

Adresa: Loc. Mizil, Str Tase Dumitrescu, Nr. 33-35, Jud. Prahova

Nr. Crt	Nr cadastral Nr. topografic	Suprafața* (mp)	Observații / Referințe
A1	20923	Din acte: 658 Masurata: 657	Sector cadastral:37 Teren imprejmuit;

B. Partea II. Proprietari și acte

Inscrieri privitoare la dreptul de proprietate și alte drepturi reale		Referințe
27628 / 19/05/2011		
Act Notarial nr. 773, din 12/05/2011 emis de NP CALIN MARIA;		
B2	Intabulare, drept de PROPRIETATE, dobandit prin Conventie, cota actuala 1/1 1) ENE VASILE	A1

C. Partea III. SARCINI .

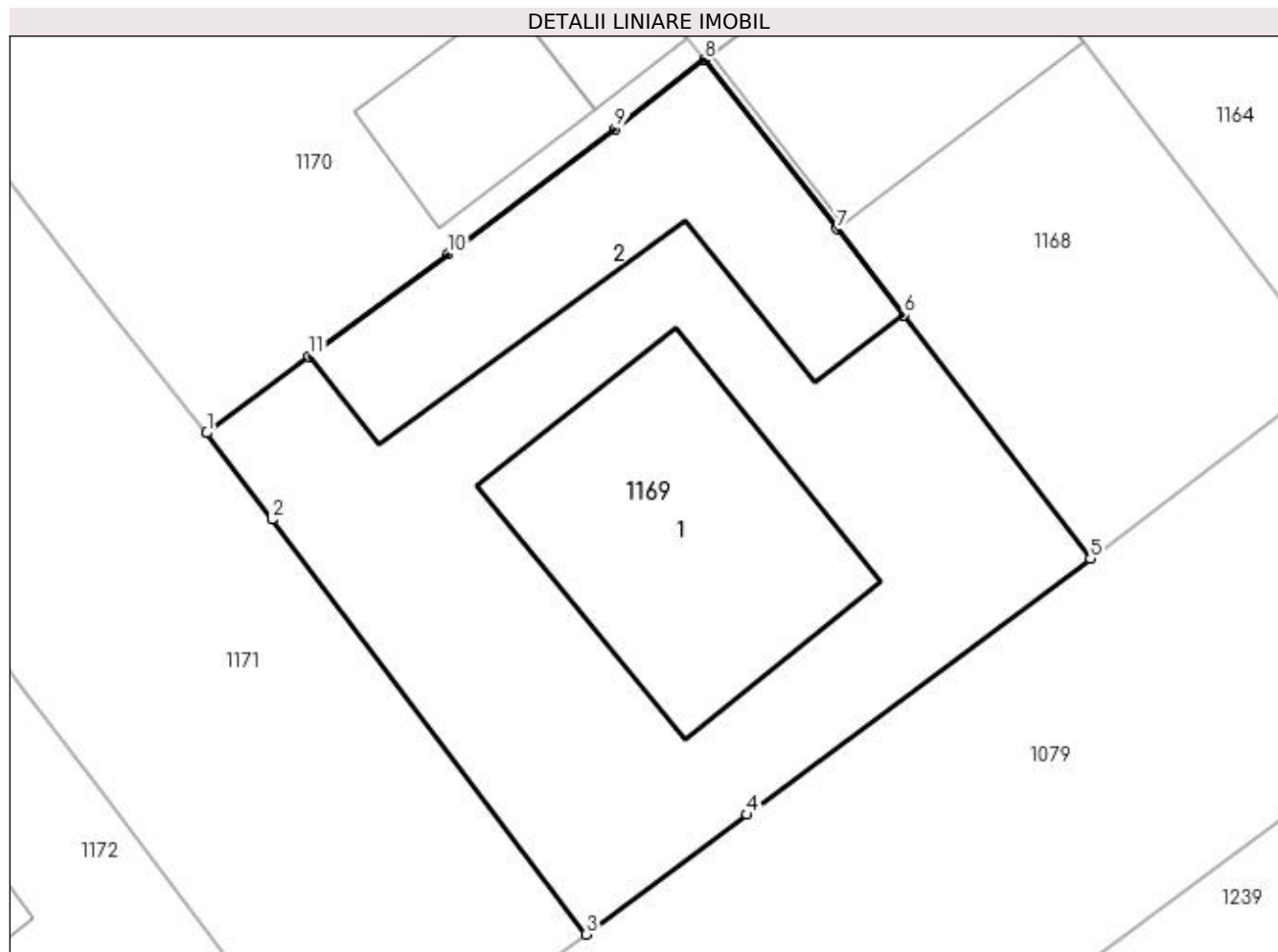
Inscrieri privind dezmembramintele dreptului de proprietate, drepturi reale de garanție și sarcini	Referințe
NU SUNT	

Anexa Nr. 1 La Partea I

Teren

Nr cadastral	Suprafața (mp)*	Observații / Referințe
20923	Din acte: 658 Masurata: 657	

* Suprafața este determinată în planul de proiecție Stereo 70.



Date referitoare la teren

Crt	Categorie folosință	Intra vilan	Suprafața (mp)	Tarla	Parcelă	Nr. topo	Observații / Referințe
1	curți constructii	DA	657	11	206	-	

Date referitoare la construcții

Crt	Număr	Destinație construcție	Supraf. (mp)	Situație juridică	Observații / Referințe
A1.1	20923-C1	construcții de locuințe	139	Fara acte	Nr. niveluri:1; S. construita la sol:139 mp; LOCUINTA
A1.2	20923-C2	construcții anexa	133	Fara acte	Nr. niveluri:1; S. construita la sol:133 mp; ANEXA

Lungime Segmente

1) Valorile lungimilor segmentelor sunt obținute din proiecție în plan.

Punct început	X / Y	Punct sfârșit	X / Y	Lungime segment (** (m)
1	615.088,572 390.746,063	2	615.091,237 390.742,53	4.425
2	615.091,237 390.742,53	3	615.104,077 390.725,581	21.264

Punct început	X / Y	Punct sfârșit	X / Y	Lungime segment (** (m)
3	615.104,077 390.725,581	4	615.110,648 390.730,475	8.193
4	615.110,648 390.730,475	5	615.124,671 390.740,937	17.496
5	615.124,671 390.740,937	6	615.117,037 390.750,888	12.542
6	615.117,037 390.750,888	7	615.114,32 390.754,398	4.438
7	615.114,32 390.754,398	8	615.108,89 390.761,308	8.789
8	615.108,89 390.761,308	9	615.105,256 390.758,497	4.594
9	615.105,256 390.758,497	10	615.098,411 390.753,363	8.556
10	615.098,411 390.753,363	11	615.092,751 390.749,191	7.031
11	615.092,751 390.749,191	1	615.088,572 390.746,063	5.22

** Lungimile segmentelor sunt determinate în planul de proiecție Stereo 70 și sunt rotunjite la 1 milimetru.

*** Distanța dintre puncte este formată din segmente cumulate ce sunt mai mici decât valoarea 1 milimetru.

**DATE DESPRE IMOBILUL NR. 1170**

Oficiul de Cadastru și Publicitate Imobiliară PRAHOVA
Biroul de Cadastru și Publicitate Imobiliară Ploiești

A. Partea I. Descrierea imobilului

TEREN Intravilan

Adresa: Loc. Mizil, Str Paralela 45, Nr. 34-36, Jud. Prahova

Nr. Crt	Nr cadastral Nr. topografic	Suprafața* (mp)	Observații / Referințe
A1		Din acte: 625 Masurata: 653	Sector cadastral:37 Teren imprejmuit;

Construcții

Crt	Nr cadastral Nr. topografic	Adresa	Observații / Referințe
A1.1		Loc. Mizil, Str Paralela 45, Nr. 34-36, Jud. Prahova	Nr. niveluri:1; S. construita la sol:104 mp; LOCUINTA
A1.2		Loc. Mizil, Str Paralela 45, Nr. 34-36, Jud. Prahova	Nr. niveluri:1; S. construita la sol:46 mp; ANEXA
A1.3		Loc. Mizil, Str Paralela 45, Nr. 34-36, Jud. Prahova	Nr. niveluri:1; S. construita la sol:47 mp; ANEXA

B. Partea II. Proprietari și acte

Inscrieri privitoare la dreptul de proprietate și alte drepturi reale		Referințe
/		
Act Administrativ nr. 61, din 24/11/1995 emis de CONSILIUL LOCAL MIZIL;		
B1	Intabulare, drept de PROPRIETATE, dobandit prin Lege, cota actuala 1/1 1) ORASUL MIZIL, CIF:15562570, (DOMENIUL PRIVAT)	A1
Act Administrativ nr. 36486, din 25/10/2023 emis de PRIMARIA ORASULUI MIZIL;		
B2	Intabulare, drept de PROPRIETATE, dobandit prin Construire, cota actuala 1/1 1) CONSTANTINESCU MARIN 2) CONSTANTINESCU LUCIA	A1.1, A1.2, A1.3

C. Partea III. SARCINI

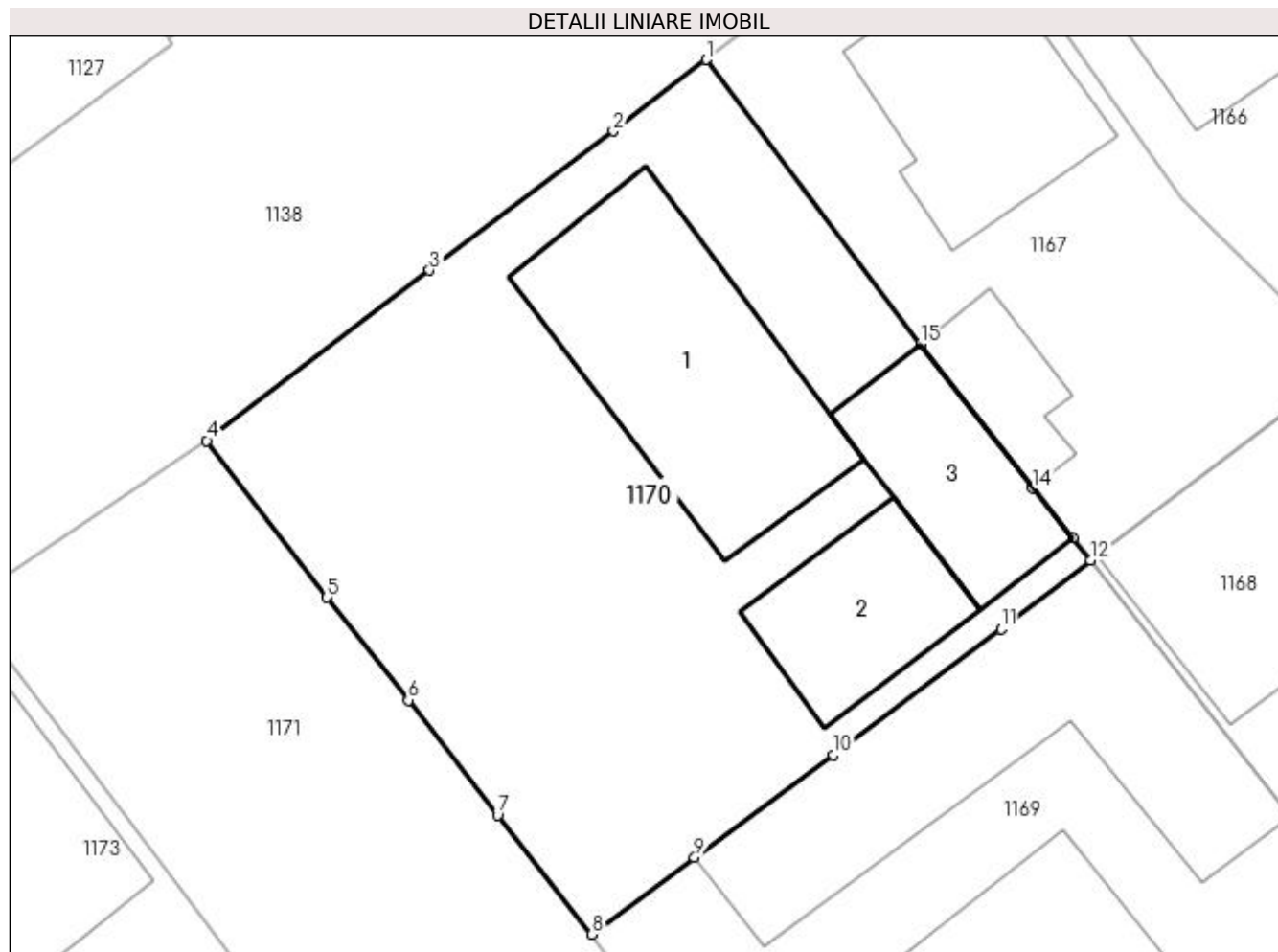
Inscrieri privind dezmembramintele dreptului de proprietate, drepturi reale de garanție și sarcini		Referințe
/		
Act Administrativ nr. 45, din 10/11/1993 emis de CONSILIUL LOCAL AL ORASULUI MIZIL (ACT ADMINISTRATIV NR.53/12.11.1993 EMIS DE CONSILIUL LOCAL AL ORASULUI MIZIL, ACT ADMINISTRATIV NR. 38168/02.11.2023 EMIS DE PRIMARIA ORASULUI MIZIL);		
C1	Intabulare, drept de CONCESIUNE 1) CONSTANTINESCU MARIN 2) CONSTANTINESCU LUCIA <i>OBSERVATII: asupra terenului in suprafata de 625mp</i>	A1

Anexa Nr. 1 La Partea I

Teren

Nr cadastral	Suprafața (mp)*	Observații / Referințe
	Din acte: 625 Masurata: 653	

* Suprafața este determinată în planul de proiecție Stereo 70.



Date referitoare la teren

Crt	Categorie folosință	Intra vilan	Suprafața (mp)	Tarla	Parcelă	Nr. topo	Observații / Referințe
1	curți constructii	DA	653	11	206	-	

Date referitoare la construcții

Crt	Număr	Destinație construcție	Supraf. (mp)	Situație juridică	Observații / Referințe
A1.1		construcții de locuințe	104	Cu acte	Nr. niveluri:1; S. construita la sol:104 mp; LOCUINTA
A1.2		construcții anexa	46	Cu acte	Nr. niveluri:1; S. construita la sol:46 mp; ANEXA
A1.3		construcții anexa	Din acte: 48 Masurata: 47	Cu acte	Nr. niveluri:1; S. construita la sol:47 mp; ANEXA

Lungime Segmente

1) Valorile lungimilor segmentelor sunt obținute din proiecție în plan.

Punct început	X / Y	Punct sfârșit	X / Y	Lungime segment (** (m)
1	615.093,244 390.781,709	2	615.089,444 390.778,803	4.784
2	615.089,444 390.778,803	3	615.081,953 390.773,132	9.395

Punct început	X / Y	Punct sfârșit	X / Y	Lungime segment (** (m)
3	615.081,953 390.773,132	4	615.072,875 390.766,178	11.435
4	615.072,875 390.766,178	5	615.077,777 390.759,796	8.047
5	615.077,777 390.759,796	6	615.081,09 390.755,6	5.346
6	615.081,09 390.755,6	7	615.084,725 390.750,916	5.929
7	615.084,725 390.750,916	8	615.088,572 390.746,063	6.193
8	615.088,572 390.746,063	9	615.092,751 390.749,191	5.22
9	615.092,751 390.749,191	10	615.098,411 390.753,363	7.031
10	615.098,411 390.753,363	11	615.105,256 390.758,497	8.556
11	615.105,256 390.758,497	12	615.108,89 390.761,308	4.594
12	615.108,89 390.761,308	13	615.108,169 390.762,206	1.152
13	615.108,169 390.762,206	14	615.106,546 390.764,234	2.597
14	615.106,546 390.764,234	15	615.101,964 390.770,118	7.458
15	615.101,964 390.770,118	1	615.093,244 390.781,709	14.505

** Lungimile segmentelor sunt determinate în planul de proiecție Stereo 70 și sunt rotunjite la 1 milimetru.

*** Distanța dintre puncte este formată din segmente cumulate ce sunt mai mici decât valoarea 1 milimetru.

**DATE DESPRE IMOBILUL NR. 1171**

Oficiul de Cadastru și Publicitate Imobiliară PRAHOVA
Biroul de Cadastru și Publicitate Imobiliară Ploiești

A. Partea I. Descrierea imobilului

TEREN Intravilan

Adresa: Loc. Mizil, Str Gheorghe Bratianu, Jud. Prahova, TRONSON 2

Nr. Crt	Nr cadastral Nr. topografic	Suprafața* (mp)	Observații / Referințe
A1		625	Sector cadastral:37 Teren imprejmuit;

B. Partea II. Proprietari și acte

Inscrieri privitoare la dreptul de proprietate și alte drepturi reale		Referințe
/		
Act Administrativ nr. 38014, din 01/11/2023 emis de PRIMARIA ORASULUI MIZIL (H.G. nr.515/28.04.2009, ANEXA 1 la H.G.);		
B1	Intabulare, drept de PROPRIETATE, dobandit prin Lege, cota actuala 1/1 1) ORASUL MIZIL, CIF:15562570, (DOMENIUL PUBLIC)	A1

C. Partea III. SARCINI .

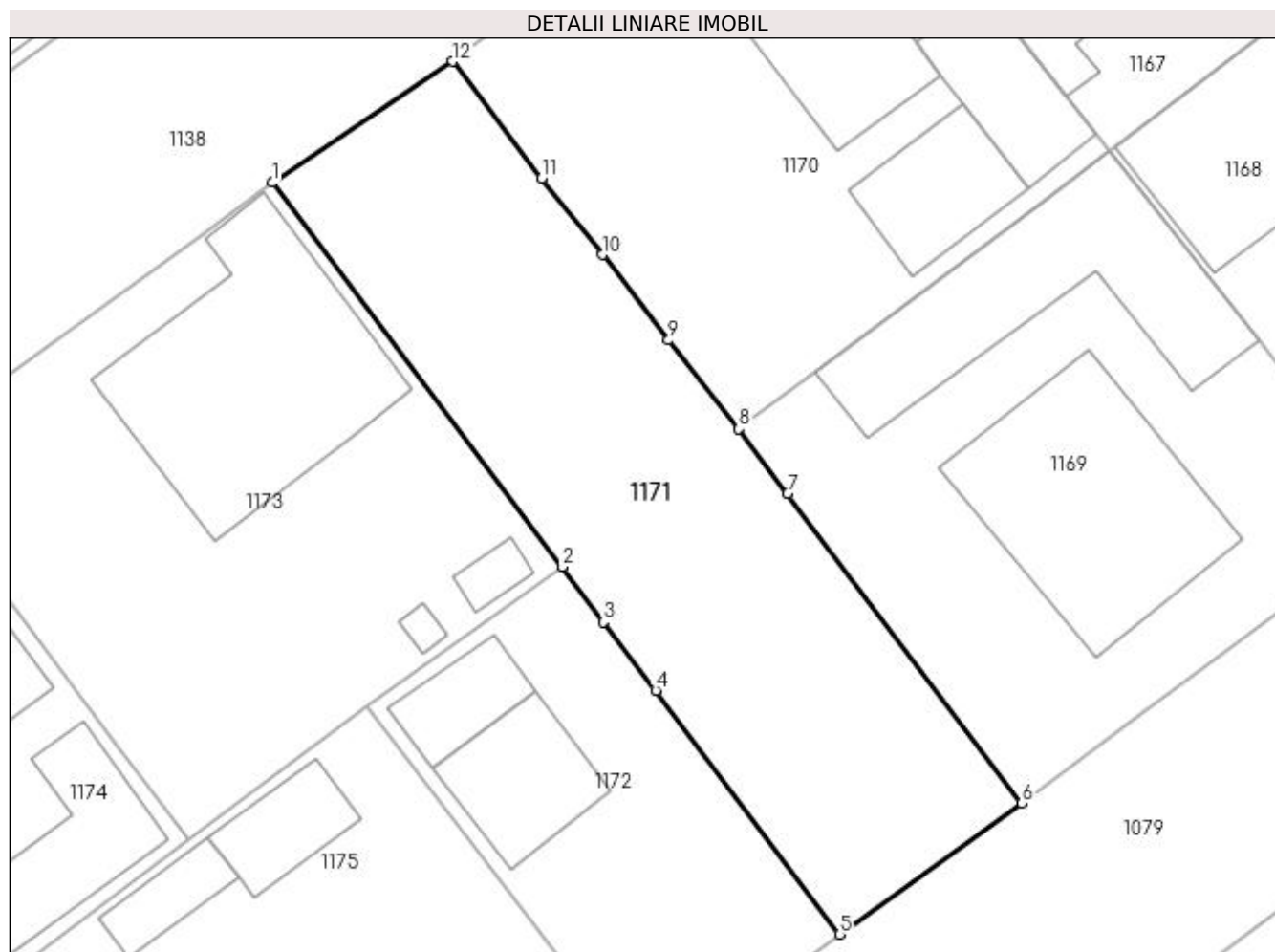
Inscrieri privind dezmembramintele dreptului de proprietate, drepturi reale de garanție și sarcini	Referințe
NU SUNT	

Anexa Nr. 1 La Partea I

Teren

Nr cadastral	Suprafața (mp)*	Observații / Referințe
	625	

* Suprafața este determinată în planul de proiecție Stereo 70.



Date referitoare la teren

Crt	Categorie folosință	Intra vilan	Suprafața (mp)	Tarla	Parcelă	Nr. topo	Observații / Referințe
1	drum	DA	625	11	-	-	

Lungime Segmente

1) Valorile lungimilor segmentelor sunt obținute din proiecție în plan.

Punct început	X / Y	Punct sfârșit	X / Y	Lungime segment (** (m)
1	615.063,019 390.759,545	2	615.078,894 390.738,506	26.356
2	615.078,894 390.738,506	3	615.081,142 390.735,487	3.764
3	615.081,142 390.735,487	4	615.084,013 390.731,742	4.719
4	615.084,013 390.731,742	5	615.094,082 390.718,388	16.725
5	615.094,082 390.718,388	6	615.104,077 390.725,581	12.314

Punct început	X / Y	Punct sfârșit	X / Y	Lungime segment (** (m)
6	615.104,077 390.725,581	7	615.091,237 390.742,53	21.264
7	615.091,237 390.742,53	8	615.088,572 390.746,063	4.425
8	615.088,572 390.746,063	9	615.084,725 390.750,916	6.193
9	615.084,725 390.750,916	10	615.081,09 390.755,6	5.929
10	615.081,09 390.755,6	11	615.077,777 390.759,796	5.346
11	615.077,777 390.759,796	12	615.072,875 390.766,178	8.047
12	615.072,875 390.766,178	1	615.063,019 390.759,545	11.88

** Lungimile segmentelor sunt determinate în planul de proiecție Stereo 70 și sunt rotunjite la 1 milimetru.

*** Distanța dintre puncte este formată din segmente cumulate ce sunt mai mici decât valoarea 1 milimetru.

**DATE DESPRE IMOBILUL NR. 1172**

Oficiul de Cadastru și Publicitate Imobiliară PRAHOVA
Biroul de Cadastru și Publicitate Imobiliară Ploiești

A. Partea I. Descrierea imobilului

TEREN Intravilan

Adresa: Loc. Mizil, Str Tase Dumitrescu, Nr. 31, Jud. Prahova

Nr. Crt	Nr cadastral Nr. topografic	Suprafața* (mp)	Observații / Referințe
A1	22716	Din acte: 308 Masurata: 328	Sector cadastral:37 Teren imprejmuit;

Construcții

Crt	Nr cadastral Nr. topografic	Adresa	Observații / Referințe
A1.1	22716-C1	Loc. Mizil, Jud. Prahova	Nr. niveluri:1; S. construita la sol:28 mp; S. construita desfasurata:28 mp; an construire 2006, parter, Sdesfasurata= 28mp

B. Partea II. Proprietari și acte

Inscrieri privitoare la dreptul de proprietate și alte drepturi reale		Referințe
83665 / 24/09/2018		
Act Administrativ nr. 30611, din 18/09/2018 emis de PRIMARIA MIZIL (act administrativ nr 30845 din 20.09.2018, emis de PRIMARIA MIZIL;act administrativ nr 61 din 24.11.1995, emis de CONSILIUL LOCAL MIZIL);		
B1	Inscrierea provizorie, drept de PROPRIETATE, dobandit prin Lege, cota actuala 1/1 1) ORAS MIZIL, CIF:15562570, domeniu privat	A1
6158 / 25/01/2019		
Act Notarial nr. 68, din 16/01/2019 emis de NP Calin Maria;		
B2	Intabulare, drept de PROPRIETATEcumparare ca bun propriu, dobandit prin Conventie, cota actuala 1/1 1) NEGOITA COSMIN-STEFAN	A1.1

C. Partea III. SARCINI

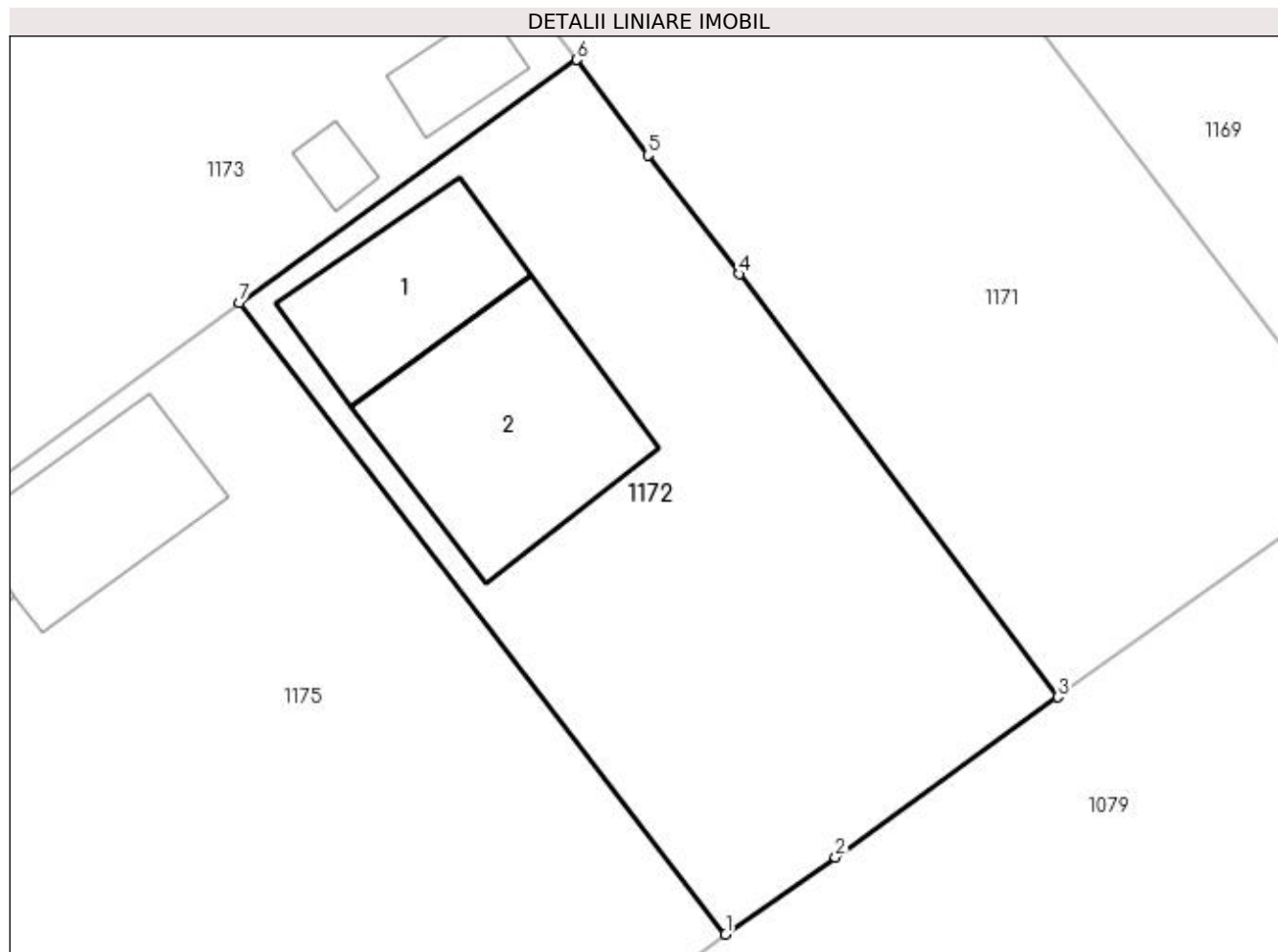
Inscrieri privind dezmembramintele dreptului de proprietate, drepturi reale de garanție și sarcini		Referințe
103323 / 09/11/2018		
Act Administrativ nr. 2064, din 13/02/2002 emis de ORASUL MIZIL (act administrativ nr 32880 din 13.02.2002, emis de PRIMARIA ORASUL MIZIL);		
C2	se noteaza REDEVENTA pentru suma de 222 EURO 1) ORAS MIZIL, CIF:15562570	A1
31155 / 25/03/2019		
Act Administrativ nr. 11604, din 11/02/2019 emis de PRIMARIA MIZIL;		
C3	Inscrierea provizorie, drept de CONCESIUNE 1) NEGOITA COSMIN-STEFAN	A1

Anexa Nr. 1 La Partea I

Teren

Nr cadastral	Suprafața (mp)*	Observații / Referințe
22716	Din acte: 308 Masurata: 328	

* Suprafața este determinată în planul de proiecție Stereo 70.



Date referitoare la teren

Crt	Categorie folosință	Intravilan	Suprafața (mp)	Tarla	Parcelă	Nr. topo	Observații / Referințe
1	curți constructii	DA	328	11	206	-	

Date referitoare la construcții

Crt	Număr	Destinație construcție	Supraf. (mp)	Situație juridică	Observații / Referințe
A1.1	22716-C1	construcții de locuințe	28	Cu acte	Nr. niveluri:1; S. construita la sol:28 mp; S. construita desfasurata:28 mp; an construire 2006, parter, Sdesfasurata= 28mp
A1.2	22716-C2	construcții de locuințe	48	Fara acte	Nr. niveluri:1; S. construita la sol:48 mp; LOCUINTA

Lungime Segmente

1) Valorile lungimilor segmentelor sunt obținute din proiecție în plan.

Punct început	X / Y	Punct sfârșit	X / Y	Lungime segment (** (m)
1	615.083,588 390.710,899	2	615.087,059 390.713,331	4.238
2	615.087,059 390.713,331	3	615.094,082 390.718,388	8.654

Punct început	X / Y	Punct sfârșit	X / Y	Lungime segment (** (m)
3	615.094,082 390.718,388	4	615.084,013 390.731,742	16.725
4	615.084,013 390.731,742	5	615.081,142 390.735,487	4.719
5	615.081,142 390.735,487	6	615.078,894 390.738,506	3.764
6	615.078,894 390.738,506	7	615.068,24 390.730,831	13.131
7	615.068,24 390.730,831	1	615.083,588 390.710,899	25.156

** Lungimile segmentelor sunt determinate în planul de proiecție Stereo 70 și sunt rotunjite la 1 milimetru.

*** Distanța dintre puncte este formată din segmente cumulate ce sunt mai mici decât valoarea 1 milimetru.



DATE DESPRE IMOBILUL NR. 1173

Oficiul de Cadastru și Publicitate Imobiliară PRAHOVA
Biroul de Cadastru și Publicitate Imobiliară Ploiești

A. Partea I. Descrierea imobilului

TEREN Intravilan

Nr. CF vechi:603/N
Nr. cadastral vechi:667

Adresa: Loc. Mizil, Str Paralela 45, Nr. 30-32, Jud. Prahova

Nr. Crt	Nr cadastral Nr. topografic	Suprafața* (mp)	Observații / Referințe
A1	22263	Din acte: 664 Masurata: 666	Sector cadastral:37 Teren imprejmuit;

Construcții

Crt	Nr cadastral Nr. topografic	Adresa	Observații / Referințe
A1.1	22263-C1	Loc. Mizil, Str Paralela 45, Nr. 30-32, Jud. Prahova	Nr. niveluri:1; S. construita la sol:163 mp; C1-locuinta compusa din trei camere, doua holuri, baie, bucatarie, garaj, Su=124,30 mp, Sc=148,45 mp.
A1.2	22263-C2	Loc. Mizil, Str Paralela 45, Nr. 30-32, Jud. Prahova	Nr. niveluri:1; S. construita la sol:9 mp; C2-grajd cu Su=6,98 mp, Sc=8,97 mp
A1.3	22263-C3	Loc. Mizil, Str Paralela 45, Nr. 30-32, Jud. Prahova	Nr. niveluri:1; S. construita la sol:4 mp; C3-grajd cu Sc=3,87 mp, Su=2,65 mp

B. Partea II. Proprietari și acte

Inscrieri privitoare la dreptul de proprietate și alte drepturi reale		Referințe
110 / 09/02/2004		
Act Notarial nr. 654, din 06/02/2004 emis de NP CALIN MARIA;		
B1	Intabulare, drept de PROPRIETATE, dobandit prin Lege, cota actuala 1/1 1) CONSILIUL LOCAL CAMPINA , CIF:9999999999999 <i>OBSERVATII: (provenita din conversia CF 603/N)</i>	A1
B1	Intabulare, drept de PROPRIETATE cumparare, dobandit prin Conventie, cota actuala 1/1 1) IONESCU CONSTANTIN GABRIEL 2) IONESCU MARIA 3) IONESCU CONSTANTIN GABRIEL 4) IONESCU MARIA 5) IONESCU CONSTANTIN GABRIEL 6) IONESCU MARIA <i>OBSERVATII: (provenita din conversia CF 603/N)</i>	A1.1

C. Partea III. SARCINI

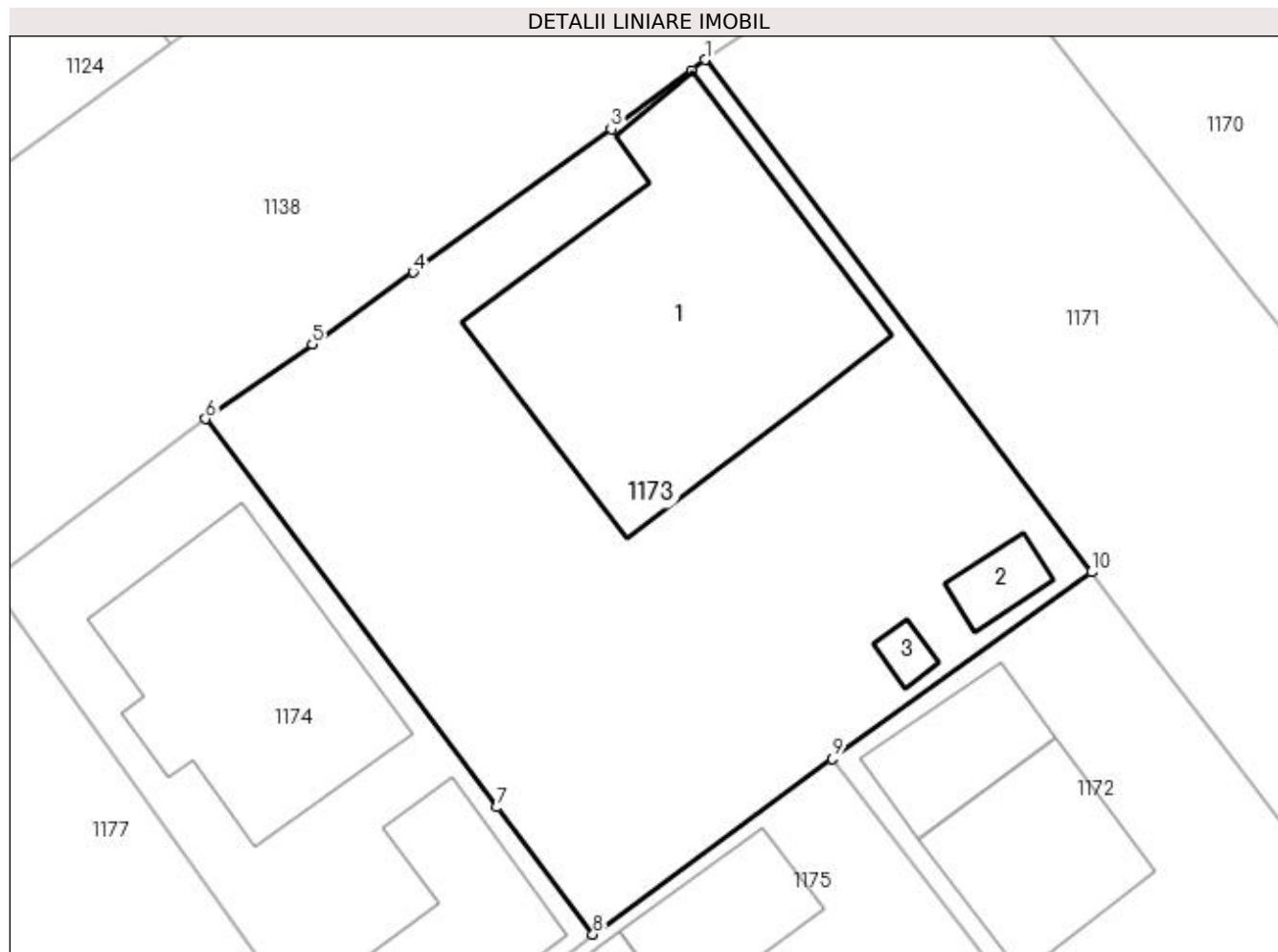
Inscrieri privind dezmembramintele dreptului de proprietate, drepturi reale de garanție și sarcini		Referințe
110 / 09/02/2004		
Act Notarial nr. 654, din 06/02/2004 emis de NP CALIN MARIA;		
C1	se noteaza obligatia de intretinere in favoarea lui 1) IONESCU PETRISOR 2) IONESCU GEANA 3) IONESCU PETRISOR 4) IONESCU GEANA 5) IONESCU PETRISOR 6) IONESCU GEANA <i>OBSERVATII: (provenita din conversia CF 603/N)</i>	A1.1

Anexa Nr. 1 La Partea I

Teren

Nr cadastral	Suprafața (mp)*	Observații / Referințe
22263	Din acte: 664 Masurata: 666	

* Suprafața este determinată în planul de proiecție Stereo 70.



Date referitoare la teren

Crt	Categorie folosință	Intra vilan	Suprafața (mp)	Tarla	Parcelă	Nr. topo	Observații / Referințe
1	curți constructii	DA	666	-	-	-	

Date referitoare la construcții

Crt	Număr	Destinație construcție	Supraf. (mp)	Situație juridică	Observații / Referințe
A1.1	22263-C1	construcții de locuințe	163	Cu acte	Nr. niveluri:1; S. construita la sol:163 mp; C1-locuinta compusa din trei camere, doua holuri, baie, bucatarie, garaj, Su=124,30 mp, Sc=148,45 mp.
A1.2	22263-C2	construcții anexa	9	Cu acte	Nr. niveluri:1; S. construita la sol:9 mp; C2-graid cu Su=6,98 mp, Sc=8,97 mp
A1.3	22263-C3	construcții anexa	4	Cu acte	Nr. niveluri:1; S. construita la sol:4 mp; C3-graid cu Sc=3,87 mp, Su=2,65 mp

Lungime Segmente

1) Valorile lungimilor segmentelor sunt obținute din proiecție în plan.

Punct început	X / Y	Punct sfârșit	X / Y	Lungime segment (** (m)
1	615.063,019 390.759,545	2	615.062,47 390.759,104	0.705

Punct început	X / Y	Punct sfârșit	X / Y	Lungime segment (** (m)
2	615.062,47 390.759,104	3	615.059,156 390.756,707	4.09
3	615.059,156 390.756,707	4	615.051,028 390.750,823	10.034
4	615.051,028 390.750,823	5	615.046,883 390.747,865	5.092
5	615.046,883 390.747,865	6	615.042,505 390.744,798	5.345
6	615.042,505 390.744,798	7	615.054,474 390.728,843	19.945
7	615.054,474 390.728,843	8	615.058,418 390.723,624	6.542
8	615.058,418 390.723,624	9	615.068,24 390.730,831	12.182
9	615.068,24 390.730,831	10	615.078,894 390.738,506	13.131
10	615.078,894 390.738,506	1	615.063,019 390.759,545	26.356

** Lungimile segmentelor sunt determinate în planul de proiecție Stereo 70 și sunt rotunjite la 1 milimetru.

*** Distanța dintre puncte este formată din segmente cumulate ce sunt mai mici decât valoarea 1 milimetru.

**DATE DESPRE IMOBILUL NR. 1174**

Oficiul de Cadastru și Publicitate Imobiliară PRAHOVA
Biroul de Cadastru și Publicitate Imobiliară Ploiești

A. Partea I. Descrierea imobilului

TEREN Intravilan

Adresa: Loc. Mizil, Str Paralela 45, Nr. 28, Jud. Prahova

Nr. Crt	Nr cadastral Nr. topografic	Suprafața* (mp)	Observații / Referințe
A1		311	Sector cadastral:37 Teren imprejmuit;

Construcții

Crt	Nr cadastral Nr. topografic	Adresa	Observații / Referințe
A1.1		Loc. Mizil, Str Paralela 45, Nr. 28, Jud. Prahova	Nr. niveluri:1; S. construita la sol:97 mp; LOCUINTA
A1.2		Loc. Mizil, Str Paralela 45, Nr. 28, Jud. Prahova	Nr. niveluri:1; S. construita la sol:67 mp; ANEXA

B. Partea II. Proprietari și acte

Inscrieri privitoare la dreptul de proprietate și alte drepturi reale		Referințe
/		
Act Administrativ nr. 61, din 24/11/1995 emis de CONSILIUL LOCAL MIZIL;		
B1	Intabulare, drept de PROPRIETATE, dobandit prin Lege, cota actuala 1/1 1) ORASUL MIZIL, CIF:15562570, DOMENIU PRIVAT	A1
Act Administrativ nr. 38000, din 01/11/2023 emis de PRIMARIA ORASULUI MIZIL (act administrativ nr. 38838/10.11.2023, emis de PRIMARIA ORASULUI MIZIL);		
B2	Intabulare, drept de PROPRIETATE, dobandit prin Construire, cota actuala 1/1 1) MITICA FLORIN 2) MITICA DENISA	A1.1, A1.2

C. Partea III. SARCINI .

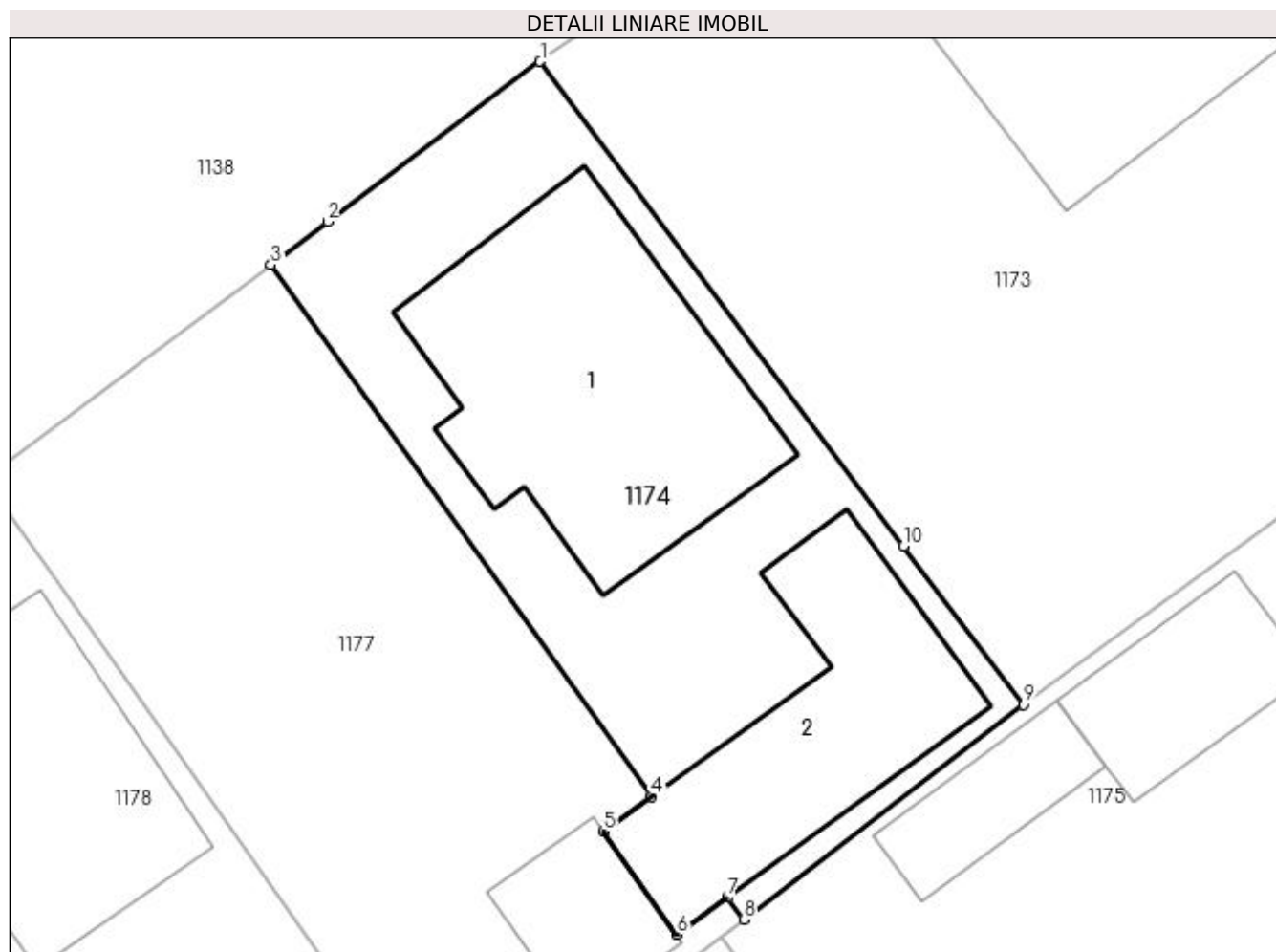
Inscrieri privind dezmembramintele dreptului de proprietate, drepturi reale de garanție și sarcini	Referințe
NU SUNT	

Anexa Nr. 1 La Partea I

Teren

Nr cadastral	Suprafața (mp)*	Observații / Referințe
	311	

* Suprafața este determinată în planul de proiecție Stereo 70.



Date referitoare la teren

Crt	Categorie folosință	Intra vilan	Suprafața (mp)	Tarla	Parcelă	Nr. topo	Observații / Referințe
1	curți constructii	DA	311	11	206	-	

Date referitoare la construcții

Crt	Număr	Destinație construcție	Supraf. (mp)	Situație juridică	Observații / Referințe
A1.1		construcții de locuințe	97	Cu acte	Nr. niveluri:1; S. construita la sol:97 mp; LOCUINTA
A1.2		construcții anexa	67	Cu acte	Nr. niveluri:1; S. construita la sol:67 mp; ANEXA

Lungime Segmente

1) Valorile lungimilor segmentelor sunt obținute din proiecție în plan.

Punct început	X / Y	Punct sfârșit	X / Y	Lungime segment (** (m)
1	615.042,505 390.744,798	2	615.035,506 390.739,53	8.76
2	615.035,506 390.739,53	3	615.033,644 390.738,103	2.346
3	615.033,644 390.738,103	4	615.046,181 390.720,606	21.526

Punct început	X / Y	Punct sfârșit	X / Y	Lungime segment (** (m)
4	615.046,181 390.720,606	5	615.044,596 390.719,454	1.959
5	615.044,596 390.719,454	6	615.047,002 390.716,061	4.159
6	615.047,002 390.716,061	7	615.048,668 390.717,272	2.06
7	615.048,668 390.717,272	8	615.049,223 390.716,551	0.91
8	615.049,223 390.716,551	9	615.058,418 390.723,624	11.601
9	615.058,418 390.723,624	10	615.054,474 390.728,843	6.542
10	615.054,474 390.728,843	1	615.042,505 390.744,798	19.945

** Lungimile segmentelor sunt determinate în planul de proiecție Stereo 70 și sunt rotunjite la 1 milimetru.

*** Distanța dintre puncte este formată din segmente cumulate ce sunt mai mici decât valoarea 1 milimetru.

**DATE DESPRE IMOBILUL NR. 1175**

Oficiul de Cadastru și Publicitate Imobiliară PRAHOVA
Biroul de Cadastru și Publicitate Imobiliară Ploiești

A. Partea I. Descrierea imobilului

TEREN Intravilan

Nr. CF vechi:3090
Nr. cadastral vechi:10211

Adresa: Loc. Mizil, Str Tase Dumitrescu, Nr. 27 - 29, Jud. Prahova

Nr. Crt	Nr cadastral Nr. topografic	Suprafața* (mp)	Observații / Referințe
A1	20434	Din acte: 621 Masurata: 625	Sector cadastral:37 Teren imprejmuit;

Construcții

Crt	Nr cadastral Nr. topografic	Adresa	Observații / Referințe
A1.1	20434-C1	Loc. Mizil, Str Tase Dumitrescu, Nr. 27-29, Jud. Prahova	Nr. niveluri:1; S. construita la sol:30 mp; MAGAZIE
A1.2	20434-C2	Loc. Mizil, Str Tase Dumitrescu, Nr. 27-29, Jud. Prahova	Nr. niveluri:1; S. construita la sol:20 mp; CHIOSC GRADINA

B. Partea II. Proprietari și acte

Inscrieri privitoare la dreptul de proprietate și alte drepturi reale		Referințe
39862 / 09/06/2008		
Act Notarial nr. 1341, din 04/06/2008 emis de NP PROCOPIE S;		
B1	Se infiinteaza cartea funciara cu nr. 3090 a unitatii administrativ teritoriale Mizil care cuprinde imobilul cu numar cadastral 10211 descris la PI/A+1 rezultat din alipirea urmatoarelor imobile: :: imobilul cu numarul cadastral 10051 inscris in cartea funciara 2576:: imobilul cu numarul cadastral 10052 inscris in cartea funciara 2578	A1
Act Administrativ nr. 61, din 24/11/1995 emis de CONS.LOCAL MIZIL (adeverinta nr.4102/16.01.2007 emis de PRIMARIA MIZIL;adeverinta nr.4103/14.01.2007 emis de PRIMARIA MIZIL;adeverinta nr.16911/02.11.2006 emis de PRIMARIA MIZIL;);		
B2	Intabulare, drept de PROPRIETATE, dobandit prin Lege, cota actuala 1/1 1) ORAS MIZIL, CIF:15562570, DOMENIU PRIVAT	A1
127083 / 06/10/2022		
Act Notarial nr. 2109, din 05/10/2022 emis de NP STOICESCU ISABELA;		
B3	Intabulare, drept de PROPRIETATEcumparare ca bun comun, dobandit prin Conventie, cota actuala 1/1 1) CALDARARU VALENTIN-MARIAN 2) CALDARARU GEORGIANA-NICOLETA	A1.1
127088 / 06/10/2022		
Act Notarial nr. 2109, din 05/10/2022 emis de NP STOICESCU ISABELA;		
B3	Intabulare, drept de PROPRIETATEcumparare ca bun comun, dobandit prin Conventie, cota actuala 1/1 1) CALDARARU VALENTIN-MARIAN 2) CALDARARU GEORGIANA-NICOLETA	A1.2
27024 / 07/04/2014		
Act Administrativ nr. 389, din 28/12/2008 emis de PRIMARIA MIZIL (act administrativ nr. 13476/31-03-2014 emis de PRIMARIA MIZIL; act administrativ nr. 13656/02-04-2014 emis de PRIMARIA MIZIL; act administrativ nr. 24000/28-03-2014 emis de OCPI PRAHOVA;);		
B3	se noteaza actualizarea informatiilor cadastrale conform documentatiei tehnice avizate in sensul schimbarii categoriei de folosinta a suprafetei de 91 mp din arabil in curti constructii	A1
39862 / 09/06/2008		
Act Administrativ nr. 61, din 24/11/1995 emis de CONS.LOCAL MIZIL (adeverinta nr.4102/16.01.2007 emis de PRIMARIA MIZIL;);		
B4	Intabulare, drept de ADMINISTRARE 1) CONSILIUL LOCAL MIZIL, CIF:999999999999	A1

Inscrieri privind dezmembramintele dreptului de proprietate, drepturi reale de garanție și sarcini	Referințe
--	-----------

C. Partea III. SARCINI

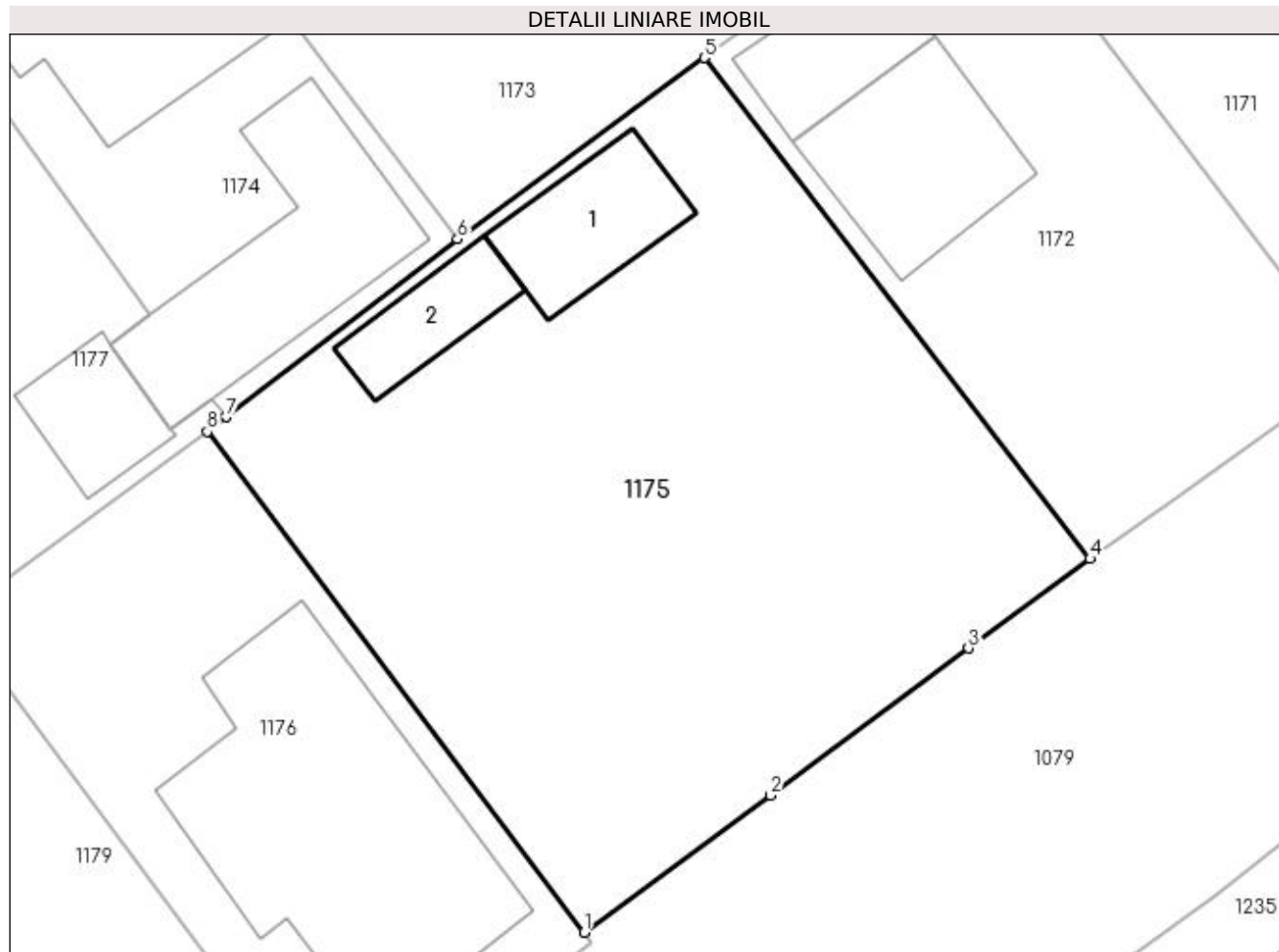
Inscrieri privind dezmembramintele dreptului de proprietate, drepturi reale de garanție și sarcini	Referințe
2512 / 14/01/2020	
Act Notarial nr. 36, din 09/01/2020 emis de NP Calin Maria;	
C6	Intabulare, drept de CONCESIUNE
	A1
	1) LINCAN GHEORGHE 2) SERBAN MIRABELA

Anexa Nr. 1 La Partea I

Teren

Nr cadastral	Suprafața (mp)*	Observații / Referințe
20434	Din acte: 621 Masurata: 625	

* Suprafața este determinată în planul de proiecție Stereo 70.



Date referitoare la teren

Crt	Categorie folosință	Intravilan	Suprafața (mp)	Tarla	Parcelă	Nr. topo	Observații / Referințe
1	curți constructii	DA	94	11	206	-	
2	arabil	DA	202	11	206	-	
3	arabil	DA	329	11	206	-	

Date referitoare la construcții

Crt	Număr	Destinație construcție	Supraf. (mp)	Situație juridică	Observații / Referințe
A1.1	20434-C1	constructii anexa	30	Cu acte	Nr. niveluri:1; S. construita la sol:30 mp; MAGAZIE
A1.2	20434-C2	constructii anexa	20	Cu acte	Nr. niveluri:1; S. construita la sol:20 mp; CHIOSC GRADINA

Lungime Segmente

1) Valorile lungimilor segmentelor sunt obținute din proiecție în plan.

Punct început	X / Y	Punct sfârșit	X / Y	Lungime segment (** (m)
1	615.063,459 390.696,04	2	615.070,87 390.701,495	9.202

Punct început	X / Y	Punct sfârșit	X / Y	Lungime segment (** (m)
2	615.070,87 390.701,495	3	615.078,743 390.707,343	9.807
3	615.078,743 390.707,343	4	615.083,588 390.710,899	6.01
4	615.083,588 390.710,899	5	615.068,24 390.730,831	25.156
5	615.068,24 390.730,831	6	615.058,418 390.723,624	12.182
6	615.058,418 390.723,624	7	615.049,223 390.716,551	11.601
7	615.049,223 390.716,551	8	615.048,463 390.715,966	0.959
8	615.048,463 390.715,966	1	615.063,459 390.696,04	24.938

** Lungimile segmentelor sunt determinate în planul de proiecție Stereo 70 și sunt rotunjite la 1 milimetru.

*** Distanța dintre puncte este formată din segmente cumulate ce sunt mai mici decât valoarea 1 milimetru.

**DATE DESPRE IMOBILUL NR. 1176**

Oficiul de Cadastru și Publicitate Imobiliară PRAHOVA
Biroul de Cadastru și Publicitate Imobiliară Ploiești

A. Partea I. Descrierea imobilului

TEREN Intravilan

Nr. CF vechi:3086

Nr. cadastral vechi:10229

Adresa: Loc. Mizil, Str Tase Dumitrescu, Nr. 25, Jud. Prahova

Nr. Crt	Nr cadastral Nr. topografic	Suprafața* (mp)	Observații / Referințe
A1	20460	Din acte: 308 Masurata: 319	Sector cadastral:37 Teren imprejmuit;

Construcții

Crt	Nr cadastral Nr. topografic	Adresa	Observații / Referințe
A1.1	20460-C1	Loc. Mizil, Jud. Prahova	Nr. niveluri:1; S. construita la sol:126 mp; LOCUINTA

B. Partea II. Proprietari și acte

Inscrieri privitoare la dreptul de proprietate și alte drepturi reale	Referințe
36498 / 27/05/2008	
Act Administrativ nr. 61, din 24/11/1995 emis de PRIMARIA MIZIL (hotarare nr.14/22.02.2001 emis de PRIMARIA MIZIL;);	
B1	A1
Intabulare, drept de PROPRIETATE, dobandit prin Lege, cota actuala 1/1 1) ORASUL MIZIL, CIF:15562570, domeniu privat	
58255 / 27/08/2008	
Act Notarial nr. 1258, din 14/08/2008 emis de NP CALIN M (act administrativ nr. 38838, din 10.11.2023. emis de PRIMARIA ORASULUI MIZIL);	
B4	A1.1
Intabulare, drept de PROPRIETATE cumparare ca bun comun, dobandit prin Conventie, cota actuala 1/1 1) TINCU PETRU 2) TINCU ANA AMALIA	
36498 / 27/05/2008	
Act Administrativ nr. 61, din 24/11/1995 emis de PRIMARIA MIZIL (hotarare nr.14/22.02.2001 emis de PRIMARIA MIZIL;);	
B5	A1
Intabulare, drept de ADMINISTRARE 1) CONSILIUL LOCAL MIZIL, CIF:9999999999999	

C. Partea III. SARCINI

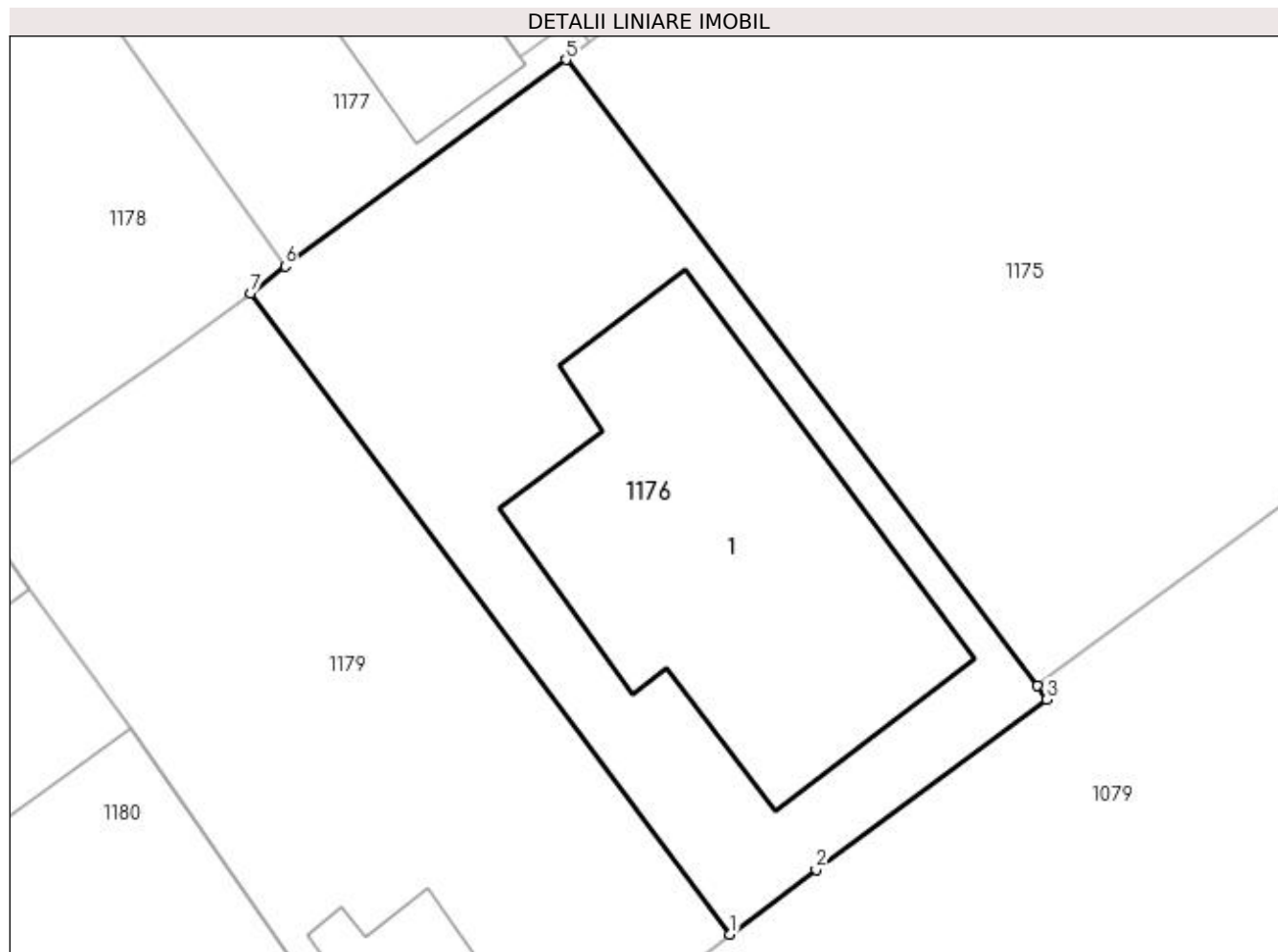
Inscrieri privind dezmembramintele dreptului de proprietate, drepturi reale de garanție și sarcini	Referințe
36498 / 27/05/2008	
Act Administrativ nr. 2072, din 12/02/2002 emis de PRIMARIA ORASULUI MIZIL (concesiune nr.2072/12.02.2002 emis de PRIMARIA MIZIL;);	
C2	A1
Intabulare, drept de CONCESIUNE 1) SOFICARU DANIEL	
Act Administrativ nr. 2072, din 12/02/2002 emis de PRIMARIA MIZIL;	
C3	A1
se noteaza REDEVENTA in favoarea CONSILIULUI LOCAL MIZIL	

Anexa Nr. 1 La Partea I

Teren

Nr cadastral	Suprafața (mp)*	Observații / Referințe
20460	Din acte: 308 Masurata: 319	

* Suprafața este determinată în planul de proiecție Stereo 70.



Date referitoare la teren

Crt	Categorie folosință	Intra vilan	Suprafața (mp)	Tarla	Parcelă	Nr. topo	Observații / Referințe
1	curți constructii	DA	319	11	206	-	

Date referitoare la construcții

Crt	Număr	Destinație construcție	Supraf. (mp)	Situație juridică	Observații / Referințe
A1.1	20460-C1	construcții de locuințe	126	Cu acte	Nr. niveluri:1; S. construita la sol:126 mp; LOCUINTA

Lungime Segmente

1) Valorile lungimilor segmentelor sunt obținute din proiecție în plan.

Punct început	X / Y	Punct sfârșit	X / Y	Lungime segment (** (m)
1	615.053,691 390.688,136	2	615.056,415 390.690,201	3.418
2	615.056,415 390.690,201	3	615.063,761 390.695,606	9.12
3	615.063,761 390.695,606	4	615.063,459 390.696,04	0.529

Punct început	X / Y	Punct sfârșit	X / Y	Lungime segment (** (m)
4	615.063,459 390.696,04	5	615.048,463 390.715,966	24.938
5	615.048,463 390.715,966	6	615.039,516 390.709,392	11.103
6	615.039,516 390.709,392	7	615.038,418 390.708,538	1.391
7	615.038,418 390.708,538	1	615.053,691 390.688,136	25.485

** Lungimile segmentelor sunt determinate în planul de proiecție Stereo 70 și sunt rotunjite la 1 milimetru.

*** Distanța dintre puncte este formată din segmente cumulate ce sunt mai mici decât valoarea 1 milimetru.

**DATE DESPRE IMOBILUL NR. 1177**

Oficiul de Cadastru și Publicitate Imobiliară PRAHOVA
Biroul de Cadastru și Publicitate Imobiliară Ploiești

A. Partea I. Descrierea imobilului

TEREN Intravilan

Nr. CF vechi:2604

Nr. cadastral vechi:10057

Adresa: Loc. Mizil, Str Paralela45, Nr. 26, Jud. Prahova

Nr. Crt	Nr cadastral Nr. topografic	Suprafața* (mp)	Observații / Referințe
A1	20161	Din acte: 308 Masurata: 307	Sector cadastral:37 Teren imprejmuit;

Construcții

Crt	Nr cadastral Nr. topografic	Adresa	Observații / Referințe
A1.1	20161-C1	Loc. Mizil, Jud. Prahova	Nr. niveluri:1; S. construita la sol:22 mp; ANEXA

B. Partea II. Proprietari și acte

Inscrieri privitoare la dreptul de proprietate și alte drepturi reale		Referințe
3410 / 26/01/2007		
Act Administrativ nr. 61, din 24/11/1995 emis de CONSILIUL LOCAL MIZIL (concesiune nr.5822/06.03.2006 emis de CONSILIUL LOCAL MIZIL;adeverinta nr.4254/19.01.2007 emis de PRIMARIA MIZIL;);		
B1	Intabulare, drept de PROPRIETATE, dobandit prin Lege, cota actuala 1/1 1) ORASUL MIZIL, CIF:15562570, domeniu privat	A1
1922 / 17/01/2011		
Act Administrativ nr. 5194, din 29/07/2008 emis de DADR PRAHOVA (adeverinta nr.10609/17.02.2011 emis de PRIMARIA MIZIL;);		
B3	se noteaza actualizarea informatiilor cadastrale in sensul ca se schimba categoria de folosinta din arabil in curti constructii	A1
20468 / 14/04/2011		
Act Notarial nr. 614, din 11/04/2011 emis de NP CALIN MARIA;		
B4	Intabulare, drept de PROPRIETATEcumparare ca bun comun, dobandit prin Conventie, cota actuala 1/1 1) MITICA FLORIN 2) MITICA DENISA	A1.1
3410 / 26/01/2007		
Act Administrativ nr. 61, din 24/11/1995 emis de CONSILIUL LOCAL MIZIL (concesiune nr.5822/06.03.2006 emis de CONSILIUL LOCAL MIZIL;adeverinta nr.4254/19.01.2007 emis de PRIMARIA MIZIL;);		
B5	Intabulare, drept de ADMINISTRARE 1) CONSILIUL LOCAL MIZIL, CIF:9999999999999	A1

C. Partea III. SARCINI

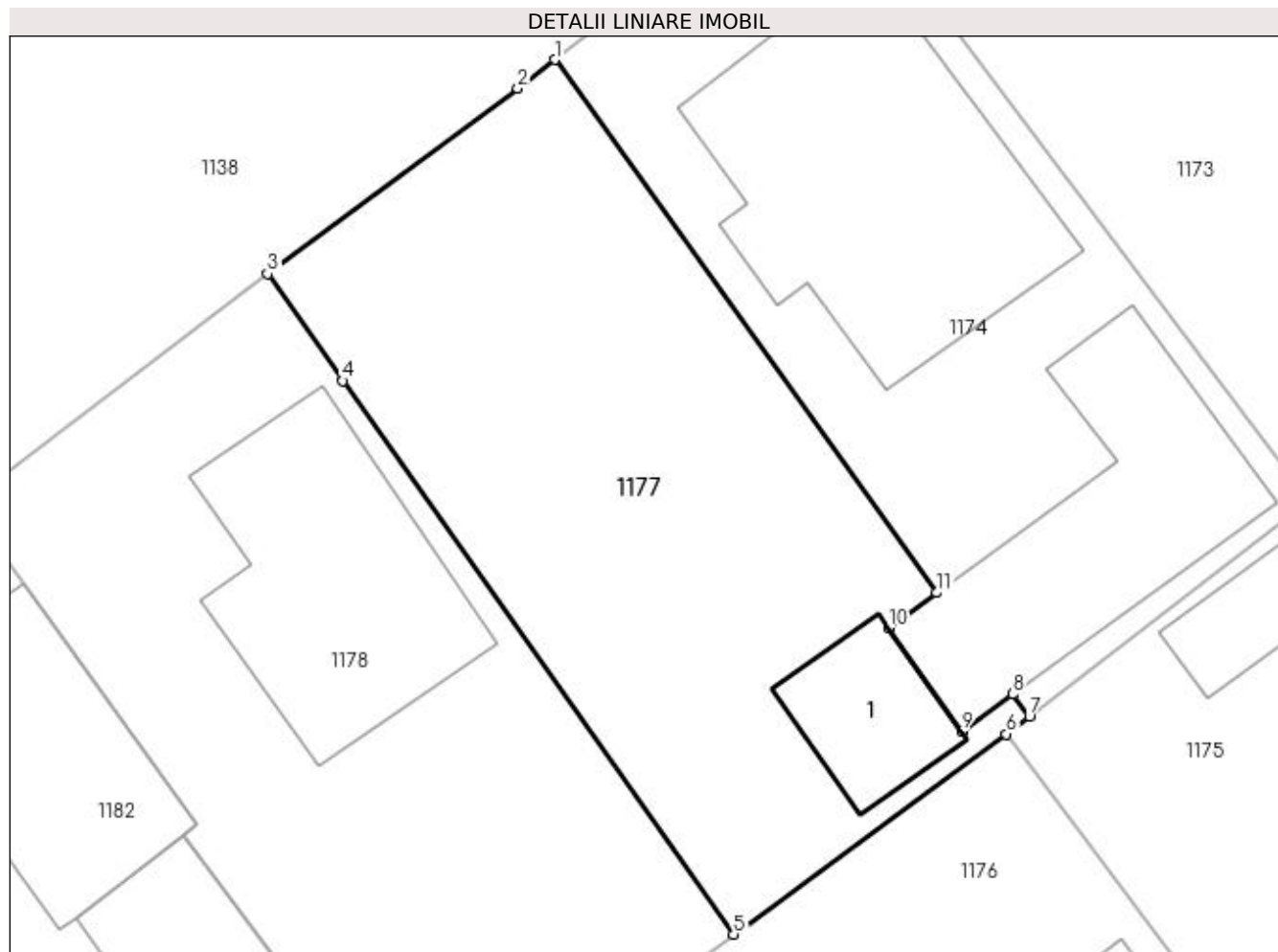
Inscrieri privind dezmembramintele dreptului de proprietate, drepturi reale de garanție și sarcini		Referințe
3410 / 26/01/2007		
Act Administrativ nr. 5822, din 06/03/2006 emis de CONSILIUL LOCAL MIZIL;		
C2	Intabulare, drept de CONCESIUNE 1) MITICA CONSTANTIN	A1
C3	- se noteaza redeventa in favoareaConsiliului Local Mizil	A1

Anexa Nr. 1 La Partea I

Teren

Nr cadastral	Suprafața (mp)*	Observații / Referințe
20161	Din acte: 308 Masurata: 307	

* Suprafața este determinată în planul de proiecție Stereo 70.



Date referitoare la teren

Crt	Categorie folosință	Intra vilan	Suprafața (mp)	Tarla	Parcelă	Nr. topo	Observații / Referințe
1	curți constructii	DA	307	-	-	-	

Date referitoare la construcții

Crt	Număr	Destinație construcție	Supraf. (mp)	Situație juridică	Observații / Referințe
A1.1	20161-C1	constructii anexa	22	Cu acte	Nr. niveluri:1; S. construita la sol:22 mp; ANEXA

Lungime Segmente

1) Valorile lungimilor segmentelor sunt obținute din proiecție în plan.

Punct început	X / Y	Punct sfârșit	X / Y	Lungime segment (** (m)
1	615.033,644 390.738,103	2	615.032,427 390.737,161	1.539
2	615.032,427 390.737,161	3	615.024,216 390.731,073	10.222
3	615.024,216 390.731,073	4	615.026,673 390.727,561	4.286

Punct început	X / Y	Punct sfârșit	X / Y	Lungime segment (** (m)
4	615.026,673 390.727,561	5	615.039,516 390.709,392	22.25
5	615.039,516 390.709,392	6	615.048,463 390.715,966	11.103
6	615.048,463 390.715,966	7	615.049,223 390.716,551	0.959
7	615.049,223 390.716,551	8	615.048,668 390.717,272	0.91
8	615.048,668 390.717,272	9	615.047,002 390.716,061	2.06
9	615.047,002 390.716,061	10	615.044,596 390.719,454	4.159
10	615.044,596 390.719,454	11	615.046,181 390.720,606	1.959
11	615.046,181 390.720,606	1	615.033,644 390.738,103	21.526

** Lungimile segmentelor sunt determinate în planul de proiecție Stereo 70 și sunt rotunjite la 1 milimetru.

*** Distanța dintre puncte este formată din segmente cumulate ce sunt mai mici decât valoarea 1 milimetru.

**DATE DESPRE IMOBILUL NR. 1178**

Oficiul de Cadastru și Publicitate Imobiliară PRAHOVA
Biroul de Cadastru și Publicitate Imobiliară Ploiești

A. Partea I. Descrierea imobilului

TEREN Intravilan

Nr. CF vechi:689 N(e:689 N)

Nr. cadastral vechi:747

Adresa: Loc. Mizil, Str Paralela45, Nr. 24, Jud. Prahova

Nr. Crt	Nr cadastral Nr. topografic	Suprafața* (mp)	Observații / Referințe
A1	20471	Din acte: 307 Masurata: 328	Sector cadastral:37 Teren imprejmuit;

Construcții

Crt	Nr cadastral Nr. topografic	Adresa	Observații / Referințe
A1.1	20471-C1	Loc. Mizil, Jud. Prahova	Nr. niveluri:1; S. construita la sol:67 mp; locuinta SC =50 mp., SU=43,46 mp., teren proprietate de stat , fiind concesionat

B. Partea II. Proprietari și acte

Inscrieri privitoare la dreptul de proprietate și alte drepturi reale		Referințe
46049 / 03/07/2008		
Act Notarial nr. 1955, din 02/07/2008 emis de NP LUPU M;		
B3	Intabulare, drept de PROPRIETATE, dobandit prin Lege, cota actuala 1/1 1) TEREN PROPRIETATE DE STAT, CIF:999999999999	A1
75145 / 16/08/2017		
Act Notarial nr. 1861, din 11/08/2017 emis de NP Radu Florina;		
B3	Intabulare, drept de PROPRIETATEcumparare ca bun propriu, dobandit prin Conventie, cota actuala 1/1 1) DUMAN VIOREL	A1.1

C. Partea III. SARCINI

Inscrieri privind dezmembramintele dreptului de proprietate, drepturi reale de garanție și sarcini		Referințe
35686 / 25/04/2017		
Act Notarial nr. 1089, din 24/04/2017 emis de NP LUPU MARIA LUIZA (act notarial nr 1092 din 24.04.2017, emis de Lupu Maria Luiza);		
C3	se radiaza dreptul de abitare viagera in scris sub C1 prin incheierea nr. 35686/2017	A1.1
60489 / 06/07/2018		
Act Administrativ nr. 24832, din 26/06/2018 emis de PRIMARIA MIZIL;		
C4	Intabulare, drept de IPOTECA LEGALA, Valoare:0 (reprezentand sechestru) 1) PRIMARIA MIZIL, CIF:15562570	A1.1

Anexa Nr. 1 La Partea I

Teren

Nr cadastral	Suprafața (mp)*	Observații / Referințe
20471	Din acte: 307 Masurata: 328	

* Suprafața este determinată în planul de proiecție Stereo 70.



Date referitoare la teren

Crt	Categorie folosință	Intra vilan	Suprafața (mp)	Tarla	Parcelă	Nr. topo	Observații / Referințe
1	curți constructii	DA	328	-	-	-	

Date referitoare la construcții

Crt	Număr	Destinație construcție	Supraf. (mp)	Situație juridică	Observații / Referințe
A1.1	20471-C1	construcții de locuințe	Din acte: 50 Masurata: 67	Cu acte	Nr. niveluri:1; S. construita la sol:67 mp; locuinta SC =50 mp., SU=43,46 mp., teren proprietate de stat , fiind concesionat

Lungime Segmente

1) Valorile lungimilor segmentelor sunt obținute din proiecție în plan.

Punct început	X / Y	Punct sfârșit	X / Y	Lungime segment (** (m)
1	615.024,216 390.731,073	2	615.014,276 390.723,544	12.47
2	615.014,276 390.723,544	3	615.016,182 390.720,898	3.261
3	615.016,182 390.720,898	4	615.021,907 390.713,034	9.727

Punct început	X / Y	Punct sfârșit	X / Y	Lungime segment (** (m)
4	615.021,907 390.713,034	5	615.021,468 390.712,649	0.584
5	615.021,468 390.712,649	6	615.025,285 390.707,5	6.41
6	615.025,285 390.707,5	7	615.025,657 390.707,763	0.456
7	615.025,657 390.707,763	8	615.029,618 390.702,325	6.728
8	615.029,618 390.702,325	9	615.035,615 390.706,475	7.293
9	615.035,615 390.706,475	10	615.038,418 390.708,538	3.481
10	615.038,418 390.708,538	11	615.039,516 390.709,392	1.391
11	615.039,516 390.709,392	12	615.026,673 390.727,561	22.25
12	615.026,673 390.727,561	1	615.024,216 390.731,073	4.286

** Lungimile segmentelor sunt determinate în planul de proiecție Stereo 70 și sunt rotunjite la 1 milimetru.

*** Distanța dintre puncte este formată din segmente cumulate ce sunt mai mici decât valoarea 1 milimetru.

**DATE DESPRE IMOBILUL NR. 1179**

Oficiul de Cadastru și Publicitate Imobiliară PRAHOVA
Biroul de Cadastru și Publicitate Imobiliară Ploiești

A. Partea I. Descrierea imobilului

TEREN Intravilan

Adresa: Loc. Mizil, Str Tase Dumitrescu, Nr. 23, Jud. Prahova, TARLA 11, din PARCELA 206

Nr. Crt	Nr cadastral Nr. topografic	Suprafața* (mp)	Observații / Referințe
A1	21246	Din acte: 286 Masurata: 294	Sector cadastral:37 Teren imprejmuit;

B. Partea II. Proprietari și acte

Inscrieri privitoare la dreptul de proprietate și alte drepturi reale		Referințe
58112 / 01/10/2012		
Act Administrativ nr. 61, din 24/11/1995 emis de CONSILIUL LOCAL MIZIL (act administrativ nr. 23332/27-09-2012 emis de PRIMARIA MIZIL);		
B1	Intabulare, drept de PROPRIETATE, dobandit prin Lege, cota actuala 1/1 1) ORASUL MIZIL, CIF:15562570, (domeniu privat)	A1

C. Partea III. SARCINI

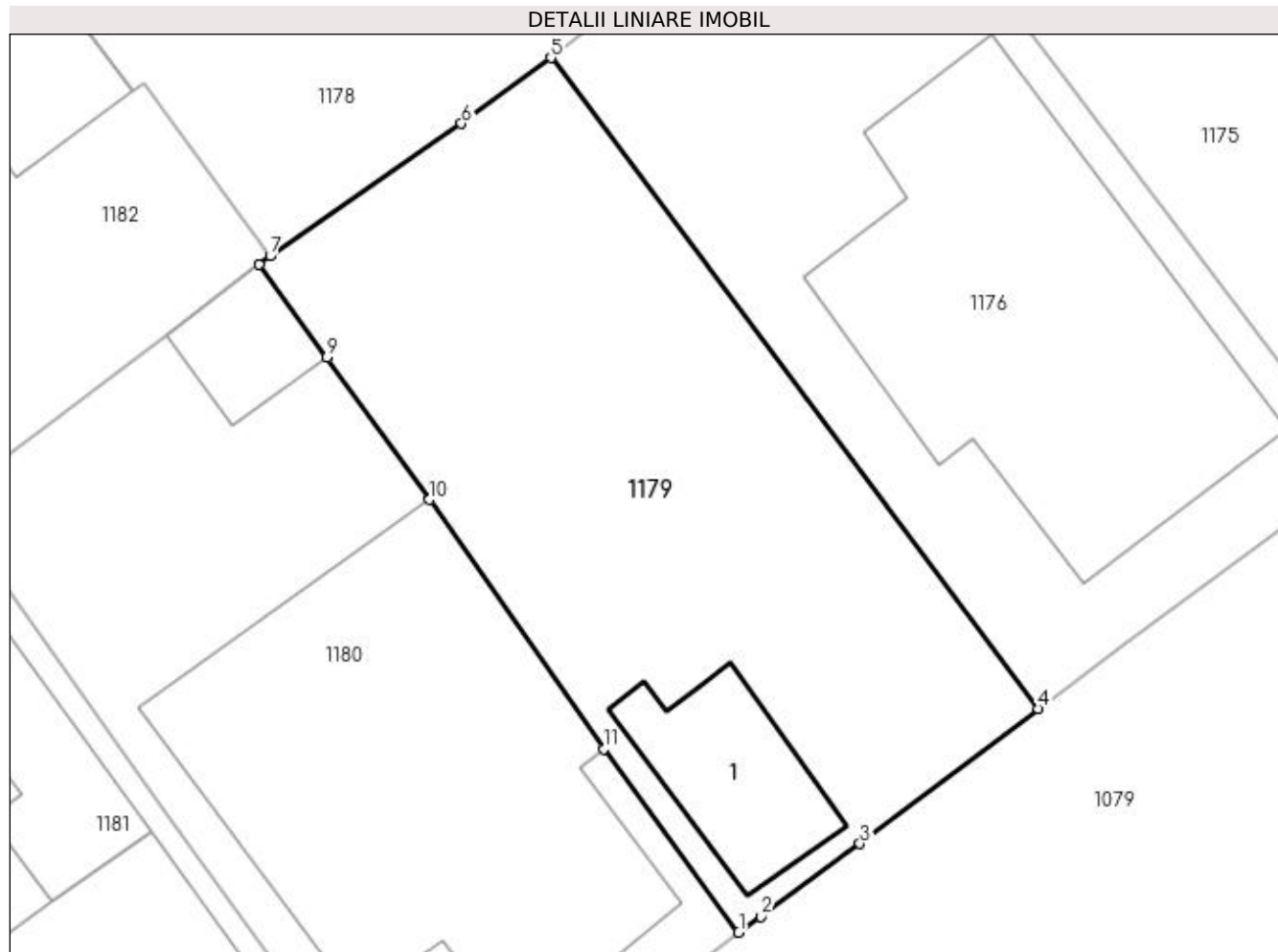
Inscrieri privind dezmembramintele dreptului de proprietate, drepturi reale de garanție și sarcini		Referințe
58112 / 01/10/2012		
Act Administrativ nr. 61, din 24/11/1995 emis de CONSILIUL LOCAL MIZIL (act administrativ nr. 23332/27-09-2012 emis de PRIMARIA MIZIL);		
C1	se intabuleaza dreptul de ADMINSTRARE 1) PRIMARIA ORASULUI MIZIL, CIF:999999999999	A1

Anexa Nr. 1 La Partea I

Teren

Nr cadastral	Suprafața (mp)*	Observații / Referințe
21246	Din acte: 286 Masurata: 294	

* Suprafața este determinată în planul de proiecție Stereo 70.



Date referitoare la teren

Crt	Categorie folosință	Intra vilan	Suprafața (mp)	Tarla	Parcelă	Nr. topo	Observații / Referințe
1	curți constructii	DA	294	11	206	-	

Date referitoare la construcții

Crt	Număr	Destinație construcție	Supraf. (mp)	Situație juridică	Observații / Referințe
A1.1	21246-C1	construcții anexa	26	Fara acte	Nr. niveluri:1; S. construita la sol:26 mp; ANEXA

Lungime Segmente

1) Valorile lungimilor segmentelor sunt obținute din proiecție în plan.

Punct început	X / Y	Punct sfârșit	X / Y	Lungime segment (** (m)
1	615.044,301 390.681,131	2	615.045,0 390.681,625	0.856
2	615.045,0 390.681,625	3	615.048,103 390.683,906	3.851
3	615.048,103 390.683,906	4	615.053,691 390.688,136	7.009

Punct început	X / Y	Punct sfârșit	X / Y	Lungime segment (** (m)
4	615.053,691 390.688,136	5	615.038,418 390.708,538	25.485
5	615.038,418 390.708,538	6	615.035,615 390.706,475	3.481
6	615.035,615 390.706,475	7	615.029,618 390.702,325	7.293
7	615.029,618 390.702,325	8	615.029,266 390.702,064	0.438
8	615.029,266 390.702,064	9	615.031,387 390.699,146	3.608
9	615.031,387 390.699,146	10	615.034,614 390.694,691	5.501
10	615.034,614 390.694,691	11	615.040,066 390.686,877	9.528
11	615.040,066 390.686,877	1	615.044,301 390.681,131	7.138

** Lungimile segmentelor sunt determinate în planul de proiecție Stereo 70 și sunt rotunjite la 1 milimetru.

*** Distanța dintre puncte este formată din segmente cumulate ce sunt mai mici decât valoarea 1 milimetru.

**DATE DESPRE IMOBILUL NR. 1180**

Oficiul de Cadastru și Publicitate Imobiliară PRAHOVA
Biroul de Cadastru și Publicitate Imobiliară Ploiești

A. Partea I. Descrierea imobilului

TEREN Intravilan

Adresa: Loc. Mizil, Str Tase Dumitrescu, Nr. 21, Jud. Prahova, tarlăua 11 , parcela A - 206

Nr. Crt	Nr cadastral Nr. topografic	Suprafața* (mp)	Observații / Referințe
A1	21247	Din acte: 308 Masurata: 318	Sector cadastral:37 Teren imprejmuit;

B. Partea II. Proprietari și acte

Inscrieri privitoare la dreptul de proprietate și alte drepturi reale	Referințe
54358 / 14/09/2012	
Act Administrativ nr. 61, din 24/11/1995 emis de PRIMARIA MIZIL (act administrativ nr. 21980/05-09-2012 emis de ORAS MIZIL; act administrativ nr. 22453/13-09-2012 emis de PRIMARIA MIZIL; act administrativ nr. 23761/03-10-2012 emis de PRIMARIA MIZIL;);	
B1	A1
Intabulare, drept de PROPRIETATE, dobandit prin Lege, cota actuala 1/1 1) ORAS MIZIL , CIF:15562570, (domeniu privat)	

C. Partea III. SARCINI

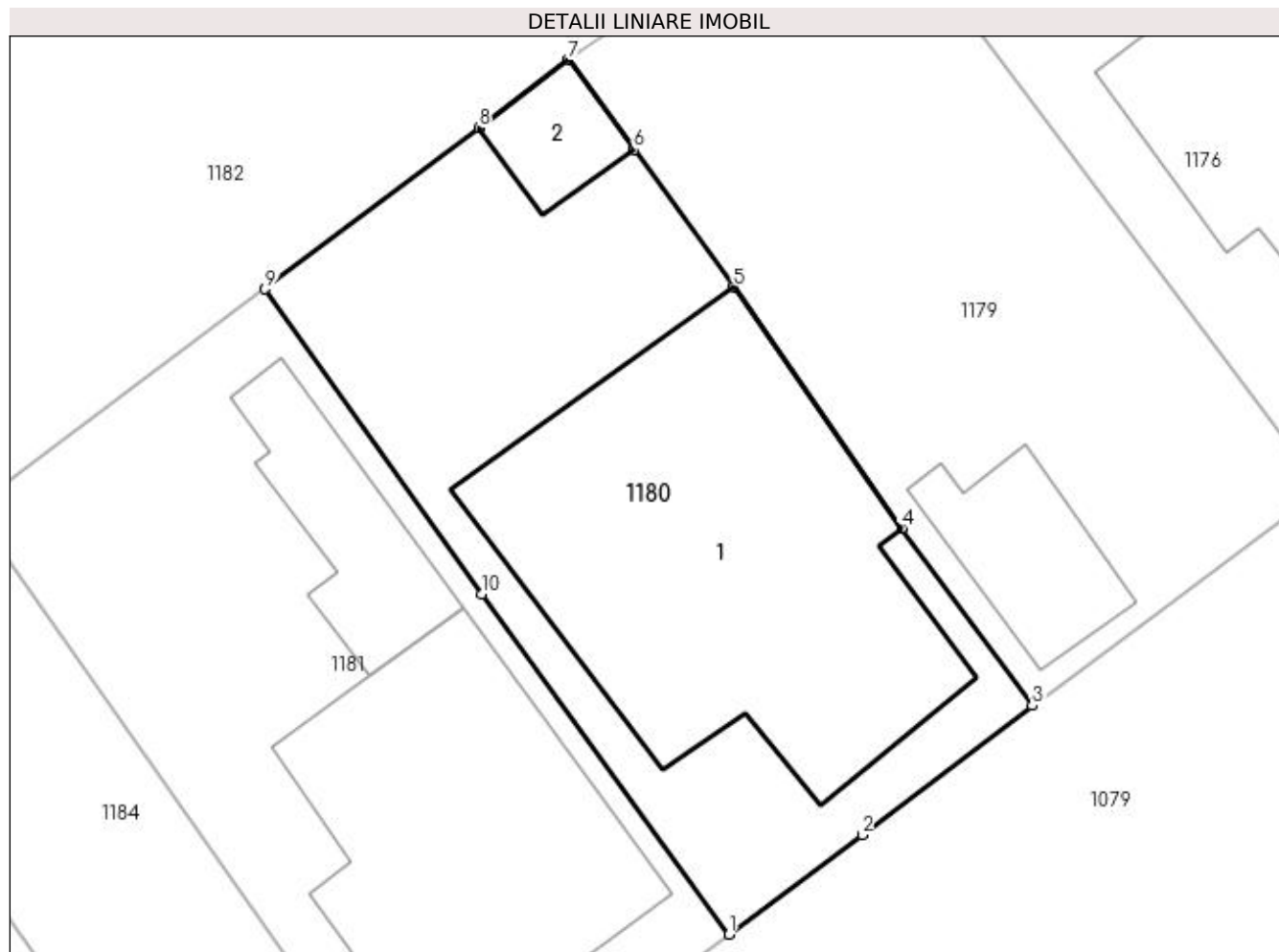
Inscrieri privind dezmembramentele dreptului de proprietate, drepturi reale de garanție și sarcini	Referințe
54358 / 14/09/2012	
Act Administrativ nr. 61, din 24/11/1995 emis de PRIMARIA MIZIL (act administrativ nr. 21980/05-09-2012 emis de ORAS MIZIL; act administrativ nr. 22453/13-09-2012 emis de PRIMARIA MIZIL; act administrativ nr. 23761/03-10-2012 emis de PRIMARIA MIZIL;);	
C1	A1
se intabuleaza drept de ADMINISTRARE 1) CONSILIUL LOCAL MIZIL , CIF:9999999999999	
61257 / 15/10/2012	
Act Administrativ nr. 89, din 17/11/1993 emis de PRIMARIA MIZIL (act administrativ nr. 845/20.01.2004 emis de Primaria Mizil);	
C2	A1
Intabulare, drept de CONCESIUNE 1) BURLACU ION	
C3	A1
se noteaza redeventa 1) CONSILIUL LOCAL MIZIL , CIF:9999999999999	

Anexa Nr. 1 La Partea I

Teren

Nr cadastral	Suprafața (mp)*	Observații / Referințe
21247	Din acte: 308 Masurata: 318	

* Suprafața este determinată în planul de proiecție Stereo 70.



Date referitoare la teren

Crt	Categorie folosință	Intra vilan	Suprafața (mp)	Tarla	Parcelă	Nr. topo	Observații / Referințe
1	curți constructii	DA	318	11	206	-	

Date referitoare la construcții

Crt	Număr	Destinație construcție	Supraf. (mp)	Situație juridică	Observații / Referințe
A1.1	21247-C1	construcții de locuințe	149	Fara acte	Nr. niveluri:1; S. construita la sol:149 mp; LOCUINTA
A1.2	21247-C2	construcții anexa	13	Fara acte	Nr. niveluri:1; S. construita la sol:13 mp; ANEXA

Lungime Segmente

1) Valorile lungimilor segmentelor sunt obținute din proiecție în plan.

Punct început	X / Y	Punct sfârșit	X / Y	Lungime segment (** (m)
1	615.034,472 390.673,722	2	615.038,784 390.676,945	5.384
2	615.038,784 390.676,945	3	615.044,301 390.681,131	6.925

Punct început	X / Y	Punct sfârșit	X / Y	Lungime segment (** (m)
3	615.044,301 390.681,131	4	615.040,066 390.686,877	7.138
4	615.040,066 390.686,877	5	615.034,614 390.694,691	9.528
5	615.034,614 390.694,691	6	615.031,387 390.699,146	5.501
6	615.031,387 390.699,146	7	615.029,266 390.702,064	3.608
7	615.029,266 390.702,064	8	615.026,361 390.699,851	3.652
8	615.026,361 390.699,851	9	615.019,431 390.694,628	8.678
9	615.019,431 390.694,628	10	615.026,454 390.684,747	12.123
10	615.026,454 390.684,747	1	615.034,472 390.673,722	13.632

** Lungimile segmentelor sunt determinate în planul de proiecție Stereo 70 și sunt rotunjite la 1 milimetru.

*** Distanța dintre puncte este formată din segmente cumulate ce sunt mai mici decât valoarea 1 milimetru.

**DATE DESPRE IMOBILUL NR. 1181**

Oficiul de Cadastru și Publicitate Imobiliară PRAHOVA
Biroul de Cadastru și Publicitate Imobiliară Ploiești

A. Partea I. Descrierea imobilului

TEREN Intravilan

Adresa: Loc. Mizil, Str Tase Dumitrescu, Nr. 19, Jud. Prahova

Nr. Crt	Nr cadastral Nr. topografic	Suprafața* (mp)	Observații / Referințe
A1		308	Sector cadastral:37 Teren imprejmuit;

Construcții

Crt	Nr cadastral Nr. topografic	Adresa	Observații / Referințe
A1.1		Loc. Mizil, Str Tase Dumitrescu, Nr. 19, Jud. Prahova	Nr. niveluri:1; S. construita la sol:101 mp; LOCUINTA
A1.2		Loc. Mizil, Str Tase Dumitrescu, Nr. 19, Jud. Prahova	Nr. niveluri:1; S. construita la sol:29 mp; ANEXA

B. Partea II. Proprietari și acte

Inscrieri privitoare la dreptul de proprietate și alte drepturi reale		Referințe
/		
Act Administrativ nr. 61, din 24/11/1995 emis de CONSILIUL LOCAL ORAS MIZIL;		
B1	Intabulare, drept de PROPRIETATE, dobandit prin Lege, cota actuala 1/1 1) ORASUL MIZIL, CIF:15562570, (DOMENIUL PRIVAT)	A1
Act Administrativ nr. 36535, din 25/10/2023 emis de PRIMARIA ORASULUI MIZIL;		
B2	Intabulare, drept de PROPRIETATE, dobandit prin Construire, cota actuala 1/1 1) DRAGHICI GH STEFAN	A1.1, A1.2

C. Partea III. SARCINI

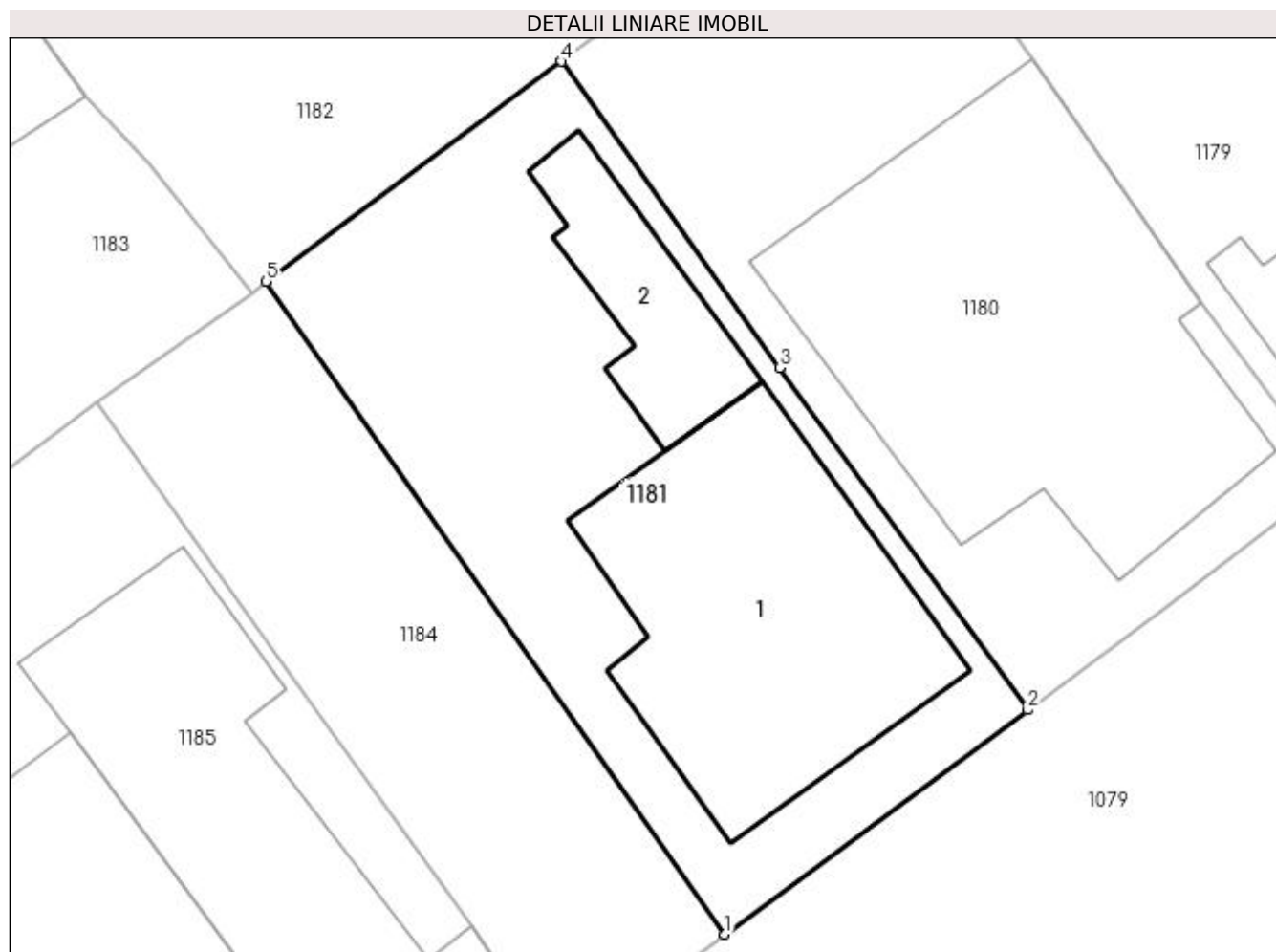
Inscrieri privind dezmembramintele dreptului de proprietate, drepturi reale de garanție și sarcini		Referințe
/		
Act Administrativ nr. 50, din 28/10/1993 emis de CONSILIUL LOCAL AL ORASULUI MIZIL (ACT ADMINISTRATIV NR.38161/02.11.2023 EMIS DE PRIMARIA ORASULUI MIZIL);		
C1	Intabulare, drept de CONCESIUNE 1) DRAGHICI GH STEFAN	A1

Anexa Nr. 1 La Partea I

Teren

Nr cadastral	Suprafața (mp)*	Observații / Referințe
	308	

* Suprafața este determinată în planul de proiecție Stereo 70.



Date referitoare la teren

Crt	Categorie folosință	Intra vilan	Suprafața (mp)	Tarla	Parcelă	Nr. topo	Observații / Referințe
1	curți constructii	DA	308	11	206	-	

Date referitoare la construcții

Crt	Număr	Destinație construcție	Supraf. (mp)	Situație juridică	Observații / Referințe
A1.1		construcții de locuințe	101	Cu acte	Nr. niveluri:1; S. construita la sol:101 mp; LOCUINTA
A1.2		construcții anexa	29	Cu acte	Nr. niveluri:1; S. construita la sol:29 mp; ANEXA

Lungime Segmente

1) Valorile lungimilor segmentelor sunt obținute din proiecție în plan.

Punct început	X / Y	Punct sfârșit	X / Y	Lungime segment (** (m))
1	615.024,691 390.666,486	2	615.034,472 390.673,722	12.167
2	615.034,472 390.673,722	3	615.026,454 390.684,747	13.632
3	615.026,454 390.684,747	4	615.019,431 390.694,628	12.123

Punct început	X / Y	Punct sfârșit	X / Y	Lungime segment (** (m)
4	615.019,431 390.694,628	5	615.009,907 390.687,532	11.877
5	615.009,907 390.687,532	1	615.024,691 390.666,486	25.72

** Lungimile segmentelor sunt determinate în planul de proiecție Stereo 70 și sunt rotunjite la 1 milimetru.

*** Distanța dintre puncte este formată din segmente cumulate ce sunt mai mici decât valoarea 1 milimetru.

**DATE DESPRE IMOBILUL NR. 1182**

Oficiul de Cadastru și Publicitate Imobiliară PRAHOVA
Biroul de Cadastru și Publicitate Imobiliară Ploiești

A. Partea I. Descrierea imobilului

TEREN Intravilan

Adresa: Loc. Mizil, Str Paralela 45, Nr. 20-22, Jud. Prahova

Nr. Crt	Nr cadastral Nr. topografic	Suprafața* (mp)	Observații / Referințe
A1		Din acte: 625 Masurata: 668	Sector cadastral:37 Teren imprejmuit;

Construcții

Crt	Nr cadastral Nr. topografic	Adresa	Observații / Referințe
A1.1		Loc. Mizil, Str Paralela 45, Nr. 20-22, Jud. Prahova	Nr. niveluri:1; S. construita la sol:57 mp; LOCUINTA
A1.2		Loc. Mizil, Str Paralela 45, Nr. 20-22, Jud. Prahova	Nr. niveluri:1; S. construita la sol:29 mp; ANEXA

B. Partea II. Proprietari și acte

Inscrieri privitoare la dreptul de proprietate și alte drepturi reale		Referințe
/		
Act Administrativ nr. 61, din 24/11/1995 emis de CONSILIUL LOCAL MIZIL;		
B1	Intabulare, drept de PROPRIETATE, dobandit prin Lege, cota actuala 1/1 1) ORASUL MIZIL, CIF:15562570, DOMENIU PRIVAT	A1
Act Administrativ nr. 36521, din 25/10/2023 emis de PRIMARIA ORASULUI MIZIL;		
B2	Intabulare, drept de PROPRIETATE, dobandit prin Construire, cota actuala 1/1 1) VIULET VASILE-VIOREL	A1.1, A1.2

C. Partea III. SARCINI

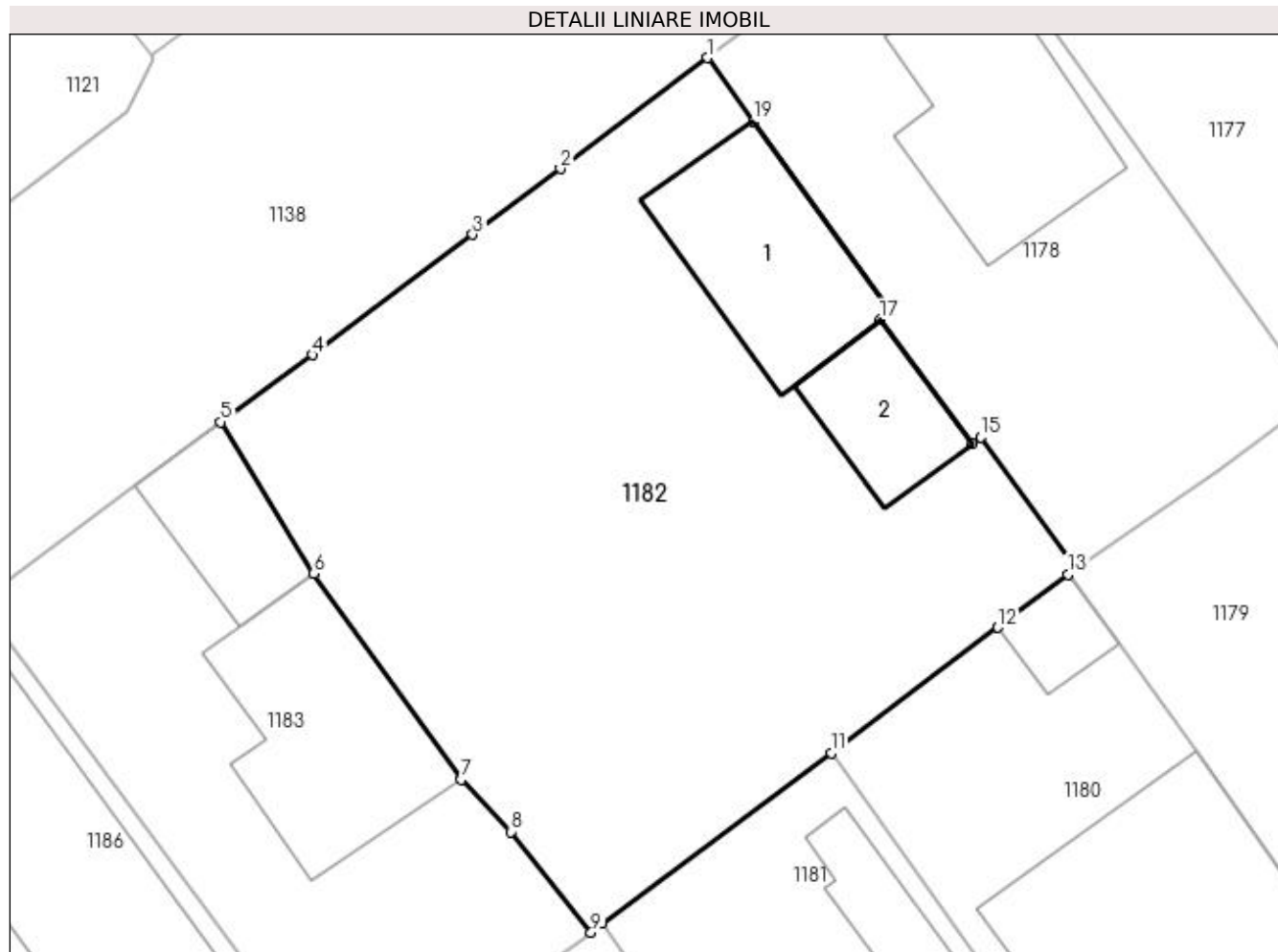
Inscrieri privind dezmembramintele dreptului de proprietate, drepturi reale de garanție și sarcini		Referințe
/		
Act Administrativ nr. 147, din 17/06/1994 emis de CONSILIUL LOCAL AL ORASULUI MIZIL (ACT ADMINISTRATIV NR.38170/02.11.2023 EMIS DE PRIMARIA ORASULUI MIZIL);		
C1	Intabulare, drept de CONCESIUNE 1) VIULET VASILE-VIOREL OBSERVATII: asupra unui teren in suprafata de 318mp	A1

Anexa Nr. 1 La Partea I

Teren

Nr cadastral	Suprafața (mp)*	Observații / Referințe
	Din acte: 625 Masurata: 668	

* Suprafața este determinată în planul de proiecție Stereo 70.



Date referitoare la teren

Crt	Categorie folosință	Intra vilan	Suprafața (mp)	Tarla	Parcelă	Nr. topo	Observații / Referințe
1	curți constructii	DA	668	11	206	-	

Date referitoare la construcții

Crt	Număr	Destinație construcție	Supraf. (mp)	Situație juridică	Observații / Referințe
A1.1		construcții de locuințe	57	Cu acte	Nr. niveluri:1; S. construita la sol:57 mp; LOCUINTA
A1.2		construcții anexa	29	Cu acte	Nr. niveluri:1; S. construita la sol:29 mp; ANEXA

Lungime Segmente

1) Valorile lungimilor segmentelor sunt obținute din proiecție în plan.

Punct început	X / Y	Punct sfârșit	X / Y	Lungime segment (** (m)
1	615.014,276 390.723,544	2	615.008,16 390.718,931	7.661
2	615.008,16 390.718,931	3	615.004,517 390.716,2	4.553

Punct început	X / Y	Punct sfârșit	X / Y	Lungime segment (** (m)
3	615.004,517 390.716,2	4	614.997,854 390.711,189	8.337
4	614.997,854 390.711,189	5	614.994,046 390.708,4	4.72
5	614.994,046 390.708,4	6	614.997,908 390.702,098	7.391
6	614.997,908 390.702,098	7	615.004,048 390.693,53	10.541
7	615.004,048 390.693,53	8	615.006,107 390.691,356	2.994
8	615.006,107 390.691,356	9	615.009,442 390.687,171	5.351
9	615.009,442 390.687,171	10	615.009,907 390.687,532	0.589
10	615.009,907 390.687,532	11	615.019,431 390.694,628	11.877
11	615.019,431 390.694,628	12	615.026,361 390.699,851	8.678
12	615.026,361 390.699,851	13	615.029,266 390.702,064	3.652
13	615.029,266 390.702,064	14	615.029,618 390.702,325	0.438
14	615.029,618 390.702,325	15	615.025,657 390.707,763	6.728
15	615.025,657 390.707,763	16	615.025,285 390.707,5	0.456
16	615.025,285 390.707,5	17	615.021,468 390.712,649	6.41
17	615.021,468 390.712,649	18	615.021,907 390.713,034	0.584
18	615.021,907 390.713,034	19	615.016,182 390.720,898	9.727
19	615.016,182 390.720,898	1	615.014,276 390.723,544	3.261

** Lungimile segmentelor sunt determinate în planul de proiecție Stereo 70 și sunt rotunjite la 1 milimetru.

*** Distanța dintre puncte este formată din segmente cumulate ce sunt mai mici decât valoarea 1 milimetru.

**DATE DESPRE IMOBILUL NR. 1183**

Oficiul de Cadastru și Publicitate Imobiliară PRAHOVA
Biroul de Cadastru și Publicitate Imobiliară Ploiești

A. Partea I. Descrierea imobilului

TEREN Intravilan

Adresa: Loc. Mizil, Str Paralela 45, Nr. 18, Jud. Prahova

Nr. Crt	Nr cadastral Nr. topografic	Suprafața* (mp)	Observații / Referințe
A1		Din acte: 307 Masurata: 314	Sector cadastral:37 Teren imprejmuit;

B. Partea II. Proprietari și acte

Inscrieri privitoare la dreptul de proprietate și alte drepturi reale		Referințe
/		
Act Administrativ nr. 61, din 24/11/1995 emis de CONSILIUL LOCAL MIZIL;		
B1	Intabulare, drept de PROPRIETATE, dobandit prin Lege, cota actuala 1/1 1) ORASUL MIZIL , CIF:15562570, DOMENIU PRIVAT	A1

C. Partea III. SARCINI

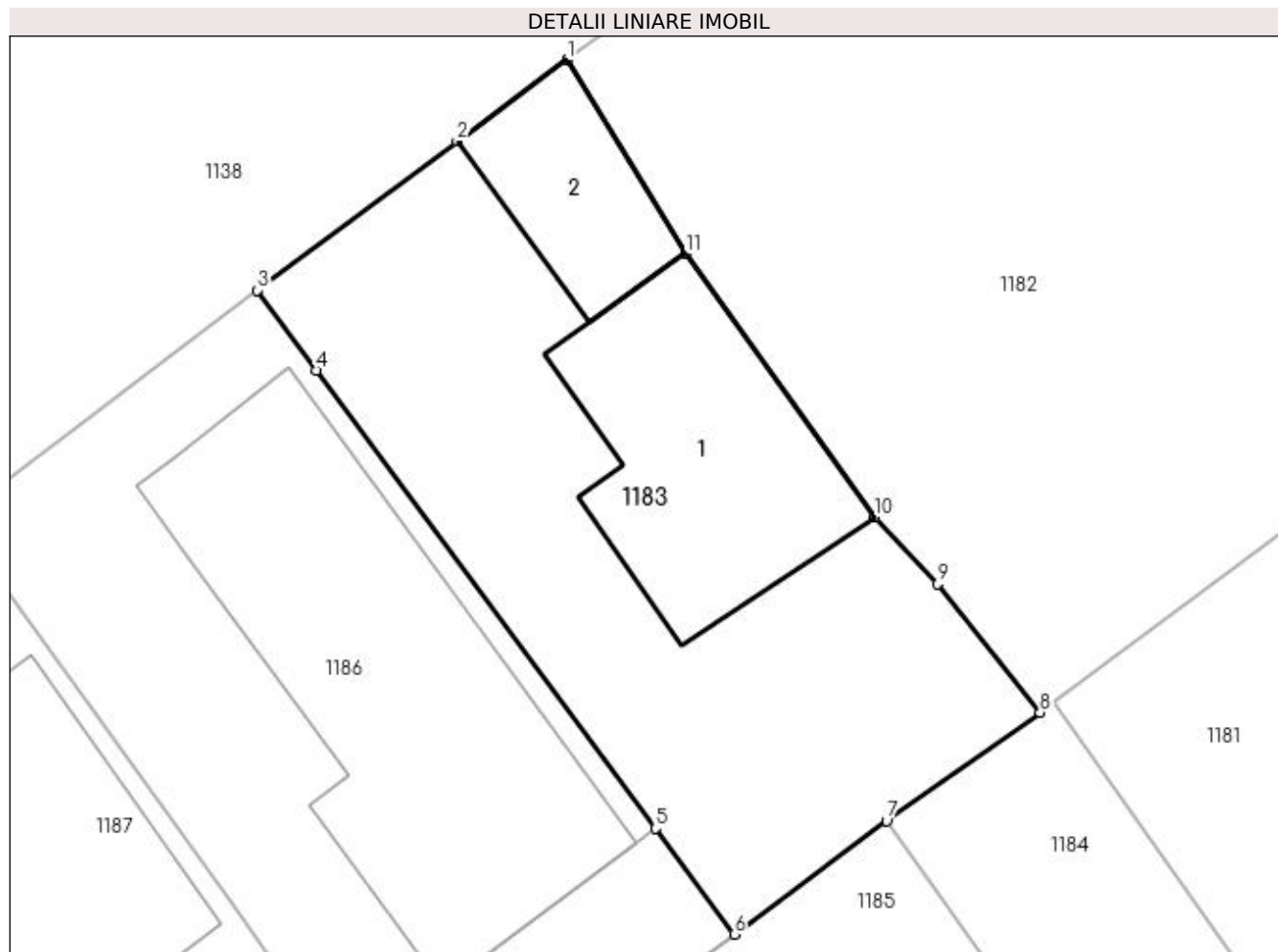
Inscrieri privind dezmembramintele dreptului de proprietate, drepturi reale de garanție și sarcini		Referințe
/		
Act Administrativ nr. 199, din 15/01/1994 emis de CONSILIUL LOCAL AL ORASULUI MIZIL (ACT ADMINISTRATIV NR.38171/02.11.2023 EMIS DE PRIMARIA ORASULUI MIZIL);		
C1	Intabulare, drept de CONCESIUNE 1) BADULESCU I DUMITRU <i>OBSERVATII: asupra unui teren in suprafata de 307mp</i>	A1

Anexa Nr. 1 La Partea I

Teren

Nr cadastral	Suprafața (mp)*	Observații / Referințe
	Din acte: 307 Masurata: 314	

* Suprafața este determinată în planul de proiecție Stereo 70.



Date referitoare la teren

Crt	Categorie folosință	Intra vilan	Suprafața (mp)	Tarla	Parcelă	Nr. topo	Observații / Referințe
1	curți constructii	DA	314	11	206	-	

Date referitoare la construcții

Crt	Număr	Destinație construcție	Supraf. (mp)	Situație juridică	Observații / Referințe
A1.1		construcții de locuințe	70	Fara acte	Nr. niveluri:1; S. construita la sol:70 mp; LOCUINTA
A1.2		construcții anexa	30	Fara acte	Nr. niveluri:1; S. construita la sol:30 mp; ANEXA

Lungime Segmente

1) Valorile lungimilor segmentelor sunt obținute din proiecție în plan.

Punct început	X / Y	Punct sfârșit	X / Y	Lungime segment (** (m)
1	614.994,046 390.708,4	2	614.990,47 390.705,749	4.451
2	614.990,47 390.705,749	3	614.983,966 390.700,904	8.11

Punct început	X / Y	Punct sfârșit	X / Y	Lungime segment (** (m)
3	614.983,966 390.700,904	4	614.985,888 390.698,298	3.238
4	614.985,888 390.698,298	5	614.996,934 390.683,402	18.545
5	614.996,934 390.683,402	6	614.999,486 390.679,956	4.288
6	614.999,486 390.679,956	7	615.004,442 390.683,646	6.179
7	615.004,442 390.683,646	8	615.009,442 390.687,171	6.118
8	615.009,442 390.687,171	9	615.006,107 390.691,356	5.351
9	615.006,107 390.691,356	10	615.004,048 390.693,53	2.994
10	615.004,048 390.693,53	11	614.997,908 390.702,098	10.541
11	614.997,908 390.702,098	1	614.994,046 390.708,4	7.391

** Lungimile segmentelor sunt determinate în planul de proiecție Stereo 70 și sunt rotunjite la 1 milimetru.

*** Distanța dintre puncte este formată din segmente cumulate ce sunt mai mici decât valoarea 1 milimetru.

**DATE DESPRE IMOBILUL NR. 1184**

Oficiul de Cadastru și Publicitate Imobiliară PRAHOVA
Biroul de Cadastru și Publicitate Imobiliară Ploiești

A. Partea I. Descrierea imobilului

TEREN Intravilan

Adresa: Loc. Mizil, Str Tase Dumitrescu, Jud. Prahova

Nr. Crt	Nr cadastral Nr. topografic	Suprafața* (mp)	Observații / Referințe
A1		170	Sector cadastral:37 Teren imprejmuit;

B. Partea II. Proprietari și acte

Inscrieri privitoare la dreptul de proprietate și alte drepturi reale		Referințe
/		
Act Normativ nr. 7, din 13/03/1996 emis de PARLAMENTUL ROMANIEI;		
B1	Inscrierea provizorie, drept de PROPRIETATE, dobandit prin Lege, cota actuala 1/1 1) ORASUL MIZIL, CIF:15562570, PROPRIETAR NEIDENTIFICAT	A1

C. Partea III. SARCINI .

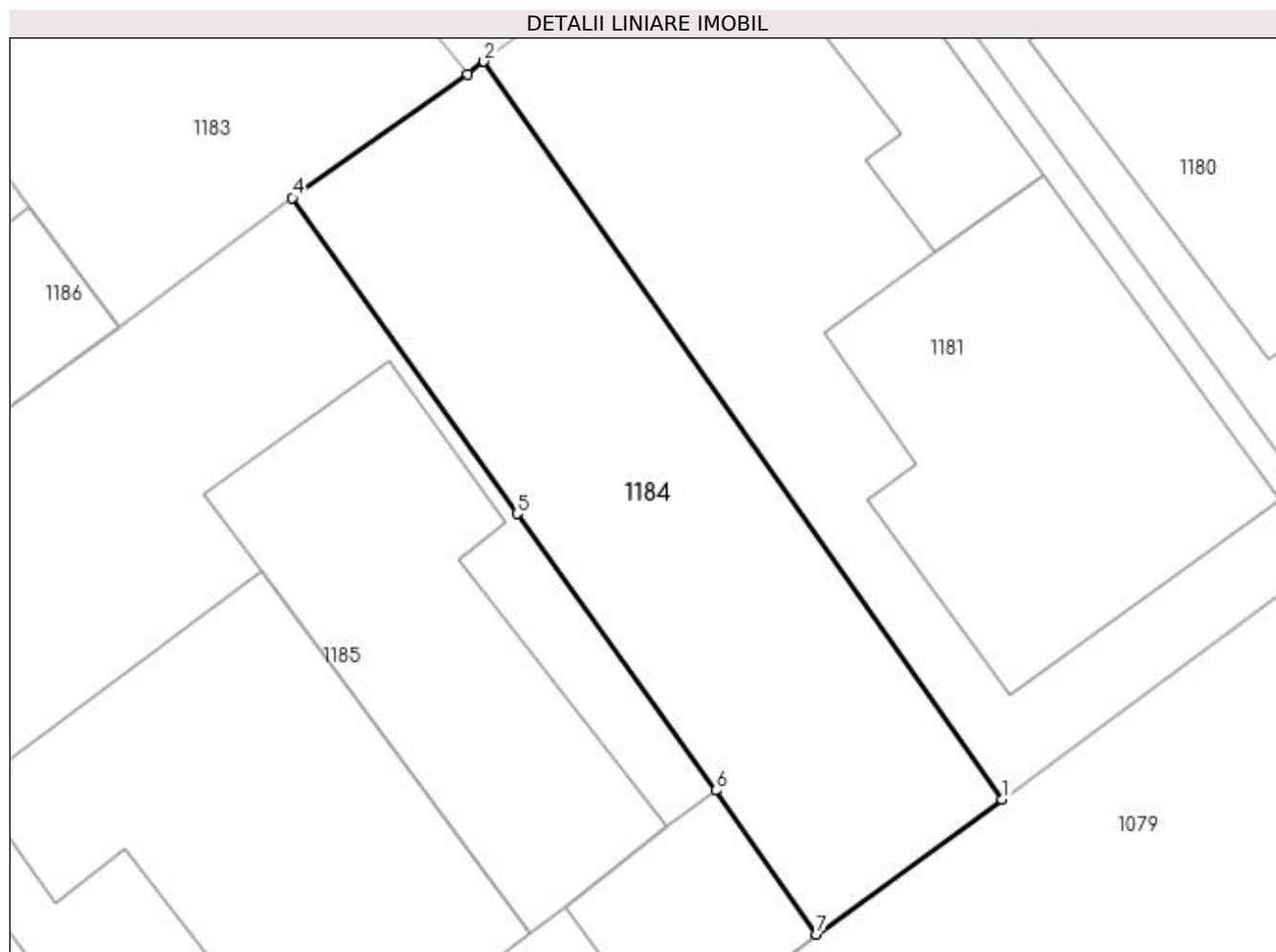
Inscrieri privind dezmembramintele dreptului de proprietate, drepturi reale de garanție și sarcini	Referințe
NU SUNT	

Anexa Nr. 1 La Partea I

Teren

Nr cadastral	Suprafața (mp)*	Observații / Referințe
	170	

* Suprafața este determinată în planul de proiecție Stereo 70.



Date referitoare la teren

Crt	Categorie folosință	Intravilan	Suprafața (mp)	Tarla	Parcelă	Nr. topo	Observații / Referințe
1	arabil	DA	170	11	206	-	

Lungime Segmente

1) Valorile lungimilor segmentelor sunt obținute din proiecție în plan.

Punct început	X / Y	Punct sfârșit	X / Y	Lungime segment (** (m)
1	615.024,691 390.666,486	2	615.009,907 390.687,532	25.72
2	615.009,907 390.687,532	3	615.009,442 390.687,171	0.589
3	615.009,442 390.687,171	4	615.004,442 390.683,646	6.118
4	615.004,442 390.683,646	5	615.010,864 390.674,631	11.069
5	615.010,864 390.674,631	6	615.016,52 390.666,737	9.711

Punct început	X / Y	Punct sfârșit	X / Y	Lungime segment (** (m)
6	615.016,52 390.666,737	7	615.019,408 390.662,637	5.015
7	615.019,408 390.662,637	1	615.024,691 390.666,486	6.536

** Lungimile segmentelor sunt determinate în planul de proiecție Stereo 70 și sunt rotunjite la 1 milimetru.

*** Distanța dintre puncte este formată din segmente cumulate ce sunt mai mici decât valoarea 1 milimetru.

**DATE DESPRE IMOBILUL NR. 1185**

Oficiul de Cadastru și Publicitate Imobiliară PRAHOVA
Biroul de Cadastru și Publicitate Imobiliară Ploiești

A. Partea I. Descrierea imobilului

TEREN Intravilan

Adresa: Loc. Mizil, Str Tase Dumitrescu, Nr. 13-15, Jud. Prahova

Nr. Crt	Nr cadastral Nr. topografic	Suprafața* (mp)	Observații / Referințe
A1		485	Sector cadastral:37 Teren imprejmuit;

Construcții

Crt	Nr cadastral Nr. topografic	Adresa	Observații / Referințe
A1.1		Loc. Mizil, Str Tase Dumitrescu, Nr. 13-15, Jud. Prahova	Nr. niveluri:1; S. construita la sol:110 mp; LOCUINTA
A1.2		Loc. Mizil, Str Tase Dumitrescu, Nr. 13-15, Jud. Prahova	Nr. niveluri:1; S. construita la sol:85 mp; ANEXA
A1.3		Loc. Mizil, Str Tase Dumitrescu, Nr. 13-15, Jud. Prahova	Nr. niveluri:1; S. construita la sol:27 mp; ANEXA

B. Partea II. Proprietari și acte

Inscrieri privitoare la dreptul de proprietate și alte drepturi reale		Referințe
/		
Act Administrativ nr. 61, din 24/11/1995 emis de CONSILIUL LOCAL MIZIL;		
B1	Intabulare, drept de PROPRIETATE, dobandit prin Lege, cota actuala 1/1 1) ORASUL MIZIL, CIF:15562570, DOMENIU PRIVAT	A1
Act Administrativ nr. 38009, din 01/11/2023 emis de PRIMARIA ORASULUI MIZIL;		
B2	Intabulare, drept de PROPRIETATE, dobandit prin Construire, cota actuala 1/1 1) ZAHARIA MARIAN	A1.1, A1.2, A1.3

C. Partea III. SARCINI .

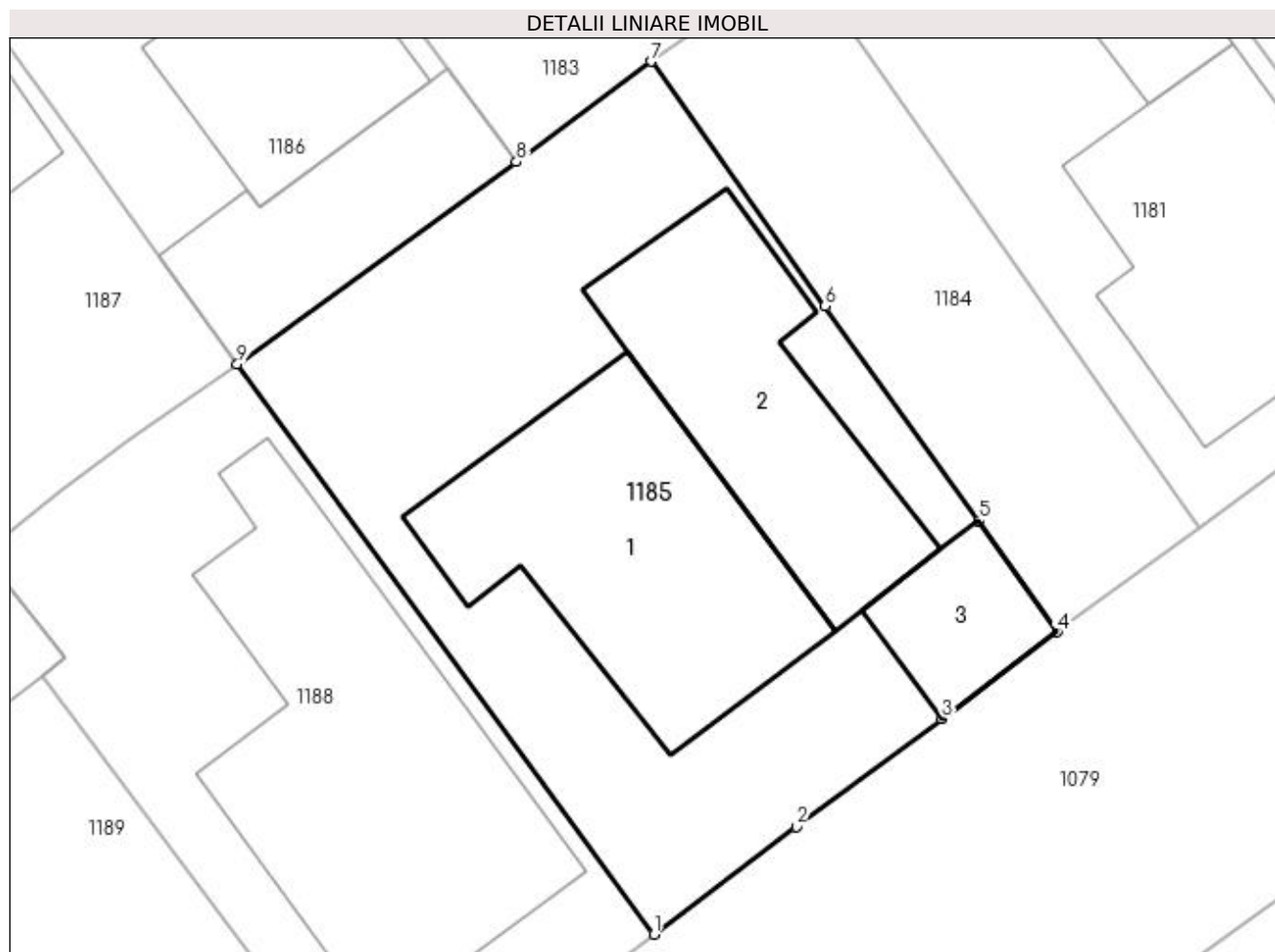
Inscrieri privind dezmembramintele dreptului de proprietate, drepturi reale de garanție și sarcini	Referințe
NU SUNT	

Anexa Nr. 1 La Partea I

Teren

Nr cadastral	Suprafața (mp)*	Observații / Referințe
	485	

* Suprafața este determinată în planul de proiecție Stereo 70.



Date referitoare la teren

Crt	Categorie folosință	Intra vilan	Suprafața (mp)	Tarla	Parcelă	Nr. topo	Observații / Referințe
1	curți constructii	DA	485	11	206	-	

Date referitoare la construcții

Crt	Număr	Destinație construcție	Supraf. (mp)	Situație juridică	Observații / Referințe
A1.1		construcții de locuințe	110	Cu acte	Nr. niveluri:1; S. construita la sol:110 mp; LOCUINTA
A1.2		construcții anexa	85	Cu acte	Nr. niveluri:1; S. construita la sol:85 mp; ANEXA
A1.3		construcții anexa	27	Cu acte	Nr. niveluri:1; S. construita la sol:27 mp; ANEXA

Lungime Segmente

1) Valorile lungimilor segmentelor sunt obținute din proiecție în plan.

Punct început	X / Y	Punct sfârșit	X / Y	Lungime segment (** (m)
1	615.004,555 390.651,491	2	615.009,806 390.655,448	6.575
2	615.009,806 390.655,448	3	615.015,171 390.659,439	6.687

Punct început	X / Y	Punct sfârşit	X / Y	Lungime segment (** (m)
3	615.015,171 390.659,439	4	615.019,408 390.662,637	5.308
4	615.019,408 390.662,637	5	615.016,52 390.666,737	5.015
5	615.016,52 390.666,737	6	615.010,864 390.674,631	9.711
6	615.010,864 390.674,631	7	615.004,442 390.683,646	11.069
7	615.004,442 390.683,646	8	614.999,486 390.679,956	6.179
8	614.999,486 390.679,956	9	614.989,199 390.672,508	12.7
9	614.989,199 390.672,508	1	615.004,555 390.651,491	26.029

** Lungimile segmentelor sunt determinate în planul de proiecţie Stereo 70 şi sunt rotunjite la 1 milimetru.

*** Distanţa dintre puncte este formată din segmente cumulate ce sunt mai mici decât valoarea 1 milimetru.

**DATE DESPRE IMOBILUL NR. 1186**

Oficiul de Cadastru și Publicitate Imobiliară PRAHOVA
Biroul de Cadastru și Publicitate Imobiliară Ploiești

A. Partea I. Descrierea imobilului

TEREN Intravilan

Nr. CF vechi:3474

Nr. cadastral vechi:10412

Adresa: Loc. Mizil, Str Paralela45, Nr. 16, Jud. Prahova

Nr. Crt	Nr cadastral Nr. topografic	Suprafața* (mp)	Observații / Referințe
A1	20653	Din acte: 308 Masurata: 325	Sector cadastral:37 Teren imprejmuit;

Construcții

Crt	Nr cadastral Nr. topografic	Adresa	Observații / Referințe
A1.2	20653-C2	Loc. Mizil, Jud. Prahova	Nr. niveluri:2; S. construita la sol:131 mp; S. construita desfasurata:262 mp; LOCUINTA, P+M, construita in anul 2011, Sup. desfasurata = 262 mp

B. Partea II. Proprietari și acte

Inscrieri privitoare la dreptul de proprietate și alte drepturi reale	Referințe
24650 / 26/05/2009	
Act Administrativ nr. 61, din 24/11/1995 emis de PRIMARIA MIZIL (adeverinta nr.14509/27.03.2009 emis de PRIMARIA MIZIL;adeverinta nr.14522/27.03.2009 emis de PRIMARIA MIZIL);	
B1	A1
Intabulare, drept de PROPRIETATE, dobandit prin Lege, cota actuala 1/1 1) ORAS MIZIL, CIF:15562570, domeniu privat	
57968 / 03/05/2022	
Act Administrativ nr. 125, din 13/09/2010 emis de PRIMARIA MIZIL (act administrativ nr 3219 din 12.08.2021, emis de PRIMARIA MIZIL;act administrativ nr 6 din 04.05.2010, emis de PRIMARIA MIZIL;act administrativ nr 107190 din 18.08.2021, emis de OCPI PRAHOVA;act administrativ nr 96308 din 26.07.2021, emis de OCPI PRAHOVA);	
B1	A1.2
Intabulare, drept de PROPRIETATE, dobandit prin Construire, cota actuala 1/1 1) PATEANU ANGELICA 2) PATEANU IULIAN	
107190 / 18/08/2021	
Act Administrativ nr. 6, din 04/05/2010 emis de PRIMARIA MIZIL (act administrativ nr 3219 din 12.08.2021, emis de PRIMARIA MIZIL;act administrativ nr 96308 din 26.07.2021, emis de OCPI PRAHOVA;act administrativ nr 125 din 13.09.2010, emis de PRIMARIA MIZIL);	
B4	A1
se respinge cererea de actualizare intrucat documentatia cadastrala nu a fost avizata	
57968 / 03/05/2022	
Act Administrativ nr. 125, din 13/09/2010 emis de PRIMARIA MIZIL (act administrativ nr 3219 din 12.08.2021, emis de PRIMARIA MIZIL;act administrativ nr 6 din 04.05.2010, emis de PRIMARIA MIZIL;act administrativ nr 107190 din 18.08.2021, emis de OCPI PRAHOVA;act administrativ nr 96308 din 26.07.2021, emis de OCPI PRAHOVA);	
B5	A1
se actualizeaza informatiile cadastrale in sensul schimbarii categoriei de folosinta a imobilului din "arabil" in "curti constructii" (pentru suprafata de 175 mp)	
B6	A1
se actualizeaza informatiile cadastrale in sensul modificarii limitelor si a suprafetei imobilului conform documentatie tehnice avizate	
B7	A1
se actualizeaza informatiile cadastrale conform documentatiei tehnice avizate in sensul radierii constructiei C1	
24650 / 26/05/2009	
Act Administrativ nr. 61, din 24/11/1995 emis de PRIMARIA MIZIL (adeverinta nr.14522/27.03.2009 emis de PRIMARIA MIZIL);	
B8	A1
Intabulare, drept de ADMINISTRARE 1) CONSILIUL LOCAL MIZIL, CIF:999999999999	

C. Partea III. SARCINI

Inscrieri privind dezmembramintele dreptului de proprietate, drepturi reale de garanție și sarcini	Referințe
24286 / 22/02/2022	

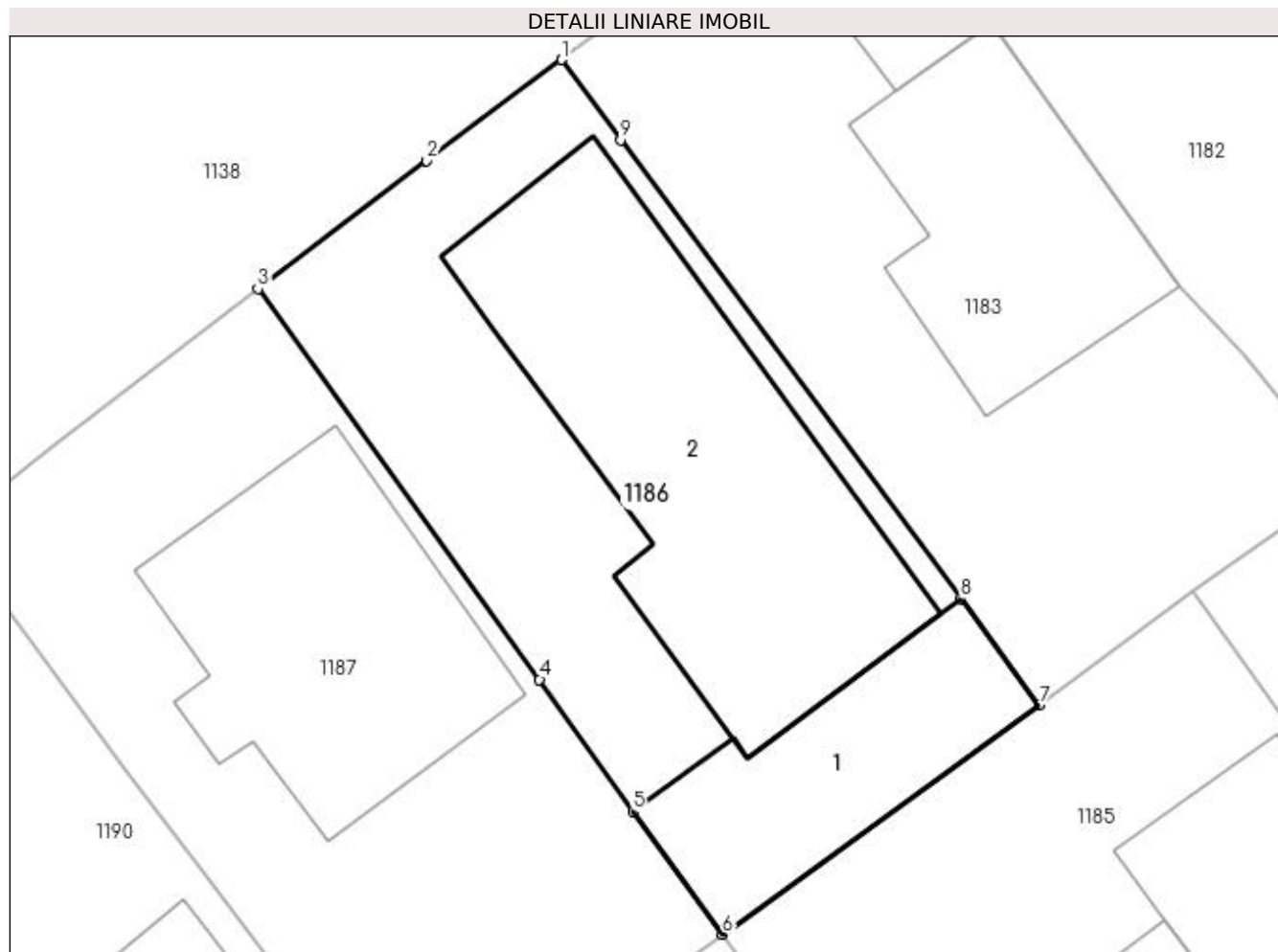
Inscrieri privind dezmembramintele dreptului de proprietate, drepturi reale de garanție și sarcini	Referințe
Act Administrativ nr. 13779, din 20/01/2022 emis de PRIMARIA MIZIL;	
C3 se noteaza actul aditional nr.13779/20.01.2022 la contractul de concesiune 238/01.02.1994 incheiat intre Consiliul Local Mizil in calitate de concedent si Pateanu Iulian si Pateanu Angelica in calitate de concesionari	A1

Anexa Nr. 1 La Partea I

Teren

Nr cadastral	Suprafața (mp)*	Observații / Referințe
20653	Din acte: 308 Masurata: 325	

* Suprafața este determinată în planul de proiecție Stereo 70.



Date referitoare la teren

Crt	Categorie folosință	Intra vilan	Suprafața (mp)	Tarla	Parcelă	Nr. topo	Observații / Referințe
1	curți constructii	DA	325	11	206	-	

Date referitoare la construcții

Crt	Număr	Destinație construcție	Supraf. (mp)	Situație juridică	Observații / Referințe
A1.1	20653-C1	constructii anexa	57	Fara acte	Nr. niveluri:1; S. construita la sol:57 mp; ANEXA
A1.2	20653-C2	constructii de locuinte	131	Cu acte	Nr. niveluri:2; S. construita la sol:131 mp; S. construita desfasurata:262 mp; LOCUINTA, P+M, construita in anul 2011, Sup. desfasurata = 262 mp

Lungime Segmente

1) Valorile lungimilor segmentelor sunt obținute din proiecție în plan.

Punct început	X / Y	Punct sfârșit	X / Y	Lungime segment (** (m)
1	614.983,966 390.700,904	2	614.979,591 390.697,631	5.464
2	614.979,591 390.697,631	3	614.974,108 390.693,465	6.886

Punct început	X / Y	Punct sfârșit	X / Y	Lungime segment (** (m)
3	614.974,108 390.693,465	4	614.983,256 390.680,779	15.64
4	614.983,256 390.680,779	5	614.986,284 390.676,492	5.249
5	614.986,284 390.676,492	6	614.989,199 390.672,508	4.937
6	614.989,199 390.672,508	7	614.999,486 390.679,956	12.7
7	614.999,486 390.679,956	8	614.996,934 390.683,402	4.288
8	614.996,934 390.683,402	9	614.985,888 390.698,298	18.545
9	614.985,888 390.698,298	1	614.983,966 390.700,904	3.238

** Lungimile segmentelor sunt determinate în planul de proiecție Stereo 70 și sunt rotunjite la 1 milimetru.

*** Distanța dintre puncte este formată din segmente cumulate ce sunt mai mici decât valoarea 1 milimetru.

**DATE DESPRE IMOBILUL NR. 1187**

Oficiul de Cadastru și Publicitate Imobiliară PRAHOVA
Biroul de Cadastru și Publicitate Imobiliară Ploiești

A. Partea I. Descrierea imobilului

TEREN Intravilan

Adresa: Loc. Mizil, Str Paralela45, Nr. 14, Jud. Prahova

Nr. Crt	Nr cadastral Nr. topografic	Suprafața* (mp)	Observații / Referințe
A1	21887	Din acte: 308 Masurata: 321	Sector cadastral:37 Teren imprejmuit;

Construcții

Crt	Nr cadastral Nr. topografic	Adresa	Observații / Referințe
A1.1	21887-C1	Loc. Mizil, Str Paralela45, Nr. 14, Jud. Prahova	Nr. niveluri:1; S. construita la sol:90 mp; LOCUINTA

B. Partea II. Proprietari și acte

Inscrieri privitoare la dreptul de proprietate și alte drepturi reale		Referințe
40059 / 28/05/2014		
Act Administrativ nr. 61, din 24/11/1995 emis de CONSILIUL LOCAL AL ORASULUI MIZIL (act administrativ nr. 89/23-12-2003 emis de CONSILIUL LOCAL AL ORASULUI MIZIL; act administrativ nr. 15982/22-05-2014 emis de PRIMARIA ORASULUI MIZIL;);		
B1	Intabulare, drept de PROPRIETATE, dobandit prin Lege, cota actuala 1/1 1) ORAS MIZIL, CIF:15562570, (domeniu privat)	A1
51889 / 08/07/2014		
Act Administrativ nr. 17827, din 04/07/2014 emis de CONSILIUL LOCAL MIZIL;		
B2	Intabulare, drept de FOLOSINTA CU TITLU GRATUIT 1) APOSTOL MIHAIL-CATALIN	A1
/		
Act Administrativ nr. 36520, din 25/10/2023 emis de PRIMARIA ORASULUI MIZIL;		
B3	Intabulare, drept de PROPRIETATE, dobandit prin Construire, cota actuala 1/1 1) APOSTOL MIHAIL-CATALIN	A1.1

C. Partea III. SARCINI .

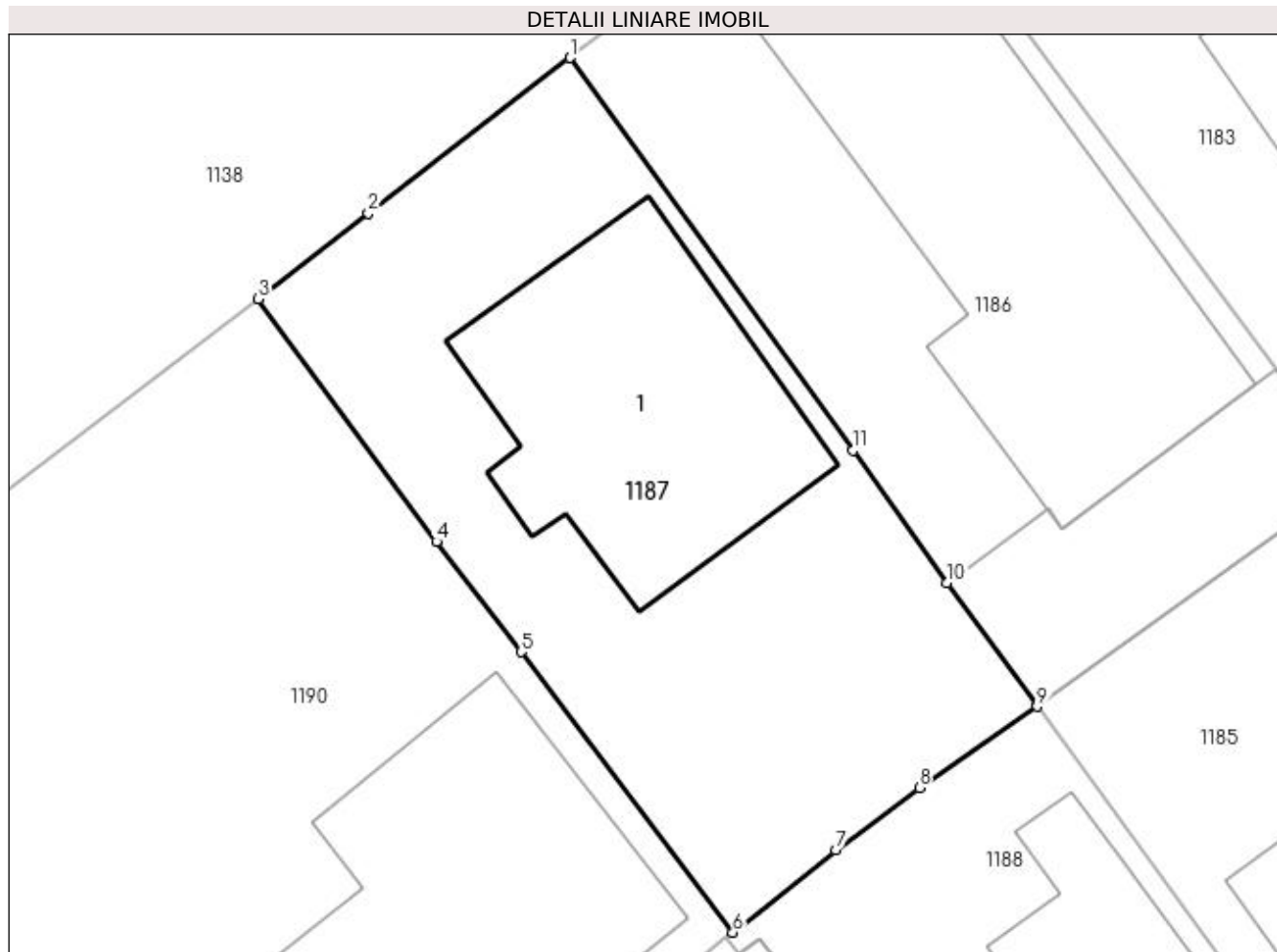
Inscrieri privind dezmembramintele dreptului de proprietate, drepturi reale de garanție și sarcini	Referințe
NU SUNT	

Anexa Nr. 1 La Partea I

Teren

Nr cadastral	Suprafața (mp)*	Observații / Referințe
21887	Din acte: 308 Masurata: 321	

* Suprafața este determinată în planul de proiecție Stereo 70.



Date referitoare la teren

Crt	Categorie folosință	Intravilan	Suprafața (mp)	Tarla	Parcelă	Nr. topo	Observații / Referințe
1	curți constructii	DA	321	11	206	-	

Date referitoare la construcții

Crt	Număr	Destinație construcție	Supraf. (mp)	Situație juridică	Observații / Referințe
A1.1	21887-C1	construcții de locuințe	90	Cu acte	Nr. niveluri:1; S. construita la sol:90 mp; LOCUINTA

Lungime Segmente

1) Valorile lungimilor segmentelor sunt obținute din proiecție în plan.

Punct început	X / Y	Punct sfârșit	X / Y	Lungime segment (** (m))
1	614.974,108 390.693,465	2	614.967,581 390.688,447	8.233
2	614.967,581 390.688,447	3	614.964,023 390.685,667	4.515
3	614.964,023 390.685,667	4	614.969,78 390.677,827	9.727

Punct început	X / Y	Punct sfârșit	X / Y	Lungime segment (** (m)
4	614.969,78 390.677,827	5	614.972,528 390.674,267	4.497
5	614.972,528 390.674,267	6	614.979,366 390.665,205	11.352
6	614.979,366 390.665,205	7	614.982,687 390.667,864	4.254
7	614.982,687 390.667,864	8	614.985,389 390.669,876	3.369
8	614.985,389 390.669,876	9	614.989,199 390.672,508	4.631
9	614.989,199 390.672,508	10	614.986,284 390.676,492	4.937
10	614.986,284 390.676,492	11	614.983,256 390.680,779	5.249
11	614.983,256 390.680,779	1	614.974,108 390.693,465	15.64

** Lungimile segmentelor sunt determinate în planul de proiecție Stereo 70 și sunt rotunjite la 1 milimetru.

*** Distanța dintre puncte este formată din segmente cumulate ce sunt mai mici decât valoarea 1 milimetru.

**DATE DESPRE IMOBILUL NR. 1188**

Oficiul de Cadastru și Publicitate Imobiliară PRAHOVA
Biroul de Cadastru și Publicitate Imobiliară Ploiești

A. Partea I. Descrierea imobilului

TEREN Intravilan

Adresa: Loc. Mizil, Str Tase Dumitrescu, Nr. 13, Jud. Prahova

Nr. Crt	Nr cadastral Nr. topografic	Suprafața* (mp)	Observații / Referințe
A1	22013	321	Sector cadastral:37 Teren imprejmuit;

Construcții

Crt	Nr cadastral Nr. topografic	Adresa	Observații / Referințe
A1.1	22013-C1	Loc. Mizil, Str Tase Dumitrescu, Nr. 13, Jud. Prahova	Nr. niveluri:1; S. construita la sol:144 mp; an construire 2001, pereti caramida, parter, S desfasurata144mp

B. Partea II. Proprietari și acte

Inscrieri privitoare la dreptul de proprietate și alte drepturi reale		Referințe
19347 / 03/03/2015		
Act Administrativ nr. 61, din 24/11/1995 emis de CONSILIUL LOCAL MIZIL (act administrativ nr. 8720/14-01-2015 emis de PRIMARIA MIZIL; act administrativ nr. 8721/02-03-2015 emis de PRIMARIA MIZIL;);		
B1	Intabulare, drept de PROPRIETATE, dobandit prin Lege, cota actuala 1/1 1) ORAS MIZIL, CIF:15562570, (domeniul privat)	A1
75581 / 20/07/2015		
Act Notarial nr. 1581, din 17/07/2015 emis de NP IONITA ARISTITA ADINA;		
B2	Intabulare, drept de PROPRIETATE cumparare ca bun comun, dobandit prin Conventie, cota actuala 1/1 1) OPREA MARIAN 2) OPREA CORINA-ELENA	A1.1
31474 / 01/04/2015		
Act Administrativ nr. 24301, din 26/03/2015 emis de OCPI PRAHOVA (act administrativ nr. 65/11-07-2001 emis de PRIMARIA MIZIL; act administrativ nr. 8341/09-01-2015 emis de PRIMARIA MIZIL; act administrativ nr. 8721/02-03-2015 emis de PRIMARIA MIZIL;);		
B2	se inscrie constructia C1 pe terenul de sub A1	A1

C. Partea III. SARCINI

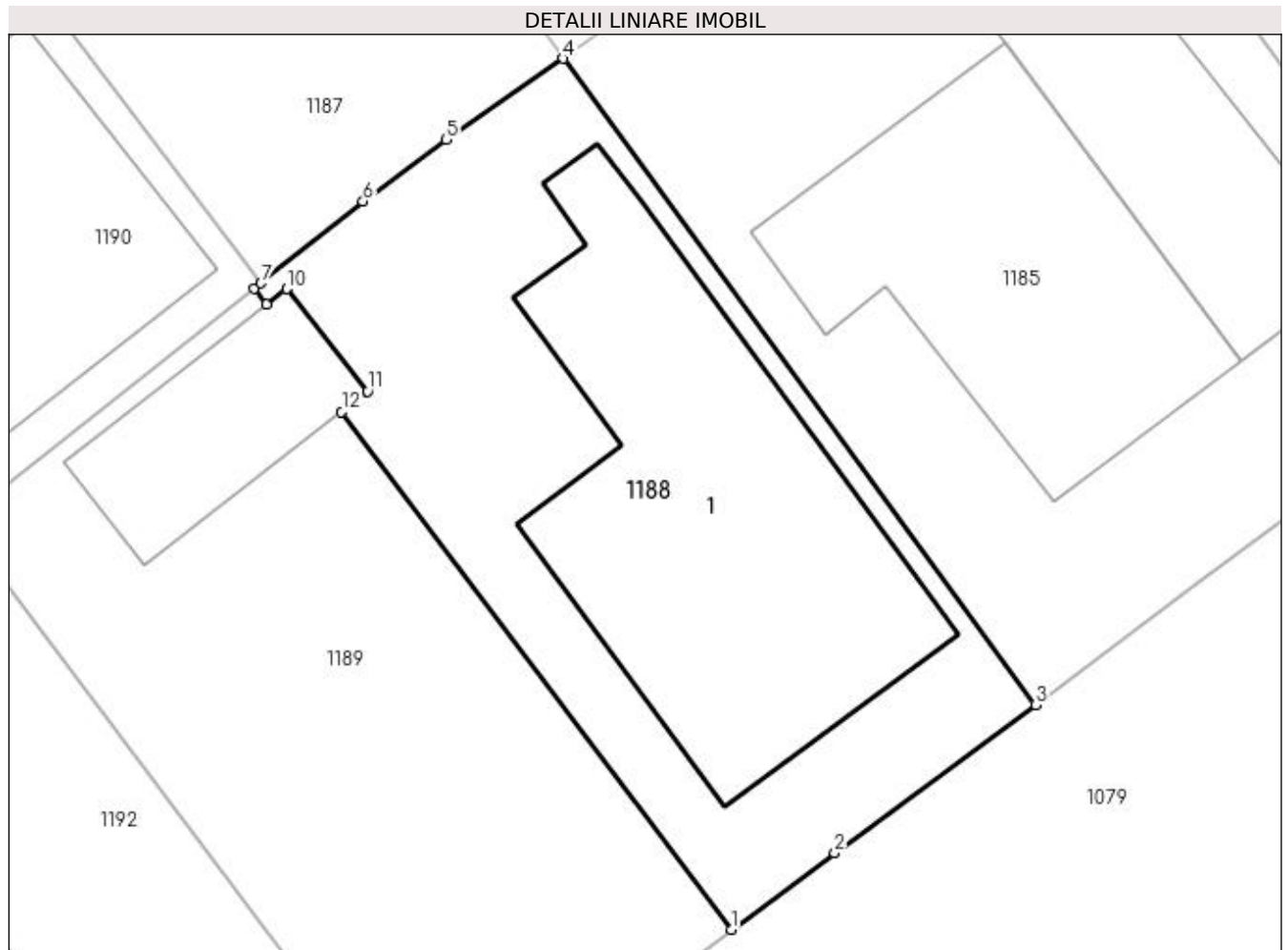
Inscrieri privind dezmembramintele dreptului de proprietate, drepturi reale de garanție și sarcini		Referințe
24301 / 16/03/2015		
Act Administrativ nr. 11600, din 29/11/2000 emis de CONSILIUL LOCAL MIZIL (act administrativ nr. 11649/26-02-2015 emis de PRIMARIA MIZIL;);		
C1	Intabulare, drept de CONCESIUNE 1) TEODORESCU LOREDANA-IULIANA	A1
128380 / 10/10/2022		
Act Administrativ nr. 244/2021, din 04/10/2022 emis de Ex.Jud. Lica Ionel (hotarare judecatoreasca nr dosar nr. 576/259/2021 din 08.03.2021, emis de Judecatoria Mizil);		
C1	se noteaza urmarirea imobiliara din dosarul de executare nr.244/2021 pentru recuperarea sumei totale de 89.133,34 lei reprezentand debit si cheltuieli de executare silita in favoarea creditoarei ING BANK N.V. AMSTERDAM SUCURSALA BUCURESTI la cererea Executorului Judecatoresc Lica Ionel (asupra cotei din imobil detinute de Oprea Corina Elena)	A1.1
24301 / 16/03/2015		
Act Administrativ nr. 11600, din 29/11/2000 emis de CONSILIUL LOCAL MIZIL (act administrativ nr. 11649/26-02-2015 emis de PRIMARIA MIZIL;);		
C2	se noteaza REDEVENTA 1) CONSILIUL LOCAL MIZIL, CIF:999999999999	A1

Anexa Nr. 1 La Partea I

Teren

Nr cadastral	Suprafața (mp)*	Observații / Referințe
22013	321	

* Suprafața este determinată în planul de proiecție Stereo 70.



Date referitoare la teren

Crt	Categorie folosință	Intravilan	Suprafața (mp)	Tarla	Parcelă	Nr. topo	Observații / Referințe
1	curti constructii	DA	321	11	206	-	

Date referitoare la construcții

Crt	Număr	Destinație construcție	Supraf. (mp)	Situație juridică	Observații / Referințe
A1.1	22013-C1	construcții de locuințe	Din acte: 106 Masurata: 144	Cu acte	Nr. niveluri:1; S. construita la sol:144 mp; an construire 2001, pereti caramida, parter, S desfasurata144mp

Lungime Segmente

1) Valorile lungimilor segmentelor sunt obținute din proiecție în plan.

Punct început	X / Y	Punct sfârșit	X / Y	Lungime segment (** (m)
---------------	-------	---------------	-------	-------------------------

Punct început	X / Y	Punct sfârşit	X / Y	Lungime segment (** (m)
1	614.994,656 390.644,191	2	614.998,021 390.646,673	4.181
2	614.998,021 390.646,673	3	615.004,555 390.651,491	8.118
3	615.004,555 390.651,491	4	614.989,199 390.672,508	26.029
4	614.989,199 390.672,508	5	614.985,389 390.669,876	4.631
5	614.985,389 390.669,876	6	614.982,687 390.667,864	3.369
6	614.982,687 390.667,864	7	614.979,366 390.665,205	4.254
7	614.979,366 390.665,205	8	614.979,152 390.665,042	0.269
8	614.979,152 390.665,042	9	614.979,547 390.664,515	0.658
9	614.979,547 390.664,515	10	614.980,2 390.665,025	0.829
10	614.980,2 390.665,025	11	614.982,838 390.661,692	4.251
11	614.982,838 390.661,692	12	614.981,993 390.661,025	1.077
12	614.981,993 390.661,025	1	614.994,656 390.644,191	21.065

** Lungimile segmentelor sunt determinate în planul de proiecție Stereo 70 și sunt rotunjite la 1 milimetru.

*** Distanța dintre puncte este formată din segmente cumulate ce sunt mai mici decât valoarea 1 milimetru.

**DATE DESPRE IMOBILUL NR. 1189**

Oficiul de Cadastru și Publicitate Imobiliară PRAHOVA
Biroul de Cadastru și Publicitate Imobiliară Ploiești

A. Partea I. Descrierea imobilului

TEREN Intravilan

Nr. CF vechi:958/C(e:958/C)
Nr. cadastral vechi:1007

Adresa: Loc. Mizil, Str Tase Dumitrescu, Nr. 11, Jud. Prahova, T11, Cc206

Nr. Crt	Nr cadastral Nr. topografic	Suprafața* (mp)	Observații / Referințe
A1	20494	Din acte: 311 Masurata: 316	Sector cadastral:37 Teren imprejmuit;

Construcții

Crt	Nr cadastral Nr. topografic	Adresa	Observații / Referințe
A1.1	20494-C1	Loc. Mizil, Str Tase Dumitrescu, Nr. 11, Jud. Prahova	Nr. niveluri:1; S. construita la sol:39 mp; an construire 2008, pereti caramida, fara lift, Sdesfasurata=39mp

B. Partea II. Proprietari și acte

Inscrieri privitoare la dreptul de proprietate și alte drepturi reale		Referințe
23729 / 14/08/2006		
Act Administrativ nr. 7183, din 29/05/2001 emis de CONSILIUL LOCAL MIZIL (act aditional nr.7/83/07.06.2001 emis de CONSILIUL LOCAL MIZIL;hotarare nr.25/20.05.1993 emis de CONSILIUL LOCAL MIZIL;hotarare nr. 61/24.11.1995 emis de CONSILIUL LOCAL MIZIL);		
B1	Intabulare, drept de PROPRIETATE, dobandit prin Lege, cota actuala 1/1 1) PRIMARIA MIZIL (IN ADMINISTRAREA CONSILIULUI LOCAL MIZIL), CIF:999999999999	A1
75575 / 20/07/2015		
Act Notarial nr. 1581, din 17/07/2015 emis de NP IONITA ARISTITA ADINA;		
B2	Intabulare, drept de PROPRIETATEcumparare ca bun comun, dobandit prin Conventie, cota actuala 1/1 1) OPREA MARIAN 2) OPREA CORINA-ELENA	A1.1
11930 / 11/02/2015		
Act Administrativ nr. 3831, din 22/01/2015 emis de OCPI PRAHOVA (act administrativ nr. 27493/05-12-2008 emis de PRIMARIA MIZIL; act notarial nr. 806/22-08-2008 emis de NP HURDUC PETRE-VIOREL; act administrativ nr. 10638/09-02-2015 emis de PRIMARIA MIZIL);		
B3	se noteaza repositionarea imobilului, conform documentatiei tehnice avizate	A1

C. Partea III. SARCINI

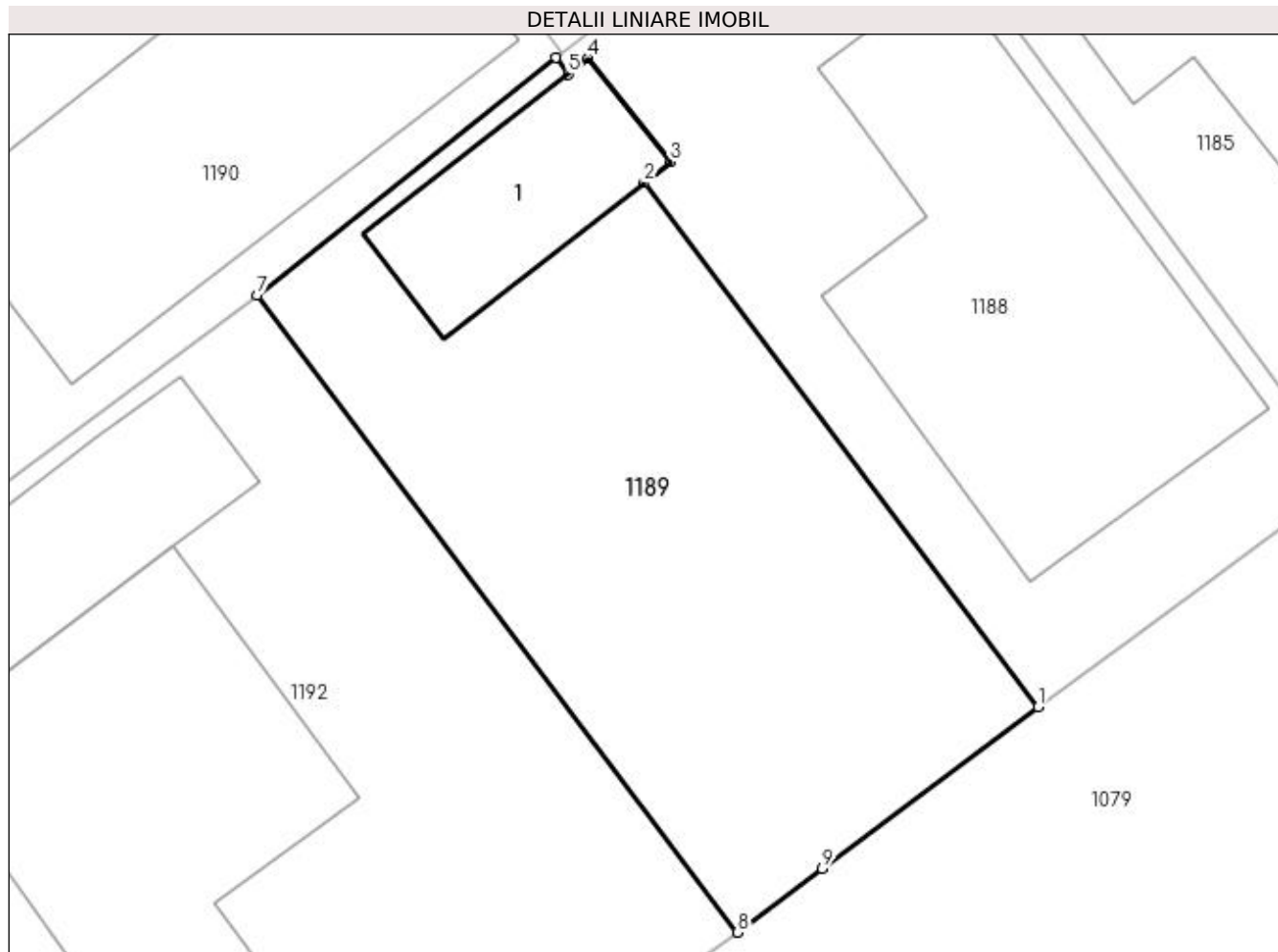
Inscrieri privind dezmembramintele dreptului de proprietate, drepturi reale de garanție și sarcini		Referințe
11930 / 11/02/2015		
Act Administrativ nr. 3831, din 22/01/2015 emis de OCPI PRAHOVA (act administrativ nr. 27493/05-12-2008 emis de PRIMARIA MIZIL; act notarial nr. 806/22-08-2008 emis de NP HURDUC PETRE-VIOREL; act administrativ nr. 10638/09-02-2015 emis de PRIMARIA MIZIL);		
C3	se inscrie dreptul de concesiune 1) TEODORESCU LOREDANA-IULIANA 2) TEODORESCU ALEXANDRU	A1
C4	se noteaza redeventa in favoarea CONSILIULUI LOCAL MIZIL	A1

Anexa Nr. 1 La Partea I

Teren

Nr cadastral	Suprafața (mp)*	Observații / Referințe
20494	Din acte: 311 Masurata: 316	

* Suprafața este determinată în planul de proiecție Stereo 70.



Date referitoare la teren

Crt	Categorie folosință	Intravilan	Suprafața (mp)	Tarla	Parcelă	Nr. topo	Observații / Referințe
1	curți constructii	DA	316	11	206	-	

Date referitoare la construcții

Crt	Număr	Destinație construcție	Supraf. (mp)	Situație juridică	Observații / Referințe
A1.1	20494-C1	constructii anexa	Din acte: 24 Masurata: 39	Cu acte	Nr. niveluri:1; S. construita la sol:39 mp; an construire 2008, pereti caramida, fara lift, Sdesfasurata=39mp

Lungime Segmente

1) Valorile lungimilor segmentelor sunt obținute din proiecție în plan.

Punct început	X / Y	Punct sfârșit	X / Y	Lungime segment (** (m)
1	614.994,656 390.644,191	2	614.981,993 390.661,025	21.065
2	614.981,993 390.661,025	3	614.982,838 390.661,692	1.077
3	614.982,838 390.661,692	4	614.980,2 390.665,025	4.251

Punct început	X / Y	Punct sfârşit	X / Y	Lungime segment (** (m)
4	614.980,2 390.665,025	5	614.979,547 390.664,515	0.829
5	614.979,547 390.664,515	6	614.979,152 390.665,042	0.658
6	614.979,152 390.665,042	7	614.969,557 390.657,418	12.255
7	614.969,557 390.657,418	8	614.984,999 390.636,949	25.641
8	614.984,999 390.636,949	9	614.987,716 390.638,996	3.402
9	614.987,716 390.638,996	1	614.994,656 390.644,191	8.669

** Lungimile segmentelor sunt determinate în planul de proiecție Stereo 70 și sunt rotunjite la 1 milimetru.

*** Distanța dintre puncte este formată din segmente cumulate ce sunt mai mici decât valoarea 1 milimetru.

**DATE DESPRE IMOBILUL NR. 1190**

Oficiul de Cadastru și Publicitate Imobiliară PRAHOVA
Biroul de Cadastru și Publicitate Imobiliară Ploiești

A. Partea I. Descrierea imobilului

TEREN Intravilan

Adresa: Loc. Mizil, Str Paralela 45, Nr. 10-12, Jud. Prahova

Nr. Crt	Nr cadastral Nr. topografic	Suprafața* (mp)	Observații / Referințe
A1		Din acte: 615 Masurata: 645	Sector cadastral:37 Teren imprejmuit;

Construcții

Crt	Nr cadastral Nr. topografic	Adresa	Observații / Referințe
A1.1		Loc. Mizil, Str Paralela 45, Nr. 10-12, Jud. Prahova	Nr. niveluri:1; S. construita la sol:152 mp; LOCUINTA, P

B. Partea II. Proprietari și acte

Inscrieri privitoare la dreptul de proprietate și alte drepturi reale		Referințe
/		
Act Administrativ nr. 61, din 24/11/1995 emis de CONSILIUL LOCAL MIZIL;		
B1	Intabulare, drept de PROPRIETATE, dobandit prin Lege, cota actuala 1/1 1) ORASUL MIZIL , CIF:15562570, DOMENIU PRIVAT	A1
Act Administrativ nr. 32, din 11/06/2002 emis de PRIMARIA ORASULUI MIZIL (ACT ADMINISTRATIV NR. 36534/25.10.2023 EMIS DE PRIMARIA ORASULUI MIZIL);		
B2	Intabulare, drept de PROPRIETATE, dobandit prin Construire, cota actuala 1/1 1) ENACHE TRAIAN 2) ENACHE IULIAN	A1.1

C. Partea III. SARCINI

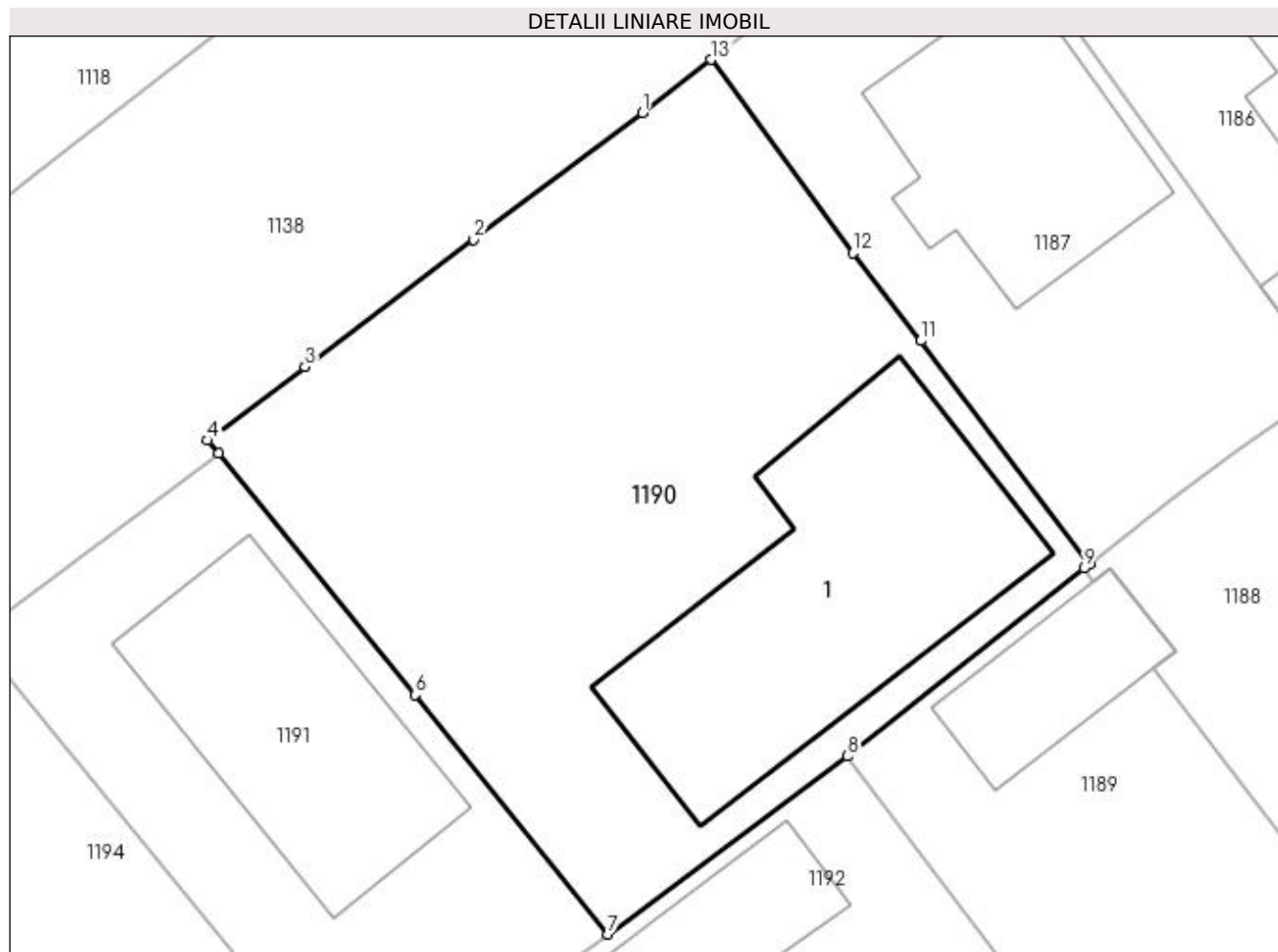
Inscrieri privind dezmembramintele dreptului de proprietate, drepturi reale de garanție și sarcini		Referințe
/		
Act Administrativ nr. 7231, din 08/06/2001 emis de CONSILIUL LOCAL AL ORASULUI MIZIL (PROCES VERBAL NR.7231/08.06.2001 EMIS DE PRIMARIA ORSULUI MIZIL);		
C1	Intabulare, drept de CONCESIUNE 1) ENACHE TRAIAN <i>OBSERVATII: asupra unui teren in suprafata de 317,5mp</i>	A1
C2	Intabulare, drept de CONCESIUNE 1) ENACHE IULIAN <i>OBSERVATII: asupra unui teren in suprafata de 307,5mp</i>	A1

Anexa Nr. 1 La Partea I

Teren

Nr cadastral	Suprafața (mp)*	Observații / Referințe
	Din acte: 615 Masurata: 645	

* Suprafața este determinată în planul de proiecție Stereo 70.



Date referitoare la teren

Crt	Categorie folosință	Intra vilan	Suprafața (mp)	Tarla	Parcelă	Nr. topo	Observații / Referințe
1	curți constructii	DA	645	11	206	-	

Date referitoare la construcții

Crt	Număr	Destinație construcție	Supraf. (mp)	Situație juridică	Observații / Referințe
A1.1		construcții de locuințe	152	Cu acte	Nr. niveluri:1; S. construita la sol:152 mp; LOCUINTA, P

Lungime Segmente

1) Valorile lungimilor segmentelor sunt obținute din proiecție în plan.

Punct început	X / Y	Punct sfârșit	X / Y	Lungime segment (** (m)
1	614.961,237 390.683,507	2	614.954,398 390.678,373	8.552
2	614.954,398 390.678,373	3	614.947,554 390.673,213	8.571
3	614.947,554 390.673,213	4	614.943,617 390.670,225	4.942

Punct început	X / Y	Punct sfârşit	X / Y	Lungime segment (** (m)
4	614.943,617 390.670,225	5	614.944,054 390.669,713	0.673
5	614.944,054 390.669,713	6	614.952,025 390.659,91	12.635
6	614.952,025 390.659,91	7	614.959,838 390.650,203	12.461
7	614.959,838 390.650,203	8	614.969,557 390.657,418	12.104
8	614.969,557 390.657,418	9	614.979,152 390.665,042	12.255
9	614.979,152 390.665,042	10	614.979,366 390.665,205	0.269
10	614.979,366 390.665,205	11	614.972,528 390.674,267	11.352
11	614.972,528 390.674,267	12	614.969,78 390.677,827	4.497
12	614.969,78 390.677,827	13	614.964,023 390.685,667	9.727
13	614.964,023 390.685,667	1	614.961,237 390.683,507	3.525

** Lungimile segmentelor sunt determinate în planul de proiecție Stereo 70 și sunt rotunjite la 1 milimetru.

*** Distanța dintre puncte este formată din segmente cumulate ce sunt mai mici decât valoarea 1 milimetru.

**DATE DESPRE IMOBILUL NR. 1191**

Oficiul de Cadastru și Publicitate Imobiliară PRAHOVA
Biroul de Cadastru și Publicitate Imobiliară Ploiești

A. Partea I. Descrierea imobilului

TEREN Intravilan

Adresa: Loc. Mizil, Str Paralela 45, Nr. 8, Jud. Prahova

Nr. Crt	Nr cadastral Nr. topografic	Suprafața* (mp)	Observații / Referințe
A1		308	Sector cadastral:37 Teren imprejmuit;

Construcții

Crt	Nr cadastral Nr. topografic	Adresa	Observații / Referințe
A1.1		Loc. Mizil, Str Paralela 45, Nr. 8, Jud. Prahova	Nr. niveluri:1; S. construita la sol:102 mp; LOCUINTA

B. Partea II. Proprietari și acte

Inscrieri privitoare la dreptul de proprietate și alte drepturi reale		Referințe
/		
Act Administrativ nr. 61, din 24/11/1995 emis de CONSILIUL LOCAL MIZIL;		
B1	Intabulare, drept de PROPRIETATE, dobandit prin Lege, cota actuala 1/1 1) ORASUL MIZIL, CIF:15562570, (DOMENIUL PRIVAT)	A1
Act Administrativ nr. 36533, din 25/10/2023 emis de PRIMARIA ORASULUI MIZIL;		
B2	Intabulare, drept de PROPRIETATE, dobandit prin Construire, cota actuala 1/1 1) UDREA PETRE	A1.1

C. Partea III. SARCINI

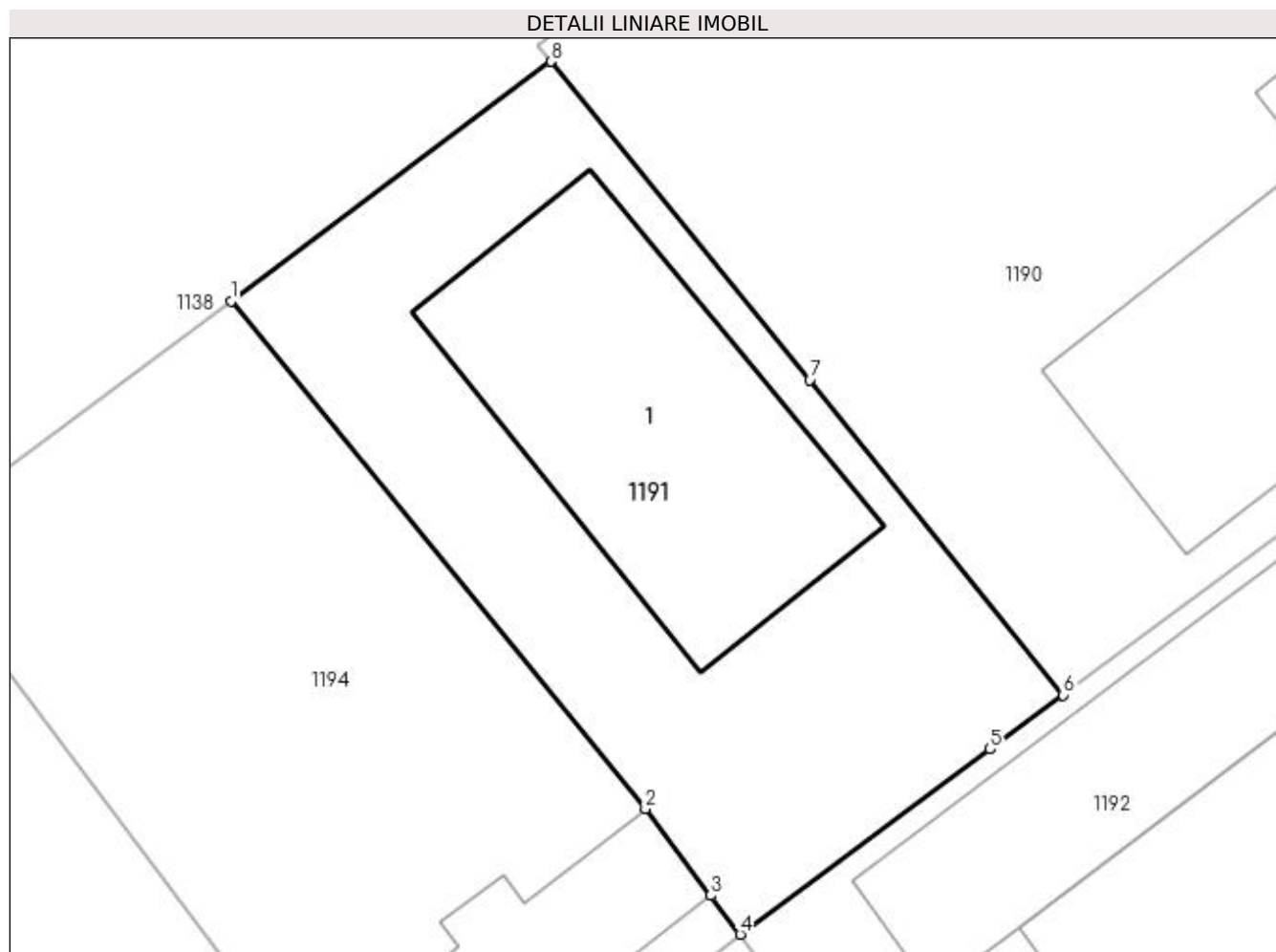
Inscrieri privind dezmembramintele dreptului de proprietate, drepturi reale de garanție și sarcini		Referințe
/		
Act Administrativ nr. 11599, din 29/11/2000 emis de CONSILIUL LOCAL AL ORASULUI MIZIL;		
C1	Intabulare, drept de CONCESIUNE 1) UDREA PETRE	A1

Anexa Nr. 1 La Partea I

Teren

Nr cadastral	Suprafața (mp)*	Observații / Referințe
	308	

* Suprafața este determinată în planul de proiecție Stereo 70.



Date referitoare la teren

Crt	Categorie folosință	Intra vilan	Suprafața (mp)	Tarla	Parcelă	Nr. topo	Observații / Referințe
1	curți constructii	DA	308	11	206	-	

Date referitoare la construcții

Crt	Număr	Destinație construcție	Supraf. (mp)	Situație juridică	Observații / Referințe
A1.1		construcții de locuințe	102	Cu acte	Nr. niveluri:1; S. construita la sol:102 mp; LOCUINTA

Lungime Segmente

1) Valorile lungimilor segmentelor sunt obținute din proiecție în plan.

Punct început	X / Y	Punct sfârșit	X / Y	Lungime segment (** (m)
1	614.934,194 390.662,329	2	614.946,959 390.646,697	20.182
2	614.946,959 390.646,697	3	614.948,979 390.644,034	3.342
3	614.948,979 390.644,034	4	614.949,88 390.642,838	1.498
4	614.949,88 390.642,838	5	614.957,584 390.648,536	9.582

Punct început	X / Y	Punct sfârşit	X / Y	Lungime segment (** (m)
5	614.957,584 390.648,536	6	614.959,838 390.650,203	2.803
6	614.959,838 390.650,203	7	614.952,025 390.659,91	12.461
7	614.952,025 390.659,91	8	614.944,054 390.669,713	12.635
8	614.944,054 390.669,713	1	614.934,194 390.662,329	12.318

** Lungimile segmentelor sunt determinate în planul de proiecție Stereo 70 și sunt rotunjite la 1 milimetru.

*** Distanța dintre puncte este formată din segmente cumulate ce sunt mai mici decât valoarea 1 milimetru.



DATE DESPRE IMOBILUL NR. 1192

Oficiul de Cadastru și Publicitate Imobiliară PRAHOVA
Biroul de Cadastru și Publicitate Imobiliară Ploiești

A. Partea I. Descrierea imobilului

TEREN Intravilan

Nr. CF vechi:3519

Nr. cadastral vechi:10419

Adresa: Loc. Mizil, Str Tase Dumitrescu, Nr. 7-9, Jud. Prahova

Nr. Crt	Nr cadastral Nr. topografic	Suprafața* (mp)	Observații / Referințe
A1	20665	624	Sector cadastral:37 Teren imprejmuit;

Construcții

Crt	Nr cadastral Nr. topografic	Adresa	Observații / Referințe
A1.1	20665-C1	Loc. Mizil, Jud. Prahova	Nr. niveluri:2; S. construita la sol:131 mp; LOCUINTA (P+1E) ;Suprafata Utila PARTER = 119,35 mp. ; Suprafata Totala PARTER inclusiv MAGAZIE = 174,21 mp. ; Supraf. utila BECI = 16,59 mp.;Suprafata Utila ETAJ = 97,84 mp. ; Suprafata Totala ETAJ = 112,46 mp. Suprafata Utila MAGAZIE = 54,86 mp.

B. Partea II. Proprietari și acte

Inscrieri privitoare la dreptul de proprietate și alte drepturi reale	Referințe
35508 / 20/07/2009	
Act Notarial nr. 1075, din 14/07/2009 emis de NP MARIA CALIN;	
B1	Se infiinteaza cartea funciara cu nr. 3519 a unitatii administrativ teritoriale Mizil care cuprinde imobilul cu numar cadastral 10419 descris la PI/A+1 rezultat din alipirea urmatoarelor imobile: :: imobilul cu numarul cadastral 10395 inscris in cartea funciara 3445;; imobilul cu numarul cadastral 10396 inscris in cartea funciara 3447
Act Administrativ nr. 61, din 24/02/2009 emis de CONSILIUL LOCAL MIZIL (adeverinta nr.10503/11.02.2009 emis de PRIMARIA MIZIL;);	
B2	Intabulare, drept de PROPRIETATE, dobandit prin Lege, cota actuala 1/1 1) ORASUL MIZIL, CIF:15562570, domeniu privat
61826 / 26/11/2009	
Act Administrativ nr. 26907, din 02/11/2009 emis de PRIMARIA MIZIL;	
B3	se noteaza schimbarea categoriei de folosinta a terenului,respectiv din "arabil" in "curti constructii"
63819 / 08/12/2009	
Act Administrativ nr. 71, din 14/10/1994 emis de PRIMARIA MIZIL;	
B4	Intabulare, drept de PROPRIETATE, dobandit prin Construire, cota actuala 1/1 1) ARDELEANU GHEORGHE
32888 / 06/04/2015	
Act Administrativ nr. 63819, din 08/12/2009 emis de OCPI PRAHOVA;	
B5	se respinge cererea de rectificare pentru motivele de mai sus
34410 / 09/04/2015	
Act Administrativ nr. 32888, din 06/04/2015 emis de OCPI PRAHOVA;	
B6	se indreapta eroarea materiala strecurata in cuprinsul prezentei carti funciara in sensul ca locuinta (P+1E) este compusa din SU parter = 119,35 mp., Suprafata Totala PARTER inclusiv MAGAZIE = 174,21 mp. ; Supraf. utila BECI = 16,59 mp. Suprafata Utila ETAJ = 97,84 mp., Suprafata Totala ETAJ = 112,46 mp. Suprafata Utila MAGAZIE = 54,86
35508 / 20/07/2009	
Act Administrativ nr. 9436, din 27/01/2009 emis de PRIMARIA MIZIL (hotarare nr.61/24.02.2009 emis de CONSILIUL LOCAL MIZIL;);	
B7	Intabulare, drept de ADMINISTRARE 1) CONSILIUL LOCAL MIZIL, CIF:999999999999
Act Administrativ nr. 10503, din 11/02/2009 emis de PRIMARIA MIZIL (hotarare nr.61/24.02.2009 emis de CONSILIUL LOCAL MIZIL;);	
B8	Intabulare, drept de ADMINISTRARE

Inscrieri privitoare la dreptul de proprietate și alte drepturi reale		Referințe
B8	Intabulare, drept de ADMINISTRARE 1) CONSILIUL LOCAL MIZIL , CIF:999999999999	

C. Partea III. SARCINI

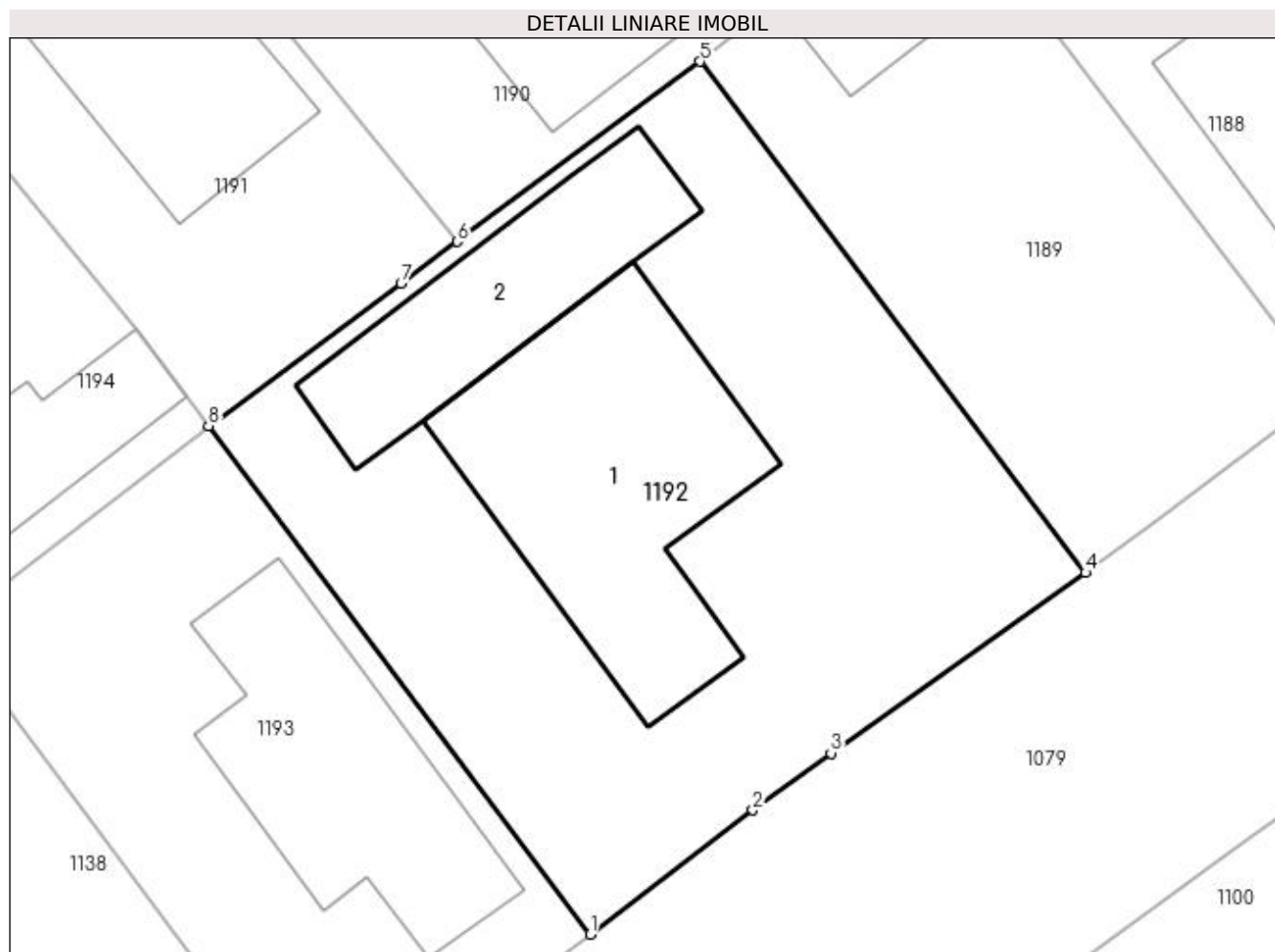
Inscrieri privind dezmembramintele dreptului de proprietate, drepturi reale de garanție și sarcini		Referințe
37609 / 29/07/2009		
Act Administrativ nr. 4029, din 01/10/1993 emis de CONSILIUL LOCAL MIZIL;		
C3	Intabulare, drept de CONCESIUNE 1) ARDELEANU GHEORGHE , pentru suprafata de 307,50 mp	A1
C4	se noteaza redeventa in favoarea CONSILIUL LOCAL MIZIL	A1
37610 / 29/07/2009		
Act Administrativ nr. 4030, din 01/10/1993 emis de CONSILIUL LOCAL MIZIL;		
C5	Intabulare, drept de CONCESIUNE 1) ARDELEANU ELENA , pentru suprafata de 307,50 mp	A1
C6	se noteaza redeventa in favoarea CONSILIUL LOCAL MIZIL	A1

Anexa Nr. 1 La Partea I

Teren

Nr cadastral	Suprafața (mp)*	Observații / Referințe
20665	624	

* Suprafața este determinată în planul de proiecție Stereo 70.



Date referitoare la teren

Crt	Categorie folosință	Intra vilan	Suprafața (mp)	Tarla	Parcelă	Nr. topo	Observații / Referințe
1	curți constructii	DA	624	11	206	-	

Date referitoare la construcții

Crt	Număr	Destinație construcție	Supraf. (mp)	Situație juridică	Observații / Referințe
A1.1	20665-C1	construcții de locuințe	131	Cu acte	Nr. niveluri:2; S. construita la sol:131 mp; LOCUINTA (P+1E) ;Suprafata Utila PARTER = 119,35 mp. ; Suprafata Totala PARTER inclusiv MAGAZIE = 174,21 mp. ; Supraf. utila BECI = 16,59 mp.;Suprafata Utila ETAJ = 97,84 mp. ; Suprafata Totala ETAJ = 112,46 mp. Suprafata Utila MAGAZIE = 54,86 mp.
A1.2	20665-C2	construcții anexa	73	Fara acte	Nr. niveluri:1; S. construita la sol:73 mp; ANEXA

Lungime Segmente

1) Valorile lungimilor segmentelor sunt obținute din proiecție în plan.

Punct început	X / Y	Punct sfârșit	X / Y	Lungime segment (** (m)
1	614.965,157 390.622,48	2	614.971,671 390.627,449	8.193

Punct început	X / Y	Punct sfârșit	X / Y	Lungime segment (** (m)
2	614.971,671 390.627,449	3	614.974,805 390.629,729	3.876
3	614.974,805 390.629,729	4	614.984,999 390.636,949	12.492
4	614.984,999 390.636,949	5	614.969,557 390.657,418	25.641
5	614.969,557 390.657,418	6	614.959,838 390.650,203	12.104
6	614.959,838 390.650,203	7	614.957,584 390.648,536	2.803
7	614.957,584 390.648,536	8	614.949,88 390.642,838	9.582
8	614.949,88 390.642,838	1	614.965,157 390.622,48	25.452

** Lungimile segmentelor sunt determinate în planul de proiecție Stereo 70 și sunt rotunjite la 1 milimetru.

*** Distanța dintre puncte este formată din segmente cumulate ce sunt mai mici decât valoarea 1 milimetru.

**DATE DESPRE IMOBILUL NR. 1193**

Oficiul de Cadastru și Publicitate Imobiliară PRAHOVA
Biroul de Cadastru și Publicitate Imobiliară Ploiești

A. Partea I. Descrierea imobilului

TEREN Intravilan

Adresa: Loc. Mizil, Str Tase Dumitrescu, Nr. 5, Jud. Prahova

Nr. Crt	Nr cadastral Nr. topografic	Suprafața* (mp)	Observații / Referințe
A1		336	Sector cadastral:37 Teren imprejmuit;

Construcții

Crt	Nr cadastral Nr. topografic	Adresa	Observații / Referințe
A1.1		Loc. Mizil, Str Tase Dumitrescu, Nr. 5, Jud. Prahova	Nr. niveluri:1; S. construita la sol:96 mp; LOCUINTA

B. Partea II. Proprietari și acte

Inscrieri privitoare la dreptul de proprietate și alte drepturi reale		Referințe
/		
Act Administrativ nr. 61, din 24/11/1995 emis de CONSILIUL LOCAL MIZIL;		
B1	Intabulare, drept de PROPRIETATE, dobandit prin Lege, cota actuala 1/1 1) ORASUL MIZIL, CIF:15562570, DOMENIU PRIVAT	A1
Act Administrativ nr. 38008, din 01/11/2023 emis de PRIMARIA ORASULUI MIZIL;		
B2	Intabulare, drept de PROPRIETATE, dobandit prin Construire, cota actuala 1/1 1) GHEORGHE ION-VIOREL	A1.1

C. Partea III. SARCINI .

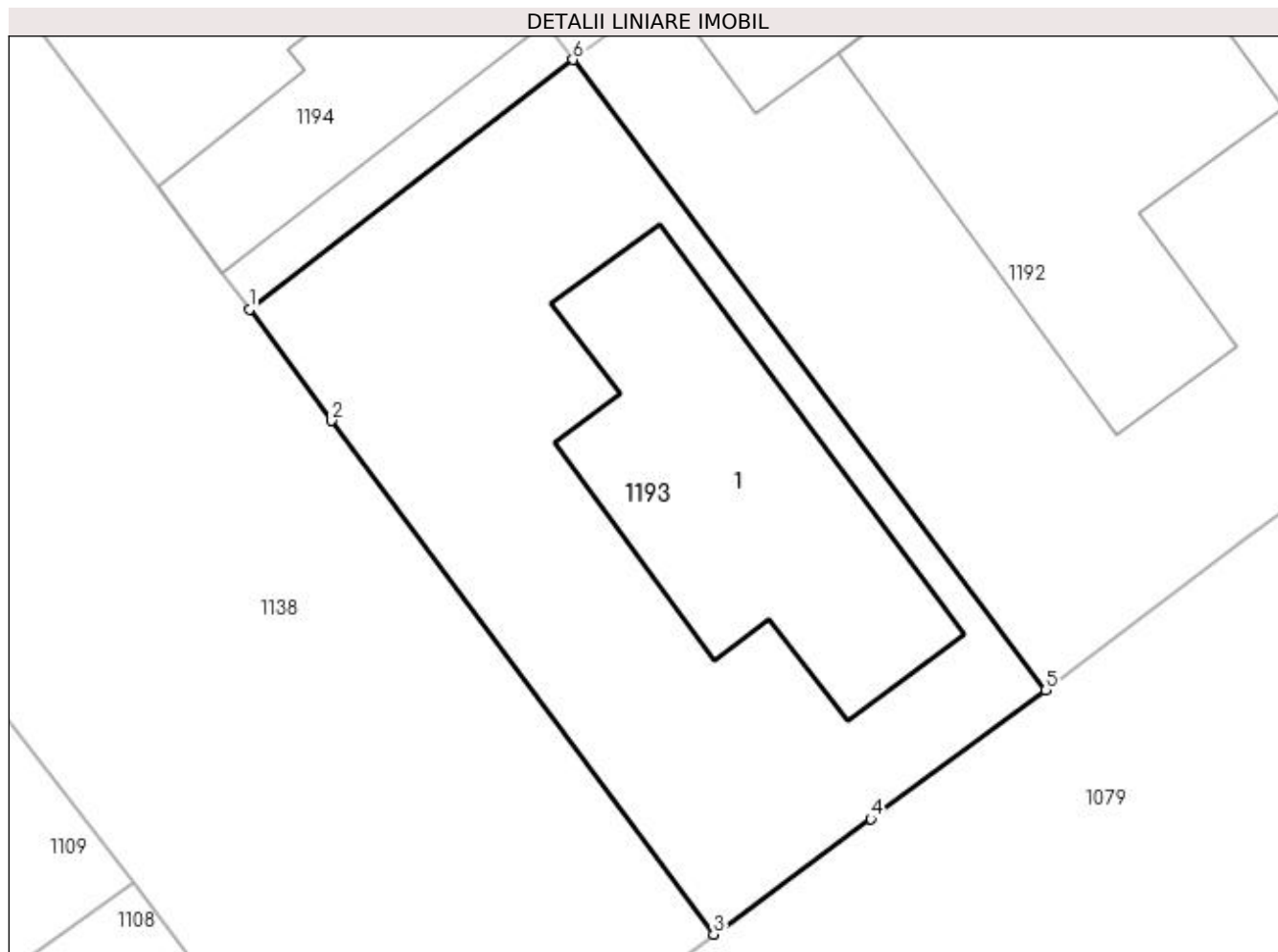
Inscrieri privind dezmembramintele dreptului de proprietate, drepturi reale de garanție și sarcini	Referințe
NU SUNT	

Anexa Nr. 1 La Partea I

Teren

Nr cadastral	Suprafața (mp)*	Observații / Referințe
	336	

* Suprafața este determinată în planul de proiecție Stereo 70.



Date referitoare la teren

Crt	Categorie folosință	Intravilan	Suprafața (mp)	Tarla	Parcelă	Nr. topo	Observații / Referințe
1	curți constructii	DA	336	11	206	-	

Date referitoare la construcții

Crt	Număr	Destinație construcție	Supraf. (mp)	Situație juridică	Observații / Referințe
A1.1		construcții de locuințe	96	Cu acte	Nr. niveluri:1; S. construita la sol:96 mp; LOCUINTA

Lungime Segmente

1) Valorile lungimilor segmentelor sunt obținute din proiecție în plan.

Punct început	X / Y	Punct sfârșit	X / Y	Lungime segment (** (m)
1	614.939,428 390.634,78	2	614.942,08 390.631,182	4.47
2	614.942,08 390.631,182	3	614.954,424 390.614,593	20.678
3	614.954,424 390.614,593	4	614.959,501 390.618,326	6.302
4	614.959,501 390.618,326	5	614.965,157 390.622,48	7.018

Punct început	X / Y	Punct sfârșit	X / Y	Lungime segment (** (m)
5	614.965,157 390.622,48	6	614.949,88 390.642,838	25.452
6	614.949,88 390.642,838	1	614.939,428 390.634,78	13.198

** Lungimile segmentelor sunt determinate în planul de proiecție Stereo 70 și sunt rotunjite la 1 milimetru.

*** Distanța dintre puncte este formată din segmente cumulate ce sunt mai mici decât valoarea 1 milimetru.

**DATE DESPRE IMOBILUL NR. 1194**

Oficiul de Cadastru și Publicitate Imobiliară PRAHOVA
Biroul de Cadastru și Publicitate Imobiliară Ploiești

A. Partea I. Descrierea imobilului

TEREN Intravilan

Adresa: Loc. Mizil, Str Paralela 45, Nr. 6, Jud. Prahova

Nr. Crt	Nr cadastral Nr. topografic	Suprafața* (mp)	Observații / Referințe
A1		Din acte: 308 Masurata: 323	Sector cadastral:37 Teren imprejmuit;

Construcții

Crt	Nr cadastral Nr. topografic	Adresa	Observații / Referințe
A1.1		Loc. Mizil, Str Paralela 45, Nr. 6, Jud. Prahova	Nr. niveluri:1; S. construita la sol:48 mp; ANEXA

B. Partea II. Proprietari și acte

Inscrieri privitoare la dreptul de proprietate și alte drepturi reale		Referințe
/		
Act Administrativ nr. 61, din 24/11/1995 emis de CONSILIUL LOCAL MIZIL;		
B1	Intabulare, drept de PROPRIETATE, dobandit prin Lege, cota actuala 1/1 1) ORASUL MIZIL, CIF:15562570, (DOMENIUL PRIVAT)	A1
Act Administrativ nr. 36532, din 25/10/2023 emis de PRIMARIA ORASULUI MIZIL;		
B2	Intabulare, drept de PROPRIETATE, dobandit prin Construire, cota actuala 1/1 1) UDREA CORINA	A1.1

C. Partea III. SARCINI

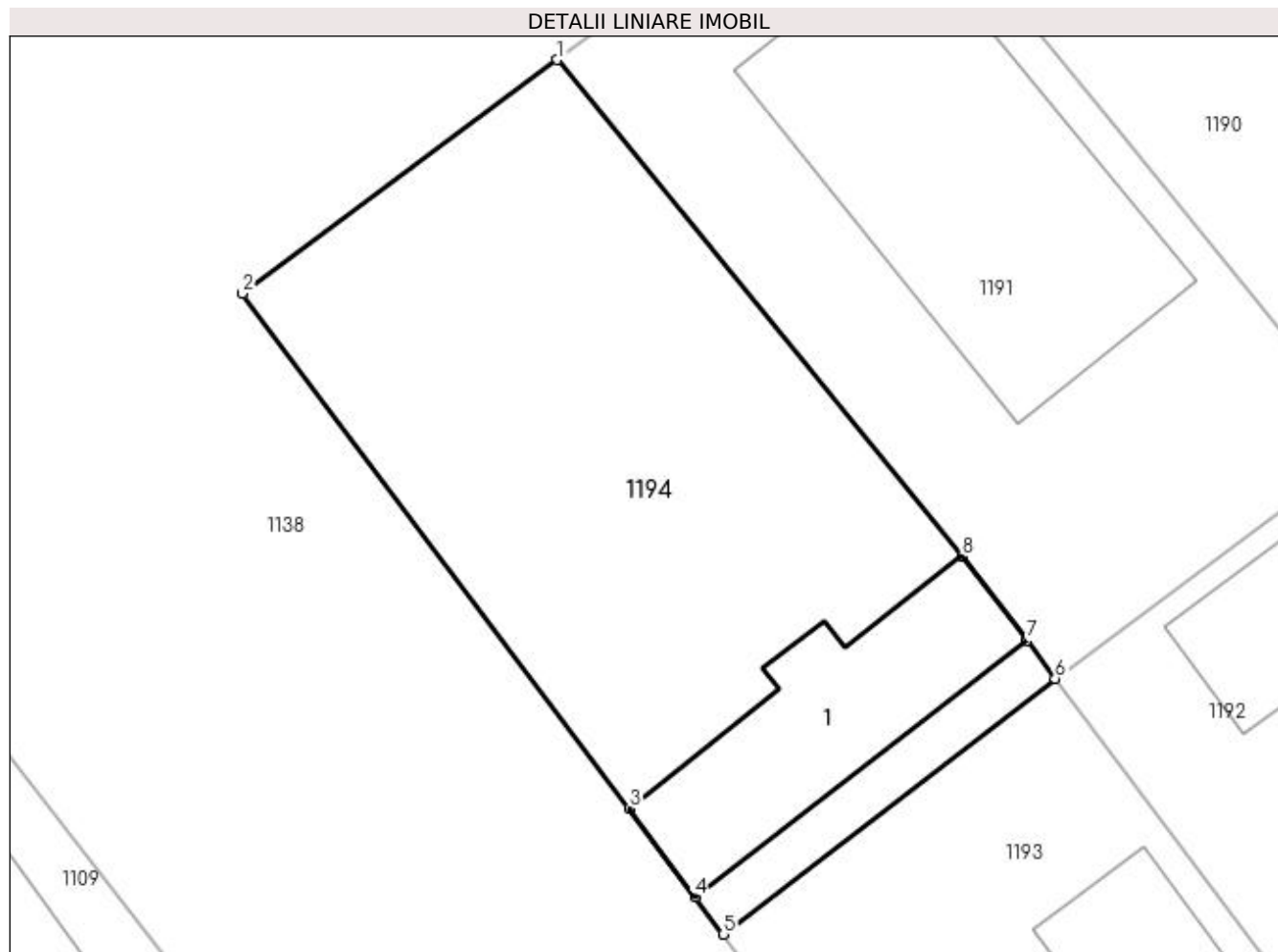
Inscrieri privind dezmembramentele dreptului de proprietate, drepturi reale de garanție și sarcini		Referințe
/		
Act Administrativ nr. 3201, din 10/07/2001 emis de CONSILIUL LOCAL AL ORASULUI MIZIL;		
C1	Intabulare, drept de CONCESIUNE 1) UDREA CORINA <i>OBSERVATII: asupra unui teren in suprafata de 308mp</i>	A1.1

Anexa Nr. 1 La Partea I

Teren

Nr cadastral	Suprafața (mp)*	Observații / Referințe
	Din acte: 308 Masurata: 323	

* Suprafața este determinată în planul de proiecție Stereo 70.



Date referitoare la teren

Crt	Categorie folosință	Intra vilan	Suprafața (mp)	Tarla	Parcelă	Nr. topo	Observații / Referințe
1	curți constructii	DA	323	11	206	-	

Date referitoare la construcții

Crt	Număr	Destinație construcție	Supraf. (mp)	Situație juridică	Observații / Referințe
A1.1		constructii anexa	48	Cu acte	Nr. niveluri:1; S. construita la sol:48 mp; ANEXA

Lungime Segmente

1) Valorile lungimilor segmentelor sunt obținute din proiecție în plan.

Punct început	X / Y	Punct sfârșit	X / Y	Lungime segment (** (m)
1	614.934,194 390.662,329	2	614.924,261 390.654,961	12.368
2	614.924,261 390.654,961	3	614.936,464 390.638,743	20.296
3	614.936,464 390.638,743	4	614.938,529 390.635,951	3.473

Punct început	X / Y	Punct sfârșit	X / Y	Lungime segment (** (m)
4	614.938,529 390.635,951	5	614.939,428 390.634,78	1.476
5	614.939,428 390.634,78	6	614.949,88 390.642,838	13.198
6	614.949,88 390.642,838	7	614.948,979 390.644,034	1.498
7	614.948,979 390.644,034	8	614.946,959 390.646,697	3.342
8	614.946,959 390.646,697	1	614.934,194 390.662,329	20.182

** Lungimile segmentelor sunt determinate în planul de proiecție Stereo 70 și sunt rotunjite la 1 milimetru.

*** Distanța dintre puncte este formată din segmente cumulate ce sunt mai mici decât valoarea 1 milimetru.

**DATE DESPRE IMOBILUL NR. 1195**

Oficiul de Cadastru și Publicitate Imobiliară PRAHOVA
 Biroul de Cadastru și Publicitate Imobiliară Ploiești

A. Partea I. Descrierea imobilului

TEREN Intravilan

Adresa: Loc. Mizil, Str Nicolae Iorga, Jud. Prahova

Nr. Crt	Nr cadastral Nr. topografic	Suprafața* (mp)	Observații / Referințe
A1		1.716	Sector cadastral:37 Teren imprejmuit;

B. Partea II. Proprietari și acte

Inscrieri privitoare la dreptul de proprietate și alte drepturi reale		Referințe
/		
Act Administrativ nr. 38014, din 01/11/2023 emis de PRIMARIA ORASULUI MIZIL (H.G. nr.515/28.04.2009, ANEXA 1 la H.G.);		
B1	Intabulare, drept de PROPRIETATE, dobandit prin Lege, cota actuala 1/1 1) ORASUL MIZIL, CIF:15562570, (DOMENIUL PUBLIC)	A1

C. Partea III. SARCINI .

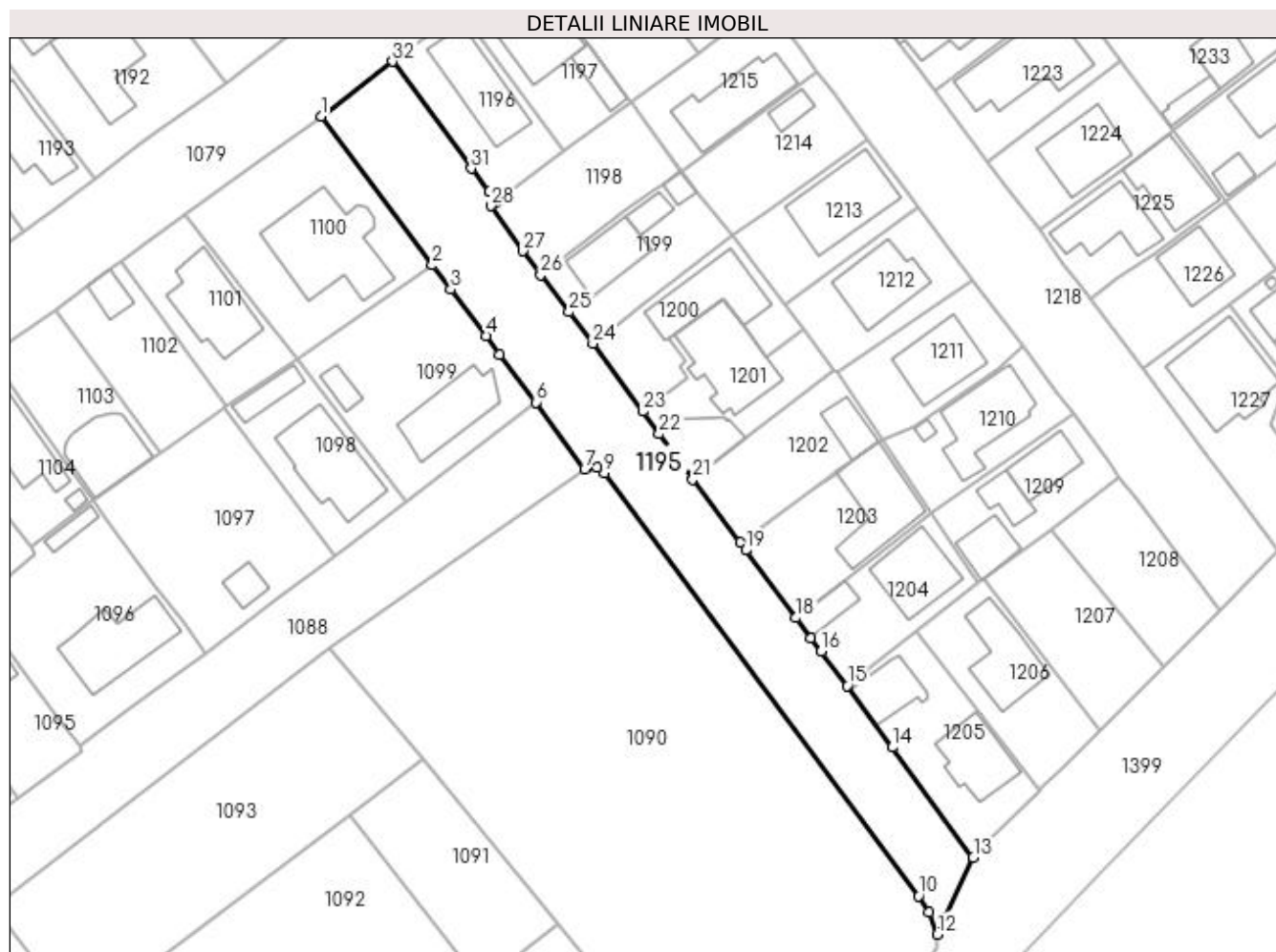
Inscrieri privind dezmembramintele dreptului de proprietate, drepturi reale de garanție și sarcini	Referințe
NU SUNT	

Anexa Nr. 1 La Partea I

Teren

Nr cadastral	Suprafața (mp)*	Observații / Referințe
	1.716	

* Suprafața este determinată în planul de proiecție Stereo 70.



Date referitoare la teren

Crt	Categorie folosință	Intravilan	Suprafața (mp)	Tarla	Parcelă	Nr. topo	Observații / Referințe
1	drum	DA	1.716	11	-	-	

Lungime Segmente

1) Valorile lungimilor segmentelor sunt obținute din proiecție în plan.

Punct început	X / Y	Punct sfârșit	X / Y	Lungime segment (** (m)
1	614.999,363 390.631,921	2	615.016,204 390.609,452	28.079
3	615.018,989 390.605,788	4	615.024,299 390.598,76	8.808
5	615.026,299 390.595,934	6	615.031,905 390.588,728	9.13
7	615.039,237 390.578,595	8	615.041,104 390.578,902	1.892
9	615.042,206 390.578,109	10	615.089,69 390.514,155	79.655

Punct început	X / Y	Punct sfârșit	X / Y	Lungime segment (** (m)
2	615.016,204 390.609,452	3	615.018,989 390.605,788	4.602
4	615.024,299 390.598,76	5	615.026,299 390.595,934	3.462
6	615.031,905 390.588,728	7	615.039,237 390.578,595	12.507
8	615.041,104 390.578,902	9	615.042,206 390.578,109	1.358
10	615.089,69 390.514,155	11	615.091,249 390.511,652	2.949

Punct început	X / Y	Punct sfârșit	X / Y	Lungime segment (** (m)
11	615.091,249 390.511,652	12	615.092,543 390.508,353	3.544
13	615.097,961 390.519,999	14	615.085,736 390.536,604	20.62
15	615.078,889 390.545,904	16	615.074,976 390.551,092	6.498
17	615.073,463 390.553,084	18	615.071,188 390.556,172	3.836
19	615.063,558 390.566,388	20	615.062,74 390.567,544	1.416
21	615.055,55 390.577,077	22	615.050,494 390.583,963	8.543
23	615.048,001 390.587,357	24	615.040,452 390.597,637	12.754
25	615.036,846 390.602,37	26	615.032,575 390.608,004	7.07
27	615.029,89 390.611,593	28	615.025,051 390.618,401	8.353
29	615.025,86 390.618,992	30	615.024,796 390.620,518	1.86
31	615.022,062 390.624,055	32	615.010,166 390.640,227	20.076

Punct început	X / Y	Punct sfârșit	X / Y	Lungime segment (** (m)
12	615.092,543 390.508,353	13	615.097,961 390.519,999	12.845
14	615.085,736 390.536,604	15	615.078,889 390.545,904	11.549
16	615.074,976 390.551,092	17	615.073,463 390.553,084	2.501
18	615.071,188 390.556,172	19	615.063,558 390.566,388	12.75
20	615.062,74 390.567,544	21	615.055,55 390.577,077	11.94
22	615.050,494 390.583,963	23	615.048,001 390.587,357	4.211
24	615.040,452 390.597,637	25	615.036,846 390.602,37	5.95
26	615.032,575 390.608,004	27	615.029,89 390.611,593	4.482
28	615.025,051 390.618,401	29	615.025,86 390.618,992	1.002
30	615.024,796 390.620,518	31	615.022,062 390.624,055	4.47
32	615.010,166 390.640,227	1	614.999,363 390.631,921	13.627

** Lungimile segmentelor sunt determinate în planul de proiecție Stereo 70 și sunt rotunjite la 1 milimetru.

*** Distanța dintre puncte este formată din segmente cumulate ce sunt mai mici decât valoarea 1 milimetru.

**DATE DESPRE IMOBILUL NR. 1196**

Oficiul de Cadastru și Publicitate Imobiliară PRAHOVA
Biroul de Cadastru și Publicitate Imobiliară Ploiești

A. Partea I. Descrierea imobilului

TEREN Intravilan

Adresa: Loc. Mizil, Str Tase Dumitrescu, Nr. 24, Jud. Prahova

Nr. Crt	Nr cadastral Nr. topografic	Suprafața* (mp)	Observații / Referințe
A1		334	Sector cadastral:37 Teren imprejmuit;

B. Partea II. Proprietari și acte

Inscrieri privitoare la dreptul de proprietate și alte drepturi reale	Referințe
/	
Act Administrativ nr. 61, din 24/11/1995 emis de CONSILIUL LOCAL MIZIL;	
B1	A1
Intabulare, drept de PROPRIETATE, dobandit prin Lege, cota actuala 1/1 1) ORASUL MIZIL, CIF:15562570, DOMENIU PRIVAT	

C. Partea III. SARCINI .

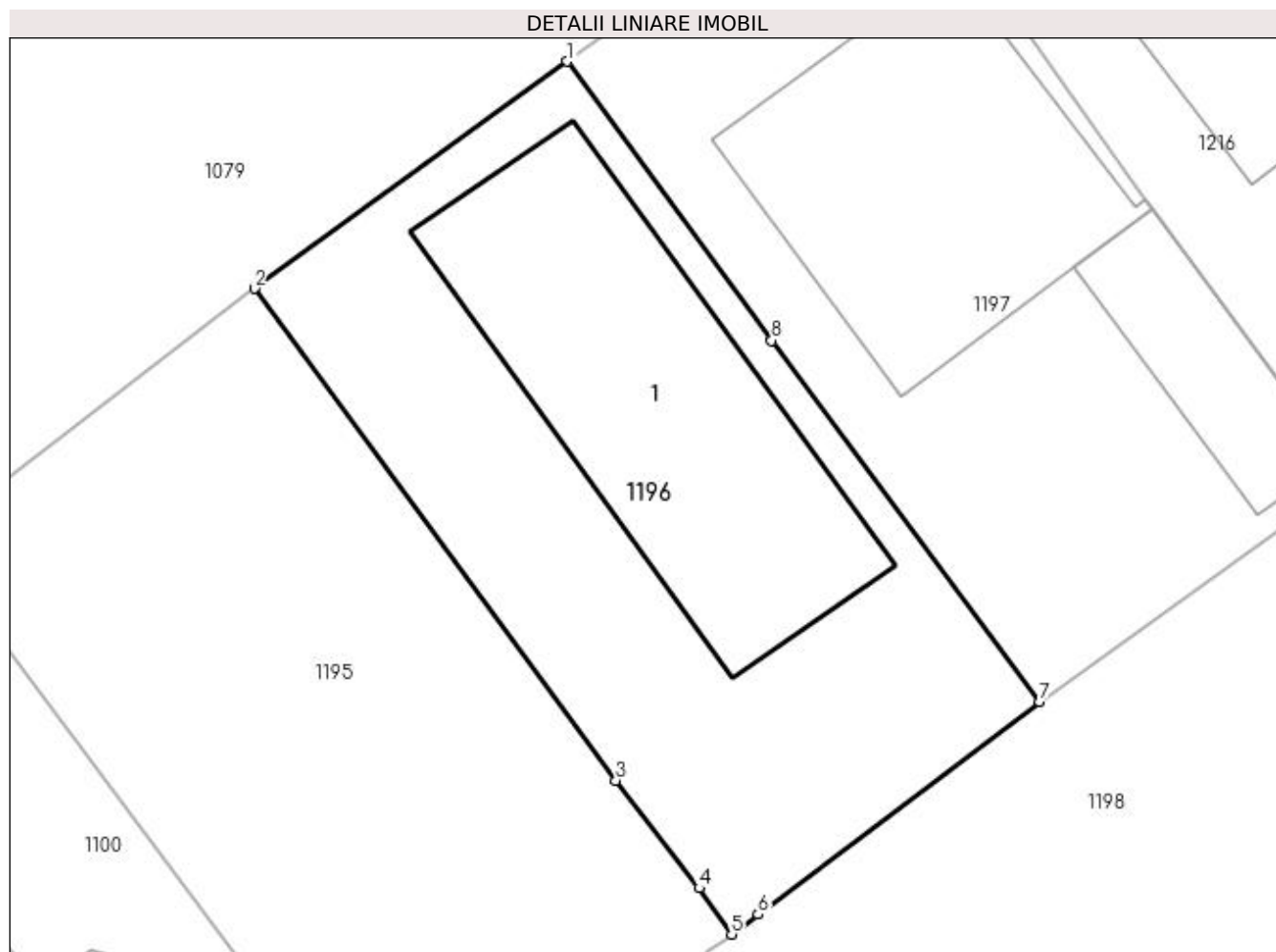
Inscrieri privind dezmembramintele dreptului de proprietate, drepturi reale de garanție și sarcini	Referințe
NU SUNT	

Anexa Nr. 1 La Partea I

Teren

Nr cadastral	Suprafața (mp)*	Observații / Referințe
	334	

* Suprafața este determinată în planul de proiecție Stereo 70.



Date referitoare la teren

Crt	Categorie folosință	Intra vilan	Suprafața (mp)	Tarla	Parcelă	Nr. topo	Observații / Referințe
1	curți constructii	DA	334	11	206	-	

Date referitoare la construcții

Crt	Număr	Destinație construcție	Supraf. (mp)	Situație juridică	Observații / Referințe
A1.1		construcții de locuințe	118	Fara acte	Nr. niveluri:1; S. construita la sol:118 mp; LOCUINTA

Lungime Segmente

1) Valorile lungimilor segmentelor sunt obținute din proiecție în plan.

Punct început	X / Y	Punct sfârșit	X / Y	Lungime segment (** (m)
1	615.020,456 390.647,689	2	615.010,166 390.640,227	12.711
2	615.010,166 390.640,227	3	615.022,062 390.624,055	20.076
3	615.022,062 390.624,055	4	615.024,796 390.620,518	4.47
4	615.024,796 390.620,518	5	615.025,86 390.618,992	1.86

Punct început	X / Y	Punct sfârşit	X / Y	Lungime segment (** (m)
5	615.025,86 390.618,992	6	615.026,732 390.619,648	1.092
6	615.026,732 390.619,648	7	615.036,002 390.626,628	11.604
7	615.036,002 390.626,628	8	615.027,179 390.638,519	14.807
8	615.027,179 390.638,519	1	615.020,456 390.647,689	11.37

** Lungimile segmentelor sunt determinate în planul de proiecţie Stereo 70 şi sunt rotunjite la 1 milimetru.

*** Distanţa dintre puncte este formată din segmente cumulate ce sunt mai mici decât valoarea 1 milimetru.

**DATE DESPRE IMOBILUL NR. 1197**

Oficiul de Cadastru și Publicitate Imobiliară PRAHOVA
Biroul de Cadastru și Publicitate Imobiliară Ploiești

A. Partea I. Descrierea imobilului

TEREN Intravilan

Adresa: Loc. Mizil, Str Tase Dumitrescu, Nr. 26, Jud. Prahova

Nr. Crt	Nr cadastral Nr. topografic	Suprafața* (mp)	Observații / Referințe
A1		Din acte: 313 Masurata: 332	Sector cadastral:37 Teren imprejmuit;

Construcții

Crt	Nr cadastral Nr. topografic	Adresa	Observații / Referințe
A1.1		Loc. Mizil, Str Tase Dumitrescu, Nr. 26, Jud. Prahova	Nr. niveluri:1; S. construita la sol:103 mp; LOCUINTA
A1.2		Loc. Mizil, Str Tase Dumitrescu, Nr. 26, Jud. Prahova	Nr. niveluri:1; S. construita la sol:32 mp; ANEXA

B. Partea II. Proprietari și acte

Inscrieri privitoare la dreptul de proprietate și alte drepturi reale		Referințe
/		
Act Administrativ nr. 61, din 24/11/1995 emis de CONSILIUL LOCAL ORAS MIZIL;		
B1	Intabulare, drept de PROPRIETATE, dobandit prin Lege, cota actuala 1/1 1) ORASUL MIZIL, CIF:15562570, (DOMENIUL PRIVAT)	A1
Act Administrativ nr. 36491, din 24/10/2023 emis de PRIMARIA ORASULUI MIZIL;		
B2	Intabulare, drept de PROPRIETATE, dobandit prin Construire, cota actuala 1/1 1) NISTOROIU CONSTANTIN	A1.1, A1.2

C. Partea III. SARCINI

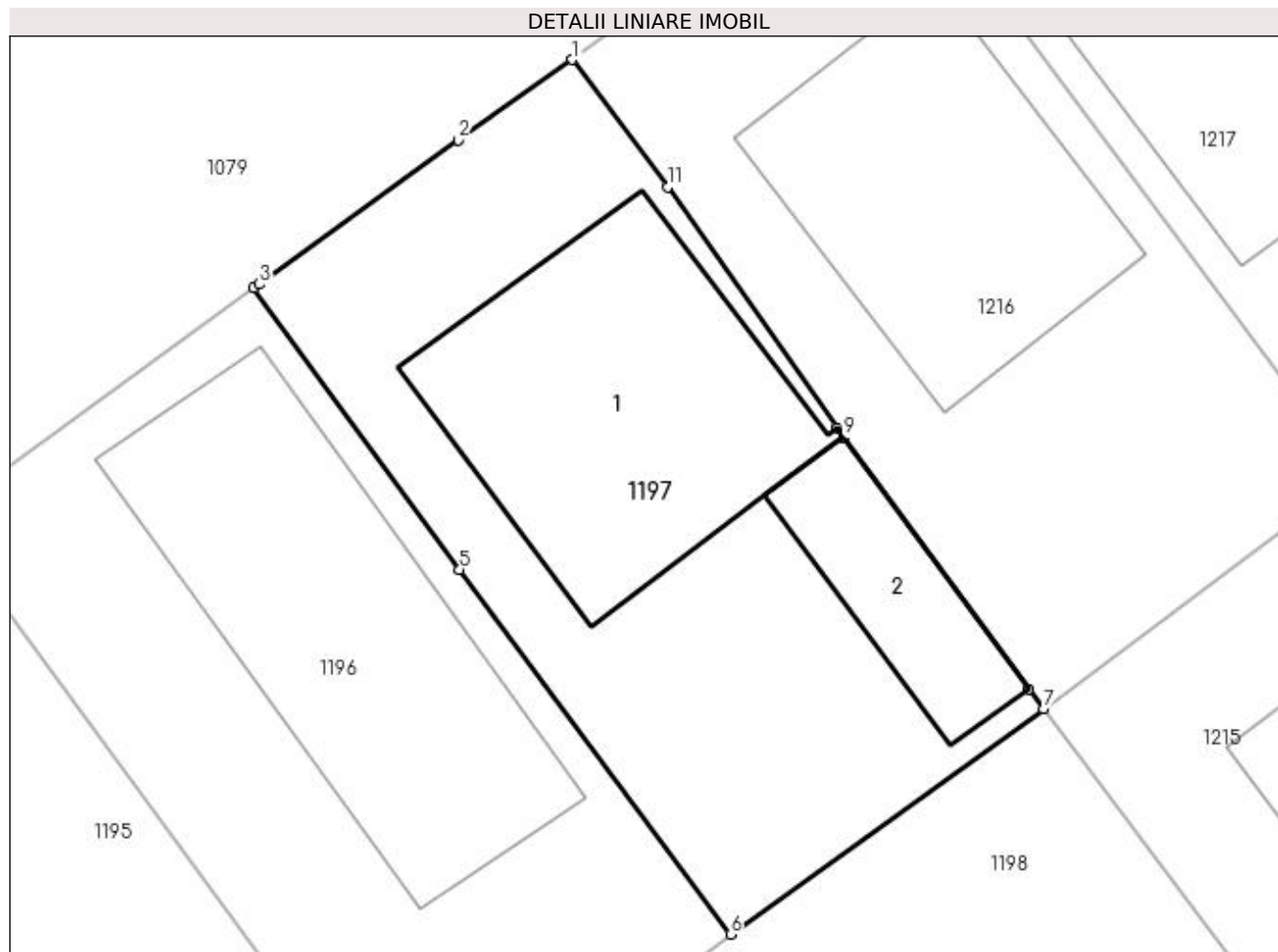
Inscrieri privind dezmembramintele dreptului de proprietate, drepturi reale de garanție și sarcini		Referințe
/		
Act Administrativ nr. 46, din 10/11/1993 emis de CONSILIUL LOCAL AL ORASULUI MIZIL (ACT ADMINISTRATIV NR.38160/02.11.2023 EMIS DE PRIMARIA ORASULUI MIZIL);		
C1	Intabulare, drept de CONCESIUNE 1) NISTOROIU CONSTANTIN	A1

Anexa Nr. 1 La Partea I

Teren

Nr cadastral	Suprafața (mp)*	Observații / Referințe
	Din acte: 313 Masurata: 332	

* Suprafața este determinată în planul de proiecție Stereo 70.



Date referitoare la teren

Crt	Categorie folosință	Intra vilan	Suprafața (mp)	Tarla	Parcelă	Nr. topo	Observații / Referințe
1	curți constructii	DA	332	11	206	-	

Date referitoare la construcții

Crt	Număr	Destinație construcție	Supraf. (mp)	Situație juridică	Observații / Referințe
A1.1		construcții de locuințe	103	Cu acte	Nr. niveluri:1; S. construita la sol:103 mp; LOCUINTA
A1.2		construcții anexa	32	Cu acte	Nr. niveluri:1; S. construita la sol:32 mp; ANEXA

Lungime Segmente

1) Valorile lungimilor segmentelor sunt obținute din proiecție în plan.

Punct început	X / Y	Punct sfârșit	X / Y	Lungime segment (** (m)
1	615.030,845 390.655,133	2	615.027,126 390.652,511	4.551
2	615.027,126 390.652,511	3	615.020,642 390.647,816	8.005

Punct început	X / Y	Punct sfârşit	X / Y	Lungime segment (** (m)
3	615.020,642 390.647,816	4	615.020,456 390.647,689	0.225
4	615.020,456 390.647,689	5	615.027,179 390.638,519	11.37
5	615.027,179 390.638,519	6	615.036,002 390.626,628	14.807
6	615.036,002 390.626,628	7	615.046,217 390.633,971	12.58
7	615.046,217 390.633,971	8	615.045,726 390.634,623	0.816
8	615.045,726 390.634,623	9	615.039,692 390.642,83	10.186
9	615.039,692 390.642,83	10	615.039,475 390.643,126	0.367
10	615.039,475 390.643,126	11	615.033,953 390.650,983	9.603
11	615.033,953 390.650,983	1	615.030,845 390.655,133	5.185

** Lungimile segmentelor sunt determinate în planul de proiecție Stereo 70 și sunt rotunjite la 1 milimetru.

*** Distanța dintre puncte este formată din segmente cumulate ce sunt mai mici decât valoarea 1 milimetru.

**DATE DESPRE IMOBILUL NR. 1198**

Oficiul de Cadastru și Publicitate Imobiliară PRAHOVA
Biroul de Cadastru și Publicitate Imobiliară Ploiești

A. Partea I. Descrierea imobilului

TEREN Intravilan

Nr. CF vechi:749(e:749)

Nr. cadastral vechi:826

Adresa: Loc. Mizil, Str Nicolae Iorga, Nr. 1, Jud. Prahova

Nr. Crt	Nr cadastral Nr. topografic	Suprafața* (mp)	Observații / Referințe
A1	20376	339	Sector cadastral:37 Teren imprejmuit;

B. Partea II. Proprietari și acte

Inscrieri privitoare la dreptul de proprietate și alte drepturi reale	Referințe
6021 / 03/10/2005	
Act Administrativ nr. 90/2003, din 23/12/2003 emis de Cons.Local Mizil (proces - verbal nr.3636/1990/ emis de Cons.Local Mizil);	
B1	A1
Intabulare, drept de PROPRIETATE, dobandit prin Lege, cota actuala 1/1	
1) CONSILIUL LOCAL MIZIL, CIF:999999999999	

C. Partea III. SARCINI

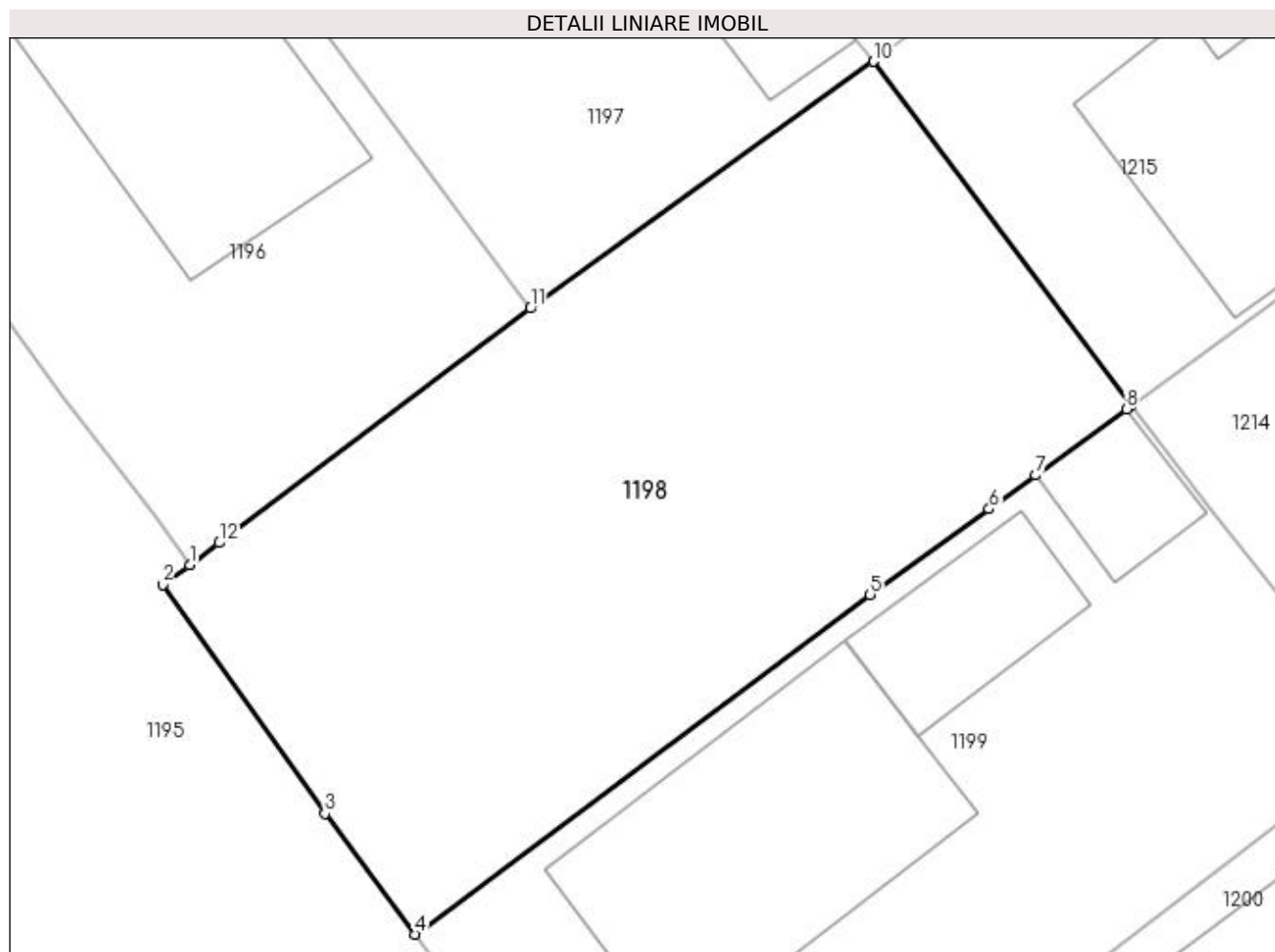
Inscrieri privind dezmembramintele dreptului de proprietate, drepturi reale de garanție și sarcini	Referințe
73156 / 29/10/2008	
Act Administrativ nr. 90, din 23/12/2003 emis de PRIMARIA MIZIL (adeverinta nr.11879/19.03.2008 emis de PRIMARIA MIZIL;proces - verbal nr.1133/23.01.2004 emis de PRIMARIA MIZIL;);	
C1	A1
se noteaza Hotararea nr. 90/23.12.2003 emisa de Consilul Local Mizil privind atribuirea in folosinta gratuita a unui lot de teren de 317,5 mp. , domnului Enache Marcel	

Anexa Nr. 1 La Partea I

Teren

Nr cadastral	Suprafața (mp)*	Observații / Referințe
20376	339	

* Suprafața este determinată în planul de proiecție Stereo 70.



Date referitoare la teren

Crt	Categorie folosință	Intravilan	Suprafața (mp)	Tarla	Parcelă	Nr. topo	Observații / Referințe
1	nedeterminata	DA	339	-	-	-	

Lungime Segmente

1) Valorile lungimilor segmentelor sunt obținute din proiecție în plan.

Punct început	X / Y	Punct sfârșit	X / Y	Lungime segment (** (m)
1	615.025,86 390.618,992	2	615.025,051 390.618,401	1.002
2	615.025,051 390.618,401	3	615.029,89 390.611,593	8.353
3	615.029,89 390.611,593	4	615.032,575 390.608,004	4.482
4	615.032,575 390.608,004	5	615.046,111 390.618,111	16.893
5	615.046,111 390.618,111	6	615.049,657 390.620,658	4.366

Punct început	X / Y	Punct sfârșit	X / Y	Lungime segment (** (m)
6	615.049,657 390.620,658	7	615.051,045 390.621,662	1.712
7	615.051,045 390.621,662	8	615.053,742 390.623,631	3.339
8	615.053,742 390.623,631	9	615.053,902 390.623,744	0.196
9	615.053,902 390.623,744	10	615.046,217 390.633,971	12.793
10	615.046,217 390.633,971	11	615.036,002 390.626,628	12.58
11	615.036,002 390.626,628	12	615.026,732 390.619,648	11.604
12	615.026,732 390.619,648	1	615.025,86 390.618,992	1.092

** Lungimile segmentelor sunt determinate în planul de proiecție Stereo 70 și sunt rotunjite la 1 milimetru.

*** Distanța dintre puncte este formată din segmente cumulate ce sunt mai mici decât valoarea 1 milimetru.

**DATE DESPRE IMOBILUL NR. 1199**

Oficiul de Cadastru și Publicitate Imobiliară PRAHOVA
Biroul de Cadastru și Publicitate Imobiliară Ploiești

A. Partea I. Descrierea imobilului

TEREN Intravilan

Adresa: Loc. Mizil, Str Nicolae Iorga, Nr. 3, Jud. Prahova

Nr. Crt	Nr cadastral Nr. topografic	Suprafața* (mp)	Observații / Referințe
A1	23023	340	Sector cadastral:37 Teren imprejmuit;

Construcții

Crt	Nr cadastral Nr. topografic	Adresa	Observații / Referințe
A1.1	23023-C1	Loc. Mizil, Jud. Prahova	Nr. niveluri:2; S. construita la sol:73 mp; S. construita defasurata:81 mp; LOCUINTA, S+P, Sup. defasurata = 81 mp
A1.2	23023-C2	Loc. Mizil, Jud. Prahova	Nr. niveluri:1; S. construita la sol:23 mp; S. construita defasurata:23 mp; ANEXA, P, Sup. defasurata = 23 mp

B. Partea II. Proprietari și acte

Inscrieri privitoare la dreptul de proprietate și alte drepturi reale	Referințe
30364 / 22/03/2019	
Act Administrativ nr. 142, din 28/04/1994 emis de CONSILIUL LOCAL MIZIL (act administrativ nr 14919 din 06.03.2019, emis de PRIMARIA MIZIL;act administrativ nr 14920 din 06.03.2019, emis de PRIMARIA MIZIL;act administrativ nr seria CD nr.687917 din 21.07.2007, emis de PRIMARIA MIZIL;act administrativ nr 3 din 02.02.1998, emis de PRIMARIA MIZIL;act administrativ nr 15207 din 12.03.2019, emis de PRIMARIA MIZIL;act administrativ nr 132 din 30.06.2004, emis de PRIMARIA MIZIL;act administrativ nr 15791 din 20.03.2019, emis de PRIMARIA MIZIL;act administrativ nr 15275 din 13.03.2019, emis de PRIMARIA MIZIL;act notarial nr 436 din 05.04.2006, emis de NP STELIANA PROCOPIE;act administrativ nr 61 din 24.11.1995, emis de CONSILIUL LOCAL MIZIL;act administrativ nr 9039 din 17.05.2006, emis de PRIMARIA MIZIL);	
B1	A1
Inscrierea provizorie, drept de PROPRIETATE, dobandit prin Lege, cota actuala 1/1	
1) ORAS MIZIL , CIF:15562570, (DOMENIU PRIVAT)	
Act Administrativ nr. 14919, din 06/03/2019 emis de PRIMARIA MIZIL (act administrativ nr 3 din 02.02.1998, emis de PRIMARIA MIZIL;act administrativ nr 15207 din 12.03.2019, emis de PRIMARIA MIZIL;act administrativ nr seria CD nr.687917 din 21.07.2007, emis de PRIMARIA MIZIL;act administrativ nr 132 din 30.06.2004, emis de PRIMARIA MIZIL);	
B1	A1.1
Intabulare, drept de PROPRIETATE, dobandit prin Construire, cota actuala 1/1	
1) BALAN CONSTANTIN	
2) BALAN MARCICA	
Act Administrativ nr. 14920, din 06/03/2019 emis de PRIMARIA MIZIL (act administrativ nr seria CD nr. 687917 din 21.07.2007, emis de PRIMARIA MIZIL;act administrativ nr 132 din 30.06.2004, emis de PRIMARIA MIZIL;act administrativ nr 3 din 02.02.1998, emis de PRIMARIA MIZIL);	
B1	A1.2
Intabulare, drept de PROPRIETATE, dobandit prin Construire, cota actuala 1/1	
1) BALAN CONSTANTIN	
2) BALAN MARCICA	

C. Partea III. SARCINI

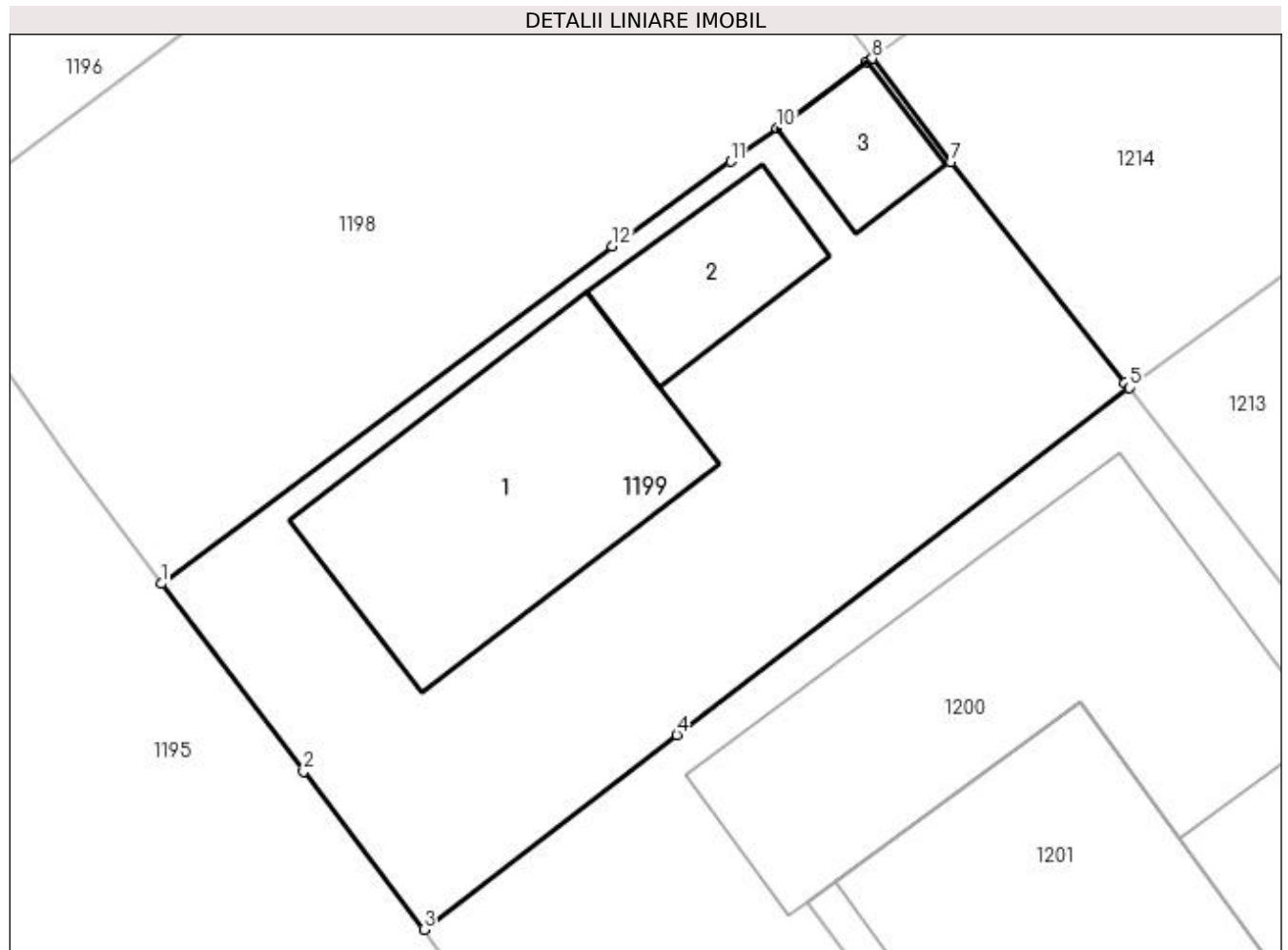
Inscrieri privind dezmembramintele dreptului de proprietate, drepturi reale de garanție și sarcini	Referințe
30364 / 22/03/2019	
Act Administrativ nr. 61, din 24/11/1995 emis de CONSILIUL LOCAL MIZIL (act administrativ nr 15275 din 13.03.2019, emis de PRIMARIA MIZIL;act administrativ nr 9039 din 17.05.2006, emis de PRIMARIA MIZIL;act administrativ nr 142 din 28.04.1994, emis de CONSILIUL LOCAL MIZIL);	
C1	A1
Inscrierea provizorie, drept de CONCESIUNE	
1) BALAN CONSTANTIN	
2) BALAN MARCICA	
C2	A1
se noteaza provizoriu redeventa	
1) ORAS MIZIL , CIF:15562570	

Anexa Nr. 1 La Partea I

Teren

Nr cadastral	Suprafața (mp)*	Observații / Referințe
23023	340	

* Suprafața este determinată în planul de proiecție Stereo 70.



Date referitoare la teren

Crt	Categorie folosință	Intravilan	Suprafața (mp)	Tarla	Parcelă	Nr. topo	Observații / Referințe
1	curți construcții	DA	340	11	206	-	

Date referitoare la construcții

Crt	Număr	Destinație construcție	Supraf. (mp)	Situație juridică	Observații / Referințe
A1.1	23023-C1	construcții de locuințe	73	Cu acte	Nr. niveluri:2; S. construita la sol:73 mp; S. construita desfasurata:81 mp; LOCUINTA, S+P, Sup. defasurata = 81 mp
A1.2	23023-C2	construcții anexa	23	Cu acte	Nr. niveluri:1; S. construita la sol:23 mp; S. construita desfasurata:23 mp; ANEXA, P, Sup. defasurata = 23 mp
A1.3	23023-C3	construcții anexa	13	Fara acte	Nr. niveluri:1; S. construita la sol:13 mp; ANEXA

Lungime Segmente

1) Valorile lungimilor segmentelor sunt obținute din proiecție în plan.

Punct început	X / Y	Punct sfârșit	X / Y	Lungime segment (** (m)
1	615.032,575 390.608,004	2	615.036,846 390.602,37	7.07
2	615.036,846 390.602,37	3	615.040,452 390.597,637	5.95
3	615.040,452 390.597,637	4	615.048,041 390.603,468	9.57
4	615.048,041 390.603,468	5	615.061,625 390.613,871	17.11
5	615.061,625 390.613,871	6	615.061,487 390.614,021	0.204
6	615.061,487 390.614,021	7	615.056,271 390.620,641	8.428
7	615.056,271 390.620,641	8	615.053,902 390.623,744	3.903
8	615.053,902 390.623,744	9	615.053,742 390.623,631	0.196
9	615.053,742 390.623,631	10	615.051,045 390.621,662	3.339
10	615.051,045 390.621,662	11	615.049,657 390.620,658	1.712
11	615.049,657 390.620,658	12	615.046,111 390.618,111	4.366
12	615.046,111 390.618,111	1	615.032,575 390.608,004	16.893

** Lungimile segmentelor sunt determinate în planul de proiecție Stereo 70 și sunt rotunjite la 1 milimetru.

*** Distanța dintre puncte este formată din segmente cumulate ce sunt mai mici decât valoarea 1 milimetru.



DATE DESPRE IMOBILUL NR. 1200

Oficiul de Cadastru și Publicitate Imobiliară PRAHOVA
Biroul de Cadastru și Publicitate Imobiliară Ploiești

A. Partea I. Descrierea imobilului

TEREN Intravilan

Adresa: Loc. Mizil, Str Nicolae Iorga, Nr. 5-7, Jud. Prahova, T11, DIN A206

Nr. Crt	Nr cadastral Nr. topografic	Suprafața* (mp)	Observații / Referințe
A1	22638	312	Sector cadastral:37 Teren imprejmuit;

Construcții

Crt	Nr cadastral Nr. topografic	Adresa	Observații / Referințe
A1.1	22638-C1	Loc. Mizil, Str Nicolae Iorga, Nr. 5-7, Jud. Prahova	Nr. niveluri:1; S. construita la sol:113 mp; LOCUINTA

B. Partea II. Proprietari și acte

Inscrieri privitoare la dreptul de proprietate și alte drepturi reale	Referințe
61330 / 09/07/2018	
Act Notarial nr. 1043, din 05/07/2018 emis de NP STOICESCU ISABELA;	
B1	Se infiinteaza cartea funciara 22638 a imobilului cu numarul cadastral 22638/Mizil, rezultat din dezmembrarea imobilului cu numarul cadastral 22395 inscris in cartea funciara 22395;
	A1
Act Administrativ nr. 533, din 10/02/2000 emis de PRIMARIA ORAS MIZIL (act administrativ nr 27411 din 19.10.2016, emis de PRIMARIA ORAS MIZIL;act administrativ nr 26825 din 13.10.2016, emis de PRIMARIA ORAS MIZIL;act administrativ nr 61 din 24.11.1995, emis de PRIMARIA ORAS MIZIL;act administrativ nr 26483 din 06.10.2016, emis de PRIMARIA ORAS MIZIL;act administrativ nr 54 din 22.06.2001, emis de Primaria Mizil; act notarial nr 13 din 10.01.2000, emis de BNP MINEA STELIANA;act administrativ nr 193 din 17.04.1994, emis de PRIMARIA ORAS MIZIL;act administrativ nr 121 din 25.11.1998, emis de PRIMARIA MIZIL;act administrativ nr 194 din 17.04.1994, emis de PRIMARIA ORAS MIZIL;act administrativ nr 27412 din 19.10.2016, emis de PRIMARIA ORAS MIZIL);	
B2	Intabulare, drept de PROPRIETATE, dobandit prin Lege, cota actuala 1/1
	A1
	1) ORASUL MIZIL , CIF:15562570, (domeniu privat)
	<i>OBSERVATII: pozitie transcrisa din CF 22395/Mizil, inscrisa prin incheierea nr. 5112 din 26/01/2017;</i>
/	
Act Administrativ nr. 36484, din 25/10/2023 emis de PRIMARIA ORASULUI MIZIL;	
B3	Intabulare, drept de PROPRIETATE, dobandit prin Construire, cota actuala 1/1
	A1.1
	1) SIRBULESCU AURELIA
	2) SIRBULESCU ION

C. Partea III. SARCINI

Inscrieri privind dezmembramintele dreptului de proprietate, drepturi reale de garanție și sarcini	Referințe
61330 / 09/07/2018	
Act Administrativ nr. 533, din 10/02/2000 emis de PRIMARIA ORAS MIZIL (act administrativ nr 121 din 25.11.1998, emis de PRIMARIA MIZIL;act administrativ nr 194 din 17.04.1994, emis de PRIMARIA ORAS MIZIL; act administrativ nr 26483 din 06.10.2016, emis de PRIMARIA ORAS MIZIL;act administrativ nr 61 din 24.11.1995, emis de PRIMARIA ORAS MIZIL;act administrativ nr 193 din 17.04.1994, emis de PRIMARIA ORAS MIZIL;act notarial nr 13 din 10.01.2000, emis de BNP MINEA STELIANA;act administrativ nr 54 din 22.06.2001, emis de Primaria Mizil;act administrativ nr 27411 din 19.10.2016, emis de PRIMARIA ORAS MIZIL; act administrativ nr 26825 din 13.10.2016, emis de PRIMARIA ORAS MIZIL;act administrativ nr 27412 din 19.10.2016, emis de PRIMARIA ORAS MIZIL);	
C1	Intabulare, drept de CONCESIUNE
	A1
	1) SIRBULESCU AURELIA
	2) SIRBULESCU ION
	<i>OBSERVATII: pozitie transcrisa din CF 22395/Mizil, inscrisa prin incheierea nr. 5112 din 26/01/2017;</i>
Act Administrativ nr. 533, din 10/02/2000 emis de PRIMARIA ORAS MIZIL (act administrativ nr 121 din 25.11.1998, emis de PRIMARIA MIZIL;act administrativ nr 26825 din 13.10.2016, emis de PRIMARIA ORAS MIZIL;act administrativ nr 194 din 17.04.1994, emis de PRIMARIA ORAS MIZIL;act administrativ nr 61 din 24.11.1995, emis de PRIMARIA ORAS MIZIL;act administrativ nr 193 din 17.04.1994, emis de PRIMARIA ORAS	

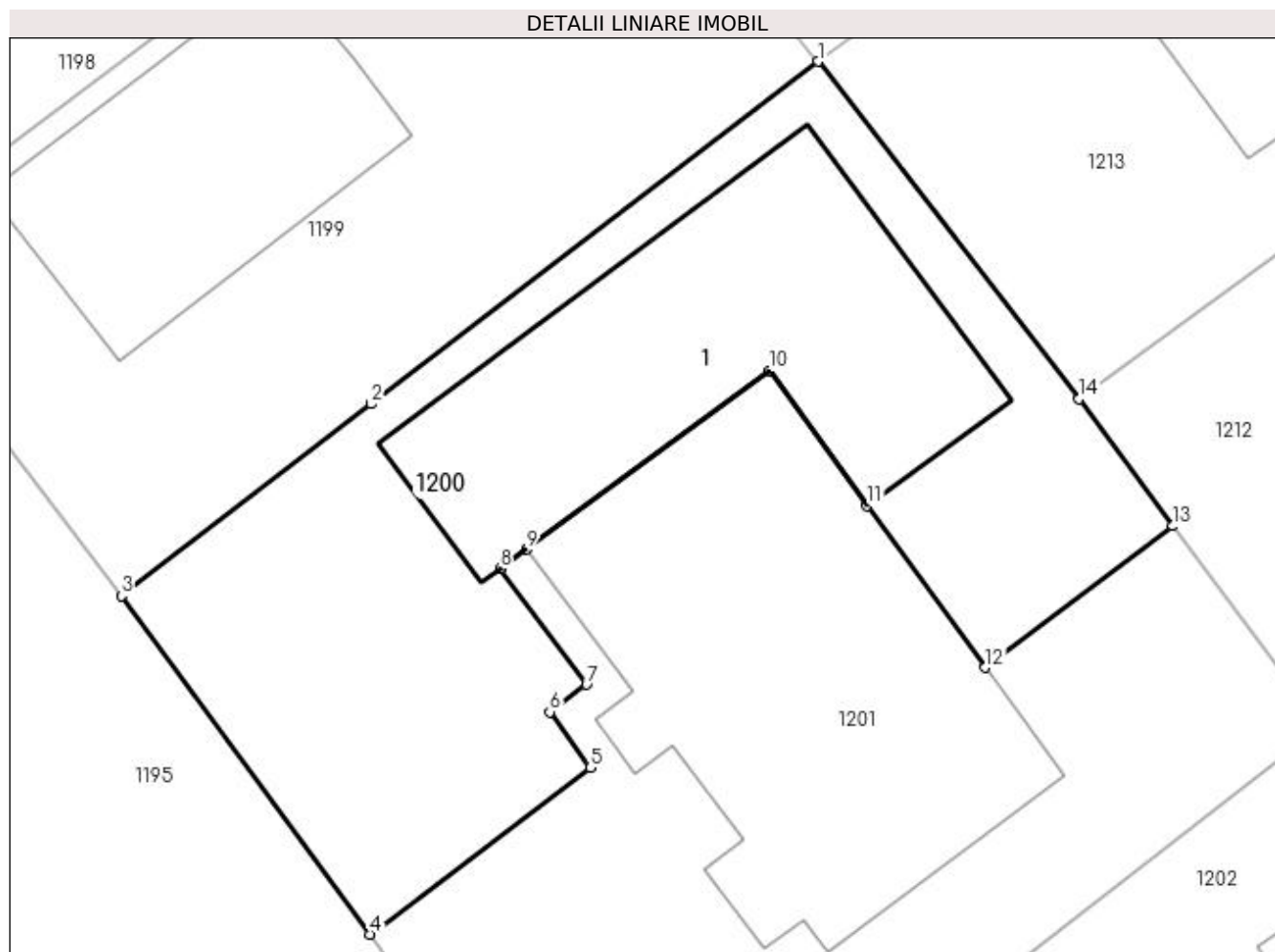
Inscrieri privind dezmembramintele dreptului de proprietate, drepturi reale de garanție și sarcini	Referințe
MIZIL;act notarial nr 13 din 10.01.2000, emis de BNP MINEA STELIANA;act administrativ nr 54 din 22.06.2001, emis de Primaria Mizil;act administrativ nr 26483 din 06.10.2016, emis de PRIMARIA ORAS MIZIL; act administrativ nr 27412 din 19.10.2016, emis de PRIMARIA ORAS MIZIL;act administrativ nr 27411 din 19.10.2016, emis de PRIMARIA ORAS MIZIL);	
C2 se noteaza redeventa	A1
1) ORASUL MIZIL , CIF:15562570, (domeniu privat) <i>OBSERVATII: pozitie transcrisa din CF 22395/Mizil, inscrisa prin incheierea nr. 5112 din 26/01/2017;</i>	

Anexa Nr. 1 La Partea I

Teren

Nr cadastral	Suprafața (mp)*	Observații / Referințe
22638	312	

* Suprafața este determinată în planul de proiecție Stereo 70.



Date referitoare la teren

Crt	Categorie folosință	Intravilan	Suprafața (mp)	Tarla	Parcelă	Nr. topo	Observații / Referințe
1	curți constructii	DA	312	11	206	-	

Date referitoare la construcții

Crt	Număr	Destinație construcție	Supraf. (mp)	Situație juridică	Observații / Referințe
A1.1	22638-C1	construcții de locuințe	113	Cu acte	Nr. niveluri:1; S. construita la sol:113 mp; LOCUINTA

Lungime Segmente

1) Valorile lungimilor segmentelor sunt obținute din proiecție în plan.

Punct început	X / Y	Punct sfârșit	X / Y	Lungime segment (** (m)
1	615.061,625 390.613,871	2	615.048,041 390.603,468	17.11
2	615.048,041 390.603,468	3	615.040,452 390.597,637	9.57
3	615.040,452 390.597,637	4	615.048,001 390.587,357	12.754
4	615.048,001 390.587,357	5	615.054,711 390.592,42	8.406

Punct început	X / Y	Punct sfârşit	X / Y	Lungime segment (** (m)
5	615.054,711 390.592,42	6	615.053,481 390.594,114	2.093
6	615.053,481 390.594,114	7	615.054,593 390.594,946	1.389
7	615.054,593 390.594,946	8	615.051,965 390.598,462	4.39
8	615.051,965 390.598,462	9	615.052,771 390.599,054	1.0
9	615.052,771 390.599,054	10	615.060,147 390.604,472	9.152
10	615.060,147 390.604,472	11	615.063,128 390.600,383	5.06
11	615.063,128 390.600,383	12	615.066,716 390.595,46	6.092
12	615.066,716 390.595,46	13	615.072,416 390.599,761	7.141
13	615.072,416 390.599,761	14	615.069,561 390.603,625	4.804
14	615.069,561 390.603,625	1	615.061,625 390.613,871	12.96

** Lungimile segmentelor sunt determinate în planul de proiecție Stereo 70 și sunt rotunjite la 1 milimetru.

*** Distanța dintre puncte este formată din segmente cumulate ce sunt mai mici decât valoarea 1 milimetru.



DATE DESPRE IMOBILUL NR. 1201

Oficiul de Cadastru și Publicitate Imobiliară PRAHOVA
Biroul de Cadastru și Publicitate Imobiliară Ploiești

A. Partea I. Descrierea imobilului

TEREN Intravilan

Adresa: Loc. Mizil, Str Nicolae Iorga, Nr. 5-7, Jud. Prahova, T11, DIN A206

Nr. Crt	Nr cadastral Nr. topografic	Suprafața* (mp)	Observații / Referințe
A1	22637	373	Sector cadastral:37 Teren imprejmuit;

Construcții

Crt	Nr cadastral Nr. topografic	Adresa	Observații / Referințe
A1.1	22637-C1	Loc. Mizil, Jud. Prahova	Nr. niveluri:1; S. construita la sol:145 mp; S. construita desfasurata:145 mp; Locuinta
A1.2	22637-C2	Loc. Mizil, Jud. Prahova	Nr. niveluri:1; S. construita la sol:70 mp; S. construita desfasurata:70 mp; Anexa

B. Partea II. Proprietari și acte

Inscrieri privitoare la dreptul de proprietate și alte drepturi reale		Referințe
61330 / 09/07/2018		
Act Notarial nr. 1043, din 05/07/2018 emis de NP STOICESCU ISABELA;		
B1	Se infiinteaza cartea funciara 22637 a imobilului cu numarul cadastral 22637/Mizil, rezultat din dezmembrarea imobilului cu numarul cadastral 22395 inscris in cartea funciara 22395;	A1
B1	Se infiinteaza cartea funciara 22637-C2 a constructiei cu identificatorul 22637-C2/Mizil, ca urmare a dezmembrarii imobilului cu numarul cadastral 22395-C2 inscris in cartea funciara 22395-C2;	A1.2
B1	Se infiinteaza cartea funciara 22637-C1 a constructiei cu identificatorul 22637-C1/Mizil, ca urmare a dezmembrarii imobilului cu numarul cadastral 22395-C1 inscris in cartea funciara 22395-C1;	A1.1
Act Administrativ nr. 533, din 10/02/2000 emis de PRIMARIA ORAS MIZIL (act administrativ nr 26483 din 06.10.2016, emis de PRIMARIA ORAS MIZIL;act administrativ nr 27411 din 19.10.2016, emis de PRIMARIA ORAS MIZIL;act notarial nr 13 din 10.01.2000, emis de BNP MINEA STELIANA;act administrativ nr 54 din 22.06.2001, emis de Primaria Mizil;act administrativ nr 194 din 17.04.1994, emis de PRIMARIA ORAS MIZIL; act administrativ nr 26825 din 13.10.2016, emis de PRIMARIA ORAS MIZIL;act administrativ nr 193 din 17.04.1994, emis de PRIMARIA ORAS MIZIL;act administrativ nr 121 din 25.11.1998, emis de PRIMARIA MIZIL; act administrativ nr 61 din 24.11.1995, emis de PRIMARIA ORAS MIZIL;act administrativ nr 27412 din 19.10.2016, emis de PRIMARIA ORAS MIZIL);		
B2	Intabulare, drept de PROPRIETATE, dobandit prin Lege, cota actuala 1/1 1) ORASUL MIZIL , CIF:15562570, (domeniu privat) <i>OBSERVATII: pozitie transcrisa din CF 22395/Mizil, inscrisa prin incheierea nr. 5112 din 26/01/2017;</i>	A1
Act Administrativ nr. 533, din 10/02/2000 emis de PRIMARIA ORAS MIZIL (act administrativ nr 27412 din 19.10.2016, emis de PRIMARIA ORAS MIZIL;act administrativ nr 121 din 25.11.1998, emis de PRIMARIA MIZIL; act administrativ nr 61 din 24.11.1995, emis de PRIMARIA ORAS MIZIL;act administrativ nr 193 din 17.04.1994, emis de PRIMARIA ORAS MIZIL;act administrativ nr 26825 din 13.10.2016, emis de PRIMARIA ORAS MIZIL;act administrativ nr 194 din 17.04.1994, emis de PRIMARIA ORAS MIZIL;act administrativ nr 27411 din 19.10.2016, emis de PRIMARIA ORAS MIZIL;act administrativ nr 26483 din 06.10.2016, emis de PRIMARIA ORAS MIZIL;act administrativ nr 54 din 22.06.2001, emis de Primaria Mizil;act notarial nr 13 din 10.01.2000, emis de BNP MINEA STELIANA);		
B2	Intabulare, drept de PROPRIETATE, dobandit prin Construire, cota actuala 1/1 1) SIRBULESCU AURELIA 2) SIRBULESCU ION <i>OBSERVATII: pozitie transcrisa din CF 22395-C1/Mizil, inscrisa prin incheierea nr. 5112 din 26/01/2017;</i>	A1.1
Act Administrativ nr. 533, din 10/02/2000 emis de PRIMARIA ORAS MIZIL (act administrativ nr 193 din 17.04.1994, emis de PRIMARIA ORAS MIZIL;act administrativ nr 26825 din 13.10.2016, emis de PRIMARIA ORAS MIZIL;act notarial nr 13 din 10.01.2000, emis de BNP MINEA STELIANA;act administrativ nr 194 din 17.04.1994, emis de PRIMARIA ORAS MIZIL;act administrativ nr 27411 din 19.10.2016, emis de PRIMARIA ORAS MIZIL;act administrativ nr 121 din 25.11.1998, emis de PRIMARIA MIZIL;act administrativ nr 54 din 22.06.2001, emis de Primaria Mizil;act administrativ nr 26483 din 06.10.2016, emis de PRIMARIA ORAS MIZIL; act administrativ nr 61 din 24.11.1995, emis de PRIMARIA ORAS MIZIL;act administrativ nr 27412 din 19.10.2016, emis de PRIMARIA ORAS MIZIL);		
B2	Intabulare, drept de PROPRIETATE, dobandit prin Construire, cota	A1.2

Inscrieri privitoare la dreptul de proprietate și alte drepturi reale		Referințe
B2	actuala 1/1 1) SIRBULESCU AURELIA 2) SIRBULESCU ION <i>OBSERVATII: pozitie transcrisa din CF 22395-C2/Mizil, inscrisa prin incheierea nr. 5112 din 26/01/2017;</i>	

C. Partea III. SARCINI

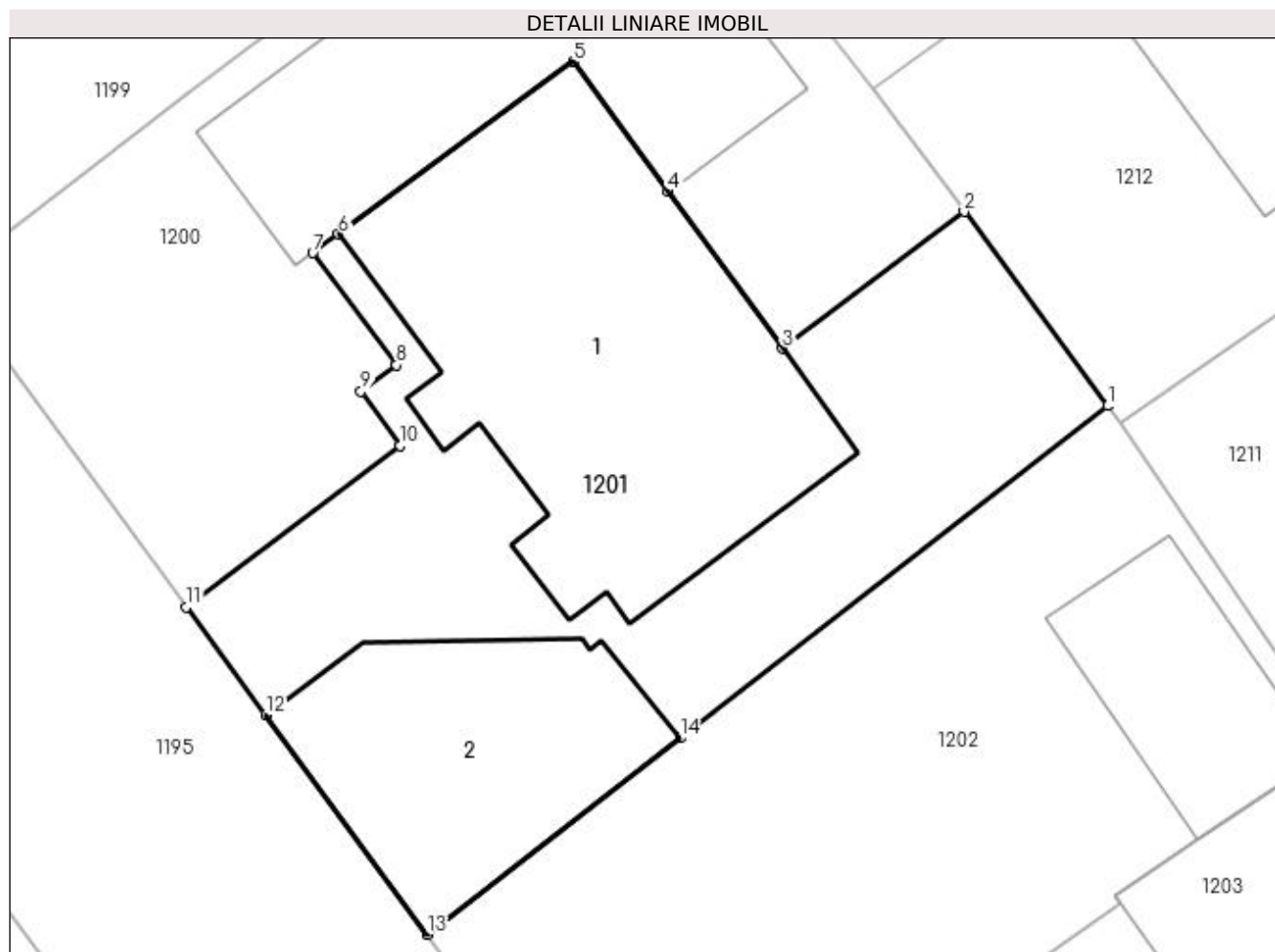
Inscrieri privind dezmembramintele dreptului de proprietate, drepturi reale de garanție și sarcini		Referințe
61330 / 09/07/2018		
Act Administrativ nr. 533, din 10/02/2000 emis de PRIMARIA ORAS MIZIL (act administrativ nr 27411 din 19.10.2016, emis de PRIMARIA ORAS MIZIL;act administrativ nr 27412 din 19.10.2016, emis de PRIMARIA ORAS MIZIL;act administrativ nr 54 din 22.06.2001, emis de Primaria Mizil;act administrativ nr 121 din 25.11.1998, emis de PRIMARIA MIZIL;act administrativ nr 193 din 17.04.1994, emis de PRIMARIA ORAS MIZIL; act administrativ nr 61 din 24.11.1995, emis de PRIMARIA ORAS MIZIL;act administrativ nr 26825 din 13.10.2016, emis de PRIMARIA ORAS MIZIL;act administrativ nr 26483 din 06.10.2016, emis de PRIMARIA ORAS MIZIL;act notarial nr 13 din 10.01.2000, emis de BNP MINEA STELIANA;act administrativ nr 194 din 17.04.1994, emis de PRIMARIA ORAS MIZIL);		
C1	Intabulare, drept de CONCESIUNE 1) SIRBULESCU AURELIA 2) SIRBULESCU ION <i>OBSERVATII: pozitie transcrisa din CF 22395/Mizil, inscrisa prin incheierea nr. 5112 din 26/01/2017;</i>	A1
Act Administrativ nr. 533, din 10/02/2000 emis de PRIMARIA ORAS MIZIL (act notarial nr 13 din 10.01.2000, emis de BNP MINEA STELIANA;act administrativ nr 54 din 22.06.2001, emis de Primaria Mizil;act administrativ nr 27411 din 19.10.2016, emis de PRIMARIA ORAS MIZIL;act administrativ nr 193 din 17.04.1994, emis de PRIMARIA ORAS MIZIL;act administrativ nr 61 din 24.11.1995, emis de PRIMARIA ORAS MIZIL;act administrativ nr 27412 din 19.10.2016, emis de PRIMARIA ORAS MIZIL;act administrativ nr 121 din 25.11.1998, emis de PRIMARIA MIZIL;act administrativ nr 26825 din 13.10.2016, emis de PRIMARIA ORAS MIZIL;act administrativ nr 194 din 17.04.1994, emis de PRIMARIA ORAS MIZIL;act administrativ nr 26483 din 06.10.2016, emis de PRIMARIA ORAS MIZIL);		
C2	se noteaza redeventa 1) ORASUL MIZIL, CIF:15562570, (domeniu privat) <i>OBSERVATII: pozitie transcrisa din CF 22395/Mizil, inscrisa prin incheierea nr. 5112 din 26/01/2017;</i>	A1

Anexa Nr. 1 La Partea I

Teren

Nr cadastral	Suprafața (mp)*	Observații / Referințe
22637	373	

* Suprafața este determinată în planul de proiecție Stereo 70.



Date referitoare la teren

Crt	Categorie folosință	Intravilan	Suprafața (mp)	Tarla	Parcelă	Nr. topo	Observații / Referințe
1	curți constructii	DA	373	11	206	-	

Date referitoare la construcții

Crt	Număr	Destinație construcție	Supraf. (mp)	Situație juridică	Observații / Referințe
A1.1	22637-C1	construcții de locuințe	145	Cu acte	Nr. niveluri:1; S. construita la sol:145 mp; S. construita desfasurata:145 mp; Locuinta
A1.2	22637-C2	construcții anexa	70	Cu acte	Nr. niveluri:1; S. construita la sol:70 mp; S. construita desfasurata:70 mp; Anexa

Lungime Segmente

1) Valorile lungimilor segmentelor sunt obținute din proiecție în plan.

Punct început	X / Y	Punct sfârșit	X / Y	Lungime segment (** (m))
1	615.076,922 390.593,662	2	615.072,416 390.599,761	7.583
2	615.072,416 390.599,761	3	615.066,716 390.595,46	7.141
3	615.066,716 390.595,46	4	615.063,128 390.600,383	6.092

Punct început	X / Y	Punct sfârşit	X / Y	Lungime segment (** (m)
4	615.063,128 390.600,383	5	615.060,147 390.604,472	5.06
5	615.060,147 390.604,472	6	615.052,771 390.599,054	9.152
6	615.052,771 390.599,054	7	615.051,965 390.598,462	1.0
7	615.051,965 390.598,462	8	615.054,593 390.594,946	4.39
8	615.054,593 390.594,946	9	615.053,481 390.594,114	1.389
9	615.053,481 390.594,114	10	615.054,711 390.592,42	2.093
10	615.054,711 390.592,42	11	615.048,001 390.587,357	8.406
11	615.048,001 390.587,357	12	615.050,494 390.583,963	4.211
12	615.050,494 390.583,963	13	615.055,55 390.577,077	8.543
13	615.055,55 390.577,077	14	615.063,499 390.583,245	10.061
14	615.063,499 390.583,245	1	615.076,922 390.593,662	16.991

** Lungimile segmentelor sunt determinate în planul de proiecție Stereo 70 și sunt rotunjite la 1 milimetru.

*** Distanța dintre puncte este formată din segmente cumulate ce sunt mai mici decât valoarea 1 milimetru.

**DATE DESPRE IMOBILUL NR. 1202**

Oficiul de Cadastru și Publicitate Imobiliară PRAHOVA
Biroul de Cadastru și Publicitate Imobiliară Ploiești

A. Partea I. Descrierea imobilului

TEREN Intravilan

Adresa: Loc. Mizil, Str Nicolae Iorga, Nr. 9, Jud. Prahova

Nr. Crt	Nr cadastral Nr. topografic	Suprafața* (mp)	Observații / Referințe
A1	23417	Din acte: 313 Masurata: 330	Sector cadastral:37 Teren imprejmuit;

Construcții

Crt	Nr cadastral Nr. topografic	Adresa	Observații / Referințe
A1.1	23417-C1	Loc. Mizil, Jud. Prahova	Nr. niveluri:1; S. construita la sol:40 mp; S. construita desfasurata:40 mp; Constructie P, Sup. Desfasurata = 40 mp, Anexa din caramida acoperita cu tabla

B. Partea II. Proprietari și acte

Inscrieri privitoare la dreptul de proprietate și alte drepturi reale		Referințe
27818 / 03/03/2021		
Act Administrativ nr. 61, din 24/11/1995 emis de Consiliul Local al Orasului Mizil (act administrativ nr 16110 din 16.02.2021, emis de Primaria Orasului Mizil;act administrativ nr 16399 din 18.02.2021, emis de Primaria Mizil;act administrativ nr 183 din 05.04.1994, emis de Consiliul Local Oras Mizil);		
B1	Intabulare, drept de PROPRIETATE, dobandit prin Lege, cota actuala 1/1 1) ORASUL MIZIL , CIF:15562570, (domeniul privat)	A1
Act Administrativ nr. 183, din 05/04/1994 emis de Consiliul Local Oras Mizil (act administrativ nr 61 din 24.11.1995, emis de Consiliul Local al Orasului Mizil;act administrativ nr 16110 din 16.02.2021, emis de Primaria Orasului Mizil;act administrativ nr 16399 din 18.02.2021, emis de Primaria Mizil);		
B1	Intabulare, drept de PROPRIETATE, dobandit prin Lege, cota actuala 1/1 1) GHIDIA ION 2) GHIDIA MARIANA	A1.1

C. Partea III. SARCINI

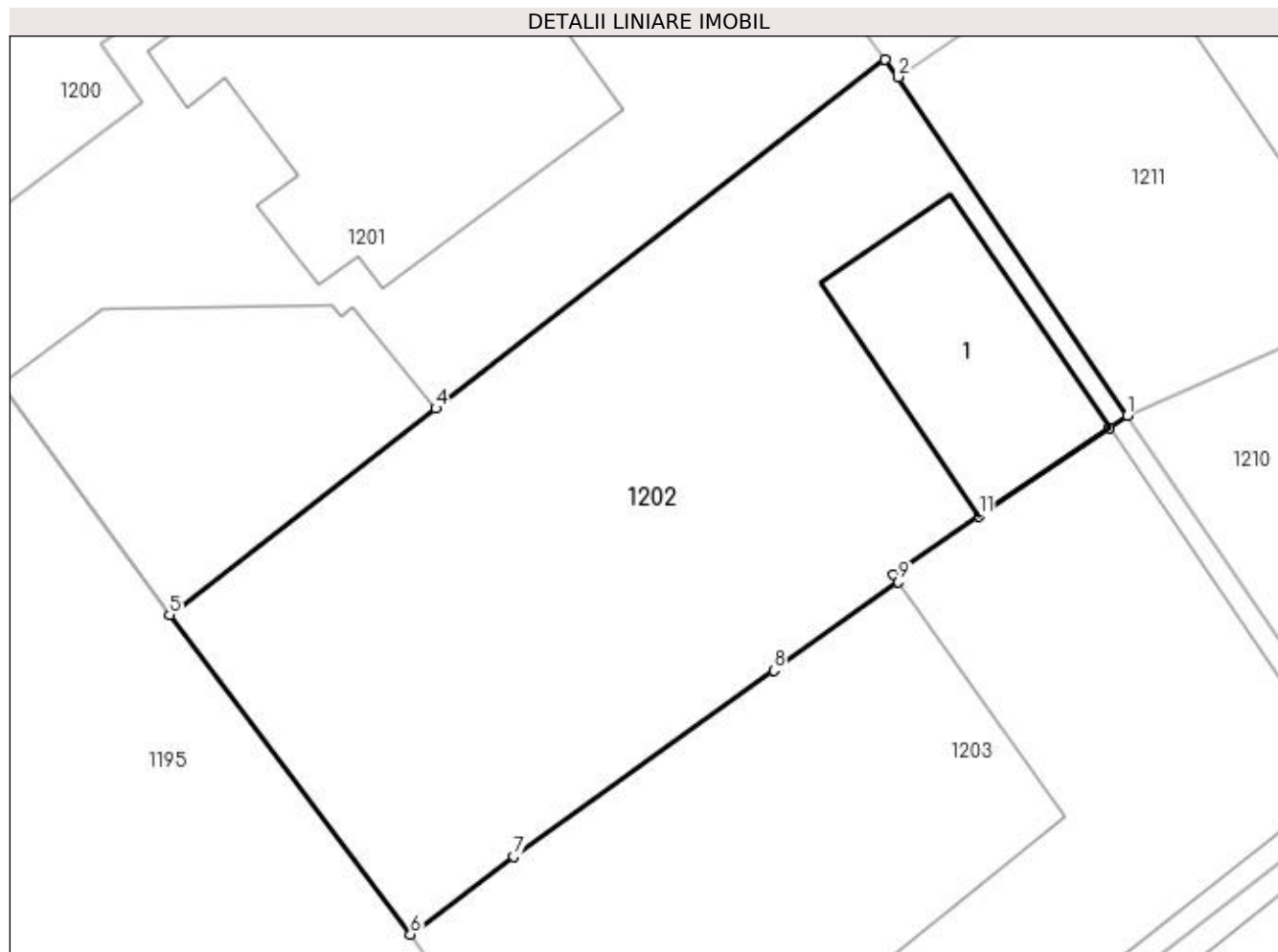
Inscrieri privind dezmembramintele dreptului de proprietate, drepturi reale de garanție și sarcini		Referințe
27818 / 03/03/2021		
Act Administrativ nr. 183, din 05/04/1994 emis de Consiliul Local Oras Mizil (act administrativ nr 61 din 24.11.1995, emis de Consiliul Local al Orasului Mizil;act administrativ nr 16110 din 16.02.2021, emis de Primaria Orasului Mizil;act administrativ nr 16399 din 18.02.2021, emis de Primaria Mizil);		
C1	Intabulare, drept de CONCESIUNE 1) GHIDIA ION 2) GHIDIA MARIANA	A1

Anexa Nr. 1 La Partea I

Teren

Nr cadastral	Suprafața (mp)*	Observații / Referințe
23417	Din acte: 313 Masurata: 330	

* Suprafața este determinată în planul de proiecție Stereo 70.



Date referitoare la teren

Crt	Categorie folosință	Intra vilan	Suprafața (mp)	Tarla	Parcelă	Nr. topo	Observații / Referințe
1	curți constructii	DA	330	11	206	-	

Date referitoare la construcții

Crt	Număr	Destinație construcție	Supraf. (mp)	Situație juridică	Observații / Referințe
A1.1	23417-C1	constructii anexa	40	Cu acte	Nr. niveluri:1; S. construita la sol:40 mp; S. construita desfasurata:40 mp; Constructie P, Sup. Desfasurata = 40 mp, Anexa din caramida acoperita cu tabla

Lungime Segmente

1) Valorile lungimilor segmentelor sunt obținute din proiecție în plan.

Punct început	X / Y	Punct sfârșit	X / Y	Lungime segment (** (m)
1	615.084,156 390.583,03	2	615.077,303 390.593,146	12.219
2	615.077,303 390.593,146	3	615.076,922 390.593,662	0.641
3	615.076,922 390.593,662	4	615.063,499 390.583,245	16.991

Punct început	X / Y	Punct sfârșit	X / Y	Lungime segment (** (m)
4	615.063,499 390.583,245	5	615.055,55 390.577,077	10.061
5	615.055,55 390.577,077	6	615.062,74 390.567,544	11.94
6	615.062,74 390.567,544	7	615.065,815 390.569,863	3.851
7	615.065,815 390.569,863	8	615.073,589 390.575,422	9.557
8	615.073,589 390.575,422	9	615.077,315 390.578,072	4.572
9	615.077,315 390.578,072	10	615.077,16 390.578,29	0.267
10	615.077,16 390.578,29	11	615.079,729 390.580,031	3.103
11	615.079,729 390.580,031	12	615.083,627 390.582,671	4.708
12	615.083,627 390.582,671	1	615.084,156 390.583,03	0.639

** Lungimile segmentelor sunt determinate în planul de proiecție Stereo 70 și sunt rotunjite la 1 milimetru.

*** Distanța dintre puncte este formată din segmente cumulate ce sunt mai mici decât valoarea 1 milimetru.

**DATE DESPRE IMOBILUL NR. 1203**

Oficiul de Cadastru și Publicitate Imobiliară PRAHOVA
Biroul de Cadastru și Publicitate Imobiliară Ploiești

A. Partea I. Descrierea imobilului

TEREN Intravilan

Adresa: Loc. Mizil, Str Nicolae Iorga, Nr. 11, Jud. Prahova

Nr. Crt	Nr cadastral Nr. topografic	Suprafața* (mp)	Observații / Referințe
A1	23413	Din acte: 318 Masurata: 362	Sector cadastral:37 Teren imprejmuit;

Construcții

Crt	Nr cadastral Nr. topografic	Adresa	Observații / Referințe
A1.1	23413-C1	Loc. Mizil, Jud. Prahova	Nr. niveluri:1; S. construita la sol:127 mp; S. construita desfasurata:127 mp; Constructie P, Sup. Desfasurata = 127 mp, Casa de locuit acoperita cu tabla

B. Partea II. Proprietari și acte

Inscrieri privitoare la dreptul de proprietate și alte drepturi reale		Referințe
28030 / 03/03/2021		
Act Administrativ nr. 61, din 24/11/1995 emis de Consiliul Local al Orasului Mizil (act administrativ nr 15791 din 11.02.2021, emis de Primaria Orasului Mizil;act administrativ nr 16111 din 16.02.2021, emis de Primaria Mizil;act administrativ nr seria C6 Nr. 863102 din 08.05.1982, emis de Consiliul Popular al Orasului Mizil;act administrativ nr 3 din 20.06.1996, emis de Consiliul Local al Orasului Mizil;act administrativ nr 16399 din 18.02.2021, emis de PRIMARIA MIZIL);		
B1	Intabulare, drept de PROPRIETATE(domeniul privat), dobandit prin Lege, cota actuala 1/1 1) ORASUL MIZIL , CIF:15562570	A1
Act Administrativ nr. 15791, din 11/02/2021 emis de Primaria Orasului Mizil (act administrativ nr 3 din 20.06.1996, emis de Consiliul Local al Orasului Mizil;act administrativ nr seria C6 Nr. 863102 din 08.05.1982, emis de Consiliul Popular al Orasului Mizil;act administrativ nr 16399 din 18.02.2021, emis de PRIMARIA MIZIL;act administrativ nr 16111 din 16.02.2021, emis de Primaria Mizil);		
B1	Intabulare, drept de PROPRIETATE, dobandit prin Lege, cota actuala 1/1 1) GHIDIA ION 2) GHIDIA MARIANA	A1.1

C. Partea III. SARCINI

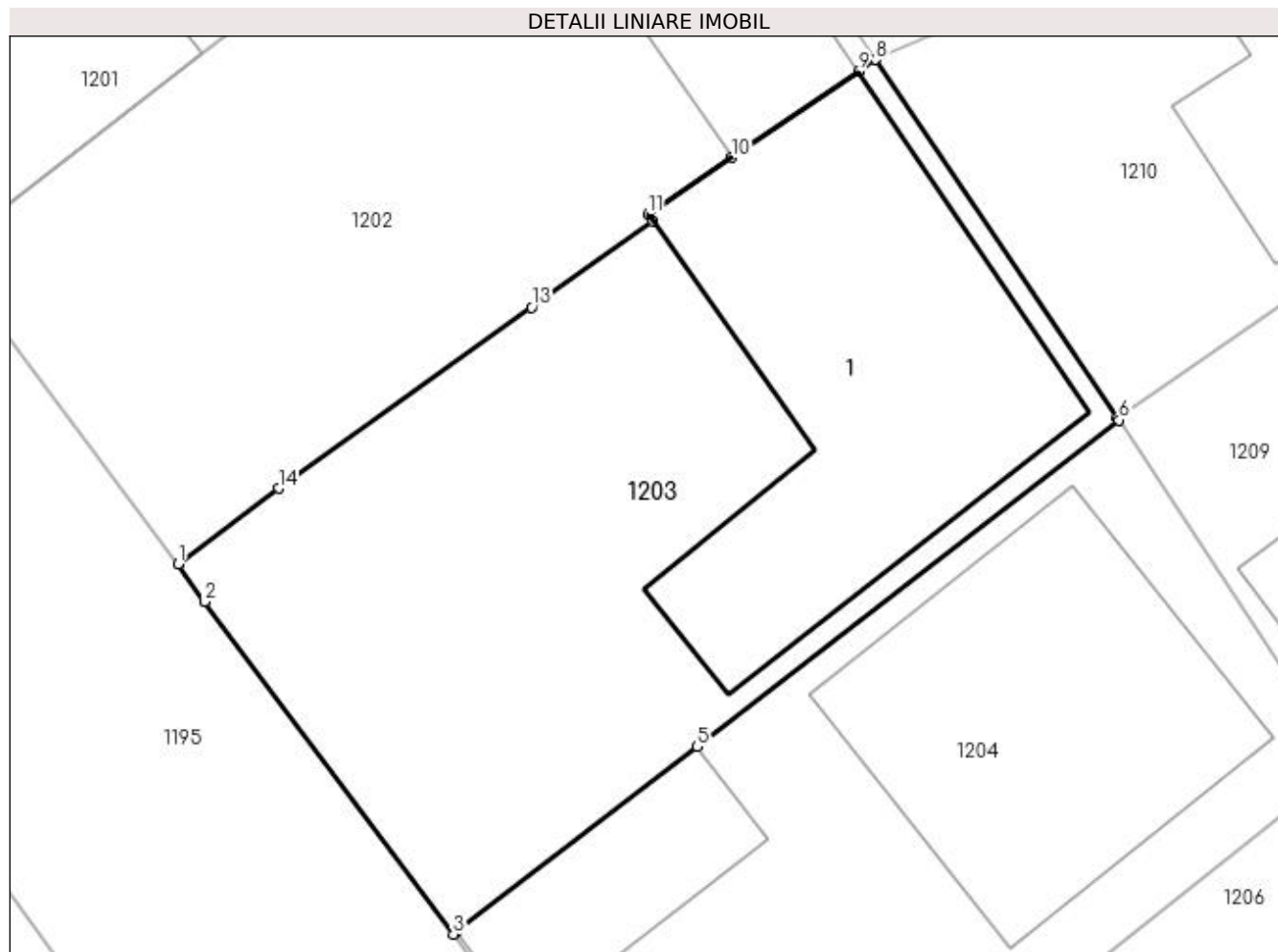
Inscrieri privind dezmembramintele dreptului de proprietate, drepturi reale de garanție și sarcini		Referințe
28030 / 03/03/2021		
Act Administrativ nr. 3, din 20/06/1996 emis de Consiliul Local al Orasului Mizil (act administrativ nr 16399 din 18.02.2021, emis de PRIMARIA MIZIL;act administrativ nr 16111 din 16.02.2021, emis de Primaria Mizil; act administrativ nr seria C6 Nr. 863102 din 08.05.1982, emis de Consiliul Popular al Orasului Mizil);		
C1	Intabulare, drept de CONCESIUNE 1) GHIDIA ION 2) GHIDIA MARIANA	A1

Anexa Nr. 1 La Partea I

Teren

Nr cadastral	Suprafața (mp)*	Observații / Referințe
23413	Din acte: 318 Masurata: 362	

* Suprafața este determinată în planul de proiecție Stereo 70.



Date referitoare la teren

Crt	Categorie folosință	Intra vilan	Suprafața (mp)	Tarla	Parcelă	Nr. topo	Observații / Referințe
1	curți constructii	DA	362	11	206	-	

Date referitoare la construcții

Crt	Număr	Destinație construcție	Supraf. (mp)	Situație juridică	Observații / Referințe
A1.1	23413-C1	construcții de locuințe	127	Cu acte	Nr. niveluri:1; S. construita la sol:127 mp; S. construita desfasurata:127 mp; Constructie P, Sup. Desfasurata = 127 mp, Casa de locuit acoperita cu tabla

Lungime Segmente

1) Valorile lungimilor segmentelor sunt obținute din proiecție în plan.

Punct început	X / Y	Punct sfârșit	X / Y	Lungime segment (** (m)
1	615.062,74 390.567,544	2	615.063,558 390.566,388	1.416
2	615.063,558 390.566,388	3	615.071,188 390.556,172	12.75
3	615.071,188 390.556,172	4	615.071,282 390.556,245	0.119

Punct început	X / Y	Punct sfârșit	X / Y	Lungime segment (** (m)
4	615.071,282 390.556,245	5	615.078,676 390.561,941	9.334
5	615.078,676 390.561,941	6	615.091,634 390.571,963	16.381
6	615.091,634 390.571,963	7	615.091,586 390.572,036	0.087
7	615.091,586 390.572,036	8	615.084,156 390.583,03	13.269
8	615.084,156 390.583,03	9	615.083,627 390.582,671	0.639
9	615.083,627 390.582,671	10	615.079,729 390.580,031	4.708
10	615.079,729 390.580,031	11	615.077,16 390.578,29	3.103
11	615.077,16 390.578,29	12	615.077,315 390.578,072	0.267
12	615.077,315 390.578,072	13	615.073,589 390.575,422	4.572
13	615.073,589 390.575,422	14	615.065,815 390.569,863	9.557
14	615.065,815 390.569,863	1	615.062,74 390.567,544	3.851

** Lungimile segmentelor sunt determinate în planul de proiecție Stereo 70 și sunt rotunjite la 1 milimetru.

*** Distanța dintre puncte este formată din segmente cumulate ce sunt mai mici decât valoarea 1 milimetru.

**DATE DESPRE IMOBILUL NR. 1204**

Oficiul de Cadastru și Publicitate Imobiliară PRAHOVA
Biroul de Cadastru și Publicitate Imobiliară Ploiești

A. Partea I. Descrierea imobilului

TEREN Intravilan

Nr. CF vechi:3859

Nr. cadastral vechi:10583

Adresa: Loc. Mizil, Str Nicolae Iorga, Nr. 13, Jud. Prahova, T11, Cc206

Nr. Crt	Nr cadastral Nr. topografic	Suprafața* (mp)	Observații / Referințe
A1	20873	Din acte: 318 Masurata: 325	Sector cadastral:37 Teren imprejmuit;

Construcții

Crt	Nr cadastral Nr. topografic	Adresa	Observații / Referințe
A1.1	20873-C1	Loc. Mizil, Jud. Prahova	Nr. niveluri:1; S. construita la sol:34 mp; C1- garaj auto cu sc=34 mp
A1.2	20873-C2	Loc. Mizil, Jud. Prahova	Nr. niveluri:2; S. construita la sol:103 mp; Constructie P+M, Sup. Desfasurata = 206 mp, Casa de locuit acoperita cu tabla

B. Partea II. Proprietari și acte

Inscrieri privitoare la dreptul de proprietate și alte drepturi reale	Referințe
59078 / 15/10/2010	
Act Administrativ nr. 20834, din 12/08/2010 emis de PRIMARIA MIZIL (adeverinta nr.25383/21.10.2010 emis de Primaria Mizil;hotarare nr.61/24.11.1995 emis de PRIMARIA MIZIL.);	
B1	Intabulare, drept de PROPRIETATE, dobandit prin Lege, cota actuala 1/1 1) ORASUL MIZIL, CIF:15562570, -domeniul privat
28881 / 05/03/2021	
Act Administrativ nr. 34, din 07/06/2016 emis de Primaria Orasului Mizil (act administrativ nr 11445 din 11.01.2017, emis de Primaria Orasului Mizil;act administrativ nr 17516 din 03.03.2021, emis de Primaria Orasului Mizil);	
B1	Intabulare, drept de PROPRIETATE, dobandit prin Construire, cota actuala 1/1 1) GHIDIA ION 2) GHIDIA MARIANA
24671 / 01/04/2014	
Act Notarial nr. 681, din 27/03/2014 emis de NP CALIN MARIA;	
B2	Intabulare, drept de PROPRIETATEcumparare ca bun comun, dobandit prin Conventie, cota actuala 1/1 1) GHIDIA ION 2) GHIDIA MARIANA
82117 / 02/12/2013	
Act Administrativ nr. 80925, din 27/11/2013 emis de OCPI PRAHOVA (act administrativ nr. 51/09-05-2011 emis de PRIMARIA MIZIL; act administrativ nr. 16013/30-05-2013 emis de PRIMARIA MIZIL; act administrativ nr. 26132/28-11-2013 emis de PRIMARIA MIZIL.);	
B2	se noteaza actualizarea informatiilor cadastrale in sensul schimbarii categoriei de folosinta din teren "arabil" in teren " curti constructii" , conform documentatiei tehnice avizate
28881 / 05/03/2021	
Inscris Sub Semnatura Privata nr. 1.31, din 04/03/2021 emis de PFA Dumitrescu Sorin Gabriel;	
B3	se repositioneaza imobilul conform documentatiei cadastrale anexata
59078 / 15/10/2010	
Act Administrativ nr. 20834, din 12/08/2010 emis de PRIMARIA MIZIL (adeverinta nr.25383/21.10.2010 emis de Primaria Mizil;hotarare nr.61/24.11.1995 emis de PRIMARIA MIZIL.);	
B4	Intabulare, drept de ADMINISTRARE 1) CONSILIUL LOCAL MIZIL, CIF:999999999999

C. Partea III. SARCINI

Inscrieri privind dezmembramintele dreptului de proprietate, drepturi reale de garanție și sarcini	Referințe
--	-----------

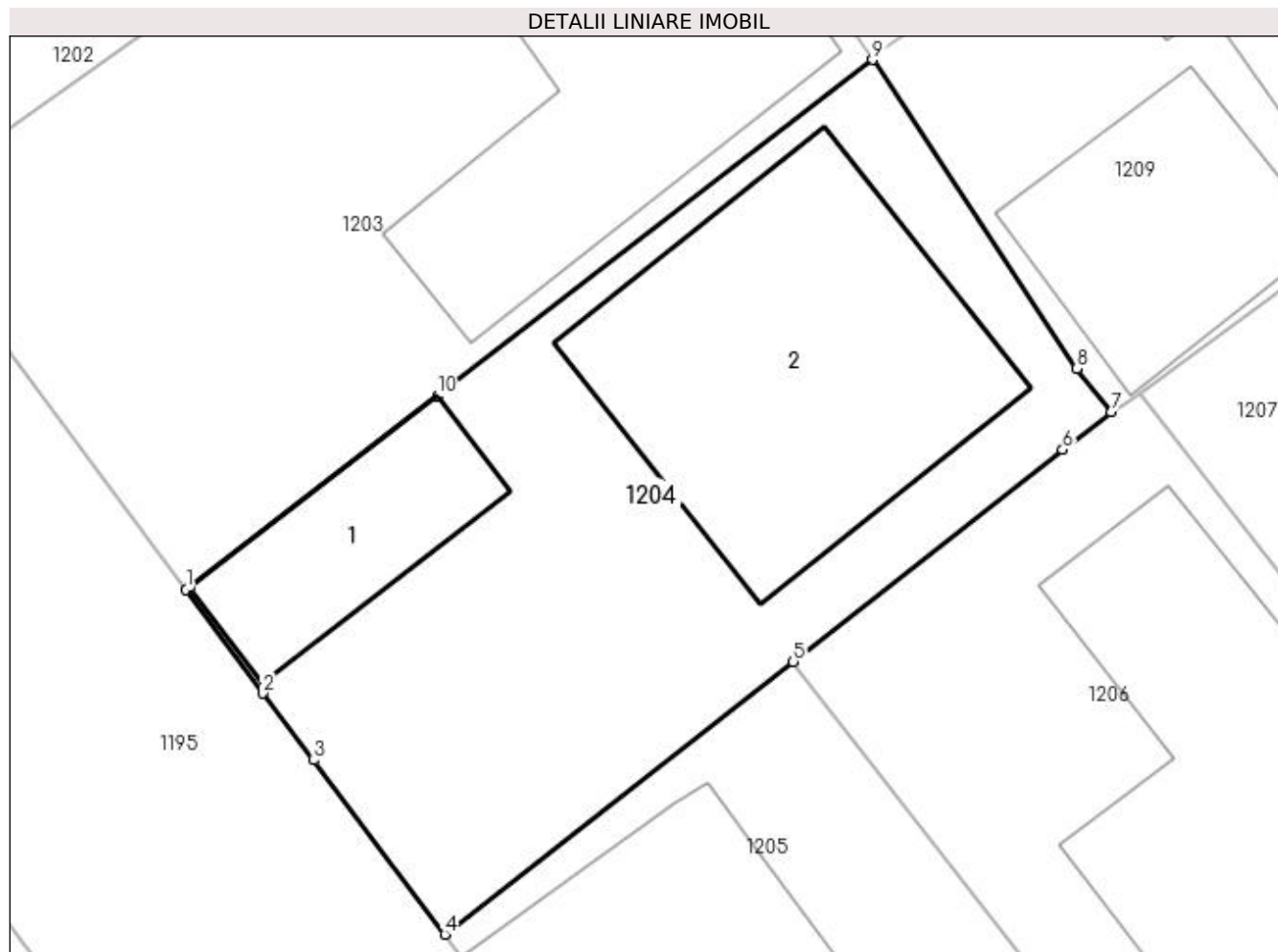
Inscrieri privind dezmembramintele dreptului de proprietate, drepturi reale de garanție și sarcini		Referințe
63328 / 04/11/2010		
Act Administrativ nr. 7299, din 12/06/2001 emis de CONSILIUL LOCAL MIZIL;		
C3	se noteaza redeventa in favoarea CONSILIULUI LOCAL MIZIL	A1
15941 / 23/02/2015		
Act Administrativ nr. 10976, din 13/02/2015 emis de PRIMARIA MIZIL;		
C4	Intabulare, drept de CONCESIUNE	A1
	1) GHIDIA ION 2) GHIDIA MARIANA	

Anexa Nr. 1 La Partea I

Teren

Nr cadastral	Suprafața (mp)*	Observații / Referințe
20873	Din acte: 318 Masurata: 325	

* Suprafața este determinată în planul de proiecție Stereo 70.



Date referitoare la teren

Crt	Categorie folosință	Intra vilan	Suprafața (mp)	Tarla	Parcelă	Nr. topo	Observații / Referințe
1	curți constructii	DA	325	11	206	-	

Date referitoare la construcții

Crt	Număr	Destinație construcție	Supraf. (mp)	Situație juridică	Observații / Referințe
A1.1	20873-C1	constructii anexa	34	Cu acte	Nr. niveluri:1; S. construita la sol:34 mp; C1-garaj auto cu sc=34 mp
A1.2	20873-C2	constructii de locuinte	103	Cu acte	Nr. niveluri:2; S. construita la sol:103 mp; Constructie P+M, Sup. Desfasurata = 206 mp, Casa de locuit acoperita cu tabla

Lungime Segmente

1) Valorile lungimilor segmentelor sunt obținute din proiecție în plan.

Punct început	X / Y	Punct sfârșit	X / Y	Lungime segment (** (m)
1	615.071,188 390.556,172	2	615.073,463 390.553,084	3.836
2	615.073,463 390.553,084	3	615.074,976 390.551,092	2.501

Punct început	X / Y	Punct sfârșit	X / Y	Lungime segment (** (m)
3	615.074,976 390.551,092	4	615.078,889 390.545,904	6.498
4	615.078,889 390.545,904	5	615.089,276 390.554,029	13.186
5	615.089,276 390.554,029	6	615.097,302 390.560,346	10.215
6	615.097,302 390.560,346	7	615.098,744 390.561,47	1.828
7	615.098,744 390.561,47	8	615.097,722 390.562,759	1.645
8	615.097,722 390.562,759	9	615.091,634 390.571,963	11.035
9	615.091,634 390.571,963	10	615.078,676 390.561,941	16.381
10	615.078,676 390.561,941	11	615.071,282 390.556,245	9.334
11	615.071,282 390.556,245	1	615.071,188 390.556,172	0.119

** Lungimile segmentelor sunt determinate în planul de proiecție Stereo 70 și sunt rotunjite la 1 milimetru.

*** Distanța dintre puncte este formată din segmente cumulate ce sunt mai mici decât valoarea 1 milimetru.

**DATE DESPRE IMOBILUL NR. 1205**

Oficiul de Cadastru și Publicitate Imobiliară PRAHOVA
Biroul de Cadastru și Publicitate Imobiliară Ploiești

A. Partea I. Descrierea imobilului

TEREN Intravilan

Adresa: Loc. Mizil, Str Calea Buzaului, Nr. 15, Jud. Prahova

Nr. Crt	Nr cadastral Nr. topografic	Suprafața* (mp)	Observații / Referințe
A1	21254	Din acte: 423 Masurata: 425	Sector cadastral:37 Teren imprejmuit;

Construcții

Crt	Nr cadastral Nr. topografic	Adresa	Observații / Referințe
A1.1	21254-C1	Loc. Mizil, Str Calea Buzaului, Nr. 15, Jud. Prahova	Nr. niveluri:1; S. construita la sol:92 mp; LOCUINTA
A1.2	21254-C2	Loc. Mizil, Str Calea Buzaului, Nr. 15, Jud. Prahova	Nr. niveluri:1; S. construita la sol:60 mp; GARAJ

B. Partea II. Proprietari și acte

Inscrieri privitoare la dreptul de proprietate și alte drepturi reale		Referințe
59794 / 09/10/2012		
Act Administrativ nr. 61, din 24/11/1995 emis de CONSILIUL LOCAL MIZIL (act administrativ nr. 22687/18-09-2012 emis de PRIMARIA MIZIL; act administrativ nr. 22693/18-09-2012 emis de PRIMARIA MIZIL;);		
B1	Intabulare, drept de PROPRIETATE, dobandit prin Lege, cota actuala 1/1 1) ORAS MIZIL, CIF:15562570, -domeniu privat	A1
/		
Act Administrativ nr. 36493, din 25/10/2023 emis de PRIMARIA ORASULUI MIZIL;		
B2	Intabulare, drept de PROPRIETATE, dobandit prin Construire, cota actuala 1/1 1) HRISTEA JUSTIN LAURENTIU	A1.1, A1.2

C. Partea III. SARCINI

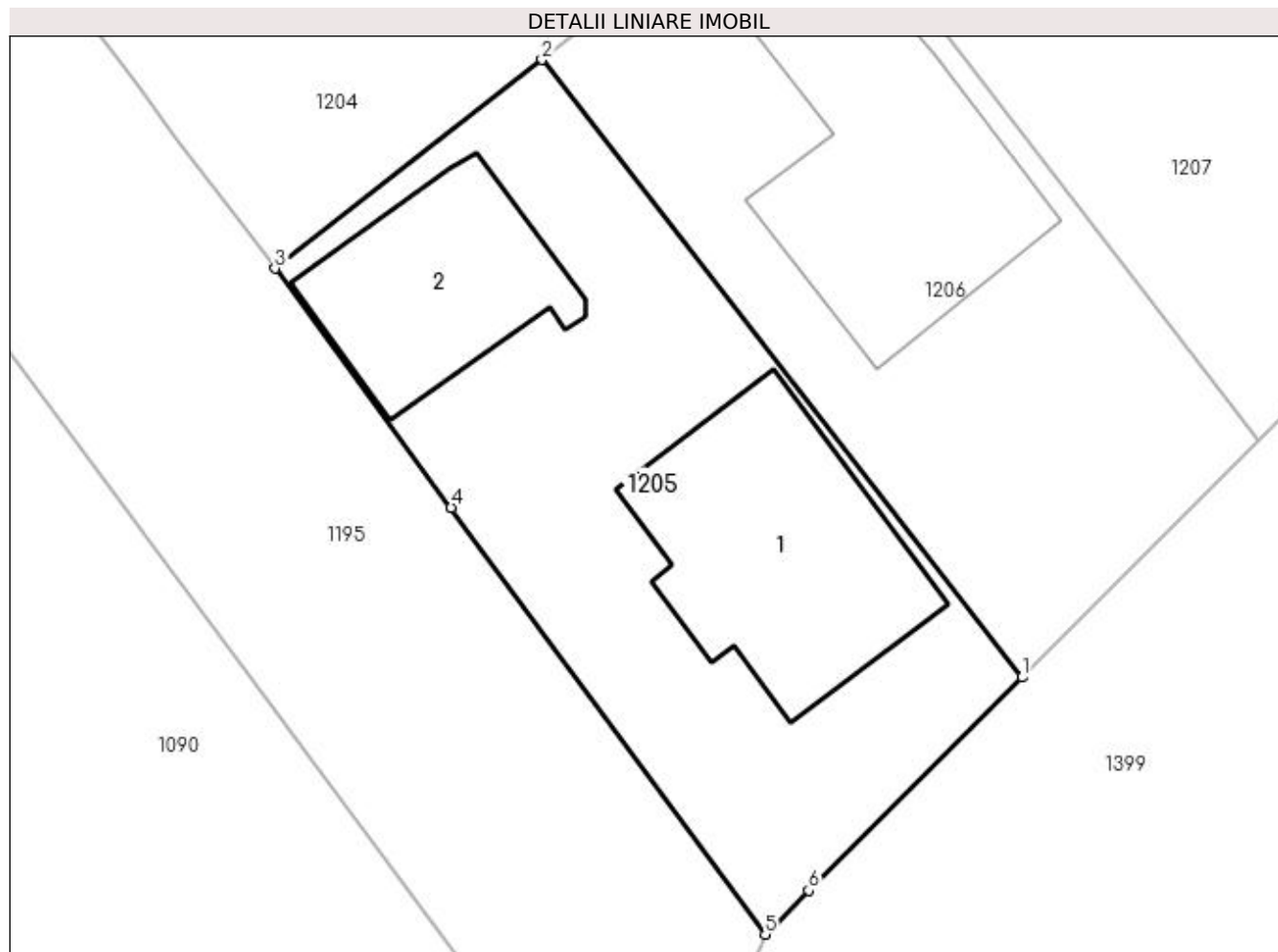
Inscrieri privind dezmembramintele dreptului de proprietate, drepturi reale de garanție și sarcini		Referințe
59794 / 09/10/2012		
Act Administrativ nr. 61, din 24/11/1995 emis de CONSILIUL LOCAL MIZIL (act administrativ nr. 22687/18-09-2012 emis de PRIMARIA MIZIL; act administrativ nr. 22693/18-09-2012 emis de PRIMARIA MIZIL;);		
C1	se intabuleaza dreptul de ADMINISTRARE 1) CONSILIUL LOCAL AL ORASULUI MIZIL, CIF:9999999999999	A1
66827 / 06/11/2012		
Act Administrativ nr. 21, din 01/10/1995 emis de PRIMARIA MIZIL (act administrativ nr. 23842/03-10-2012 emis de PRIMARIA MIZIL;);		
C2	Intabulare, drept de CONCESIUNEasupra teren de 400 mp. 1) HRISTEA JUSTIN LAURENTIU	A1
C3	se noteaza REDEVENTA 1) CONSILIUL LOCAL MIZIL, CIF:9999999999999	A1

Anexa Nr. 1 La Partea I

Teren

Nr cadastral	Suprafața (mp)*	Observații / Referințe
21254	Din acte: 423 Masurata: 425	

* Suprafața este determinată în planul de proiecție Stereo 70.



Date referitoare la teren

Crt	Categorie folosință	Intra vilan	Suprafața (mp)	Tarla	Parcelă	Nr. topo	Observații / Referințe
1	curți constructii	DA	425	11	206	-	

Date referitoare la construcții

Crt	Număr	Destinație construcție	Supraf. (mp)	Situație juridică	Observații / Referințe
A1.1	21254-C1	construcții de locuințe	92	Cu acte	Nr. niveluri:1; S. construita la sol:92 mp; LOCUINTA
A1.2	21254-C2	construcții anexa	60	Cu acte	Nr. niveluri:1; S. construita la sol:60 mp; GARAJ

Lungime Segmente

1) Valorile lungimilor segmentelor sunt obținute din proiecție în plan.

Punct început	X / Y	Punct sfârșit	X / Y	Lungime segment (** (m))
1	615.107,958 390.530,002	2	615.089,276 390.554,029	30.435
2	615.089,276 390.554,029	3	615.078,889 390.545,904	13.186

Punct început	X / Y	Punct sfârşit	X / Y	Lungime segment (** (m)
3	615.078,889 390.545,904	4	615.085,736 390.536,604	11.549
4	615.085,736 390.536,604	5	615.097,961 390.519,999	20.62
5	615.097,961 390.519,999	6	615.099,646 390.521,712	2.403
6	615.099,646 390.521,712	1	615.107,958 390.530,002	11.739

** Lungimile segmentelor sunt determinate în planul de proiecţie Stereo 70 şi sunt rotunjite la 1 milimetru.

*** Distanţa dintre puncte este formată din segmente cumulate ce sunt mai mici decât valoarea 1 milimetru.

**DATE DESPRE IMOBILUL NR. 1206**

Oficiul de Cadastru și Publicitate Imobiliară PRAHOVA
Biroul de Cadastru și Publicitate Imobiliară Ploiești

A. Partea I. Descrierea imobilului

TEREN Intravilan

Nr. CF vechi:934/C
Nr. cadastral vechi:991

Adresa: Loc. Mizil, Str Calea Buzaului, Nr. 17, Jud. Prahova

Nr. Crt	Nr cadastral Nr. topografic	Suprafața* (mp)	Observații / Referințe
A1	22458	385	Sector cadastral:37 Teren imprejmuit;

B. Partea II. Proprietari și acte

Inscrieri privitoare la dreptul de proprietate și alte drepturi reale		Referințe
19807 / 10/07/2006		
Act Administrativ nr. 61, din 05/04/2006 emis de CONSILIUL LOCAL MIZIL;		
B1	Intabulare, drept de PROPRIETATE, dobândit prin Lege, cota actuala 1/1 1) ORASUL MIZIL , CIF:15562570, (in administrarea Primariei)	A1

C. Partea III. SARCINI

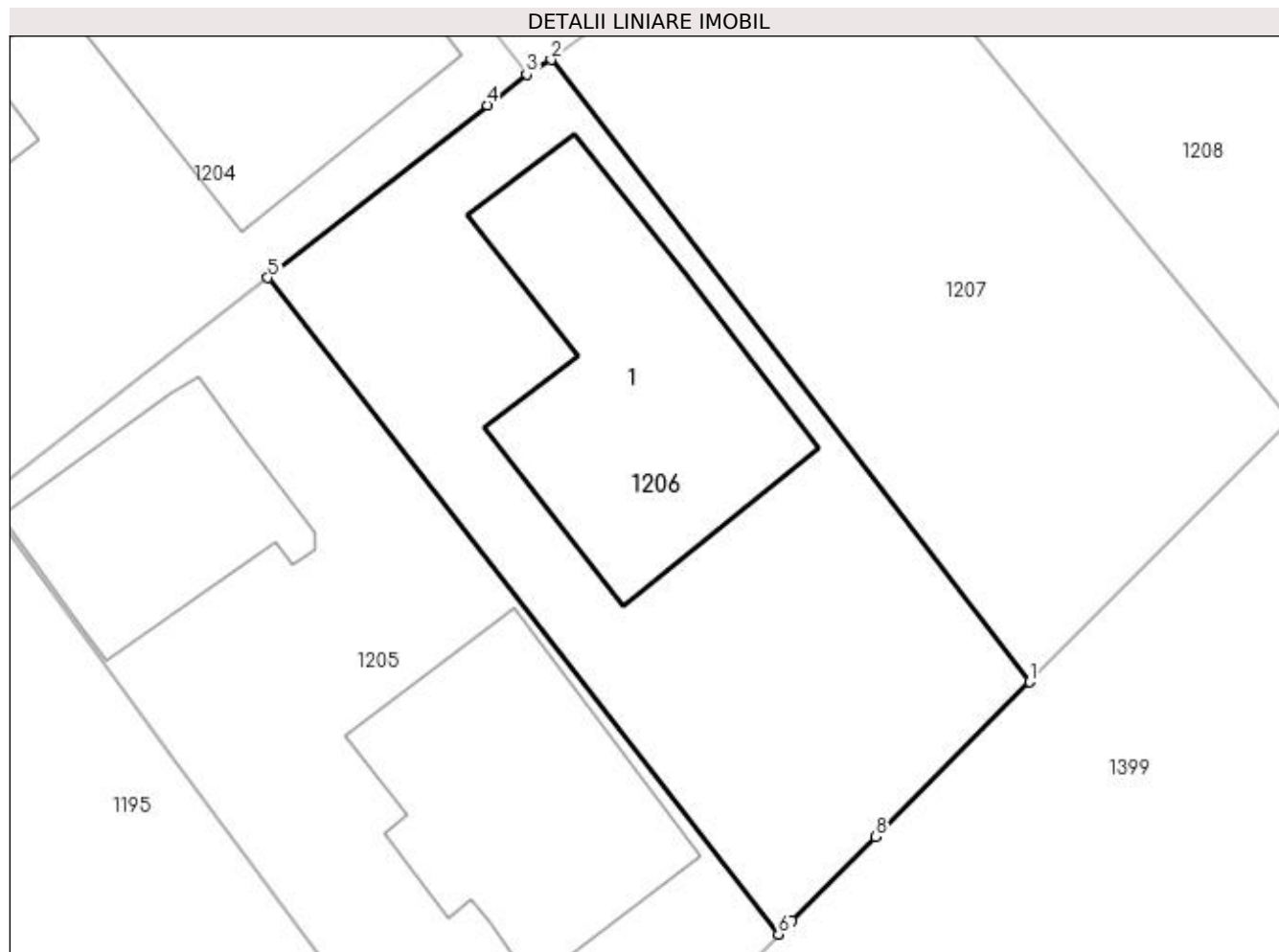
Inscrieri privind dezmembramintele dreptului de proprietate, drepturi reale de garanție și sarcini		Referințe
19807 / 10/07/2006		
Act Administrativ nr. 2063, din 13/02/2002 emis de CONSILIUL LOCAL MIZIL;		
C1	Intabulare, drept de CONCESIUNE 1) PIOARA MARIAN	A1
C2	se noteaza redeventa 1) PRIMARIA ORASULUI MIZIL , CIF:999999999999	A1

Anexa Nr. 1 La Partea I

Teren

Nr cadastral	Suprafața (mp)*	Observații / Referințe
22458	385	

* Suprafața este determinată în planul de proiecție Stereo 70.



Date referitoare la teren

Crt	Categorie folosință	Intra vilan	Suprafața (mp)	Tarla	Parcelă	Nr. topo	Observații / Referințe
1	curți constructii	DA	385	-	-	-	

Date referitoare la construcții

Crt	Număr	Destinație construcție	Supraf. (mp)	Situație juridică	Observații / Referințe
A1.1	22458-C1	construcții de locuințe	108	Fara acte	Nr. niveluri:1; S. construita la sol:108 mp; LOCUINTA

Lungime Segmente

1) Valorile lungimilor segmentelor sunt obținute din proiecție în plan.

Punct început	X / Y	Punct sfârșit	X / Y	Lungime segment (** (m)
1	615.117,144 390.539,235	2	615.099,639 390.562,005	28.721
2	615.099,639 390.562,005	3	615.098,744 390.561,47	1.043
3	615.098,744 390.561,47	4	615.097,302 390.560,346	1.828
4	615.097,302 390.560,346	5	615.089,276 390.554,029	10.215

Punct început	X / Y	Punct sfârșit	X / Y	Lungime segment (** (m)
5	615.089,276 390.554,029	6	615.107,958 390.530,002	30.435
6	615.107,958 390.530,002	7	615.108,443 390.530,498	0.694
7	615.108,443 390.530,498	8	615.111,518 390.533,583	4.356
8	615.111,518 390.533,583	1	615.117,144 390.539,235	7.975

** Lungimile segmentelor sunt determinate în planul de proiecție Stereo 70 și sunt rotunjite la 1 milimetru.

*** Distanța dintre puncte este formată din segmente cumulate ce sunt mai mici decât valoarea 1 milimetru.

**DATE DESPRE IMOBILUL NR. 1207**

Oficiul de Cadastru și Publicitate Imobiliară PRAHOVA
Biroul de Cadastru și Publicitate Imobiliară Ploiești

A. Partea I. Descrierea imobilului

TEREN Intravilan

Nr. CF vechi:876/C
Nr. cadastral vechi:811

Adresa: Loc. Mizil, Str Calea Buzaului, Nr. 19, Jud. Prahova

Nr. Crt	Nr cadastral Nr. topografic	Suprafața* (mp)	Observații / Referințe
A1	22542	361	Sector cadastral:37 Teren imprejmuit;

B. Partea II. Proprietari și acte

Inscrieri privitoare la dreptul de proprietate și alte drepturi reale		Referințe
8799 / 03/04/2006		
Act Administrativ nr. 6993, din 29/03/2006 emis de PRIMARIA ORAS MIZIL;		
B1	Intabulare, drept de PROPRIETATE, dobândit prin Lege, cota actuala 1/1	A1
1) ORASUL MIZIL , CIF:15562570, IN ADMINISTRAREA PRIMARIEI ORASULUI MIZIL		

C. Partea III. SARCINI

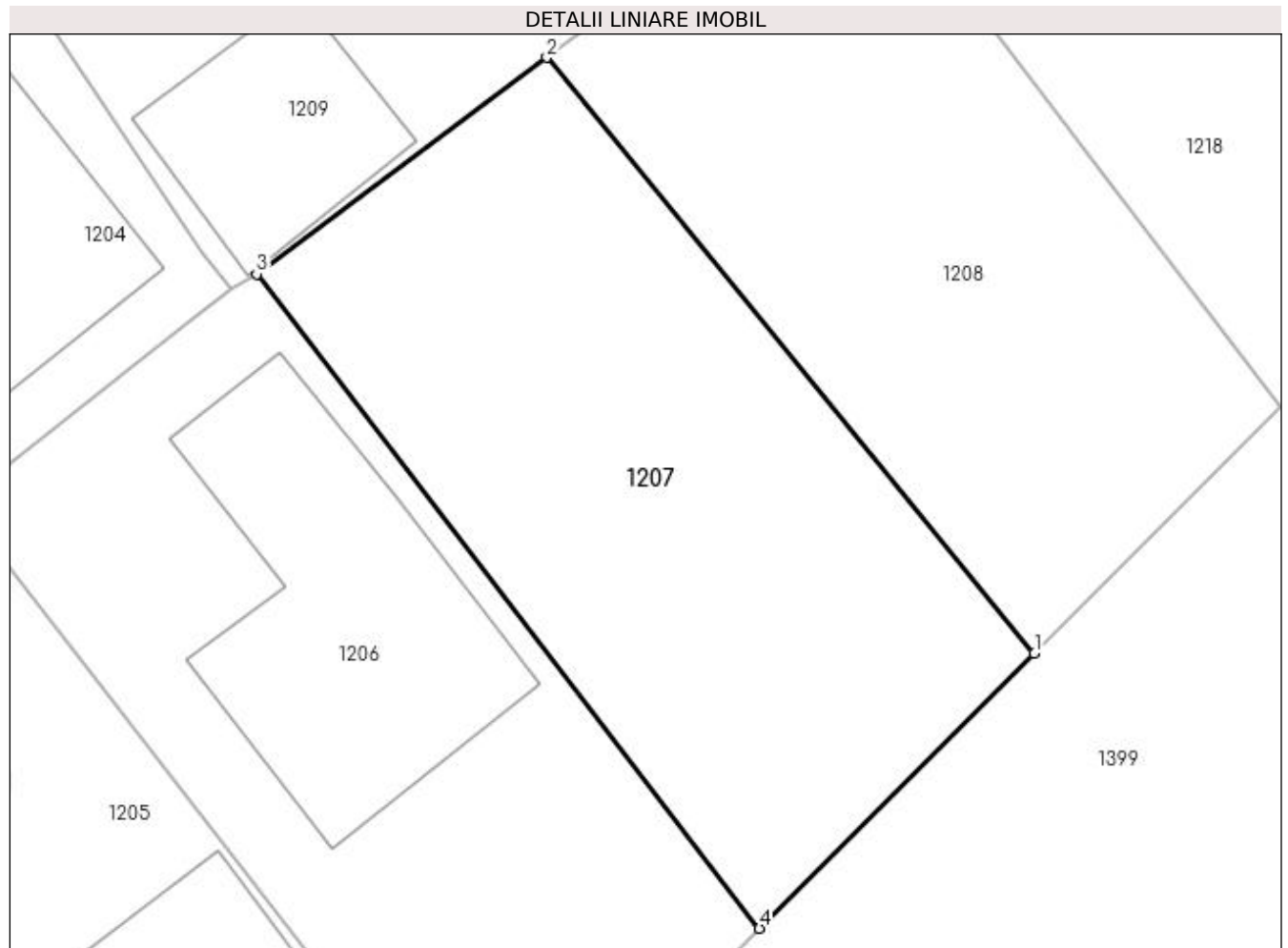
Inscrieri privind dezmembramintele dreptului de proprietate, drepturi reale de garanție și sarcini		Referințe
8799 / 03/04/2006		
Act Administrativ nr. 314, din 08/01/2004 emis de CONSILIUL LOCAL MIZIL;		
C1	Intabulare, drept de CONCESIUNE	A1
1) POPA ION		

Anexa Nr. 1 La Partea I

Teren

Nr cadastral	Suprafața (mp)*	Observații / Referințe
22542	361	

* Suprafața este determinată în planul de proiecție Stereo 70.



Date referitoare la teren

Crt	Categorie folosință	Intra vilan	Suprafața (mp)	Tarla	Parcelă	Nr. topo	Observații / Referințe
1	curți constructii	DA	361	-	-	-	

Lungime Segmente

1) Valorile lungimilor segmentelor sunt obținute din proiecție în plan.

Punct început	X / Y	Punct sfârșit	X / Y	Lungime segment (** (m)
1	615.126,715 390.548,795	2	615.109,744 390.569,534	26.797
2	615.109,744 390.569,534	3	615.099,639 390.562,005	12.601
3	615.099,639 390.562,005	4	615.117,144 390.539,235	28.721
4	615.117,144 390.539,235	1	615.126,715 390.548,795	13.528

**** Lungimile segmentelor sunt determinate în planul de proiecție Stereo 70 și sunt rotunjite la 1 milimetru.**

***** Distanța dintre puncte este formată din segmente cumulate ce sunt mai mici decât valoarea 1 milimetru.**

**DATE DESPRE IMOBILUL NR. 1208**

Oficiul de Cadastru și Publicitate Imobiliară PRAHOVA
Biroul de Cadastru și Publicitate Imobiliară Ploiești

A. Partea I. Descrierea imobilului

TEREN Intravilan

Nr. CF vechi:878/C
Nr. cadastral vechi:810

Adresa: Loc. Mizil, Str Calea Buzaului, Nr. 21, Jud. Prahova

Nr. Crt	Nr cadastral Nr. topografic	Suprafața* (mp)	Observații / Referințe
A1	22543	325	Sector cadastral:37 Teren imprejmuit;

B. Partea II. Proprietari și acte

Inscrieri privitoare la dreptul de proprietate și alte drepturi reale		Referințe
8797 / 03/04/2006		
Act Administrativ nr. 6993, din 29/03/2006 emis de PRIMARIA ORAS MIZIL;		
B1	Intabulare, drept de PROPRIETATE, dobândit prin Lege, cota actuala 1/1 1) ORASUL MIZIL , CIF:15562570, IN ADMINISTRAREA PRIMARIEI MIZIL	A1

C. Partea III. SARCINI

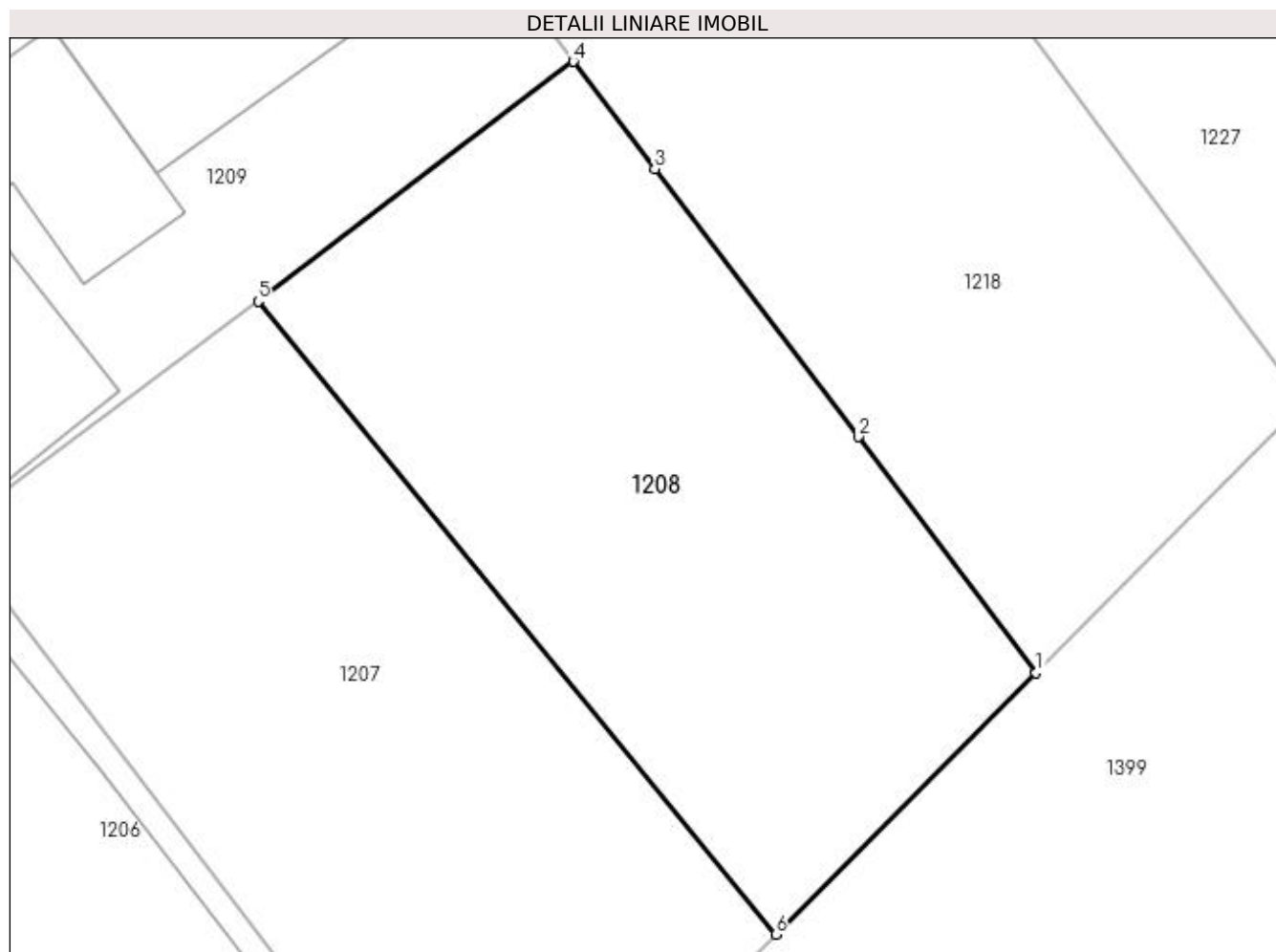
Inscrieri privind dezmembramintele dreptului de proprietate, drepturi reale de garanție și sarcini		Referințe
8797 / 03/04/2006		
Act Administrativ nr. 394, din 08/01/2004 emis de CONSILIUL LOCAL MIZIL;		
C1	Intabulare, drept de CONCESIUNE 1) GOEA NICOLETA	A1

Anexa Nr. 1 La Partea I

Teren

Nr cadastral	Suprafața (mp)*	Observații / Referințe
22543	325	

* Suprafața este determinată în planul de proiecție Stereo 70.



Date referitoare la teren

Crt	Categorie folosință	Intra vilan	Suprafața (mp)	Tarla	Parcelă	Nr. topo	Observații / Referințe
1	curți constructii	DA	325	-	-	-	

Lungime Segmente

1) Valorile lungimilor segmentelor sunt obținute din proiecție în plan.

Punct început	X / Y	Punct sfârșit	X / Y	Lungime segment (** (m)
1	615.135,254 390.557,369	2	615.129,416 390.565,098	9.686
2	615.129,416 390.565,098	3	615.122,75 390.573,883	11.028
3	615.122,75 390.573,883	4	615.120,081 390.577,397	4.412
4	615.120,081 390.577,397	5	615.109,744 390.569,534	12.988
5	615.109,744 390.569,534	6	615.126,715 390.548,795	26.797

Punct început	X / Y	Punct sfârşit	X / Y	Lungime segment (** (m)
6	615.126,715 390.548,795	1	615.135,254 390.557,369	12.101

** Lungimile segmentelor sunt determinate în planul de proiecţie Stereo 70 şi sunt rotunjite la 1 milimetru.

*** Distanţa dintre puncte este formată din segmente cumulate ce sunt mai mici decât valoarea 1 milimetru.

**DATE DESPRE IMOBILUL NR. 1209**

Oficiul de Cadastru și Publicitate Imobiliară PRAHOVA
Biroul de Cadastru și Publicitate Imobiliară Ploiești

A. Partea I. Descrierea imobilului

TEREN Intravilan

Adresa: Loc. Mizil, Str Craciunescu, Nr. 14, Jud. Prahova

Nr. Crt	Nr cadastral Nr. topografic	Suprafața* (mp)	Observații / Referințe
A1	21134	Din acte: 318 Masurata: 328	Sector cadastral:37 Teren imprejmuit;

Construcții

Crt	Nr cadastral Nr. topografic	Adresa	Observații / Referințe
A1.1	21134-C1	Loc. Mizil, Jud. Prahova	Nr. niveluri:1; S. construita la sol:60 mp; an construire 2012, pereti caramida, fara lift, fara certificat de performanta energetica
A1.2	21134-C2	Loc. Mizil, Str Craciunescu, Nr. 14, Jud. Prahova	Nr. niveluri:1; S. construita la sol:35 mp; LOCUINTA
A1.3	21134-C3	Loc. Mizil, Str Craciunescu, Nr. 14, Jud. Prahova	Nr. niveluri:1; S. construita la sol:49 mp; ANEXA

B. Partea II. Proprietari și acte

Inscrieri privitoare la dreptul de proprietate și alte drepturi reale		Referințe
6885 / 10/02/2012		
Act Administrativ nr. 61, din 24/11/1995 emis de CONSILIUL LOCAL MIZIL (act administrativ nr. 1002/17-07-2003 emis de OJCGC PRAHOVA; act administrativ nr. 8121/05-01-2012 emis de PRIMARIA MIZIL; act administrativ nr. 9789/03-02-2012 emis de PRIMARIA MIZIL);		
B1	Intabulare, drept de PROPRIETATE, dobandit prin Lege, cota actuala 1/1 1) ORAS MIZIL , CIF:15562570, -DOMENIU PRIVAT	A1
13864 / 19/03/2012		
Act Administrativ nr. 10067, din 11/03/2012 emis de OCPI PRAHOVA (act administrativ nr. 121/18-08-2003 emis de PRIMARIA MIZIL; act administrativ nr. 2/13-01-2006 emis de PRIMARIA MIZIL);		
B3	se noteaza actualizarea informatiilor cadastrale conform documentatiei avizate	A1, A1.1
23125 / 26/04/2012		
Act Notarial nr. 586, din 25/04/2012 emis de NP TERZEA-MATEI TIBERIU (act administrativ seria C9 nr. 212872/14.04.1992 emis de CONSILIUL LOCAL MIZIL);		
B5	Intabulare, drept de PROPRIETATEcumparare ca bun comun, dobandit prin Conventie, cota actuala 1/1 1) LAZAR GEORGE 2) LAZAR CRISTINA CARMEN	A1.1
/		
Act Administrativ nr. 37968, din 01/11/2023 emis de PRIMARIA ORASULUI MIZIL;		
B6	Intabulare, drept de PROPRIETATEsoti, ca bun comun, dobandit prin Construire, cota actuala 1/1 1) LAZAR GEORGE 2) LAZAR CRISTINA CARMEN	A1.2, A1.3
6885 / 10/02/2012		
Act Administrativ nr. 61, din 24/11/1995 emis de CONSILIUL LOCAL MIZIL (act administrativ nr. 1002/17-07-2003 emis de OJCGC PRAHOVA; act administrativ nr. 8121/05-01-2012 emis de PRIMARIA MIZIL; act administrativ nr. 9789/03-02-2012 emis de PRIMARIA MIZIL);		
B7	Intabulare, drept de ADMINISTRARE 1) PRIMARIA ORASULUI MIZIL , CIF:999999999999	A1

C. Partea III. SARCINI

Inscrieri privind dezmembramintele dreptului de proprietate, drepturi reale de garanție și sarcini		Referințe
10067 / 28/02/2012		
Act Administrativ nr. 7997, din 30/07/2002 emis de CONSILIUL LOCAL MIZIL;		
C2	Intabulare, drept de CONCESIUNE	A1

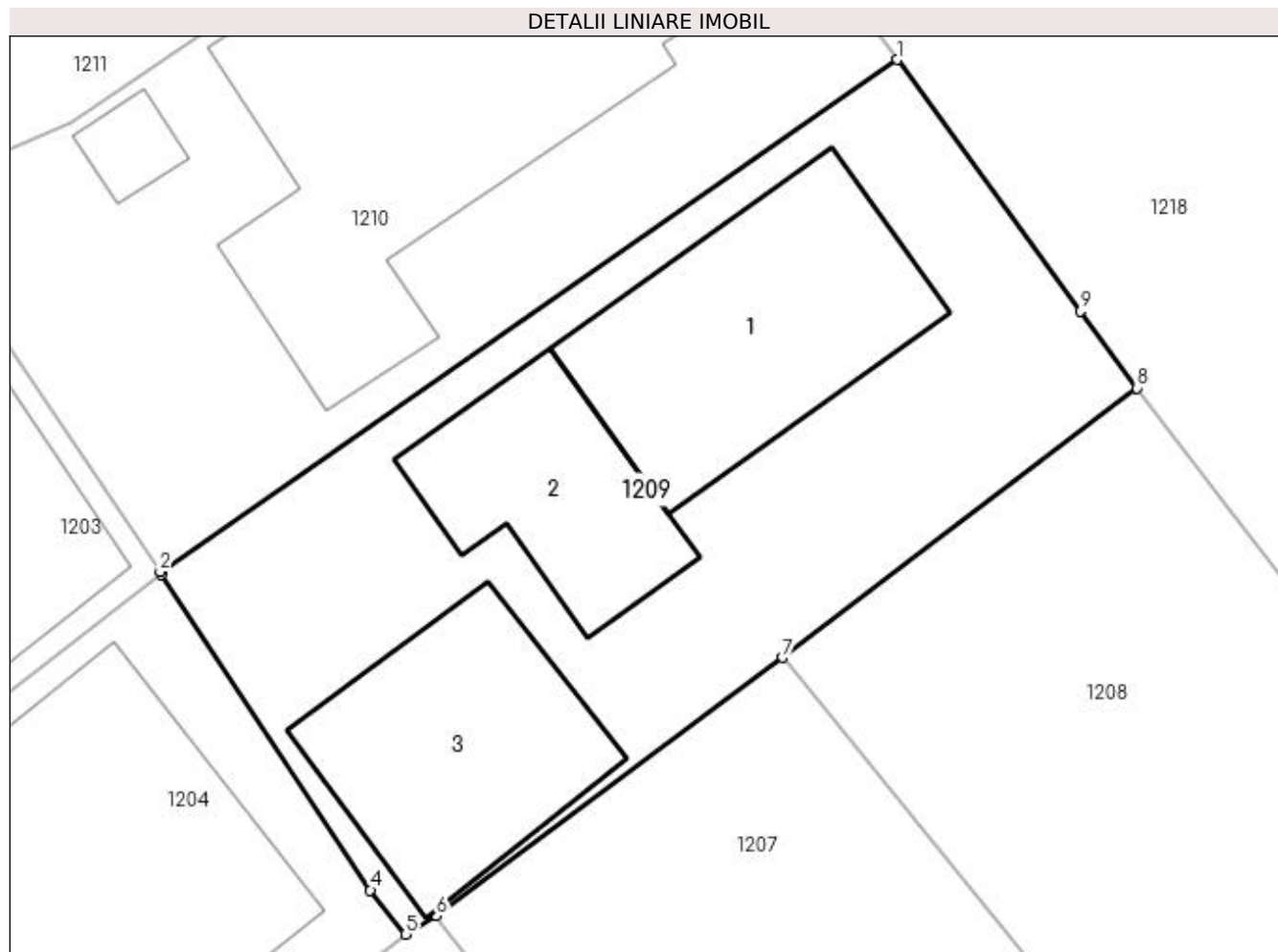
Inscrieri privind dezmembramintele dreptului de proprietate, drepturi reale de garanție și sarcini	Referințe
1) URSULESCU SORIN TRAIAN	
C3 se noteaza redeventa in favoarea Consiliul Local Mizil	A1

Anexa Nr. 1 La Partea I

Teren

Nr cadastral	Suprafața (mp)*	Observații / Referințe
21134	Din acte: 318 Masurata: 328	

* Suprafața este determinată în planul de proiecție Stereo 70.



Date referitoare la teren

Crt	Categorie folosință	Intra vilan	Suprafața (mp)	Tarla	Parcelă	Nr. topo	Observații / Referințe
1	curți constructii	DA	328	11	206	-	

Date referitoare la construcții

Crt	Număr	Destinație construcție	Supraf. (mp)	Situație juridică	Observații / Referințe
A1.1	21134-C1	construcții de locuințe	60	Cu acte	Nr. niveluri:1; S. construita la sol:60 mp; an construire 2012, pereti caramida, fara lift, fara certificat de performanta energetica
A1.2	21134-C2	construcții de locuințe	35	Cu acte	Nr. niveluri:1; S. construita la sol:35 mp; LOCUINTA
A1.3	21134-C3	construcții anexa	49	Cu acte	Nr. niveluri:1; S. construita la sol:49 mp; ANEXA

Lungime Segmente

1) Valorile lungimilor segmentelor sunt obținute din proiecție în plan.

Punct început	X / Y	Punct sfârșit	X / Y	Lungime segment (** (m)
1	615.113,089 390.586,969	2	615.091,586 390.572,036	26.18

Punct început	X / Y	Punct sfârșit	X / Y	Lungime segment (** (m)
2	615.091,586 390.572,036	3	615.091,634 390.571,963	0.087
3	615.091,634 390.571,963	4	615.097,722 390.562,759	11.035
4	615.097,722 390.562,759	5	615.098,744 390.561,47	1.645
5	615.098,744 390.561,47	6	615.099,639 390.562,005	1.043
6	615.099,639 390.562,005	7	615.109,744 390.569,534	12.601
7	615.109,744 390.569,534	8	615.120,081 390.577,397	12.988
8	615.120,081 390.577,397	9	615.118,424 390.579,64	2.789
9	615.118,424 390.579,64	1	615.113,089 390.586,969	9.065

** Lungimile segmentelor sunt determinate în planul de proiecție Stereo 70 și sunt rotunjite la 1 milimetru.

*** Distanța dintre puncte este formată din segmente cumulate ce sunt mai mici decât valoarea 1 milimetru.

**DATE DESPRE IMOBILUL NR. 1210**

Oficiul de Cadastru și Publicitate Imobiliară PRAHOVA
Biroul de Cadastru și Publicitate Imobiliară Ploiești

A. Partea I. Descrierea imobilului

TEREN Intravilan

Adresa: Loc. Mizil, Str Craciunescu, Nr. 12, Jud. Prahova

Nr. Crt	Nr cadastral Nr. topografic	Suprafața* (mp)	Observații / Referințe
A1		Din acte: 318 Masurata: 319	Sector cadastral:37 Teren imprejmuit;

Construcții

Crt	Nr cadastral Nr. topografic	Adresa	Observații / Referințe
A1.1		Loc. Mizil, Str Craciunescu, Nr. 12, Jud. Prahova	Nr. niveluri:1; S. construita la sol:121 mp; LOCUINTA
A1.2		Loc. Mizil, Str Craciunescu, Nr. 12, Jud. Prahova	Nr. niveluri:1; S. construita la sol:6 mp; ANEXA

B. Partea II. Proprietari și acte

Inscrieri privitoare la dreptul de proprietate și alte drepturi reale		Referințe
/		
Act Administrativ nr. 61, din 24/11/1995 emis de CONSILIUL LOCAL MIZIL;		
B1	Intabulare, drept de PROPRIETATE, dobandit prin Lege, cota actuala 1/1 1) ORASUL MIZIL, CIF:15562570, (DOMENIUL PRIVAT)	A1
Act Administrativ nr. 51, din 09/05/1996 emis de CONSILIUL LOCAL AL ORASULUI MIZIL (adev. nr.36496/25.10.2023 emis de Primaria Orasului Mizil);		
B2	Intabulare, drept de PROPRIETATE, dobandit prin Construire, cota actuala 1/1 1) MANOLACHE CONSTANTIN ILIE	A1.1, A1.2

C. Partea III. SARCINI

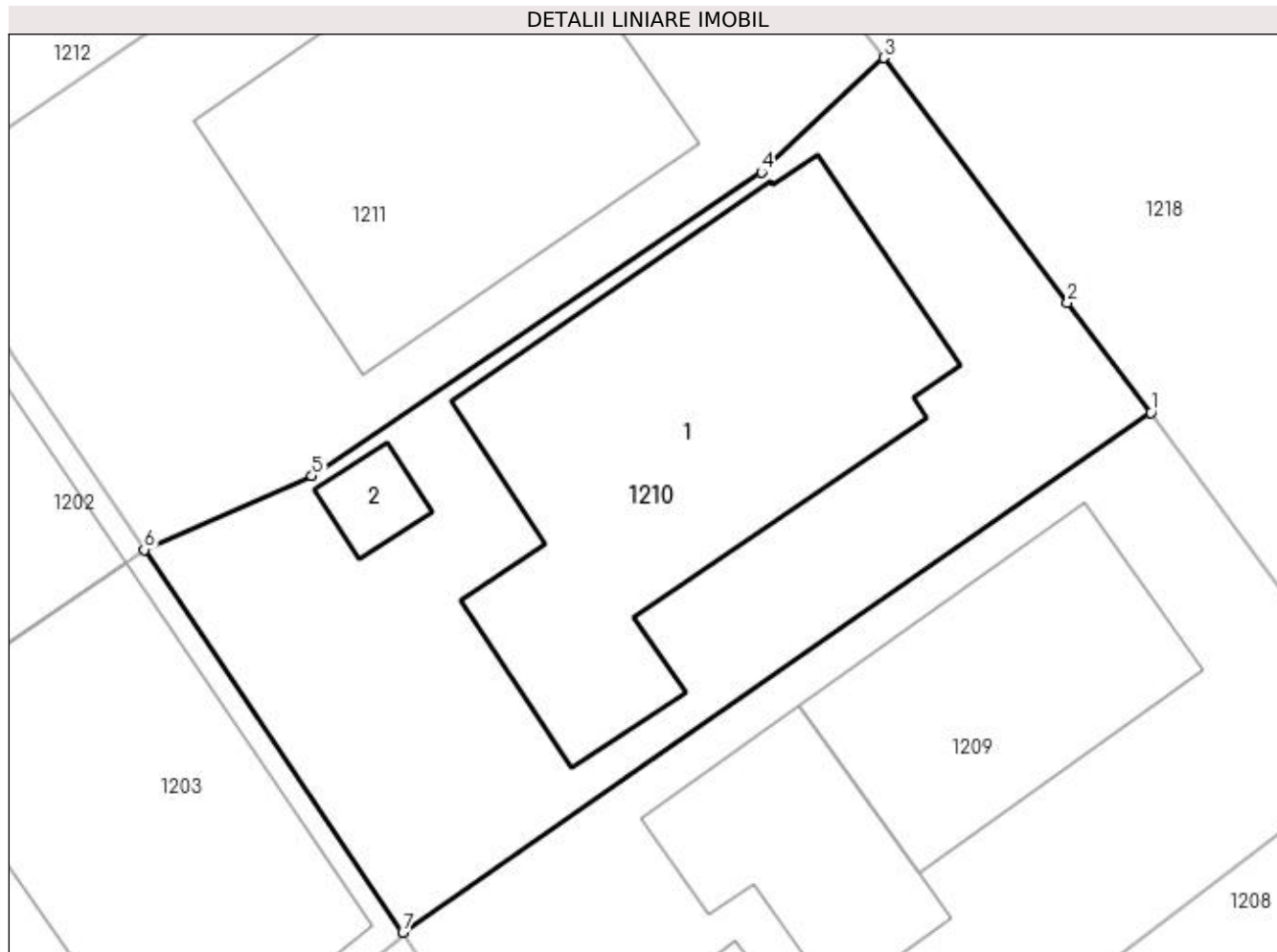
Inscrieri privind dezmembramintele dreptului de proprietate, drepturi reale de garanție și sarcini		Referințe
/		
Act Administrativ nr. ., din 02/03/1994 emis de CONSILIUL LOCAL AL ORASULUI MIZIL (Act administrativ nr. 38182/02.11.2023 emis de Primaria Orasului Mizil);		
C1	Intabulare, drept de CONCESIUNE 1) MANOLACHE CONSTANTIN ILIE	A1

Anexa Nr. 1 La Partea I

Teren

Nr cadastral	Suprafața (mp)*	Observații / Referințe
	Din acte: 318 Masurata: 319	

* Suprafața este determinată în planul de proiecție Stereo 70.



Date referitoare la teren

Crt	Categorie folosință	Intra vilan	Suprafața (mp)	Tarla	Parcelă	Nr. topo	Observații / Referințe
1	curți constructii	DA	319	11	206	-	

Date referitoare la construcții

Crt	Număr	Destinație construcție	Supraf. (mp)	Situație juridică	Observații / Referințe
A1.1		construcții de locuințe	121	Cu acte	Nr. niveluri:1; S. construita la sol:121 mp; LOCUINTA
A1.2		construcții anexa	6	Cu acte	Nr. niveluri:1; S. construita la sol:6 mp; ANEXA

Lungime Segmente

1) Valorile lungimilor segmentelor sunt obținute din proiecție în plan.

Punct început	X / Y	Punct sfârșit	X / Y	Lungime segment (** (m)
1	615.113,089 390.586,969	2	615.110,687 390.590,128	3.968
2	615.110,687 390.590,128	3	615.105,405 390.597,162	8.796
3	615.105,405 390.597,162	4	615.101,895 390.593,872	4.811

Punct început	X / Y	Punct sfârșit	X / Y	Lungime segment (** (m)
4	615.101,895 390.593,872	5	615.088,974 390.585,151	15.589
5	615.088,974 390.585,151	6	615.084,156 390.583,03	5.264
6	615.084,156 390.583,03	7	615.091,586 390.572,036	13.269
7	615.091,586 390.572,036	1	615.113,089 390.586,969	26.18

** Lungimile segmentelor sunt determinate în planul de proiecție Stereo 70 și sunt rotunjite la 1 milimetru.

*** Distanța dintre puncte este formată din segmente cumulate ce sunt mai mici decât valoarea 1 milimetru.

**DATE DESPRE IMOBILUL NR. 1211**

Oficiul de Cadastru și Publicitate Imobiliară PRAHOVA
Biroul de Cadastru și Publicitate Imobiliară Ploiești

A. Partea I. Descrierea imobilului

TEREN Intravilan

Adresa: Loc. Mizil, Str Craciunescu, Nr. 10, Jud. Prahova

Nr. Crt	Nr cadastral Nr. topografic	Suprafața* (mp)	Observații / Referințe
A1	24273	Din acte: 318 Masurata: 330	Sector cadastral:37 Teren imprejmuit;

Construcții

Crt	Nr cadastral Nr. topografic	Adresa	Observații / Referințe
A1.1	24273-C1	Loc. Mizil, Str Craciunescu, Nr. 10, Jud. Prahova	Nr. niveluri:1; S. construita la sol:102 mp; LOCUINTA

B. Partea II. Proprietari și acte

Inscrieri privitoare la dreptul de proprietate și alte drepturi reale		Referințe
126938 / 11/08/2023		
Act Administrativ nr. 61, din 24/11/1995 emis de PRIMARIA MIZIL (ACT ADMINISTRATIV NR. 30564 din 11.09.2023 EMIS DE PRIMARIA MIZIL);		
B1	Intabulare, drept de PROPRIETATE, dobandit prin Lege, cota actuala 1/1 1) ORASUL MIZIL, CIF:15562570, (DOMENIU PRIVAT)	A1
/		
Act Administrativ nr. 36517, din 25/10/2023 emis de PRIMARIA ORASULUI MIZIL;		
B2	Intabulare, drept de PROPRIETATE, dobandit prin Construire, cota actuala 1/1 1) MOMEU ADRIAN	A1.1

C. Partea III. SARCINI

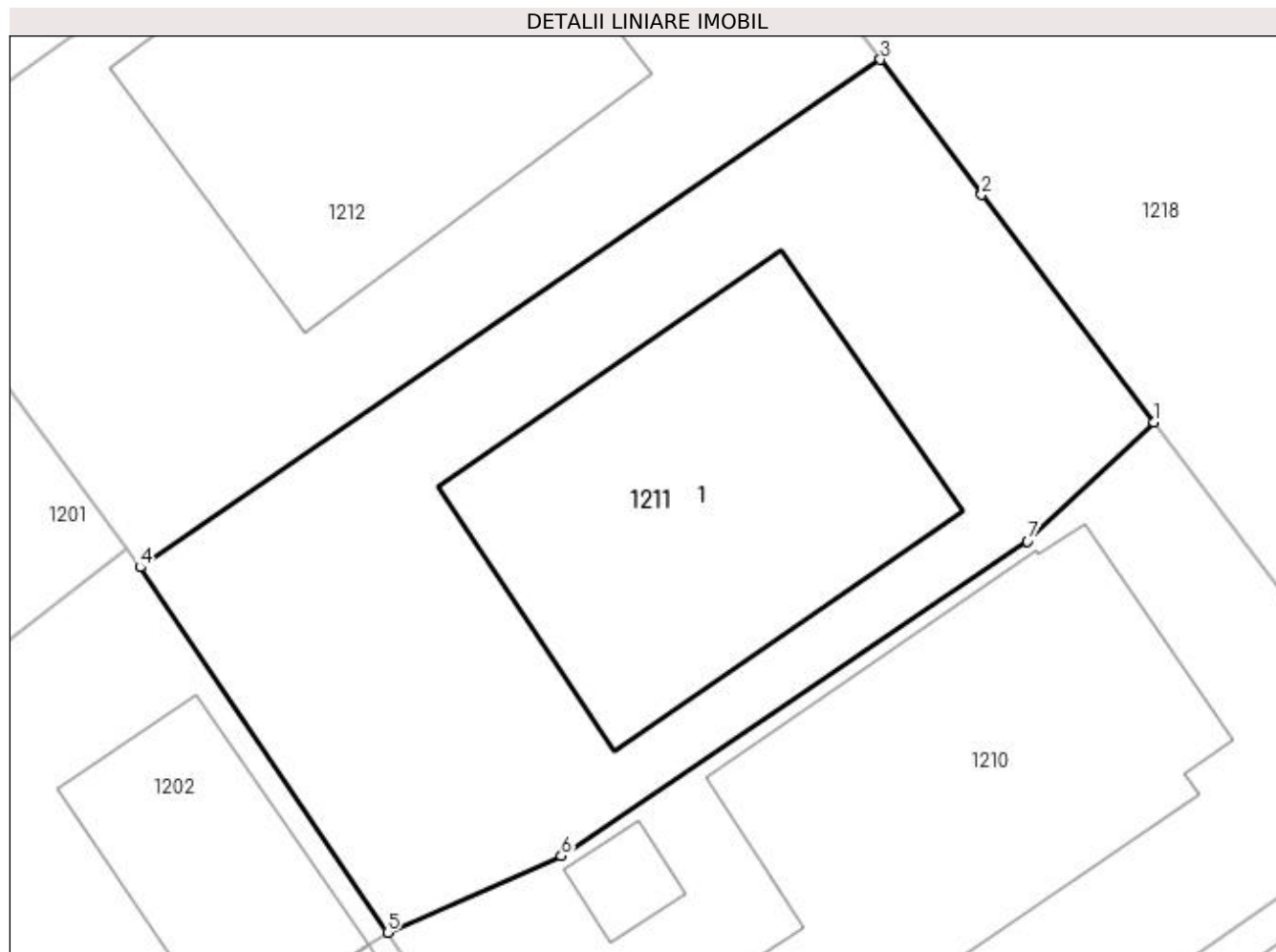
Inscrieri privind dezmembramintele dreptului de proprietate, drepturi reale de garanție și sarcini		Referințe
126938 / 11/08/2023		
Act Administrativ nr. 133, din 02/02/1994 emis de PRIMARIA ORASULUI MIZIL (ACT NOTARIAL NR.1699 din 05.10.2005 EMIS DE NP ION HURDUC; ACT ADMINISTRATIV NR.28564 din 08.08.2023 EMIS DE PRIMARIA ORASULUI MIZIL; ACT ADMINISTRATIV NR.16765 din 27.10.2005 EMIS DE PRIMARIA ORASULUI MIZIL);		
C1	Intabulare, drept de CONCESIUNE 1) MOMEU ADRIAN	A1

Anexa Nr. 1 La Partea I

Teren

Nr cadastral	Suprafața (mp)*	Observații / Referințe
24273	Din acte: 318 Masurata: 330	

* Suprafața este determinată în planul de proiecție Stereo 70.



Date referitoare la teren

Crt	Categorie folosință	Intra vilan	Suprafața (mp)	Tarla	Parcelă	Nr. topo	Observații / Referințe
1	curți constructii	DA	330	11	203	-	

Date referitoare la construcții

Crt	Număr	Destinație construcție	Supraf. (mp)	Situație juridică	Observații / Referințe
A1.1	24273-C1	construcții de locuințe	102	Cu acte	Nr. niveluri:1; S. construita la sol:102 mp; LOCUINTA

Lungime Segmente

1) Valorile lungimilor segmentelor sunt obținute din proiecție în plan.

Punct început	X / Y	Punct sfârșit	X / Y	Lungime segment (** (m)
1	615.105,405 390.597,162	2	615.100,623 390.603,469	7.915
2	615.100,623 390.603,469	3	615.097,824 390.607,213	4.675
3	615.097,824 390.607,213	4	615.077,303 390.593,146	24.88

Punct început	X / Y	Punct sfârșit	X / Y	Lungime segment (** (m)
4	615.077,303 390.593,146	5	615.084,156 390.583,03	12.219
5	615.084,156 390.583,03	6	615.088,974 390.585,151	5.264
6	615.088,974 390.585,151	7	615.101,895 390.593,872	15.589
7	615.101,895 390.593,872	1	615.105,405 390.597,162	4.811

** Lungimile segmentelor sunt determinate în planul de proiecție Stereo 70 și sunt rotunjite la 1 milimetru.

*** Distanța dintre puncte este formată din segmente cumulate ce sunt mai mici decât valoarea 1 milimetru.

**DATE DESPRE IMOBILUL NR. 1212**

Oficiul de Cadastru și Publicitate Imobiliară PRAHOVA
Biroul de Cadastru și Publicitate Imobiliară Ploiești

A. Partea I. Descrierea imobilului

TEREN Intravilan

Nr. CF vechi:3706

Nr. cadastral vechi:10523

Adresa: Loc. Mizil, Str Craciunescu, Nr. 8, Jud. Prahova

Nr. Crt	Nr cadastral Nr. topografic	Suprafața* (mp)	Observații / Referințe
A1	20795	332	Sector cadastral:37 Teren imprejmuit;

Construcții

Crt	Nr cadastral Nr. topografic	Adresa	Observații / Referințe
A1.1	20795-C1	Loc. Mizil, Jud. Prahova	Nr. niveluri:1; S. construita la sol:105 mp; LOCUINTA

B. Partea II. Proprietari și acte

Inscrieri privitoare la dreptul de proprietate și alte drepturi reale		Referințe
18668 / 07/04/2010		
Act Administrativ nr. 61, din 24/11/1995 emis de CONSILIUL LOCAL MIZIL (adeverinta nr.21965/12.08.2009 emis de PRIMARIA MIZIL;adeverinta nr.4336/15.04.2010 emis de PRIMARIA MIZIL;);		
B1	Intabulare, drept de PROPRIETATE, dobandit prin Lege, cota actuala 1/1 1) ORAS MIZIL, CIF:15562570, -domeniu privat	A1
47407 / 19/08/2010		
Act Notarial nr. 1500, din 15/07/2010 emis de NP HURDUC PETRE-VIOREL;		
B3	Intabulare, drept de PROPRIETATEcumparare ca bun comun, dobandit prin Conventie, cota actuala 1/1 1) ANA MARIUS 2) ANA RAMONA - FLORENTINA	A1.1
118771 / 20/12/2016		
Act Administrativ nr. 114934, din 18/12/2016 emis de OCPI PRAHOVA;		
B4	se noteaza repositionarea imobilului conform documentatiei cadastrale avizate	A1, A1.1
18668 / 07/04/2010		
Act Administrativ nr. 61, din 24/11/1995 emis de CONSILIUL LOCAL MIZIL (adeverinta nr.21965/12.08.2009 emis de PRIMARIA MIZIL;);		
B5	Intabulare, drept de ADMINISTRARE 1) CONSILIUL LOCAL MIZIL, CIF:999999999999	A1

C. Partea III. SARCINI

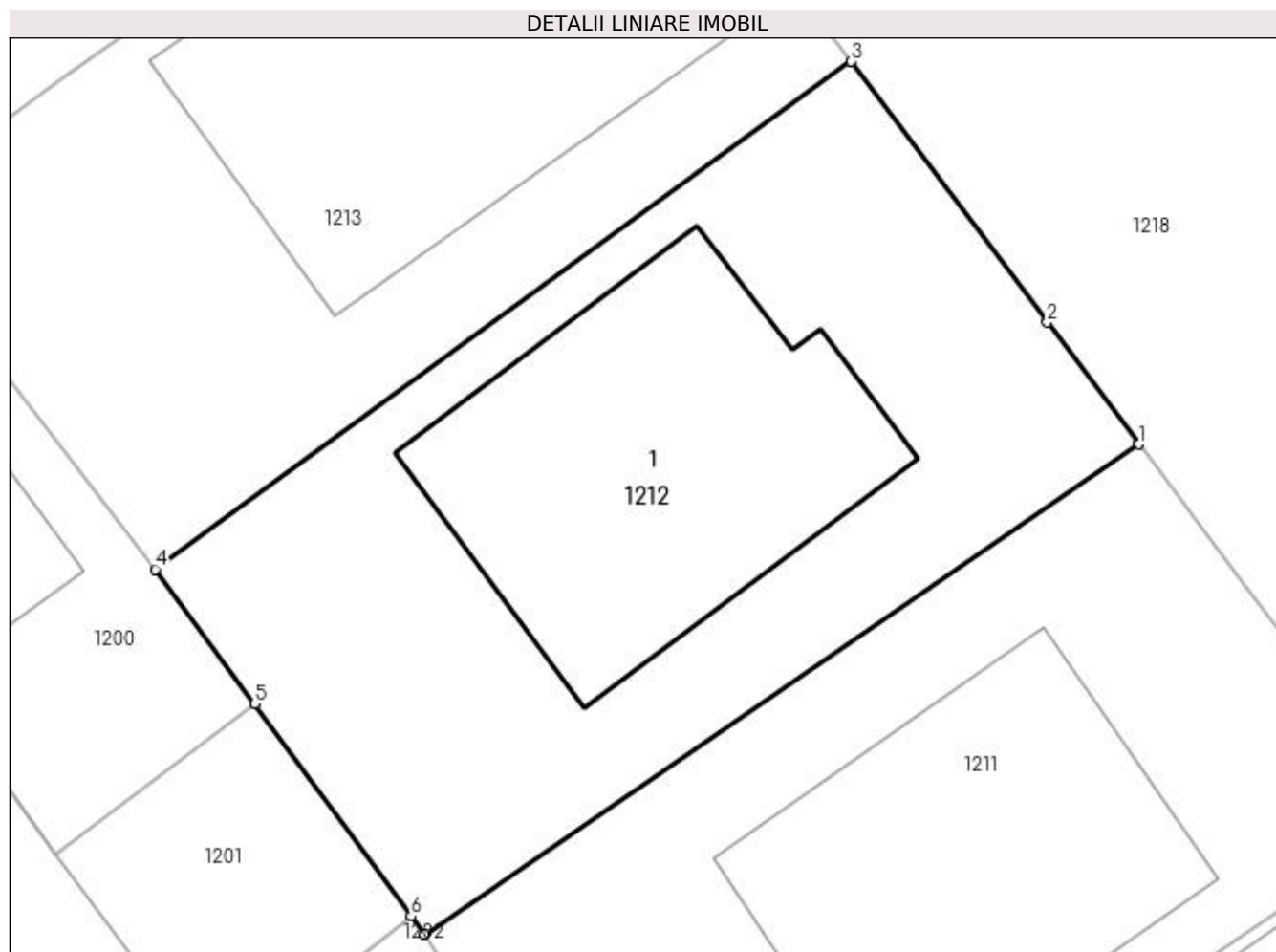
Inscrieri privind dezmembramentele dreptului de proprietate, drepturi reale de garanție și sarcini		Referințe
22629 / 26/04/2010		
Act Administrativ nr. 134, din 02/02/1994 emis de CONSILIUL LOCAL MIZIL (act aditional nr.19066/16.07.2009 emis de CONSILIUL LOCAL MIZIL;act aditional nr.2890/03.12.2009 emis de CONSILIUL LOCAL MIZIL; adeverinta nr.21965/12.08.2009 emis de CONSILIUL LOCAL MIZIL;adeverinta nr.22699/07.09.2009 emis de CONSILIUL LOCAL MIZIL;adeverinta nr.11576/17.02.2010 emis de CONSILIUL LOCAL MIZIL;);		
C2	Intabulare, drept de CONCESIUNE 1) ANA ANDREI	A1
C3	se noteaza redeventa in favoarea CONSILIULUI LOCAL MIZIL	A1

Anexa Nr. 1 La Partea I

Teren

Nr cadastral	Suprafața (mp)*	Observații / Referințe
20795	332	

* Suprafața este determinată în planul de proiecție Stereo 70.



Date referitoare la teren

Crt	Categorie folosință	Intra vilan	Suprafața (mp)	Tarla	Parcelă	Nr. topo	Observații / Referințe
1	curți constructii	DA	332	11	206	-	

Date referitoare la construcții

Crt	Număr	Destinație construcție	Supraf. (mp)	Situație juridică	Observații / Referințe
A1.1	20795-C1	construcții de locuințe	105	Cu acte	Nr. niveluri:1; S. construita la sol:105 mp; LOCUINTA

Lungime Segmente

1) Valorile lungimilor segmentelor sunt obținute din proiecție în plan.

Punct început	X / Y	Punct sfârșit	X / Y	Lungime segment (** (m)
1	615.097,824 390.607,213	2	615.095,18 390.610,713	4.386
2	615.095,18 390.610,713	3	615.089,553 390.618,2	9.366
3	615.089,553 390.618,2	4	615.069,561 390.603,625	24.741
4	615.069,561 390.603,625	5	615.072,416 390.599,761	4.804

Punct început	X / Y	Punct sfârșit	X / Y	Lungime segment (** (m)
5	615.072,416 390.599,761	6	615.076,922 390.593,662	7.583
6	615.076,922 390.593,662	7	615.077,303 390.593,146	0.641
7	615.077,303 390.593,146	1	615.097,824 390.607,213	24.88

** Lungimile segmentelor sunt determinate în planul de proiecție Stereo 70 și sunt rotunjite la 1 milimetru.

*** Distanța dintre puncte este formată din segmente cumulate ce sunt mai mici decât valoarea 1 milimetru.

**DATE DESPRE IMOBILUL NR. 1213**

Oficiul de Cadastru și Publicitate Imobiliară PRAHOVA
Biroul de Cadastru și Publicitate Imobiliară Ploiești

A. Partea I. Descrierea imobilului

TEREN Intravilan

Nr. CF vechi:2624

Nr. cadastral vechi:10064

Adresa: Loc. Mizil, Str Craciunescu, Nr. 6, Jud. Prahova

Nr. Crt	Nr cadastral Nr. topografic	Suprafața* (mp)	Observații / Referințe
A1	20183	Din acte: 318 Masurata: 321	Sector cadastral:37 Teren imprejmuit;

Construcții

Crt	Nr cadastral Nr. topografic	Adresa	Observații / Referințe
A1.1	20183-C1	Loc. Mizil, Jud. Prahova	Nr. niveluri:2; S. construita la sol:137 mp; LOCUINTA P+1E

B. Partea II. Proprietari și acte

Inscrieri privitoare la dreptul de proprietate și alte drepturi reale		Referințe
36310 / 13/07/2007		
Act Notarial nr. 572, din 12/07/2007 emis de NP GALEA ION (act administrativ nr. 38838/10.11.2023, emis de Primaria Orasului Mizil);		
B3	Intabulare, drept de PROPRIETATEcumparare ca bun comun, dobandit prin Conventie, cota actuala 1/1 1) FRUSINOIU VIOREL - FLORIN 2) FRUSINOIU OFELIA - NICOLETA	A1, A1.1
36313 / 13/07/2007		
Act Notarial nr. 573, din 12/07/2007 emis de NP GALEA ION;		
B5	- se noteaza interdictiile de instrainare, grevare, dezmembrare si demolare in favoarea BRD GSG SA - - GRUP BACAU, aferente ipotecii de sub C1	A1, A1.1
108753 / 23/11/2016		
Act Administrativ nr. 106925, din 16/11/2016 emis de O. C. P. I. PRAHOVA;		
B6	se raspunge cererea de repositionare pentru motivele de mai sus	A1, A1.1
824 / 06/01/2017		
Act Administrativ nr. 108753, din 29/12/2016 emis de O. C. P. I. PRAHOVA;		
B7	se noteaza repositionarea imobilului conform documentatiei tehnice avizate	A1, A1.1

C. Partea III. SARCINI

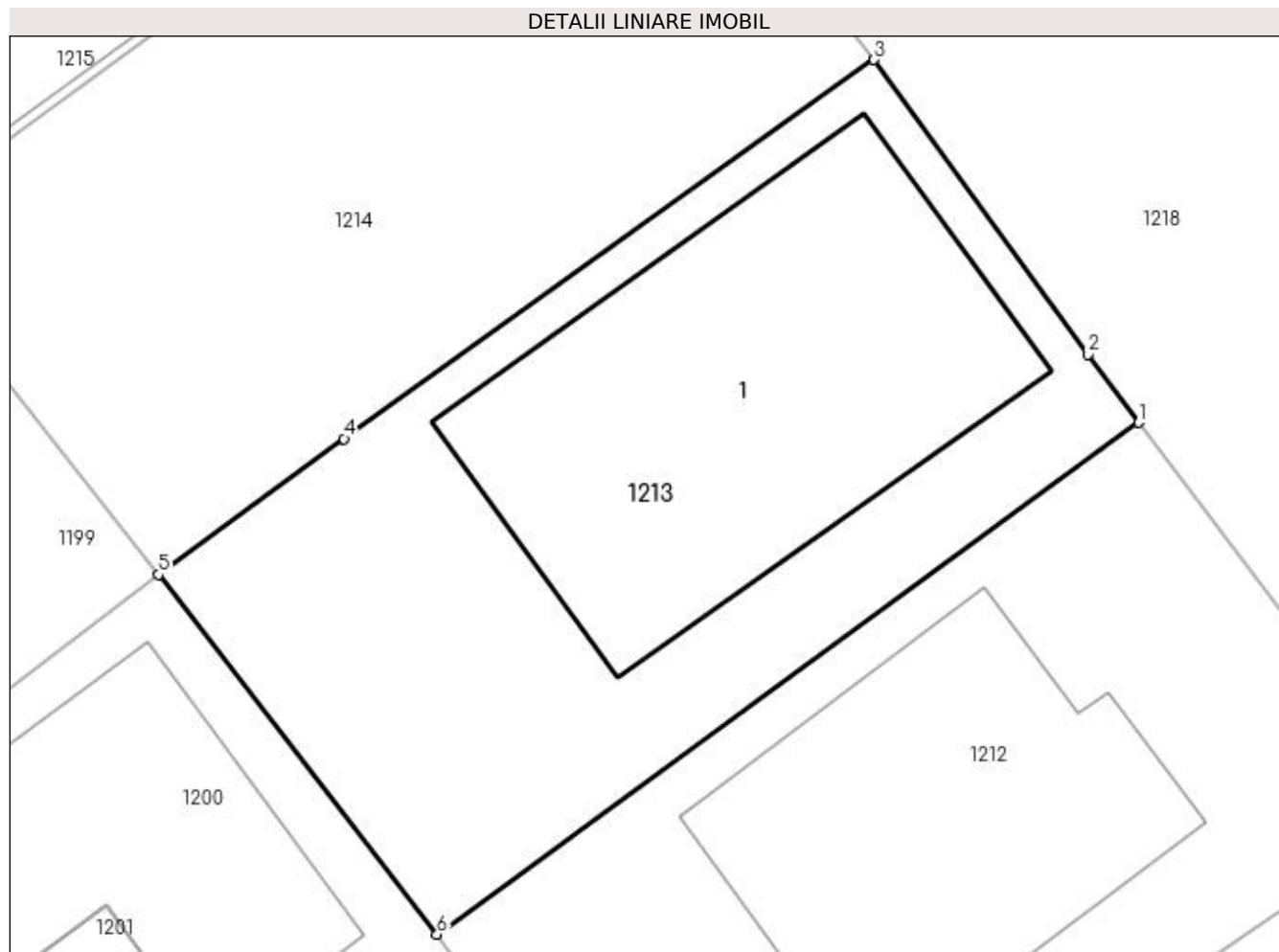
Inscrieri privind dezmembramintele dreptului de proprietate, drepturi reale de garanție și sarcini		Referințe
36313 / 13/07/2007		
Act Notarial nr. 573, din 12/07/2007 emis de NP GALEA ION;		
C4	Intabulare, drept de IPOTECA, Valoare:75000 RONrg I pentru suma de 75.000 RON , plus dobanzi, costuri si comisioane, cheltuieli, penalitati si toate celelalte obligatii 1) BRD GSG SA - - GRUP BACAU, CIF:999999999999	A1, A1.1

Anexa Nr. 1 La Partea I

Teren

Nr cadastral	Suprafața (mp)*	Observații / Referințe
20183	Din acte: 318 Masurata: 321	

* Suprafața este determinată în planul de proiecție Stereo 70.



Date referitoare la teren

Crt	Categorie folosință	Intra vilan	Suprafața (mp)	Tarla	Parcelă	Nr. topo	Observații / Referințe
1	curți constructii	DA	321	21	118	-	Suprafata intabulata=315mp

Date referitoare la construcții

Crt	Număr	Destinație construcție	Supraf. (mp)	Situație juridică	Observații / Referințe
A1.1	20183-C1	construcții de locuințe	137	Cu acte	Nr. niveluri:2; S. construita la sol:137 mp; LOCUINTA P+1E

Lungime Segmente

1) Valorile lungimilor segmentelor sunt obținute din proiecție în plan.

Punct început	X / Y	Punct sfârșit	X / Y	Lungime segment (** (m)
1	615.089,553 390.618,2	2	615.088,101 390.620,143	2.426
2	615.088,101 390.620,143	3	615.082,013 390.628,534	10.367
3	615.082,013 390.628,534	4	615.066,913 390.617,739	18.562

Punct început	X / Y	Punct sfârșit	X / Y	Lungime segment (** (m)
4	615.066,913 390.617,739	5	615.061,625 390.613,871	6.552
5	615.061,625 390.613,871	6	615.069,561 390.603,625	12.96
6	615.069,561 390.603,625	1	615.089,553 390.618,2	24.741

** Lungimile segmentelor sunt determinate în planul de proiecție Stereo 70 și sunt rotunjite la 1 milimetru.

*** Distanța dintre puncte este formată din segmente cumulate ce sunt mai mici decât valoarea 1 milimetru.



DATE DESPRE IMOBILUL NR. 1214

Oficiul de Cadastru și Publicitate Imobiliară PRAHOVA
Biroul de Cadastru și Publicitate Imobiliară Ploiești

A. Partea I. Descrierea imobilului

TEREN Intravilan

Adresa: Loc. Mizil, Str Craciunescu, Nr. 4, Jud. Prahova, T11, Cc206

Nr. Crt	Nr cadastral Nr. topografic	Suprafața* (mp)	Observații / Referințe
A1	21223	318	Sector cadastral:37 Teren imprejmuit;

Construcții

Crt	Nr cadastral Nr. topografic	Adresa	Observații / Referințe
A1.1	21223-C1	Loc. Mizil, Jud. Prahova	Nr. niveluri:1; S. construita la sol:21 mp; an construire 2013, pereti caramida, fara lift, fara certificat de performanta energetica

B. Partea II. Proprietari și acte

Inscrieri privitoare la dreptul de proprietate și alte drepturi reale		Referințe
47578 / 14/08/2012		
Act Administrativ nr. 61, din 24/11/1995 emis de CONSILIUL LOCAL MIZIL (act administrativ nr. 31/26-10-1993 emis de CONSILIUL LOCAL MIZIL; act administrativ nr. 18236/18-06-2012 emis de PRIMARIA MIZIL; act administrativ nr. 18279/19-06-2012 emis de PRIMARIA MIZIL;);		
B1	Intabulare, drept de PROPRIETATE, dobandit prin Lege, cota actuala 1/1 1) ORAS MIZIL, CIF:15562570, -domeniu privat	A1
40092 / 28/05/2014		
Act Administrativ nr. 36503, din 20/05/2014 emis de OCPI PRAHOVA (act administrativ nr. 9/19-02-2013 emis de PRIMARIA MIZIL; act administrativ nr. 22546/18-10-2013 emis de PRIMARIA MIZIL; act administrativ nr. 16057/27-05-2014 emis de PRIMARIA MIZIL;);		
B2	se noteaza actualizarea informatiilor cadastrale in sensul schimbarii categoriei de folosinta a imobilului din "arabil" in "curti constructii", conform documentatiei tehnice avizate	A1
63135 / 20/08/2014		
Act Administrativ nr. CB 603432, din 20/07/2002 emis de PRIMARIA BUZAU;		
B2	se noteaza certificatul de casatorie seria CB nr.603432/20.07.2002 emis de PRIMARIA BUZAU in sensul ca MOLDOVEANU VIOREL este casatorit cu MOLDOVEANU MONALISA	A1.1
Act Notarial nr. 3458, din 18/08/2014 emis de NP NECULAE AURELIAN;		
B3	Intabulare, drept de PROPRIETATEcumparare ca bun comun, dobandit prin Conventie, cota actuala 1/1 1) MOLDOVEANU DUMITRU-NICOLAE 2) MOLDOVEANU DOINA	A1.1
47578 / 14/08/2012		
Act Administrativ nr. 61, din 24/11/1995 emis de CONSILIUL LOCAL MIZIL (act administrativ nr. 31/26-10-1993 emis de CONSILIUL LOCAL MIZIL; act administrativ nr. 18236/18-06-2012 emis de PRIMARIA MIZIL; act administrativ nr. 18279/19-06-2012 emis de PRIMARIA MIZIL;);		
B4	Intabulare, drept de ADMINISTRARE 1) CONSILIUL LOCAL AL ORASULUI MIZIL, CIF:9999999999999	A1

C. Partea III. SARCINI

Inscrieri privind dezmembramintele dreptului de proprietate, drepturi reale de garanție și sarcini		Referințe
51033 / 30/08/2012		
Act Administrativ nr. 31, din 26/10/1993 emis de PRIMARIA MIZIL (act administrativ nr.FN/26.10.1993 emis de PRIMARIA MIZIL;);		
C2	Intabulare, drept de CONCESIUNE 1) MOLDOVEANU VIOREL	A1
C3	se noteaza redeventa in favoarea CONSILIULUI LOCAL MIZIL	A1
70573 / 08/09/2014		

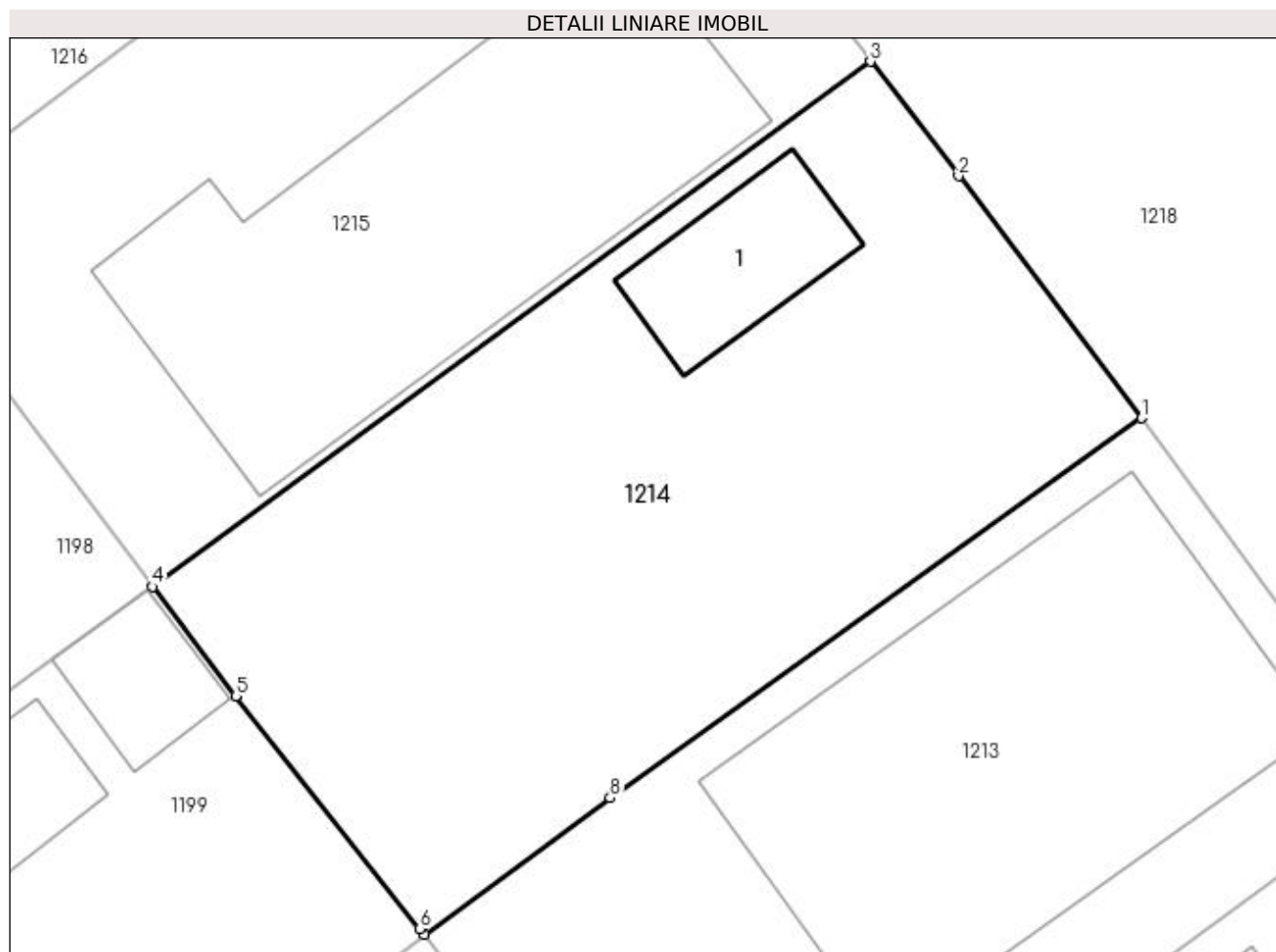
Inscrieri privind dezmembramintele dreptului de proprietate, drepturi reale de garanție și sarcini	Referințe
Act Administrativ nr. 19667, din 21/08/2014 emis de PRIMARIA MIZIL;	
C4 se noteaza faptul ca prin actul aditional nr. 19667/21.08.2014 la Contractul de concesiune nr.31/26.10.1993 incheiat intre Moldoveanu Dumitru Nicolae, Moldoveanu Doina si Primaria Mizil se preia concesiunea imobilului de catre Moldoveanu Dumitru Nicolae si Moldoveanu Doina	A1

Anexa Nr. 1 La Partea I

Teren

Nr cadastral	Suprafața (mp)*	Observații / Referințe
21223	318	

* Suprafața este determinată în planul de proiecție Stereo 70.



Date referitoare la teren

Crt	Categorie folosință	Intra vilan	Suprafața (mp)	Tarla	Parcelă	Nr. topo	Observații / Referințe
1	curți constructii	DA	318	11	206	-	

Date referitoare la construcții

Crt	Număr	Destinație construcție	Supraf. (mp)	Situație juridică	Observații / Referințe
A1.1	21223-C1	constructii anexa	21	Cu acte	Nr. niveluri:1; S. construita la sol:21 mp; an construire 2013, pereti caramida, fara lift, fara certificat de performanta energetica

Lungime Segmente

1) Valorile lungimilor segmentelor sunt obținute din proiecție în plan.

Punct început	X / Y	Punct sfârșit	X / Y	Lungime segment (** (m)
1	615.082,013 390.628,534	2	615.076,807 390.635,407	8.622
2	615.076,807 390.635,407	3	615.074,298 390.638,655	4.104
3	615.074,298 390.638,655	4	615.053,902 390.623,744	25.265

Punct început	X / Y	Punct sfârşit	X / Y	Lungime segment (** (m)
4	615.053,902 390.623,744	5	615.056,271 390.620,641	3.903
5	615.056,271 390.620,641	6	615.061,487 390.614,021	8.428
6	615.061,487 390.614,021	7	615.061,625 390.613,871	0.204
7	615.061,625 390.613,871	8	615.066,913 390.617,739	6.552
8	615.066,913 390.617,739	1	615.082,013 390.628,534	18.562

** Lungimile segmentelor sunt determinate în planul de proiecție Stereo 70 și sunt rotunjite la 1 milimetru.

*** Distanța dintre puncte este formată din segmente cumulate ce sunt mai mici decât valoarea 1 milimetru.



DATE DESPRE IMOBILUL NR. 1215

Oficiul de Cadastru și Publicitate Imobiliară PRAHOVA
Biroul de Cadastru și Publicitate Imobiliară Ploiești

A. Partea I. Descrierea imobilului

TEREN Intravilan

Adresa: Loc. Mizil, Str Craciunescu, Nr. 2, Jud. Prahova

Nr. Crt	Nr cadastral Nr. topografic	Suprafața* (mp)	Observații / Referințe
A1		Din acte: 318 Masurata: 327	Sector cadastral:37 Teren imprejmuit;

Construcții

Crt	Nr cadastral Nr. topografic	Adresa	Observații / Referințe
A1.1		Loc. Mizil, Str Craciunescu, Nr. 2, Jud. Prahova	Nr. niveluri:1; S. construita la sol:123 mp; LOCUINTA

B. Partea II. Proprietari și acte

Inscrieri privitoare la dreptul de proprietate și alte drepturi reale		Referințe
/		
Act Administrativ nr. 61, din 24/11/1995 emis de CONSILIUL LOCAL MIZIL;		
B1	Intabulare, drept de PROPRIETATE, dobandit prin Lege, cota actuala 1/1 1) ORASUL MIZIL , CIF:15562570, (DOMENIUL PRIVAT)	A1
Act Administrativ nr. 36480, din 25/10/2023 emis de PRIMARIA ORASULUI MIZIL;		
B2	Intabulare, drept de PROPRIETATE, dobandit prin Construire, cota actuala 1/1 1) MOLDOVEANU DUMITRU	A1.1

C. Partea III. SARCINI

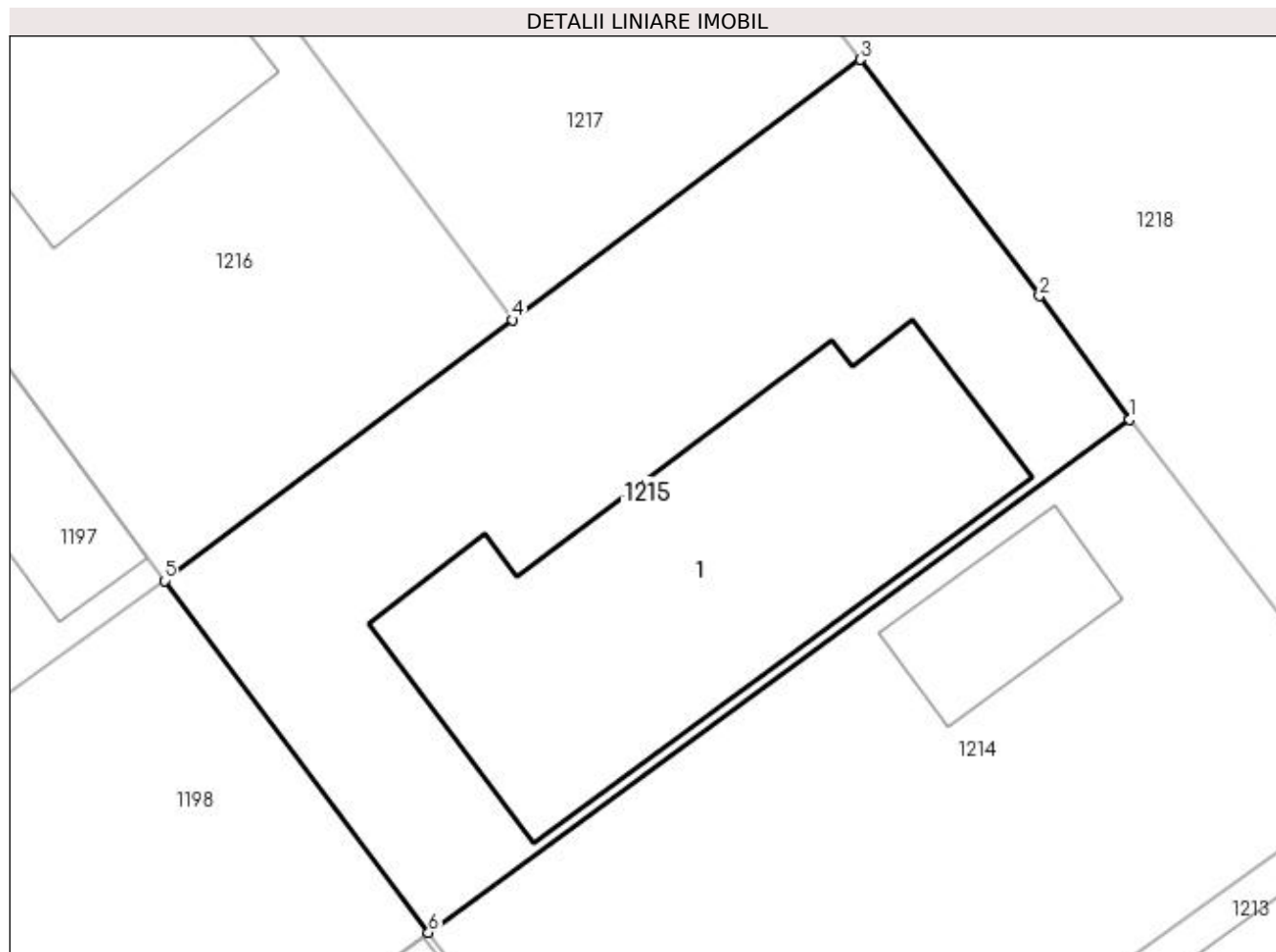
Inscrieri privind dezmembramintele dreptului de proprietate, drepturi reale de garanție și sarcini		Referințe
/		
Act Administrativ nr. 532, din 26/10/1993 emis de CONSILIUL LOCAL AL ORASULUI MIZIL (ACT ADMINISTRATIV NR. 38186/02.11.2023 emis de Primaria Orasului Mizil);		
C1	Intabulare, drept de CONCESIUNE 1) MOLDOVEANU DUMITRU <i>OBSERVATII: asupra uni teren in suprafata de 318mp</i>	A1

Anexa Nr. 1 La Partea I

Teren

Nr cadastral	Suprafața (mp)*	Observații / Referințe
	Din acte: 318 Masurata: 327	

* Suprafața este determinată în planul de proiecție Stereo 70.



Date referitoare la teren

Crt	Categorie folosință	Intra vilan	Suprafața (mp)	Tarla	Parcelă	Nr. topo	Observații / Referințe
1	curți constructii	DA	327	11	206	-	

Date referitoare la construcții

Crt	Număr	Destinație construcție	Supraf. (mp)	Situație juridică	Observații / Referințe
A1.1		construcții de locuințe	123	Cu acte	Nr. niveluri:1; S. construita la sol:123 mp; LOCUINTA

Lungime Segmente

1) Valorile lungimilor segmentelor sunt obținute din proiecție în plan.

Punct început	X / Y	Punct sfârșit	X / Y	Lungime segment (** (m)
1	615.074,298 390.638,655	2	615.071,668 390.642,242	4.448
2	615.071,668 390.642,242	3	615.066,452 390.649,12	8.632
3	615.066,452 390.649,12	4	615.056,345 390.641,55	12.628

Punct început	X / Y	Punct sfârșit	X / Y	Lungime segment (** (m)
4	615.056,345 390.641,55	5	615.046,217 390.633,971	12.65
5	615.046,217 390.633,971	6	615.053,902 390.623,744	12.793
6	615.053,902 390.623,744	1	615.074,298 390.638,655	25.265

** Lungimile segmentelor sunt determinate în planul de proiecție Stereo 70 și sunt rotunjite la 1 milimetru.

*** Distanța dintre puncte este formată din segmente cumulate ce sunt mai mici decât valoarea 1 milimetru.

**DATE DESPRE IMOBILUL NR. 1216**

Oficiul de Cadastru și Publicitate Imobiliară PRAHOVA
Biroul de Cadastru și Publicitate Imobiliară Ploiești

A. Partea I. Descrierea imobilului

TEREN Intravilan

Adresa: Loc. Mizil, Str Tase Dumitrescu, Nr. 28, Jud. Prahova

Nr. Crt	Nr cadastral Nr. topografic	Suprafața* (mp)	Observații / Referințe
A1		Din acte: 313 Masurata: 328	Sector cadastral:37 Teren imprejmuit;

Construcții

Crt	Nr cadastral Nr. topografic	Adresa	Observații / Referințe
A1.1		Loc. Mizil, Str Tase Dumitrescu, Nr. 28, Jud. Prahova	Nr. niveluri:2; S. construita la sol:94 mp; LOCUINTA P+1

B. Partea II. Proprietari și acte

Inscrieri privitoare la dreptul de proprietate și alte drepturi reale		Referințe
/		
Act Administrativ nr. 61, din 24/11/1995 emis de CONSILIUL LOCAL ORAS MIZIL;		
B1	Intabulare, drept de PROPRIETATE, dobandit prin Lege, cota actuala 1/1 1) ORASUL MIZIL, CIF:15562570, (DOMENIUL PRIVAT)	A1
Act Administrativ nr. 36507, din 25/10/2023 emis de PRIMARIA ORASULUI MIZIL;		
B2	Intabulare, drept de PROPRIETATE, dobandit prin Construire, cota actuala 1/1 1) NEDELCU GEORGE	A1.1

C. Partea III. SARCINI

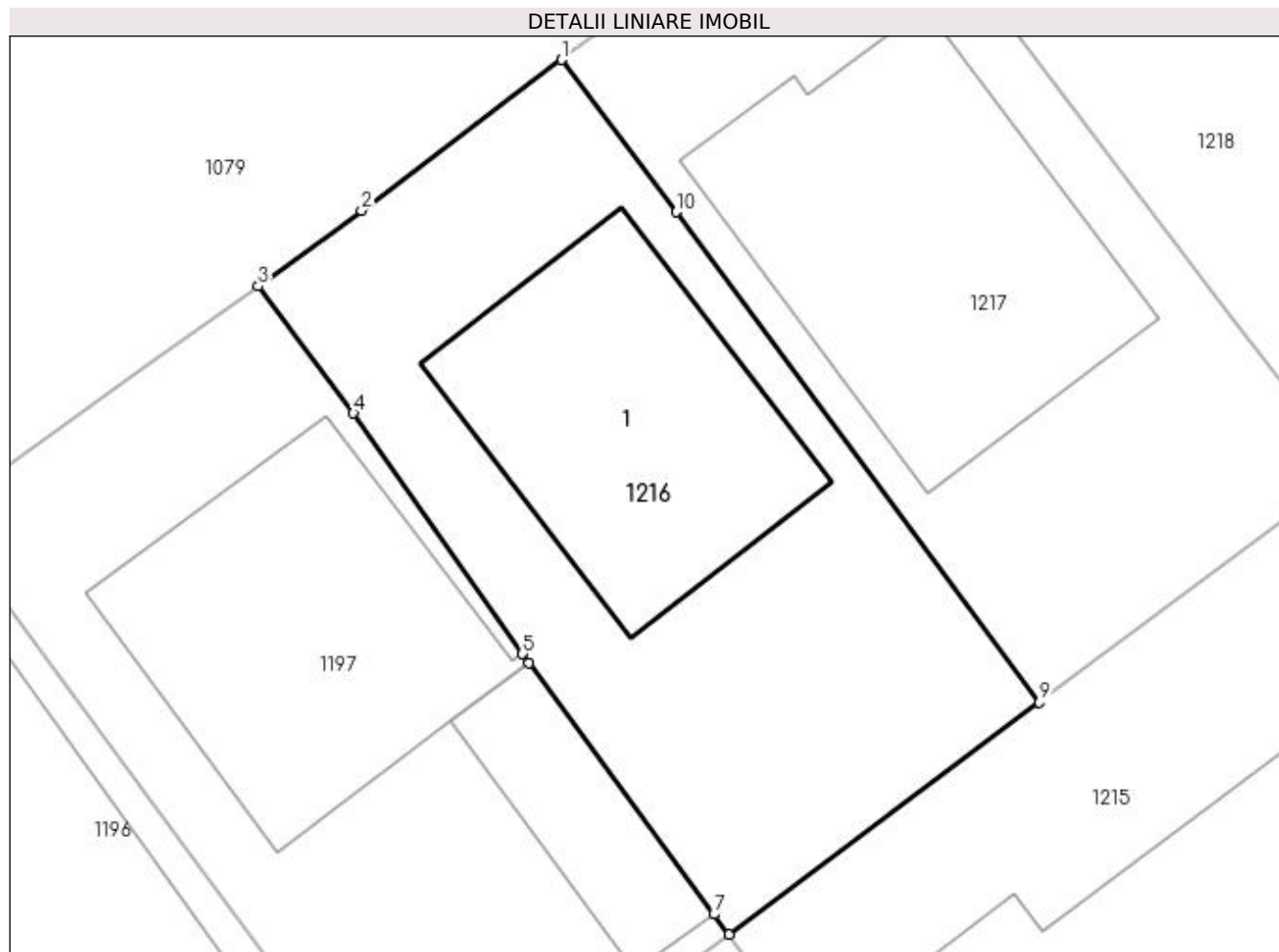
Inscrieri privind dezmembramintele dreptului de proprietate, drepturi reale de garanție și sarcini		Referințe
/		
Act Administrativ nr. 23, din 01/09/1995 emis de CONSILIUL LOCAL AL ORASULUI MIZIL (PROCES VERBAL DIN 01.09.1995, ACT ADMINISTRATIV NR.38159/02.11.2023 EMIS DE PRIMARIA ORASULUI MIZIL);		
C1	Intabulare, drept de CONCESIUNE 1) NEDELCU GEORGE OBSERVATII: asupra unui teren in suprafata de 313mp	A1

Anexa Nr. 1 La Partea I

Teren

Nr cadastral	Suprafața (mp)*	Observații / Referințe
	Din acte: 313 Masurata: 328	

* Suprafața este determinată în planul de proiecție Stereo 70.



Date referitoare la teren

Crt	Categorie folosință	Intra vilan	Suprafața (mp)	Tarla	Parcelă	Nr. topo	Observații / Referințe
1	curți constructii	DA	328	11	206	-	

Date referitoare la construcții

Crt	Număr	Destinație construcție	Supraf. (mp)	Situație juridică	Observații / Referințe
A1.1		construcții de locuințe	94	Cu acte	Nr. niveluri:2; S. construita la sol:94 mp; LOCUINTA P+1

Lungime Segmente

1) Valorile lungimilor segmentelor sunt obținute din proiecție în plan.

Punct început	X / Y	Punct sfârșit	X / Y	Lungime segment (** (m)
1	615.040,756 390.662,527	2	615.034,222 390.657,605	8.18
2	615.034,222 390.657,605	3	615.030,845 390.655,133	4.185
3	615.030,845 390.655,133	4	615.033,953 390.650,983	5.185

Punct început	X / Y	Punct sfârșit	X / Y	Lungime segment (** (m)
4	615.033,953 390.650,983	5	615.039,475 390.643,126	9.603
5	615.039,475 390.643,126	6	615.039,692 390.642,83	0.367
6	615.039,692 390.642,83	7	615.045,726 390.634,623	10.186
7	615.045,726 390.634,623	8	615.046,217 390.633,971	0.816
8	615.046,217 390.633,971	9	615.056,345 390.641,55	12.65
9	615.056,345 390.641,55	10	615.044,498 390.657,556	19.913
10	615.044,498 390.657,556	1	615.040,756 390.662,527	6.222

** Lungimile segmentelor sunt determinate în planul de proiecție Stereo 70 și sunt rotunjite la 1 milimetru.

*** Distanța dintre puncte este formată din segmente cumulate ce sunt mai mici decât valoarea 1 milimetru.

**DATE DESPRE IMOBILUL NR. 1217**

Oficiul de Cadastru și Publicitate Imobiliară PRAHOVA
Biroul de Cadastru și Publicitate Imobiliară Ploiești

A. Partea I. Descrierea imobilului

TEREN Intravilan

Nr. CF vechi:2568
Nr. cadastral vechi:10048

Adresa: Loc. Mizil, Str Tase Dumitrescu, Nr. 30, Jud. Prahova

Nr. Crt	Nr cadastral Nr. topografic	Suprafața* (mp)	Observații / Referințe
A1	20135	Din acte: 322 Masurata: 324	Sector cadastral:37 Teren imprejmuit;

Construcții

Crt	Nr cadastral Nr. topografic	Adresa	Observații / Referințe
A1.1	20135-C1	Loc. Mizil, Jud. Prahova	Nr. niveluri:2; S. construita la sol:124 mp; S. construita desfasurata:248 mp; an construire 2018, parter si mansarda, pereti caramida si lemn, Sdesfasurata= 248mp

B. Partea II. Proprietari și acte

Inscrieri privitoare la dreptul de proprietate și alte drepturi reale		Referințe
2064 / 19/01/2007		
Act Administrativ nr. 61, din 24/11/1995 emis de CONS LOCAL MIZIL;		
B1	Intabulare, drept de PROPRIETATE, dobandit prin Lege, cota actuala 1/1 1) CONSILIUL LOCAL MIZIL, CIF:999999999999	A1
9311 / 05/02/2018		
Act Administrativ nr. 4502, din 30/01/2018 emis de OCPI PRAHOVA;		
B3	se noteaza repositionarea imobilului conform documentatiei tehnice avizate	A1
34023 / 17/04/2018		
Act Notarial nr. 978, din 03/04/2018 emis de NP IONITA ARISTITA ADINA (act administrativ nr 9311 din 05.02.2018, emis de OCPI PRAHOVA);		
B4	se modifica limitele si suprafata imobilului conform documentatiei cadastrale anexata	A1
24368 / 23/05/2007		
Act Administrativ nr. 24368, din 23/05/2007 emis de .;		
B5	se indreapta eroarea materiala strecurata in cuprinsul incheierii nr. 20018/2007 in sensul ca numele unuia din proprietari este ARON FLORENTINA	A1.1
96972 / 26/10/2018		
Act Administrativ nr. 31521, din 27/09/2018 emis de PRIMARIA MIZIL (act administrativ nr 34023 din 14.05.2018, emis de OCPI PRAHOVA;act administrativ nr 60 din 10.08.2018, emis de PRIMARIA MIZIL);		
B6	se noteaza actualizarea informatiilor cadastrale in sensul extinderii constructiei C1 conform documentatiei tehnice anexate	A1.1
125087 / 05/11/2019		
Act Notarial nr. 3426, din 05/11/2019 emis de NP Ionita Aristita Adina;		
B7	Intabulare, drept de PROPRIETATEcumparare ca bun comun, dobandit prin Conventie, cota actuala 1/1 1) DOBRE BOGDAN-IULIAN 2) DOBRE IOANA ANDREEA	A1.1
Act Administrativ nr. P11_571045, din 25/10/2019 emis de FNGCMM SA IFN;		
B8	se noteaza interdictia de instrainare pe o perioada de 5 ani de la data dobandirii imobilului si interdictia de grevare cu alte sarcini pe toata durata finantarii 1) BANCA COMERCIALA ROMANA, CIF:361757 2) STATUL ROMAN PRIN MINISTERUL FINANTELOR PUBLICE, CIF:999999999999	A1.1

C. Partea III. SARCINI

Inscrieri privind dezmembramintele dreptului de proprietate, drepturi reale de garanție și sarcini	Referințe
--	-----------

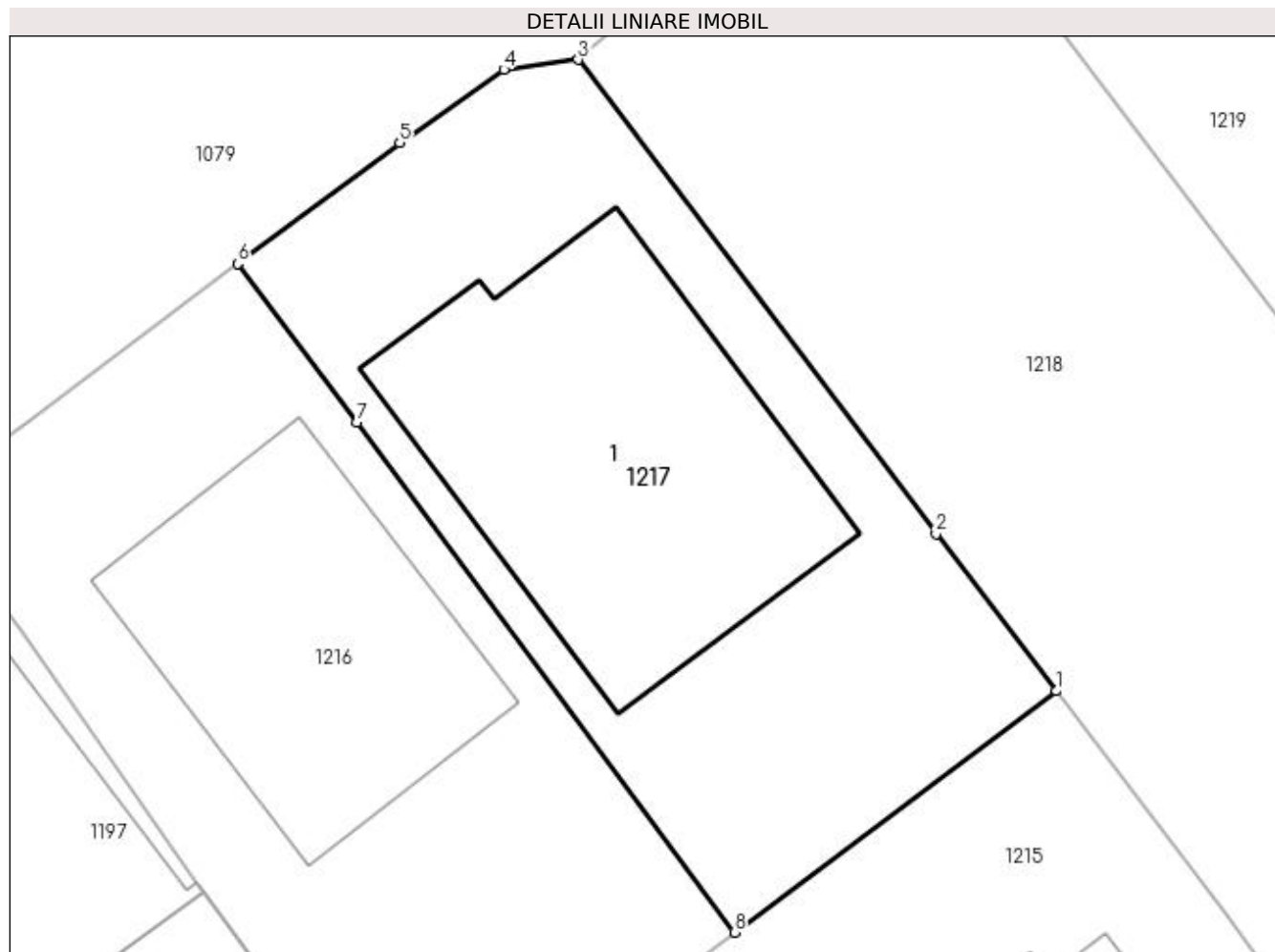
Inscrieri privind dezmembramintele dreptului de proprietate, drepturi reale de garanție și sarcini		Referințe
125087 / 05/11/2019		
Act Administrativ nr. P11_571045, din 25/10/2019 emis de FNGCIMM SA IFN;		
C1	Intabulare, drept de IPOTECA LEGALA, Valoare:200000 RONproportional cu procentul de garantare 1) BANCA COMERCIALA ROMANA , CIF:361757 2) STATUL ROMAN PRIN MINISTERUL FINANTELOR PUBLICE , CIF:9999999999999	A1.1
2064 / 19/01/2007		
Act Administrativ nr. 46, din 01/09/1995 emis de CONS LOCAL MIZIL;		
C2	se noteaza redeventa in favoarea Consiliului Local Mizil	A1
4502 / 18/01/2018		
Act Administrativ nr. 14779, din 12/06/2007 emis de PRIMARIA MIZIL;		
C3	Intabulare, drept de CONCESIUNEasupra cotei de 1/2 din imobil 1) DUMAN STERE	A1
C4	Intabulare, drept de CONCESIUNEasupra cotei de 1/2 din imobil 1) ARON FLORENTINA	A1
34023 / 17/04/2018		
Act Administrativ nr. 17554, din 23/03/2018 emis de Primaria Mizil;		
C5	se noteaza actul aditional la contractul de concesiune nr. 46/01.09.1995 in sensul modificarii obiectului acestuia, respectiv cedarea si preluarea in concesiune a terenului in suprafata de 322 mp	A1

Anexa Nr. 1 La Partea I

Teren

Nr cadastral	Suprafața (mp)*	Observații / Referințe
20135	Din acte: 322 Masurata: 324	

* Suprafața este determinată în planul de proiecție Stereo 70.



Date referitoare la teren

Crt	Categorie folosință	Intravilan	Suprafața (mp)	Tarla	Parcelă	Nr. topo	Observații / Referințe
1	curți constructii	DA	324	-	-	-	

Date referitoare la construcții

Crt	Număr	Destinație construcție	Supraf. (mp)	Situație juridică	Observații / Referințe
A1.1	20135-C1	construcții de locuințe	124	Cu acte	Nr. niveluri:2; S. construita la sol:124 mp; S. construita desfasurata:248 mp; an construire 2018, parter si mansarda, pereti caramida si lemn, Sdesfasurata= 248mp

Lungime Segmente

1) Valorile lungimilor segmentelor sunt obținute din proiecție în plan.

Punct început	X / Y	Punct sfârșit	X / Y	Lungime segment (** (m)
1	615.066,452 390.649,12	2	615.062,671 390.654,058	6.219
2	615.062,671 390.654,058	3	615.051,445 390.668,926	18.63
3	615.051,445 390.668,926	4	615.049,107 390.668,612	2.359

Punct început	X / Y	Punct sfârşit	X / Y	Lungime segment (** (m)
4	615.049,107 390.668,612	5	615.045,84 390.666,313	3.995
5	615.045,84 390.666,313	6	615.040,756 390.662,527	6.339
6	615.040,756 390.662,527	7	615.044,498 390.657,556	6.222
7	615.044,498 390.657,556	8	615.056,345 390.641,55	19.913
8	615.056,345 390.641,55	1	615.066,452 390.649,12	12.628

** Lungimile segmentelor sunt determinate în planul de proiecție Stereo 70 și sunt rotunjite la 1 milimetru.

*** Distanța dintre puncte este formată din segmente cumulate ce sunt mai mici decât valoarea 1 milimetru.

**DATE DESPRE IMOBILUL NR. 1218**

Oficiul de Cadastru și Publicitate Imobiliară PRAHOVA
Biroul de Cadastru și Publicitate Imobiliară Ploiești

A. Partea I. Descrierea imobilului

TEREN Intravilan

Adresa: Loc. Mizil, Str Craciunescu, Jud. Prahova

Nr. Crt	Nr cadastral Nr. topografic	Suprafața* (mp)	Observații / Referințe
A1		Din acte: 1.752 Masurata: 1.751	Sector cadastral:37 Teren imprejmuit;

B. Partea II. Proprietari și acte

Inscrieri privitoare la dreptul de proprietate și alte drepturi reale		Referințe
/		
Act Administrativ nr. 38014, din 01/11/2023 emis de PRIMARIA ORASULUI MIZIL (H.G. nr.515/28.04.2009, ANEXA 1 la H.G.);		
B1	Intabulare, drept de PROPRIETATE, dobandit prin Lege, cota actuala 1/1 1) ORASUL MIZIL, CIF:15562570, (DOMENIUL PUBLIC)	A1

C. Partea III. SARCINI .

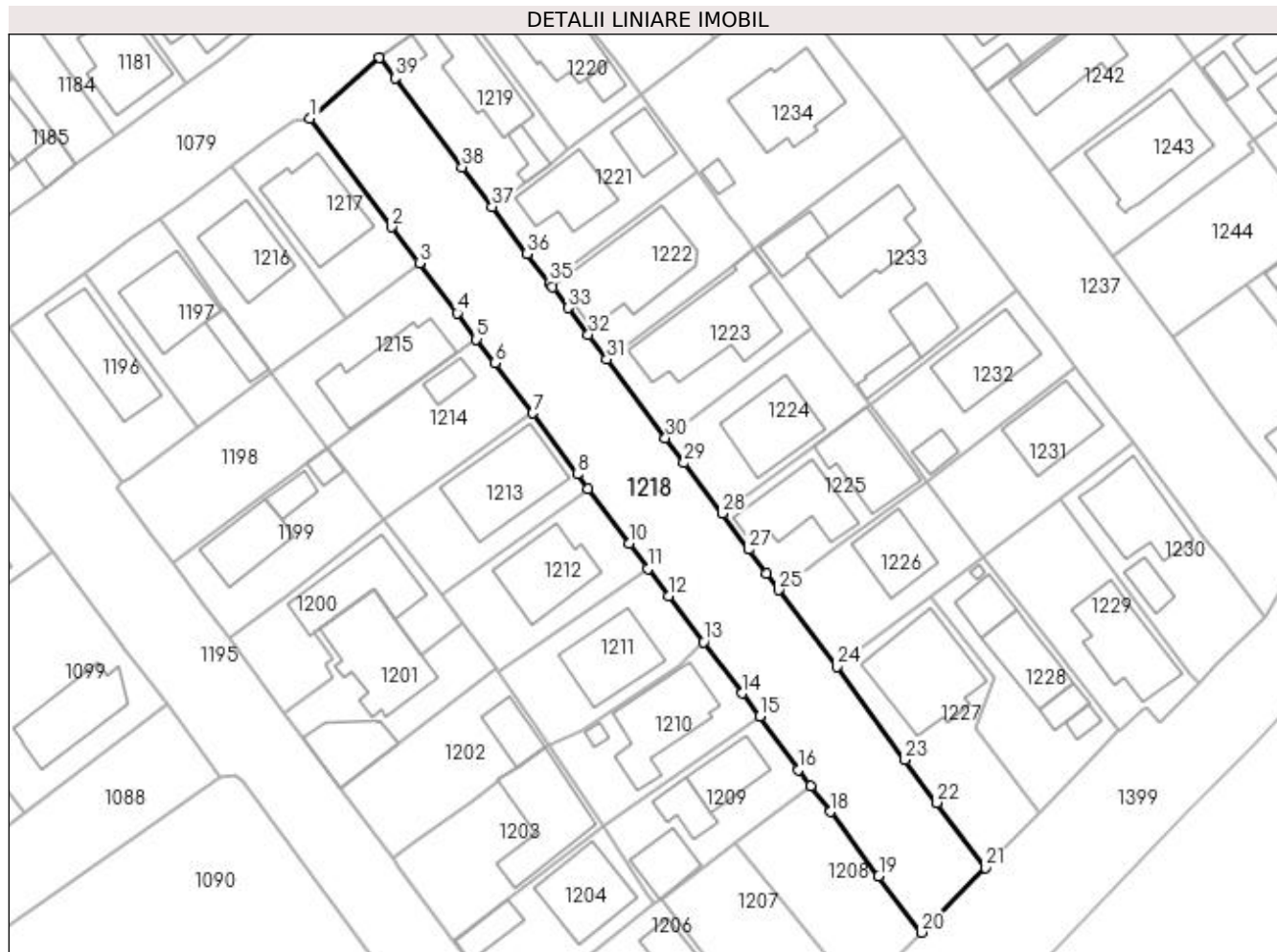
Inscrieri privind dezmembramintele dreptului de proprietate, drepturi reale de garanție și sarcini	Referințe
NU SUNT	

Anexa Nr. 1 La Partea I

Teren

Nr cadastral	Suprafața (mp)*	Observații / Referințe
	Din acte: 1.752 Masurata: 1.751	

* Suprafața este determinată în planul de proiecție Stereo 70.



Date referitoare la teren

Crt	Categorie folosință	Intravilan	Suprafața (mp)	Tarla	Parcelă	Nr. topo	Observații / Referințe
1	drum	DA	1.751	11	-	-	

Lungime Segmente

1) Valorile lungimilor segmentelor sunt obținute din proiecție în plan.

Punct început	X / Y	Punct sfârșit	X / Y	Lungime segment (** (m)
1	615.051,445 390.668,926	2	615.062,671 390.654,058	18.63
3	615.066,452 390.649,12	4	615.071,668 390.642,242	8.632
5	615.074,298 390.638,655	6	615.076,807 390.635,407	4.104
7	615.082,013 390.628,534	8	615.088,101 390.620,143	10.367
9	615.089,553 390.618,2	10	615.095,18 390.610,713	9.366

Punct început	X / Y	Punct sfârșit	X / Y	Lungime segment (** (m)
2	615.062,671 390.654,058	3	615.066,452 390.649,12	6.219
4	615.071,668 390.642,242	5	615.074,298 390.638,655	4.448
6	615.076,807 390.635,407	7	615.082,013 390.628,534	8.622
8	615.088,101 390.620,143	9	615.089,553 390.618,2	2.426
10	615.095,18 390.610,713	11	615.097,824 390.607,213	4.386

Punct început	X / Y	Punct sfârșit	X / Y	Lungime segment (** (m))
11	615.097,824 390.607,213	12	615.100,623 390.603,469	4.675
13	615.105,405 390.597,162	14	615.110,687 390.590,128	8.796
15	615.113,089 390.586,969	16	615.118,424 390.579,64	9.065
17	615.120,081 390.577,397	18	615.122,75 390.573,883	4.412
19	615.129,416 390.565,098	20	615.135,254 390.557,369	9.686
21	615.144,053 390.566,245	22	615.137,417 390.575,166	11.118
23	615.133,04 390.581,064	24	615.123,726 390.593,788	15.769
25	615.115,706 390.604,332	26	615.114,04 390.606,52	2.75
27	615.111,549 390.609,865	28	615.107,988 390.614,786	6.074
29	615.102,749 390.621,722	30	615.100,195 390.625,151	4.276
31	615.092,16 390.635,93	32	615.089,629 390.639,312	4.224
33	615.086,86 390.642,95	34	615.084,732 390.645,792	3.55
35	615.084,269 390.646,388	36	615.081,199 390.650,376	5.033
37	615.076,436 390.656,831	38	615.072,317 390.662,235	6.795
39	615.063,146 390.674,485	40	615.060,932 390.677,246	3.539

Punct început	X / Y	Punct sfârșit	X / Y	Lungime segment (** (m))
12	615.100,623 390.603,469	13	615.105,405 390.597,162	7.915
14	615.110,687 390.590,128	15	615.113,089 390.586,969	3.968
16	615.118,424 390.579,64	17	615.120,081 390.577,397	2.789
18	615.122,75 390.573,883	19	615.129,416 390.565,098	11.028
20	615.135,254 390.557,369	21	615.144,053 390.566,245	12.498
22	615.137,417 390.575,166	23	615.133,04 390.581,064	7.345
24	615.123,726 390.593,788	25	615.115,706 390.604,332	13.248
26	615.114,04 390.606,52	27	615.111,549 390.609,865	4.171
28	615.107,988 390.614,786	29	615.102,749 390.621,722	8.692
30	615.100,195 390.625,151	31	615.092,16 390.635,93	13.444
32	615.089,629 390.639,312	33	615.086,86 390.642,95	4.573
34	615.084,732 390.645,792	35	615.084,269 390.646,388	0.754
36	615.081,199 390.650,376	37	615.076,436 390.656,831	8.021
38	615.072,317 390.662,235	39	615.063,146 390.674,485	15.303
40	615.060,932 390.677,246	1	615.051,445 390.668,926	12.618

** Lungimile segmentelor sunt determinate în planul de proiecție Stereo 70 și sunt rotunjite la 1 milimetru.

*** Distanța dintre puncte este formată din segmente cumulate ce sunt mai mici decât valoarea 1 milimetru.

**DATE DESPRE IMOBILUL NR. 1219**

Oficiul de Cadastru și Publicitate Imobiliară PRAHOVA
Biroul de Cadastru și Publicitate Imobiliară Ploiești

A. Partea I. Descrierea imobilului

TEREN Intravilan

Adresa: Loc. Mizil, Str Tase Dumitrescu, Nr. 32, Jud. Prahova

Nr. Crt	Nr cadastral Nr. topografic	Suprafața* (mp)	Observații / Referințe
A1		Din acte: 313 Masurata: 335	Sector cadastral:37 Teren imprejmuit;

Construcții

Crt	Nr cadastral Nr. topografic	Adresa	Observații / Referințe
A1.1		Loc. Mizil, Str Tase Dumitrescu, Nr. 32, Jud. Prahova	Nr. niveluri:1; S. construita la sol:90 mp; LOCUINTA
A1.2		Loc. Mizil, Str Tase Dumitrescu, Nr. 32, Jud. Prahova	Nr. niveluri:1; S. construita la sol:19 mp; ANEXA
A1.3		Loc. Mizil, Str Tase Dumitrescu, Nr. 32, Jud. Prahova	Nr. niveluri:1; S. construita la sol:19 mp; GARAJ

B. Partea II. Proprietari și acte

Inscrieri privitoare la dreptul de proprietate și alte drepturi reale		Referințe
/		
Act Administrativ nr. 61, din 24/11/1995 emis de CONSILIUL LOCAL ORAS MIZIL;		
B1	Intabulare, drept de PROPRIETATE, dobandit prin Lege, cota actuala 1/1 1) ORASUL MIZIL, CIF:15562570, (DOMENIUL PRIVAT)	A1
Act Administrativ nr. 36492, din 25/10/2023 emis de PRIMARIA ORASULUI MIZIL;		
B2	Intabulare, drept de PROPRIETATE, dobandit prin Construire, cota actuala 1/1 1) DUMITRU ADRIAN	A1.1, A1.2, A1.3

C. Partea III. SARCINI

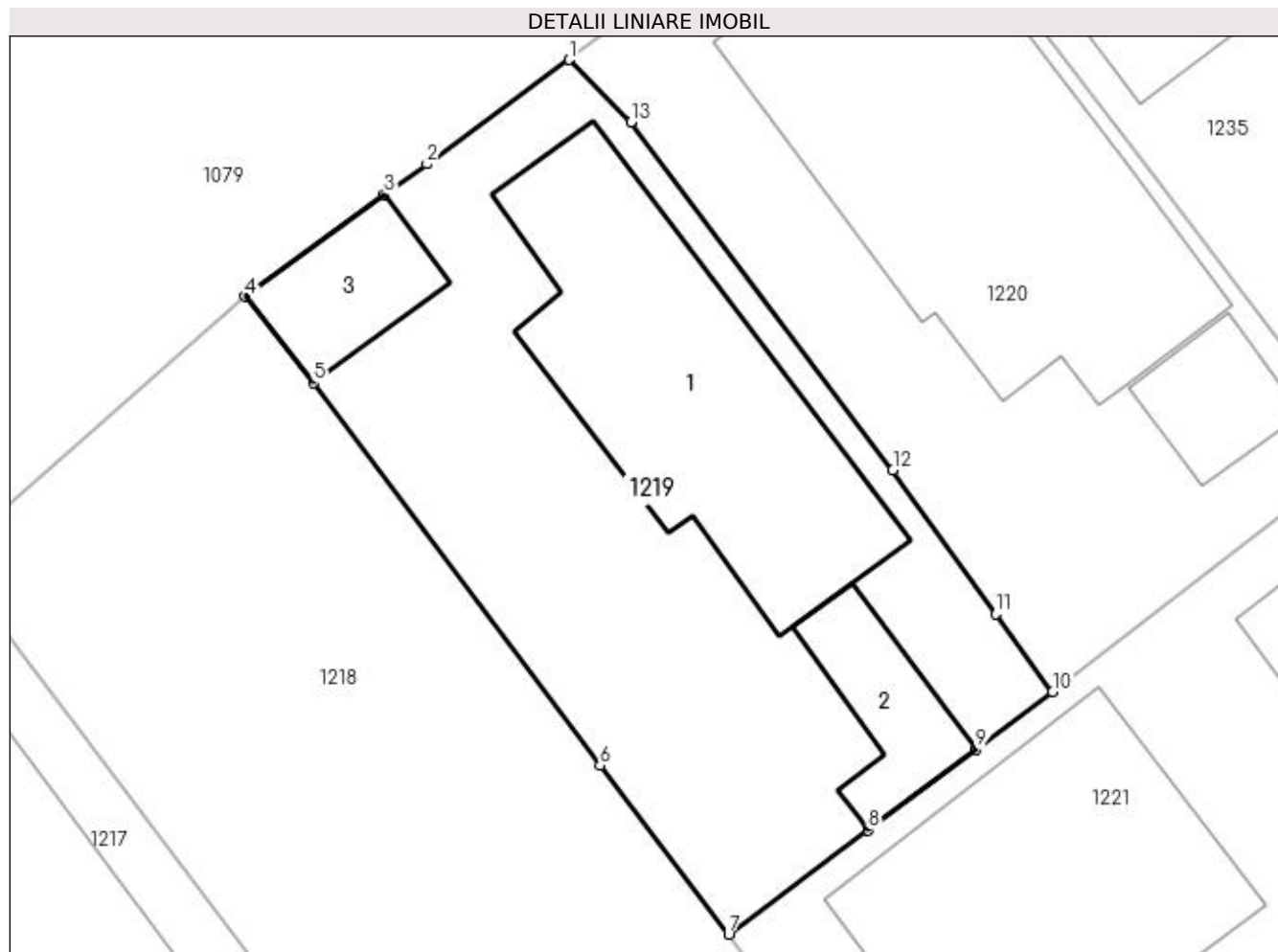
Inscrieri privind dezmembramintele dreptului de proprietate, drepturi reale de garanție și sarcini		Referințe
/		
Act Administrativ nr. 35, din 26/09/1993 emis de CONSILIUL LOCAL AL ORASULUI MIZIL (PROCES VERBAL NR.. 3043/26.10.1993, ACT ADMINISTRATIV NR. 38158/02.11.2023 EMIS DE PRIMARIA ORASULUI MIZIL);		
C1	Intabulare, drept de CONCESIUNE 1) DUMITRU ADRIAN <i>OBSERVATII: asupra unui teren in suprafata de 313mp</i>	A1

Anexa Nr. 1 La Partea I

Teren

Nr cadastral	Suprafața (mp)*	Observații / Referințe
	Din acte: 313 Masurata: 335	

* Suprafața este determinată în planul de proiecție Stereo 70.



Date referitoare la teren

Crt	Categorie folosință	Intra vilan	Suprafața (mp)	Tarla	Parcelă	Nr. topo	Observații / Referințe
1	curți constructii	DA	335	11	206	-	

Date referitoare la construcții

Crt	Număr	Destinație construcție	Supraf. (mp)	Situație juridică	Observații / Referințe
A1.1		construcții de locuințe	90	Cu acte	Nr. niveluri:1; S. construita la sol:90 mp; LOCUINTA
A1.2		construcții anexa	19	Cu acte	Nr. niveluri:1; S. construita la sol:19 mp; ANEXA
A1.3		construcții anexa	19	Cu acte	Nr. niveluri:1; S. construita la sol:19 mp; GARAJ

Lungime Segmente

1) Valorile lungimilor segmentelor sunt obținute din proiecție în plan.

Punct început	X / Y	Punct sfârșit	X / Y	Lungime segment (** (m))
1	615.071,32 390.684,833	2	615.066,77 390.681,492	5.645
2	615.066,77 390.681,492	3	615.065,4 390.680,514	1.683

Punct început	X / Y	Punct sfârşit	X / Y	Lungime segment (** (m)
3	615.065,4 390.680,514	4	615.060,932 390.677,246	5.536
4	615.060,932 390.677,246	5	615.063,146 390.674,485	3.539
5	615.063,146 390.674,485	6	615.072,317 390.662,235	15.303
6	615.072,317 390.662,235	7	615.076,436 390.656,831	6.795
7	615.076,436 390.656,831	8	615.080,9 390.660,172	5.576
8	615.080,9 390.660,172	9	615.084,36 390.662,763	4.323
9	615.084,36 390.662,763	10	615.086,81 390.664,598	3.061
10	615.086,81 390.664,598	11	615.084,997 390.667,082	3.075
11	615.084,997 390.667,082	12	615.081,693 390.671,7	5.678
12	615.081,693 390.671,7	13	615.073,308 390.682,841	13.944
13	615.073,308 390.682,841	1	615.071,32 390.684,833	2.814

** Lungimile segmentelor sunt determinate în planul de proiecție Stereo 70 și sunt rotunjite la 1 milimetru.

*** Distanța dintre puncte este formată din segmente cumulate ce sunt mai mici decât valoarea 1 milimetru.

**DATE DESPRE IMOBILUL NR. 1220**

Oficiul de Cadastru și Publicitate Imobiliară PRAHOVA
Biroul de Cadastru și Publicitate Imobiliară Ploiești

A. Partea I. Descrierea imobilului

TEREN Intravilan

Adresa: Loc. Mizil, Str Tase Dumitrescu, Nr. 34, Jud. Prahova

Nr. Crt	Nr cadastral Nr. topografic	Suprafața* (mp)	Observații / Referințe
A1		Din acte: 313 Masurata: 314	Sector cadastral:37 Teren imprejmuit;

B. Partea II. Proprietari și acte

Inscrieri privitoare la dreptul de proprietate și alte drepturi reale		Referințe
/		
Act Administrativ nr. 61, din 24/11/1995 emis de CONSILIUL LOCAL MIZIL;		
B1	Intabulare, drept de PROPRIETATE, dobândit prin Lege, cota actuala 1/1 1) ORASUL MIZIL, CIF:15562570, DOMENIU PRIVAT	A1

C. Partea III. SARCINI

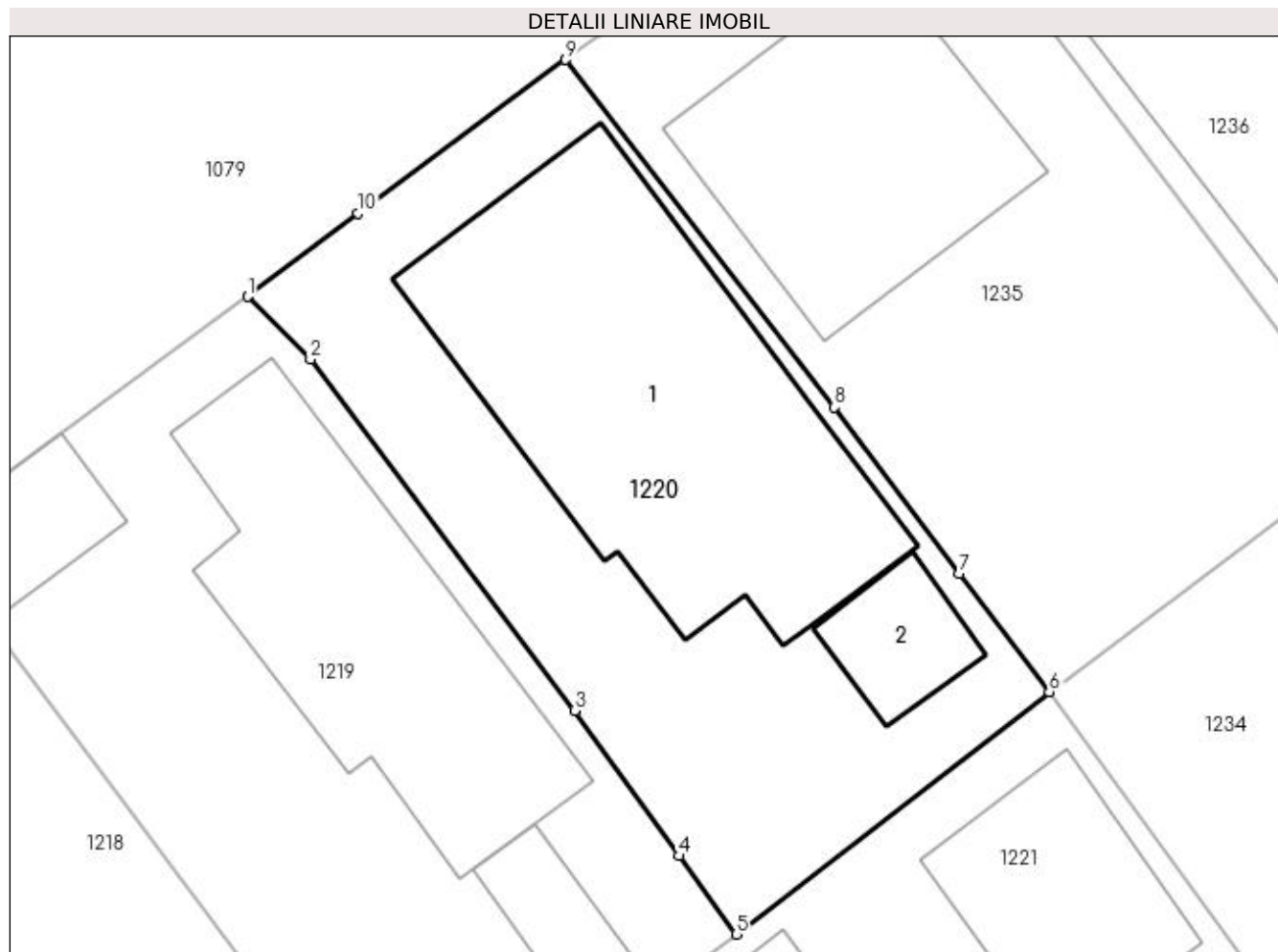
Inscrieri privind dezmembramintele dreptului de proprietate, drepturi reale de garanție și sarcini		Referințe
/		
Act Administrativ nr. 34, din 26/10/1993 emis de CONSILIUL LOCAL AL ORASULUI MIZIL (PROCES VERBAL NR.3042/26.10.1993, ACT ADMINISTRATIV NR.38157/02.11.2023 EMIS DE PRIMARIA ORASULUI MIZIL);		
C1	Intabulare, drept de CONCESIUNE 1) LACHIOIU C AUREL	A1

Anexa Nr. 1 La Partea I

Teren

Nr cadastral	Suprafața (mp)*	Observații / Referințe
	Din acte: 313 Masurata: 314	

* Suprafața este determinată în planul de proiecție Stereo 70.



Date referitoare la teren

Crt	Categorie folosință	Intra vilan	Suprafața (mp)	Tarla	Parcelă	Nr. topo	Observații / Referințe
1	curți constructii	DA	314	11	206	-	

Date referitoare la construcții

Crt	Număr	Destinație construcție	Supraf. (mp)	Situație juridică	Observații / Referințe
A1.1		construcții de locuințe	130	Fara acte	Nr. niveluri:1; S. construita la sol:130 mp; LOCUINTA
A1.2		construcții anexa	16	Fara acte	Nr. niveluri:1; S. construita la sol:16 mp; MAGAZIE

Lungime Segmente

1) Valorile lungimilor segmentelor sunt obținute din proiecție în plan.

Punct început	X / Y	Punct sfârșit	X / Y	Lungime segment (** (m)
1	615.071,32 390.684,833	2	615.073,308 390.682,841	2.814
2	615.073,308 390.682,841	3	615.081,693 390.671,7	13.944

Punct început	X / Y	Punct sfârșit	X / Y	Lungime segment (** (m)
3	615.081,693 390.671,7	4	615.084,997 390.667,082	5.678
4	615.084,997 390.667,082	5	615.086,81 390.664,598	3.075
5	615.086,81 390.664,598	6	615.096,75 390.672,287	12.567
6	615.096,75 390.672,287	7	615.093,891 390.676,047	4.724
7	615.093,891 390.676,047	8	615.089,935 390.681,319	6.591
8	615.089,935 390.681,319	9	615.081,401 390.692,346	13.944
9	615.081,401 390.692,346	10	615.074,819 390.687,478	8.187
10	615.074,819 390.687,478	1	615.071,32 390.684,833	4.386

** Lungimile segmentelor sunt determinate în planul de proiecție Stereo 70 și sunt rotunjite la 1 milimetru.

*** Distanța dintre puncte este formată din segmente cumulate ce sunt mai mici decât valoarea 1 milimetru.

**DATE DESPRE IMOBILUL NR. 1221**

Oficiul de Cadastru și Publicitate Imobiliară PRAHOVA
Biroul de Cadastru și Publicitate Imobiliară Ploiești

A. Partea I. Descrierea imobilului

TEREN Intravilan

Adresa: Loc. Mizil, Str Craciunescu, Nr. 1, Jud. Prahova

Nr. Crt	Nr cadastral Nr. topografic	Suprafața* (mp)	Observații / Referințe
A1	23286	Din acte: 329 Masurata: 332	Sector cadastral:37 Teren imprejmuit;

Construcții

Crt	Nr cadastral Nr. topografic	Adresa	Observații / Referințe
A1.1	23286-C1	Loc. Mizil, Str Craciunescu, Nr. 1, Jud. Prahova	Nr. niveluri:1; S. construita la sol:83 mp; LOCUINTA
A1.2	23286-C2	Loc. Mizil, Str Craciunescu, Nr. 1, Jud. Prahova	Nr. niveluri:1; S. construita la sol:43 mp; ANEXA

B. Partea II. Proprietari și acte

Inscrieri privitoare la dreptul de proprietate și alte drepturi reale		Referințe
54418 / 19/06/2020		
Act Administrativ nr. 23020, din 11/06/2020 emis de PRIMARIA ORASULUI MIZIL (act administrativ nr 61 din 24.11.1995, emis de CONSILIUL LOCAL MIZIL; act administrativ nr 76 din 02.12.1993, emis de CONSILIUL LOCAL AL ORASULUI MIZIL);		
B1	Intabulare, drept de PROPRIETATE, dobandit prin Lege, cota actuala 1/1 1) ORAS MIZIL, CIF:15562570, (domeniul privat)	A1
/		
Act Administrativ nr. 36516, din 25/10/2023 emis de PRIMARIA ORASULUI MIZIL;		
B2	Intabulare, drept de PROPRIETATE, dobandit prin Construire, cota actuala 1/1 1) MOISE FLORIN 2) MOISE ECATERINA 3) MOISE IONUT	A1.1, A1.2

C. Partea III. SARCINI

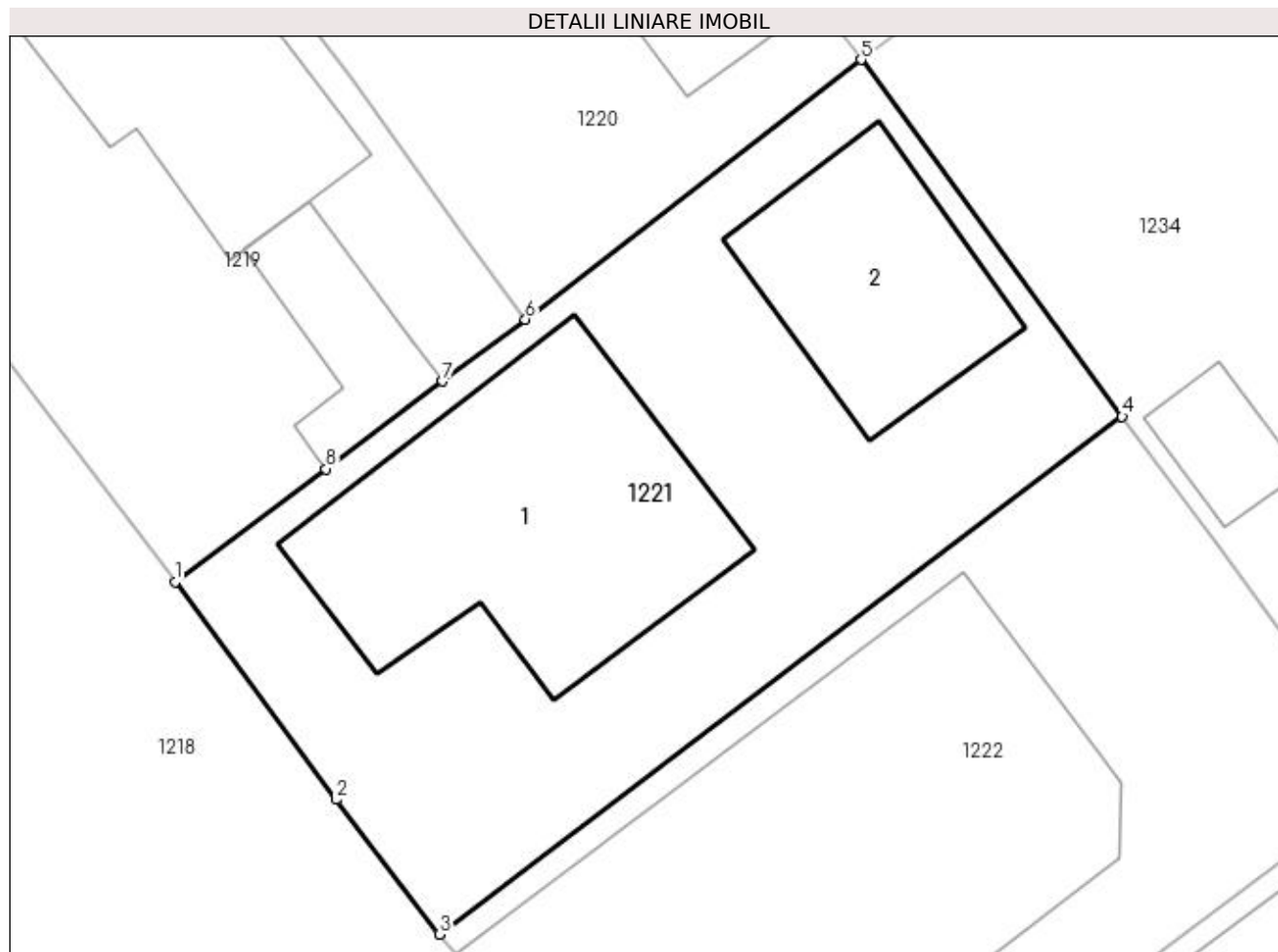
Inscrieri privind dezmembramintele dreptului de proprietate, drepturi reale de garanție și sarcini		Referințe
54418 / 19/06/2020		
Act Administrativ nr. 23020, din 11/06/2020 emis de PRIMARIA ORASULUI MIZIL (act administrativ nr 61 din 24.11.1995, emis de CONSILIUL LOCAL MIZIL; act administrativ nr 76 din 02.12.1993, emis de CONSILIUL LOCAL AL ORASULUI MIZIL);		
C1	Intabulare, drept de CONCESIUNE 1) MOISE FLORIN 2) MOISE ECATERINA 3) MOISE IONUT	A1

Anexa Nr. 1 La Partea I

Teren

Nr cadastral	Suprafața (mp)*	Observații / Referințe
23286	Din acte: 329 Masurata: 332	

* Suprafața este determinată în planul de proiecție Stereo 70.



Date referitoare la teren

Crt	Categorie folosință	Intra vilan	Suprafața (mp)	Tarla	Parcelă	Nr. topo	Observații / Referințe
1	curți constructii	DA	332	11	206	-	

Date referitoare la construcții

Crt	Număr	Destinație construcție	Supraf. (mp)	Situație juridică	Observații / Referințe
A1.1	23286-C1	construcții de locuințe	83	Cu acte	Nr. niveluri:1; S. construita la sol:83 mp; LOCUINTA
A1.2	23286-C2	construcții anexa	43	Cu acte	Nr. niveluri:1; S. construita la sol:43 mp; ANEXA

Lungime Segmente

1) Valorile lungimilor segmentelor sunt obținute din proiecție în plan.

Punct început	X / Y	Punct sfârșit	X / Y	Lungime segment (** (m)
1	615.076,436 390.656,831	2	615.081,199 390.650,376	8.021
2	615.081,199 390.650,376	3	615.084,269 390.646,388	5.033

Punct început	X / Y	Punct sfârșit	X / Y	Lungime segment (** (m)
3	615.084,269 390.646,388	4	615.104,481 390.661,722	25.371
4	615.104,481 390.661,722	5	615.096,75 390.672,287	13.091
5	615.096,75 390.672,287	6	615.086,81 390.664,598	12.567
6	615.086,81 390.664,598	7	615.084,36 390.662,763	3.061
7	615.084,36 390.662,763	8	615.080,9 390.660,172	4.323
8	615.080,9 390.660,172	1	615.076,436 390.656,831	5.575

** Lungimile segmentelor sunt determinate în planul de proiecție Stereo 70 și sunt rotunjite la 1 milimetru.

*** Distanța dintre puncte este formată din segmente cumulate ce sunt mai mici decât valoarea 1 milimetru.

**DATE DESPRE IMOBILUL NR. 1222**

Oficiul de Cadastru și Publicitate Imobiliară PRAHOVA
Biroul de Cadastru și Publicitate Imobiliară Ploiești

A. Partea I. Descrierea imobilului

TEREN Intravilan

Nr. CF vechi:2901
Nr. cadastral vechi:10154

Adresa: Loc. Mizil, Str Craciunescu, Nr. 3, Jud. Prahova

Nr. Crt	Nr cadastral Nr. topografic	Suprafața* (mp)	Observații / Referințe
A1	20340	Din acte: 329 Masurata: 335	Sector cadastral:37 Teren imprejmuit;

Construcții

Crt	Nr cadastral Nr. topografic	Adresa	Observații / Referințe
A1.1	20340-C1	Loc. Mizil, Jud. Prahova	Nr. niveluri:1; S. construita la sol:163 mp; LOCUINTA

B. Partea II. Proprietari și acte

Inscrieri privitoare la dreptul de proprietate și alte drepturi reale		Referințe
64734 / 12/11/2007		
Act Notarial nr. 1336, din 21/12/1998 emis de NP MINEA STELIANA (autorizatie construire nr.28/03.03.1999 emis de PRIMARIA MIZIL;);		
B1	Intabulare, drept de PROPRIETATEcumparare ca bun comun si edificare, dobandit prin Conventie, cota actuala 1/1 1) GABORA AUREL 2) GABORA AURICA	A1.1
Act Administrativ nr. 19148, din 11/09/2007 emis de PRIMARIA MIZIL (hotarare nr.61/11.09.2007 emis de CONSILIUL LOCAL MIZIL;);		
B3	Intabulare, drept de PROPRIETATE, dobandit prin Lege, cota actuala 1/1 1) ORASUL MIZIL , CIF:15562570, domeniu privat	A1
Act Administrativ nr. 61, din 11/09/2007 emis de CONSILIUL LOCAL MIZIL (adeverinta nr.19148/11.09.2007 emis de PRIMARIA MIZIL;);		
B4	Intabulare, drept de ADMINISTRARE 1) CONSILIUL LOCAL MIZIL , CIF:9999999999999	A1

C. Partea III. SARCINI

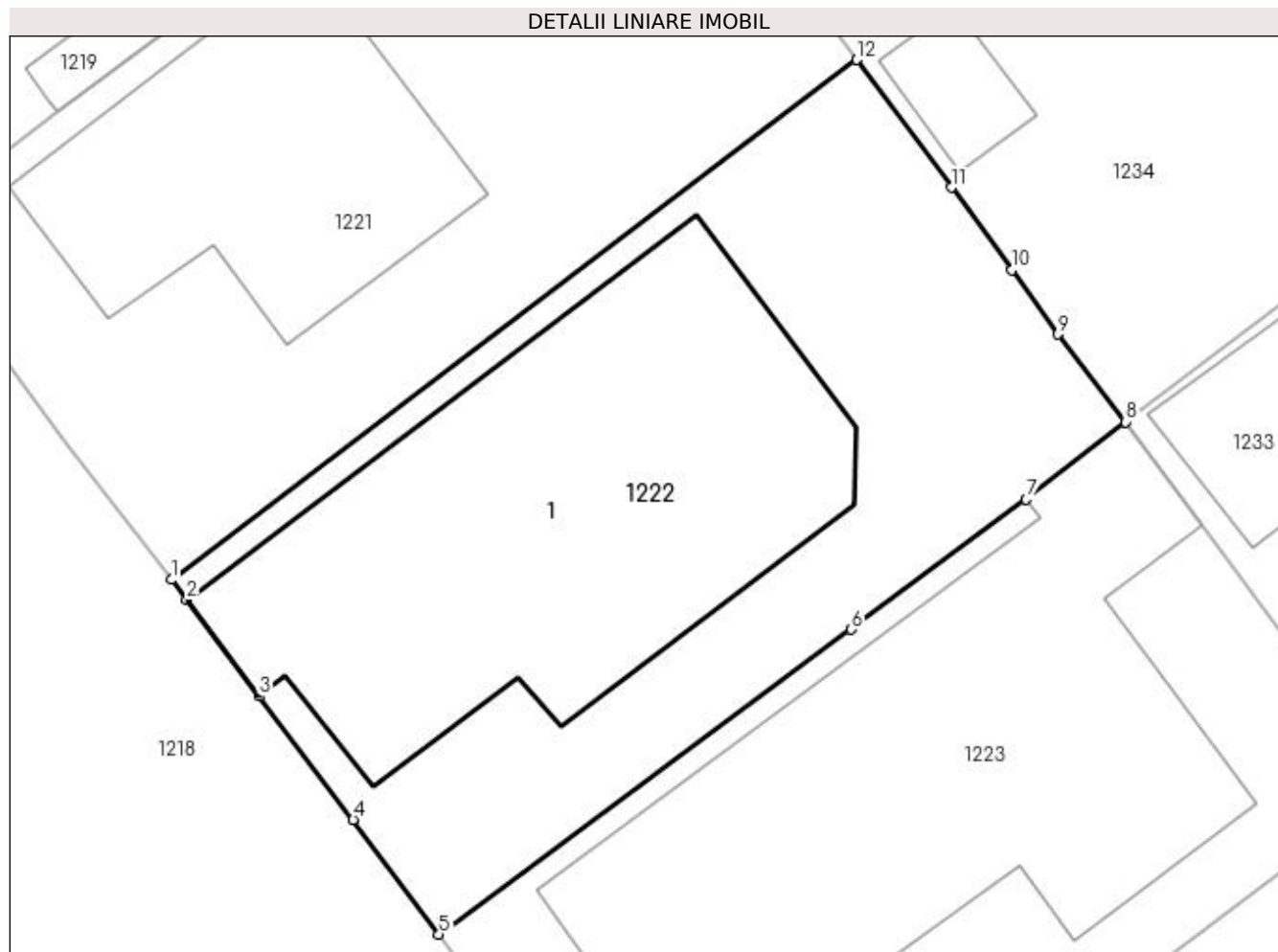
Inscrieri privind dezmembramintele dreptului de proprietate, drepturi reale de garanție și sarcini		Referințe
64734 / 12/11/2007		
Act Administrativ nr. 61, din 26/10/1993 emis de CONSILIUL LOCAL MIZIL;		
C2	Intabulare, drept de CONCESIUNE 1) GABORA AUREL 2) GABORA AURICA	A1
C4	se noteaza REDEVENTA in favoarea CONSILIULUI LOCAL MIZIL	A1

Anexa Nr. 1 La Partea I

Teren

Nr cadastral	Suprafața (mp)*	Observații / Referințe
20340	Din acte: 329 Masurata: 335	

* Suprafața este determinată în planul de proiecție Stereo 70.



Date referitoare la teren

Crt	Categorie folosință	Intravilan	Suprafața (mp)	Tarla	Parcelă	Nr. topo	Observații / Referințe
1	curți constructii	DA	335	11	206	-	

Date referitoare la construcții

Crt	Număr	Destinație construcție	Supraf. (mp)	Situație juridică	Observații / Referințe
A1.1	20340-C1	construcții de locuințe	163	Cu acte	Nr. niveluri:1; S. construita la sol:163 mp; LOCUINTA

Lungime Segmente

1) Valorile lungimilor segmentelor sunt obținute din proiecție în plan.

Punct început	X / Y	Punct sfârșit	X / Y	Lungime segment (** (m))
1	615.084,269 390.646,388	2	615.084,732 390.645,792	0.754
2	615.084,732 390.645,792	3	615.086,86 390.642,95	3.55
3	615.086,86 390.642,95	4	615.089,629 390.639,312	4.573

Punct început	X / Y	Punct sfârșit	X / Y	Lungime segment (** (m)
4	615.089,629 390.639,312	5	615.092,16 390.635,93	4.224
5	615.092,16 390.635,93	6	615.104,324 390.644,925	15.129
6	615.104,324 390.644,925	7	615.109,483 390.648,757	6.426
7	615.109,483 390.648,757	8	615.112,419 390.651,04	3.719
8	615.112,419 390.651,04	9	615.110,417 390.653,629	3.273
9	615.110,417 390.653,629	10	615.109,059 390.655,523	2.331
10	615.109,059 390.655,523	11	615.107,272 390.657,956	3.019
11	615.107,272 390.657,956	12	615.104,481 390.661,722	4.688
12	615.104,481 390.661,722	1	615.084,269 390.646,388	25.371

** Lungimile segmentelor sunt determinate în planul de proiecție Stereo 70 și sunt rotunjite la 1 milimetru.

*** Distanța dintre puncte este formată din segmente cumulate ce sunt mai mici decât valoarea 1 milimetru.

**DATE DESPRE IMOBILUL NR. 1223**

Oficiul de Cadastru și Publicitate Imobiliară PRAHOVA
Biroul de Cadastru și Publicitate Imobiliară Ploiești

A. Partea I. Descrierea imobilului

TEREN Intravilan

Adresa: Loc. Mizil, Str Craciunescu, Nr. 5, Jud. Prahova

Nr. Crt	Nr cadastral Nr. topografic	Suprafața* (mp)	Observații / Referințe
A1		Din acte: 329 Masurata: 337	Sector cadastral:37 Teren imprejmuit;

B. Partea II. Proprietari și acte

Inscrieri privitoare la dreptul de proprietate și alte drepturi reale		Referințe
/		
Act Administrativ nr. 61, din 24/11/1995 emis de CONSILIUL LOCAL MIZIL;		
B1	Intabulare, drept de PROPRIETATE, dobândit prin Lege, cota actuala 1/1 1) ORASUL MIZIL , CIF:15562570, DOMENIU PRIVAT	A1

C. Partea III. SARCINI

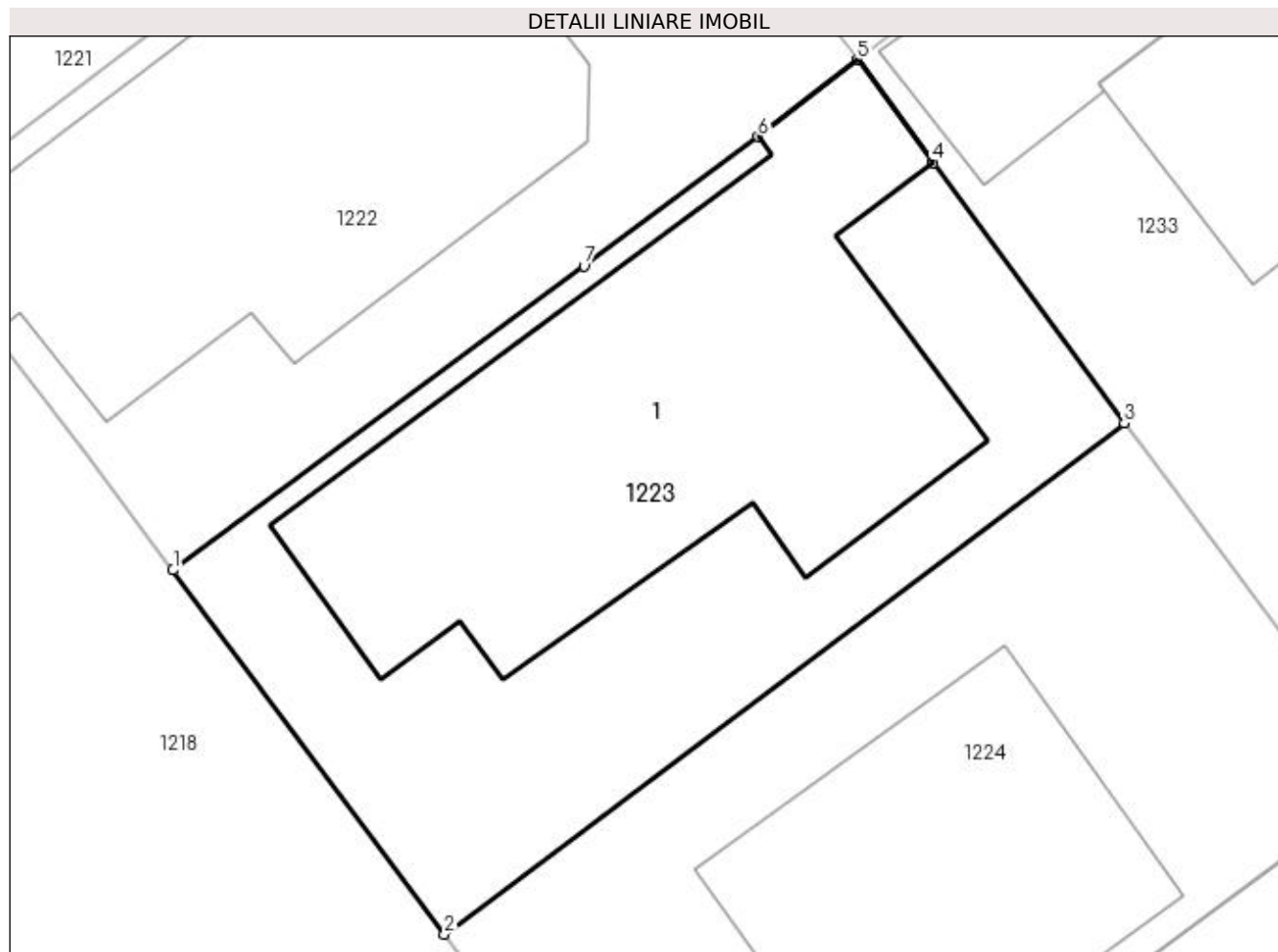
Inscrieri privind dezmembramintele dreptului de proprietate, drepturi reale de garanție și sarcini		Referințe
/		
Act Administrativ nr. 17/1993, din 13/10/1993 emis de CONSILIUL LOCAL AL ORASULUI MIZIL (ACT ADMINISTRATIV NR.38185/02.11.2023 EMIS DE PRIMARIA ORASULUI MIZIL);		
C1	Intabulare, drept de CONCESIUNE 1) GHERGHE EMIL <i>OBSERVATII: asupra unui teren in suprafata de 329mp</i>	A1

Anexa Nr. 1 La Partea I

Teren

Nr cadastral	Suprafața (mp)*	Observații / Referințe
	Din acte: 329 Masurata: 337	

* Suprafața este determinată în planul de proiecție Stereo 70.



Date referitoare la teren

Crt	Categorie folosință	Intra vilan	Suprafața (mp)	Tarla	Parcelă	Nr. topo	Observații / Referințe
1	curți constructii	DA	337	11	206	-	

Date referitoare la construcții

Crt	Număr	Destinație construcție	Supraf. (mp)	Situație juridică	Observații / Referințe
A1.1		construcții de locuințe	172	Fara acte	Nr. niveluri:2; S. construita la sol:172 mp; LOCUINTA P+M

Lungime Segmente

1) Valorile lungimilor segmentelor sunt obținute din proiecție în plan.

Punct început	X / Y	Punct sfârșit	X / Y	Lungime segment (** (m))
1	615.092,16 390.635,93	2	615.100,195 390.625,151	13.444
2	615.100,195 390.625,151	3	615.120,317 390.640,285	25.178
3	615.120,317 390.640,285	4	615.114,665 390.647,992	9.557

Punct început	X / Y	Punct sfârşit	X / Y	Lungime segment (** (m)
4	615.114,665 390.647,992	5	615.112,419 390.651,04	3.786
5	615.112,419 390.651,04	6	615.109,483 390.648,757	3.719
6	615.109,483 390.648,757	7	615.104,324 390.644,925	6.426
7	615.104,324 390.644,925	1	615.092,16 390.635,93	15.129

** Lungimile segmentelor sunt determinate în planul de proiecție Stereo 70 și sunt rotunjite la 1 milimetru.

*** Distanța dintre puncte este formată din segmente cumulate ce sunt mai mici decât valoarea 1 milimetru.

**DATE DESPRE IMOBILUL NR. 1224**

Oficiul de Cadastru și Publicitate Imobiliară PRAHOVA
Biroul de Cadastru și Publicitate Imobiliară Ploiești

A. Partea I. Descrierea imobilului

TEREN Intravilan

Adresa: Loc. Mizil, Str Craciunescu, Nr. 7, Jud. Prahova

Nr. Crt	Nr cadastral Nr. topografic	Suprafața* (mp)	Observații / Referințe
A1	21268	329	Sector cadastral:37 Teren imprejmuit;

Construcții

Crt	Nr cadastral Nr. topografic	Adresa	Observații / Referințe
A1.1	21268-C1	Loc. Mizil, Jud. Prahova	Nr. niveluri:2; S. construita la sol:103 mp; an construire 2013, pereti caramida, fara lift, fara certificat de performanta energetica.

B. Partea II. Proprietari și acte

Inscrieri privitoare la dreptul de proprietate și alte drepturi reale		Referințe
66775 / 06/11/2012		
Act Administrativ nr. 61, din 24/11/1995 emis de CONSILIUL LOCAL MIZIL (act administrativ nr. 13/01-03-1998 emis de CONSILIUL LOCAL MIZIL; act administrativ nr. 26395/26-10-2012 emis de PRIMARIA MIZIL; act administrativ nr. 26407/26-10-2012 emis de PRIMARIA MIZIL;);		
B1	Intabulare, drept de PROPRIETATE, dobandit prin Lege, cota actuala 1/1 1) ORAS MIZIL, CIF:15562570, (domeniu privat)	A1
45175 / 01/07/2013		
Act Administrativ nr. 78401, din 28/12/2012 emis de OCPI PRAHOVA (act administrativ nr. 12/19-02-2013 emis de PRIMARIA MIZIL; act administrativ nr. 15864/28-05-2013 emis de PRIMARIA MIZIL; act administrativ nr. 17192/28-06-2013 emis de PRIMARIA MIZIL;);		
B2	se noteaza actualizarea informatiilor cadastrale conform documentatiei anexate in sensul schimbarii categoriei de folosinta a imobilului din arabil in curti constructii	A1
106603 / 21/11/2017		
Act Administrativ nr. Seria CG nr.832822, din 04/10/2014 emis de PRIMARIA MIZIL;		
B5	se noteaza faptul ca Rusu Gabriel George este casatorit cu Rusu Georgiana Loredana	A1.1
Act Notarial nr. 2477, din 20/11/2017 emis de NP DAN OLIVIU VASILCA;		
B6	Intabulare, drept de PROPRIETATEcumparare, dobandit prin Conventie, cota actuala 1/1 1) GHERGHE LUMINITA 2) GHERGHE EMIL	A1.1

C. Partea III. SARCINI

Inscrieri privind dezmembramintele dreptului de proprietate, drepturi reale de garanție și sarcini		Referințe
66775 / 06/11/2012		
Act Administrativ nr. 61, din 24/11/1995 emis de CONSILIUL LOCAL MIZIL (act administrativ nr. 13/01-03-1998 emis de CONSILIUL LOCAL MIZIL; act administrativ nr. 26395/26-10-2012 emis de PRIMARIA MIZIL; act administrativ nr. 26407/26-10-2012 emis de PRIMARIA MIZIL;);		
C1	se intabuleaza dreptul de ADMINISTRARE 1) CONSILIUL LOCAL MIZIL, CIF:9999999999999	A1
71431 / 23/11/2012		
Act Administrativ nr. 13, din 01/03/1998 emis de ORAS MIZIL;		
C2	Intabulare, drept de CONCESIUNEasupra teren de 328,75 mp. 1) GHERGHE LUMINITA	A1
C3	se noteaza REDEVENTA 1) CONSILIULUI LOCAL MIZIL, CIF:9999999999999	A1
78401 / 21/12/2012		

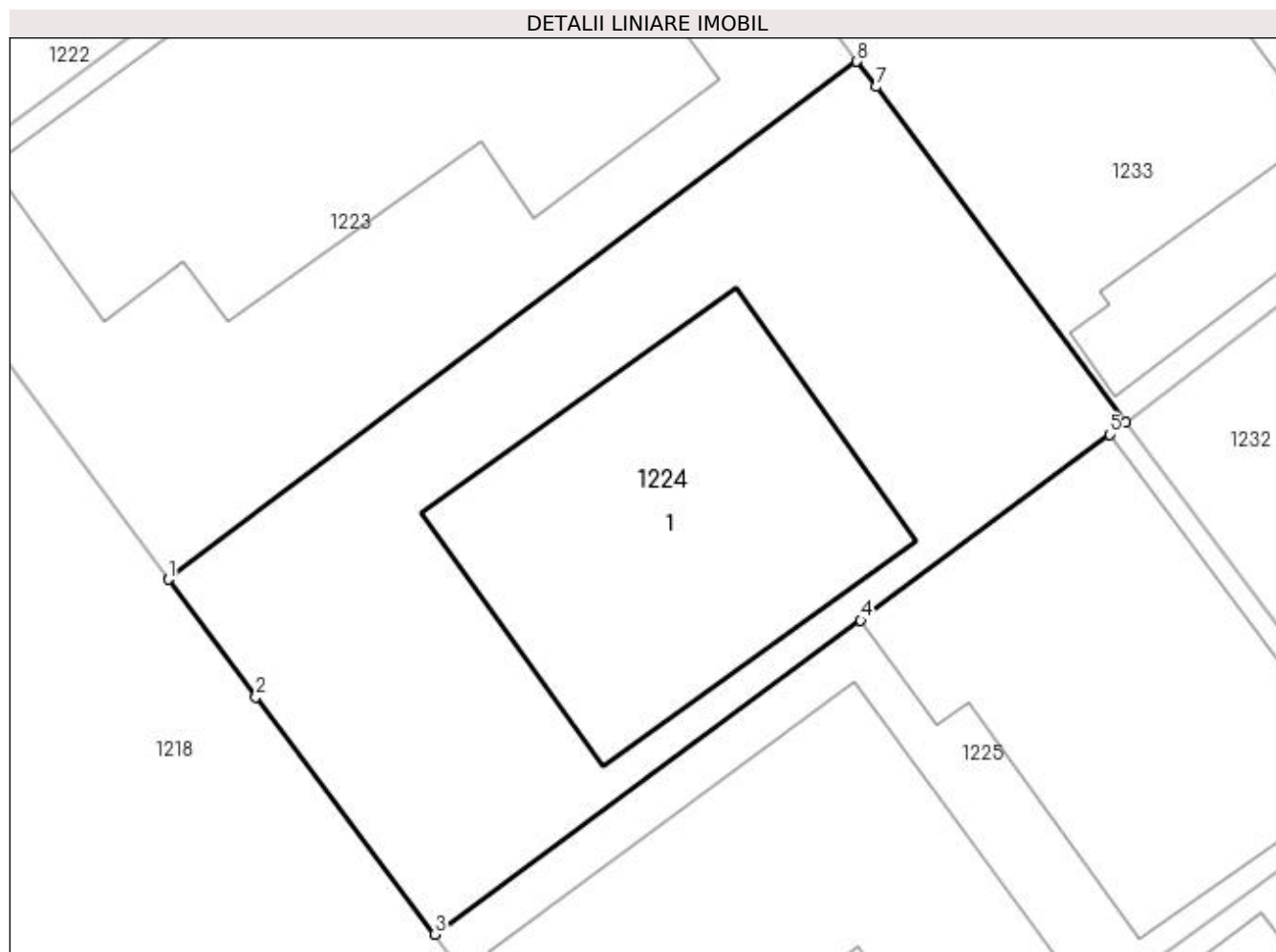
Inscrieri privind dezmembramintele dreptului de proprietate, drepturi reale de garanție și sarcini		Referințe
Act Administrativ nr. 71431, din 23/11/2012 emis de OCPI PRAHOVA;		
C4	se îndreapta eroarea materială strecurată în cuprinsul încheierii nr. 71431/2012 și al prezentei cărți funciare în sensul că numele corect al beneficiarei dreptului de concesiune este Gherghe Luminita	A1

Anexa Nr. 1 La Partea I

Teren

Nr cadastral	Suprafața (mp)*	Observații / Referințe
21268	329	

* Suprafața este determinată în planul de proiecție Stereo 70.



Date referitoare la teren

Crt	Categorie folosință	Intra vilan	Suprafața (mp)	Tarla	Parcelă	Nr. topo	Observații / Referințe
1	curți constructii	DA	329	11	206	-	

Date referitoare la construcții

Crt	Număr	Destinație construcție	Supraf. (mp)	Situație juridică	Observații / Referințe
A1.1	21268-C1	construcții de locuințe	103	Cu acte	Nr. niveluri:2; S. construită la sol:103 mp; an construire 2013, pereti caramida, fara lift, fara certificat de performanta energetica.

Lungime Segmente

1) Valorile lungimilor segmentelor sunt obținute din proiecție în plan.

Punct început	X / Y	Punct sfârșit	X / Y	Lungime segment (** (m)
1	615.100,195 390.625,151	2	615.102,749 390.621,722	4.276
2	615.102,749 390.621,722	3	615.107,988 390.614,786	8.692
3	615.107,988 390.614,786	4	615.120,425 390.623,956	15.452

Punct început	X / Y	Punct sfârșit	X / Y	Lungime segment (** (m)
4	615.120,425 390.623,956	5	615.127,695 390.629,391	9.077
5	615.127,695 390.629,391	6	615.128,174 390.629,755	0.601
6	615.128,174 390.629,755	7	615.120,883 390.639,544	12.206
7	615.120,883 390.639,544	8	615.120,317 390.640,285	0.932
8	615.120,317 390.640,285	1	615.100,195 390.625,151	25.178

** Lungimile segmentelor sunt determinate în planul de proiecție Stereo 70 și sunt rotunjite la 1 milimetru.

*** Distanța dintre puncte este formată din segmente cumulate ce sunt mai mici decât valoarea 1 milimetru.

**DATE DESPRE IMOBILUL NR. 1225**

Oficiul de Cadastru și Publicitate Imobiliară PRAHOVA
Biroul de Cadastru și Publicitate Imobiliară Ploiești

A. Partea I. Descrierea imobilului

TEREN Intravilan

Adresa: Loc. Mizil, Str Craciunescu, Nr. 9, Jud. Prahova

Nr. Crt	Nr cadastral Nr. topografic	Suprafața* (mp)	Observații / Referințe
A1		329	Sector cadastral:37 Teren imprejmuit;

B. Partea II. Proprietari și acte

Inscrieri privitoare la dreptul de proprietate și alte drepturi reale		Referințe
/		
Act Administrativ nr. 61, din 24/11/1995 emis de CONSILIUL LOCAL MIZIL;		
B1	Intabulare, drept de PROPRIETATE, dobandit prin Lege, cota actuala 1/1 1) ORASUL MIZIL, CIF:15562570, DOMENIU PRIVAT	A1

C. Partea III. SARCINI

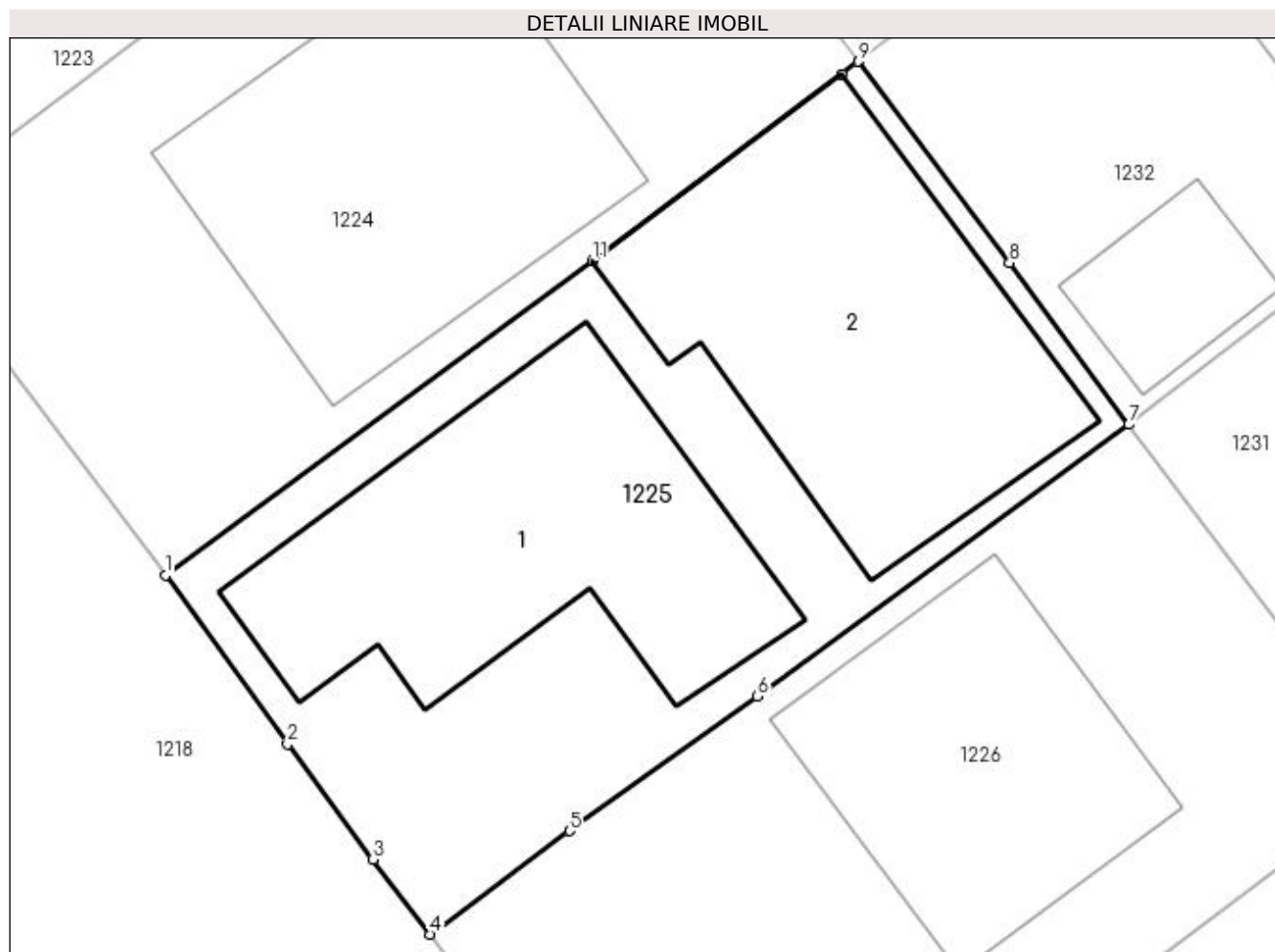
Inscrieri privind dezmembramintele dreptului de proprietate, drepturi reale de garanție și sarcini		Referințe
/		
Act Administrativ nr. 3, din 02/02/1998 emis de CONSILIUL LOCAL AL ORASULUI MIZIL (PROCES VERBAL NR. 3/02.02.1998 EMIS DE PRIMARIA ORASULUI MIZIL);		
C1	Intabulare, drept de CONCESIUNE 1) PREDĂ IOANA DANIELA	A1

Anexa Nr. 1 La Partea I

Teren

Nr cadastral	Suprafața (mp)*	Observații / Referințe
	329	

* Suprafața este determinată în planul de proiecție Stereo 70.



Date referitoare la teren

Crt	Categorie folosință	Intra vilan	Suprafața (mp)	Tarla	Parcelă	Nr. topo	Observații / Referințe
1	curți constructii	DA	329	11	206	-	

Date referitoare la construcții

Crt	Număr	Destinație construcție	Supraf. (mp)	Situație juridică	Observații / Referințe
A1.1		construcții de locuințe	97	Fara acte	Nr. niveluri:2; S. construita la sol:97 mp; LOCUINTA P+M
A1.2		construcții anexa	104	Fara acte	Nr. niveluri:1; S. construita la sol:104 mp; MAGAZIE

Lungime Segmente

1) Valorile lungimilor segmentelor sunt obținute din proiecție în plan.

Punct început	X / Y	Punct sfârșit	X / Y	Lungime segment (** (m)
1	615.107,988 390.614,786	2	615.111,549 390.609,865	6.074
2	615.111,549 390.609,865	3	615.114,04 390.606,52	4.171
3	615.114,04 390.606,52	4	615.115,706 390.604,332	2.75

Punct început	X / Y	Punct sfârșit	X / Y	Lungime segment (** (m)
4	615.115,706 390.604,332	5	615.119,76 390.607,348	5.053
5	615.119,76 390.607,348	6	615.125,23 390.611,266	6.729
6	615.125,23 390.611,266	7	615.136,061 390.619,176	13.412
7	615.136,061 390.619,176	8	615.132,584 390.623,89	5.858
8	615.132,584 390.623,89	9	615.128,174 390.629,755	7.338
9	615.128,174 390.629,755	10	615.127,695 390.629,391	0.601
10	615.127,695 390.629,391	11	615.120,425 390.623,956	9.077
11	615.120,425 390.623,956	1	615.107,988 390.614,786	15.452

** Lungimile segmentelor sunt determinate în planul de proiecție Stereo 70 și sunt rotunjite la 1 milimetru.

*** Distanța dintre puncte este formată din segmente cumulate ce sunt mai mici decât valoarea 1 milimetru.

**DATE DESPRE IMOBILUL NR. 1226**

Oficiul de Cadastru și Publicitate Imobiliară PRAHOVA
Biroul de Cadastru și Publicitate Imobiliară Ploiești

A. Partea I. Descrierea imobilului

TEREN Intravilan

Adresa: Loc. Mizil, Str Craciunescu, Nr. 11, Jud. Prahova

Nr. Crt	Nr cadastral Nr. topografic	Suprafața* (mp)	Observații / Referințe
A1		329	Sector cadastral:37 Teren imprejmuit;

Construcții

Crt	Nr cadastral Nr. topografic	Adresa	Observații / Referințe
A1.1		Loc. Mizil, Str Craciunescu, Nr. 11, Jud. Prahova	Nr. niveluri:1; S. construita la sol:75 mp; LOCUINTA

B. Partea II. Proprietari și acte

Inscrieri privitoare la dreptul de proprietate și alte drepturi reale		Referințe
/		
Act Administrativ nr. 61, din 24/11/1995 emis de CONSILIUL LOCAL MIZIL;		
B1	Intabulare, drept de PROPRIETATE, dobandit prin Lege, cota actuala 1/1 1) ORASUL MIZIL, CIF:15562570, (DOMENIUL PRIVAT)	A1
Act Administrativ nr. 36518, din 25/10/2023 emis de PRIMARIA ORASULUI MIZIL (act administrativ nr. 38838/10.11.2023, emis de PRIMARIA ORASULUI MIZIL);		
B2	Intabulare, drept de PROPRIETATE, dobandit prin Construire, cota actuala 1/1 1) DIMACHE DANIEL	A1.1

C. Partea III. SARCINI

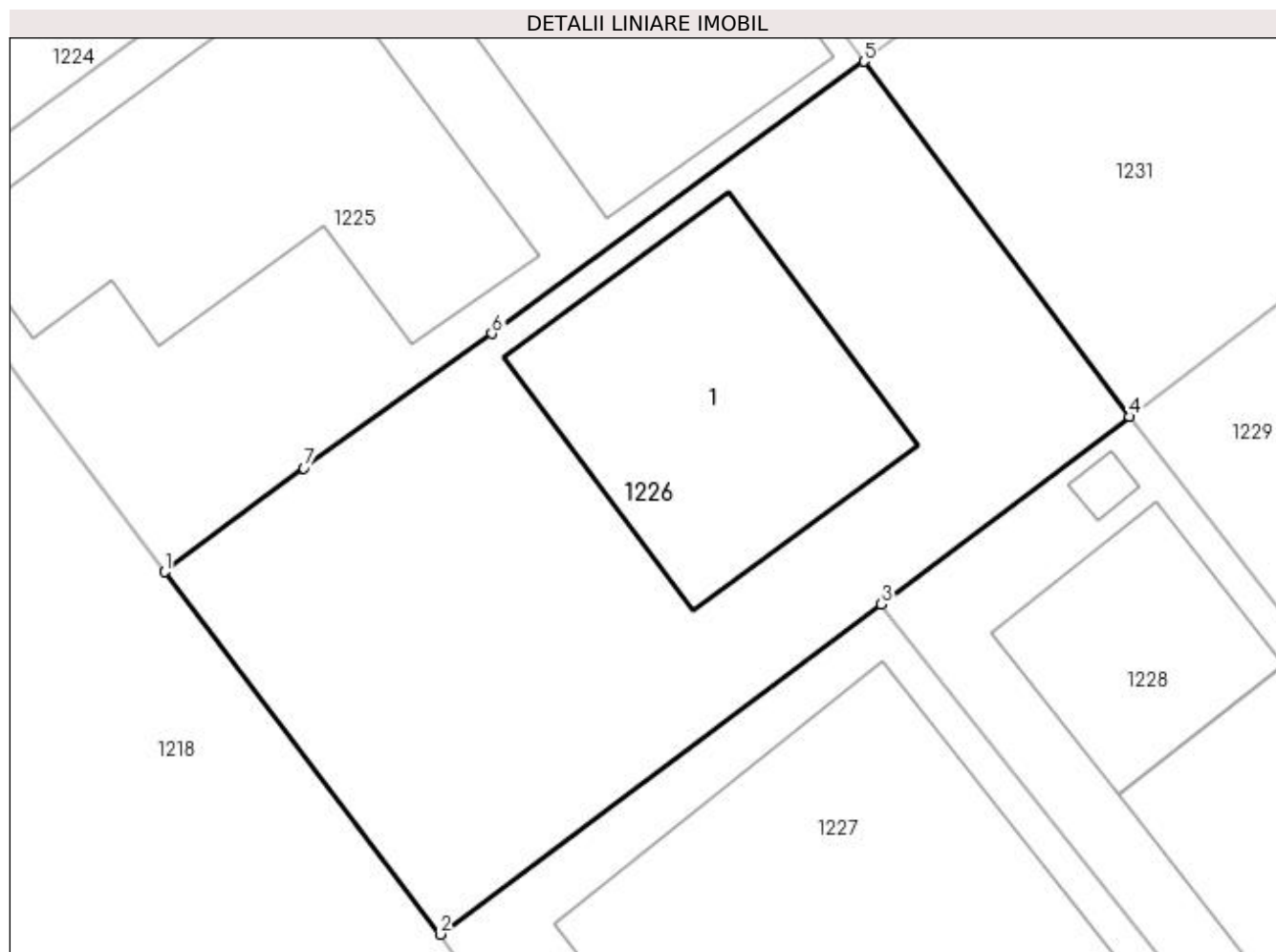
Inscrieri privind dezmembramintele dreptului de proprietate, drepturi reale de garanție și sarcini		Referințe
/		
Act Administrativ nr. 180, din 05/04/1994 emis de CONSILIUL LOCAL AL ORASULUI MIZIL (Act administrativ nr. 38183/02.11.2023 emis de Primaria Orasului Mizil);		
C1	Intabulare, drept de CONCESIUNE 1) DIMACHE DANIEL	A1

Anexa Nr. 1 La Partea I

Teren

Nr cadastral	Suprafața (mp)*	Observații / Referințe
	329	

* Suprafața este determinată în planul de proiecție Stereo 70.



Date referitoare la teren

Crt	Categorie folosință	Intra vilan	Suprafața (mp)	Tarla	Parcelă	Nr. topo	Observații / Referințe
1	curți constructii	DA	329	11	206	-	

Date referitoare la construcții

Crt	Număr	Destinație construcție	Supraf. (mp)	Situație juridică	Observații / Referințe
A1.1		construcții de locuințe	75	Cu acte	Nr. niveluri:1; S. construita la sol:75 mp; LOCUINTA

Lungime Segmente

1) Valorile lungimilor segmentelor sunt obținute din proiecție în plan.

Punct început	X / Y	Punct sfârșit	X / Y	Lungime segment (** (m)
1	615.115,706 390.604,332	2	615.123,726 390.593,788	13.248
2	615.123,726 390.593,788	3	615.136,569 390.603,384	16.032
3	615.136,569 390.603,384	4	615.143,801 390.608,839	9.059
4	615.143,801 390.608,839	5	615.136,061 390.619,176	12.914

Punct început	X / Y	Punct sfârșit	X / Y	Lungime segment (** (m)
5	615.136,061 390.619,176	6	615.125,23 390.611,266	13.412
6	615.125,23 390.611,266	7	615.119,76 390.607,348	6.729
7	615.119,76 390.607,348	1	615.115,706 390.604,332	5.053

** Lungimile segmentelor sunt determinate în planul de proiecție Stereo 70 și sunt rotunjite la 1 milimetru.

*** Distanța dintre puncte este formată din segmente cumulate ce sunt mai mici decât valoarea 1 milimetru.

**DATE DESPRE IMOBILUL NR. 1227**

Oficiul de Cadastru și Publicitate Imobiliară PRAHOVA
Biroul de Cadastru și Publicitate Imobiliară Ploiești

A. Partea I. Descrierea imobilului

TEREN Intravilan

Adresa: Loc. Mizil, Str Calea Buzaului, Nr. 23, Jud. Prahova, T11P206

Nr. Crt	Nr cadastral Nr. topografic	Suprafața* (mp)	Observații / Referințe
A1	23582	Din acte: 170.000 Masurata: 443	Sector cadastral:37 Teren imprejmuit;

Construcții

Crt	Nr cadastral Nr. topografic	Adresa	Observații / Referințe
A1.1	23582-C1	Loc. Mizil, Jud. Prahova	Nr. niveluri:2; S. construita la sol:157 mp; S. construita desfasurata:176 mp; Constructie Sp+P, Sup. Desf.=176 mp din care subsol=19mp, acoperita cu tabla, edificata in anul 2017

B. Partea II. Proprietari și acte

Inscrieri privitoare la dreptul de proprietate și alte drepturi reale	Referințe
28601 / 03/03/2022	
Act Administrativ nr. 61, din 24/11/1995 emis de CONSILIUL LOCAL MIZIL (act administrativ nr 16520 din 28.02.2022, emis de Primaria Oras Mizil;act administrativ nr 122 din 05.01.1994, emis de Consiliul Local Mizil;act administrativ nr 23722 din 06.05.2021, emis de Primaria Oras Mizil;act administrativ nr 23722 din 06.05.2021, emis de Primaria Mizil;act administrativ nr 16165 din 23.02.2022, emis de Primaria Oras Mizil;act administrativ nr 19164 din 31.03.2022, emis de Primaria Mizil);	
B1	A1
Intabulare, drept de PROPRIETATE, dobandit prin Lege, cota actuala 1/1 1) ORASUL MIZIL , CIF:15562570, (domeniul privat)	
61976 / 11/05/2022	
Act Notarial nr. 979, din 10/05/2022 emis de NP STOICESCU ISABELA;	
B2	A1.1
Intabulare, drept de PROPRIETATEcumparare ca bun comun, dobandit prin Conventie, cota actuala 1/1 1) SAPCALIU CIPRIAN-IRINEL 2) SAPCALIU ANA	

C. Partea III. SARCINI

Inscrieri privind dezmembramintele dreptului de proprietate, drepturi reale de garanție și sarcini	Referințe
28601 / 03/03/2022	
Act Administrativ nr. 61, din 24/11/1995 emis de CONSILIUL LOCAL MIZIL (act administrativ nr 16520 din 28.02.2022, emis de Primaria Oras Mizil;act administrativ nr 122 din 05.01.1994, emis de Consiliul Local Mizil;act administrativ nr 23722 din 06.05.2021, emis de Primaria Oras Mizil;act administrativ nr 23722 din 06.05.2021, emis de Primaria Mizil;act administrativ nr 16165 din 23.02.2022, emis de Primaria Oras Mizil;act administrativ nr 19164 din 31.03.2022, emis de Primaria Mizil);	
C1	A1
Intabulare, drept de CONCESIUNE 1) ILIE STELIANA	

Anexa Nr. 1 La Partea I

Teren

Nr cadastral	Suprafața (mp)*	Observații / Referințe
23582	Din acte: 170.000 Masurata: 443	

* Suprafața este determinată în planul de proiecție Stereo 70.



Date referitoare la teren

Crt	Categorie folosință	Intravilan	Suprafața (mp)	Tarla	Parcelă	Nr. topo	Observații / Referințe
1	curți constructii	DA	443	11	206	-	

Date referitoare la construcții

Crt	Număr	Destinație construcție	Supraf. (mp)	Situație juridică	Observații / Referințe
A1.1	23582-C1	construcții de locuințe	157	Cu acte	Nr. niveluri:2; S. construita la sol:157 mp; S. construita desfasurata:176 mp; Constructie Sp+P, Sup. Desf.=176 mp din care subsol=19mp, acoperita cu tabla, edificata in anul 2017

Lungime Segmente

1) Valorile lungimilor segmentelor sunt obținute din proiecție în plan.

Punct început	X / Y	Punct sfârșit	X / Y	Lungime segment (** (m)
1	615.123,726 390.593,788	2	615.133,04 390.581,064	15.769
2	615.133,04 390.581,064	3	615.137,417 390.575,166	7.345

Punct început	X / Y	Punct sfârşit	X / Y	Lungime segment (** (m)
3	615.137,417 390.575,166	4	615.144,053 390.566,245	11.118
4	615.144,053 390.566,245	5	615.151,395 390.573,842	10.565
5	615.151,395 390.573,842	6	615.142,819 390.585,351	14.353
6	615.142,819 390.585,351	7	615.145,335 390.592,271	7.363
7	615.145,335 390.592,271	8	615.136,569 390.603,384	14.154
8	615.136,569 390.603,384	1	615.123,726 390.593,788	16.032

** Lungimile segmentelor sunt determinate în planul de proiecţie Stereo 70 şi sunt rotunjite la 1 milimetru.

*** Distanţa dintre puncte este formată din segmente cumulate ce sunt mai mici decât valoarea 1 milimetru.



DATE DESPRE IMOBILUL NR. 1228

Oficiul de Cadastru și Publicitate Imobiliară PRAHOVA
Biroul de Cadastru și Publicitate Imobiliară Ploiești

A. Partea I. Descrierea imobilului

TEREN Intravilan

Adresa: Loc. Mizil, Calea Buzaului, Nr. 25, Jud. Prahova

Nr. Crt	Nr cadastral Nr. topografic	Suprafața* (mp)	Observații / Referințe
A1	23678	377	Sector cadastral:37 Teren imprejmuit;

Construcții

Crt	Nr cadastral Nr. topografic	Adresa	Observații / Referințe
A1.1	23678-C1	Loc. Mizil, Jud. Prahova	Nr. niveluri:3; S. construita la sol:78 mp; Locuinta (S+P+M), Sup. constr. desfasurata = 122 mp, Sup. constr. beci = 16 mp, Sup. constr. mansarda = 36 mp, Nr. niveluri = 3.
A1.2	23678-C2	Loc. Mizil, Jud. Prahova	Nr. niveluri:1; S. construita la sol:37 mp; Anexa(P), Sup. constr. desfasurata = 33 mp, Nr. niveluri = 1.
A1.3	23678-C3	Loc. Mizil, Jud. Prahova	Nr. niveluri:1; S. construita la sol:2 mp; Anexa(P), Sup. constr. desfasurata = 2 mp, Nr. niveluri = 1.
A1.4	23678-C4	Loc. Mizil, Jud. Prahova	Nr. niveluri:1; S. construita la sol:21 mp; Anexa(P), Sup. constr. desfasurata = 19 mp, Nr. niveluri = 1.
A1.5	23678-C5	Loc. Mizil, Jud. Prahova	Nr. niveluri:1; S. construita la sol:12 mp; Anexa(P), Sup. constr. desfasurata = 12 mp, Nr. niveluri = 1.

B. Partea II. Proprietari și acte

Inscrieri privitoare la dreptul de proprietate și alte drepturi reale	Referințe
70953 / 27/05/2022	
Act Administrativ nr. 94, din 17/12/1993 emis de CONSILIUL POPULAR LA ORASULUI MIZIL (act administrativ nr Seria C4 nr.600094 din 12.02.1974, emis de Consiliul Polular Mizil;act administrativ nr 61 din 24.11.2005, emis de Consiliul Local Mizil;act administrativ nr 22796 din 20.05.2022, emis de Primaria Mizil);	
B1 Intabulare, drept de PROPRIETATE(domeniul privat), dobandit prin Lege, cota actuala 1/1 1) ORASUL MIZIL, CIF:15562570, domeniu privat	A1
80344 / 15/05/2023	
Act Notarial nr. 754, din 28/04/2023 emis de NP BURTICA ADELA;	
B2 Intabulare, drept de PROPRIETATEcumparare ca bun propriu, dobandit prin Conventie, cota actuala 1/1 1) VIDRASC MARIANA SIMONA	A1.1
B3 Intabulare, drept de PROPRIETATEcumparare ca bun propriu, dobandit prin Conventie, cota actuala 1/1 1) VIDRASC MARIANA SIMONA	A1.2
B4 Intabulare, drept de PROPRIETATE, dobandit prin Conventie, cota actuala 1/1 1) VIDRASC MARIANA SIMONA	A1.3
B5 Intabulare, drept de PROPRIETATEcumparare ca bun propriu, dobandit prin Conventie, cota actuala 1/1 1) VIDRASC MARIANA SIMONA	A1.4
B6 Intabulare, drept de PROPRIETATEcumparare ca bun propriu, dobandit prin Conventie, cota actuala 1/1 1) VIDRASC MARIANA SIMONA	A1.5

C. Partea III. SARCINI

Inscrieri privind dezmembramintele dreptului de proprietate, drepturi reale de garanție și sarcini	Referințe
70953 / 27/05/2022	
Act Administrativ nr. 94, din 17/12/1993 emis de CONSILIUL POPULAR LA ORASULUI MIZIL (act administrativ nr Seria C4 nr.600094 din 12.02.1974, emis de Consiliul Polular Mizil;act administrativ nr 61 din 24.11.2005, emis de Consiliul Local Mizil;act administrativ nr 22796 din 20.05.2022, emis de Primaria Mizil);	
C1 Intabulare, drept de CONCESIUNEpe durata existentei constructiei 1) ILIE GHEORGHE	A1
80344 / 15/05/2023	

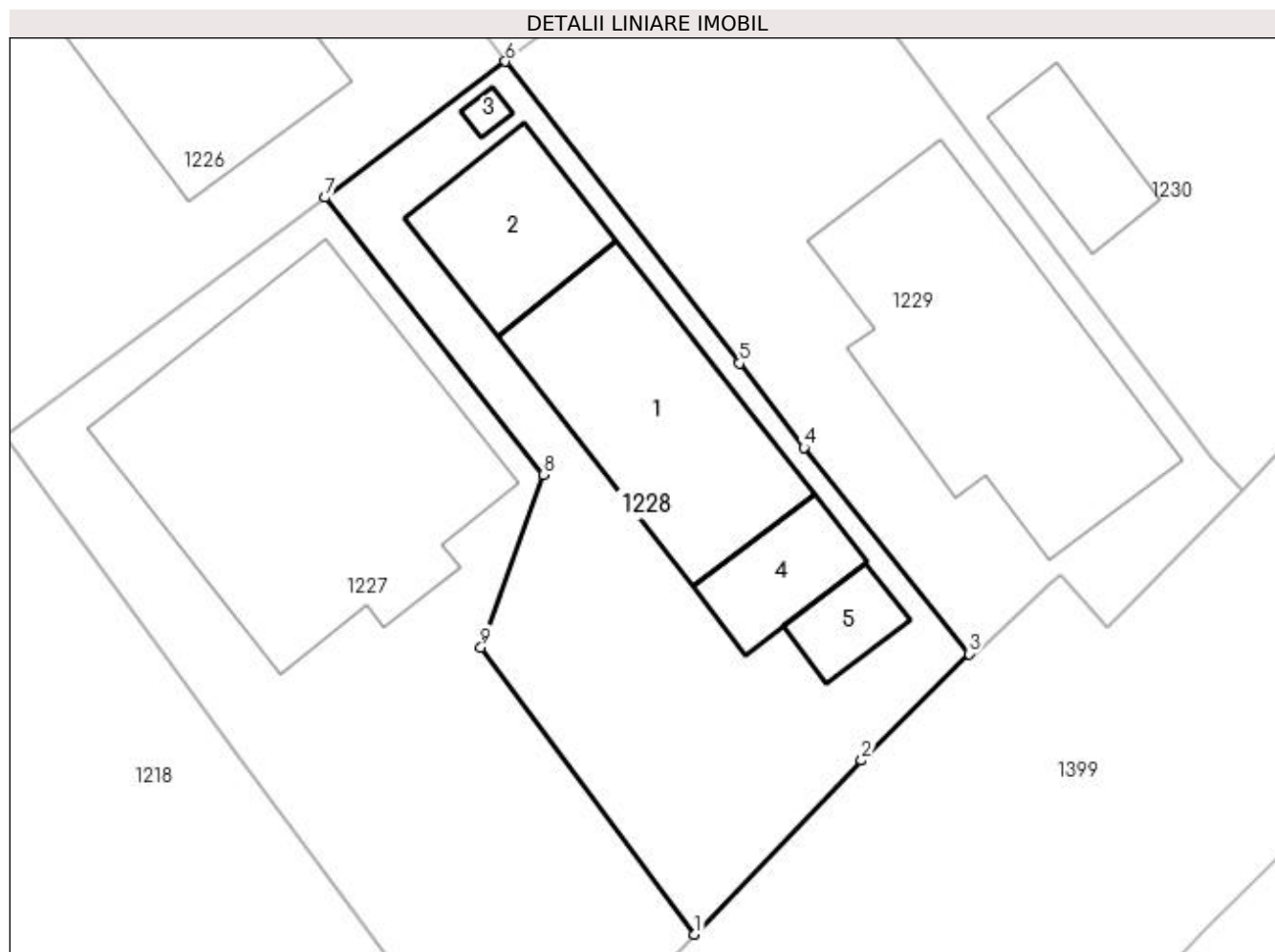
Inscrieri privind dezmembramintele dreptului de proprietate, drepturi reale de garanție și sarcini		Referințe
Act Notarial nr. 754, din 28/04/2023 emis de NP BURTICA ADELA;		
C2	Intabulare, drept de HABITATIEviagera 1) ILIE STELIANA 2) ILIE GHEORGHE	A1.5
C3	Intabulare, drept de UZUFRACTviager 1) ILIE GHEORGHE 2) ILIE STELIANA	A1.4
C4	Intabulare, drept de UZUFRACTviager 1) ILIE GHEORGHE 2) ILIE STELIANA	A1.3
C5	Intabulare, drept de UZUFRACTviager 1) ILIE GHEORGHE 2) ILIE STELIANA	A1.2
C6	Intabulare, drept de UZUFRACTviager 1) ILIE GHEORGHE 2) ILIE STELIANA	A1.1

Anexa Nr. 1 La Partea I

Teren

Nr cadastral	Suprafața (mp)*	Observații / Referințe
23678	377	

* Suprafața este determinată în planul de proiecție Stereo 70.



Date referitoare la teren

Crt	Categorie folosință	Intra vilan	Suprafața (mp)	Tarla	Parcelă	Nr. topo	Observații / Referințe
1	curți construcții	DA	377	11	206	-	

Date referitoare la construcții

Crt	Număr	Destinație construcție	Supraf. (mp)	Situație juridică	Observații / Referințe
A1.1	23678-C1	construcții de locuințe	78	Cu acte	Nr. niveluri:3; S. construită la sol:78 mp; Locuința (S+P+M), Sup. constr. desfășurată = 122 mp, Sup. constr. beci = 16 mp, Sup. constr. mansarda = 36 mp, Nr. niveluri = 3.
A1.2	23678-C2	construcții anexa	37	Cu acte	Nr. niveluri:1; S. construită la sol:37 mp; Anexa (P), Sup. constr. desfășurată = 33 mp, Nr. niveluri = 1.
A1.3	23678-C3	construcții anexa	2	Cu acte	Nr. niveluri:1; S. construită la sol:2 mp; Anexa (P), Sup. constr. desfășurată = 2 mp, Nr. niveluri = 1.
A1.4	23678-C4	construcții anexa	21	Cu acte	Nr. niveluri:1; S. construită la sol:21 mp; Anexa (P), Sup. constr. desfășurată = 19 mp, Nr. niveluri = 1.
A1.5	23678-C5	construcții anexa	12	Cu acte	Nr. niveluri:1; S. construită la sol:12 mp; Anexa (P), Sup. constr. desfășurată = 12 mp, Nr. niveluri = 1.

Lungime Segmente

1) Valorile lungimilor segmentelor sunt obținute din proiecție în plan.

Punct început	X / Y	Punct sfârșit	X / Y	Lungime segment (** (m)
1	615.151,395 390.573,842	2	615.158,086 390.580,812	9.662
2	615.158,086 390.580,812	3	615.162,396 390.585,096	6.076
3	615.162,396 390.585,096	4	615.155,775 390.593,356	10.586
4	615.155,775 390.593,356	5	615.153,19 390.596,741	4.259
5	615.153,19 390.596,741	6	615.143,801 390.608,839	15.314
6	615.143,801 390.608,839	7	615.136,569 390.603,384	9.059
7	615.136,569 390.603,384	8	615.145,335 390.592,271	14.154
8	615.145,335 390.592,271	9	615.142,819 390.585,351	7.363
9	615.142,819 390.585,351	1	615.151,395 390.573,842	14.353

** Lungimile segmentelor sunt determinate în planul de proiecție Stereo 70 și sunt rotunjite la 1 milimetru.

*** Distanța dintre puncte este formată din segmente cumulate ce sunt mai mici decât valoarea 1 milimetru.

**DATE DESPRE IMOBILUL NR. 1229**

Oficiul de Cadastru și Publicitate Imobiliară PRAHOVA
Biroul de Cadastru și Publicitate Imobiliară Ploiești

A. Partea I. Descrierea imobilului

TEREN Intravilan

Adresa: Loc. Mizil, Str Calea Buzaului, Nr. 27, Jud. Prahova

Nr. Crt	Nr cadastral Nr. topografic	Suprafața* (mp)	Observații / Referințe
A1		Din acte: 313 Masurata: 404	Sector cadastral:37 Teren imprejmuit;

Construcții

Crt	Nr cadastral Nr. topografic	Adresa	Observații / Referințe
A1.1		Loc. Mizil, Str Calea Buzaului, Nr. 27, Jud. Prahova	Nr. niveluri:1; S. construita la sol:118 mp; LOCUINTA

B. Partea II. Proprietari și acte

Inscrieri privitoare la dreptul de proprietate și alte drepturi reale		Referințe
/		
Act Administrativ nr. 61, din 24/11/1995 emis de CONSILIUL LOCAL MIZIL;		
B1	Intabulare, drept de PROPRIETATE, dobandit prin Lege, cota actuala 1/1 1) ORASUL MIZIL, CIF:15562570, (DOMENIUL PRIVAT)	A1
Act Administrativ nr. 37966, din 01/11/2023 emis de PRIMARIA ORASULUI MIZIL;		
B2	Intabulare, drept de PROPRIETATE, dobandit prin Construire, cota actuala 1/1 1) GHILINTA COSTEL	A1.1

C. Partea III. SARCINI

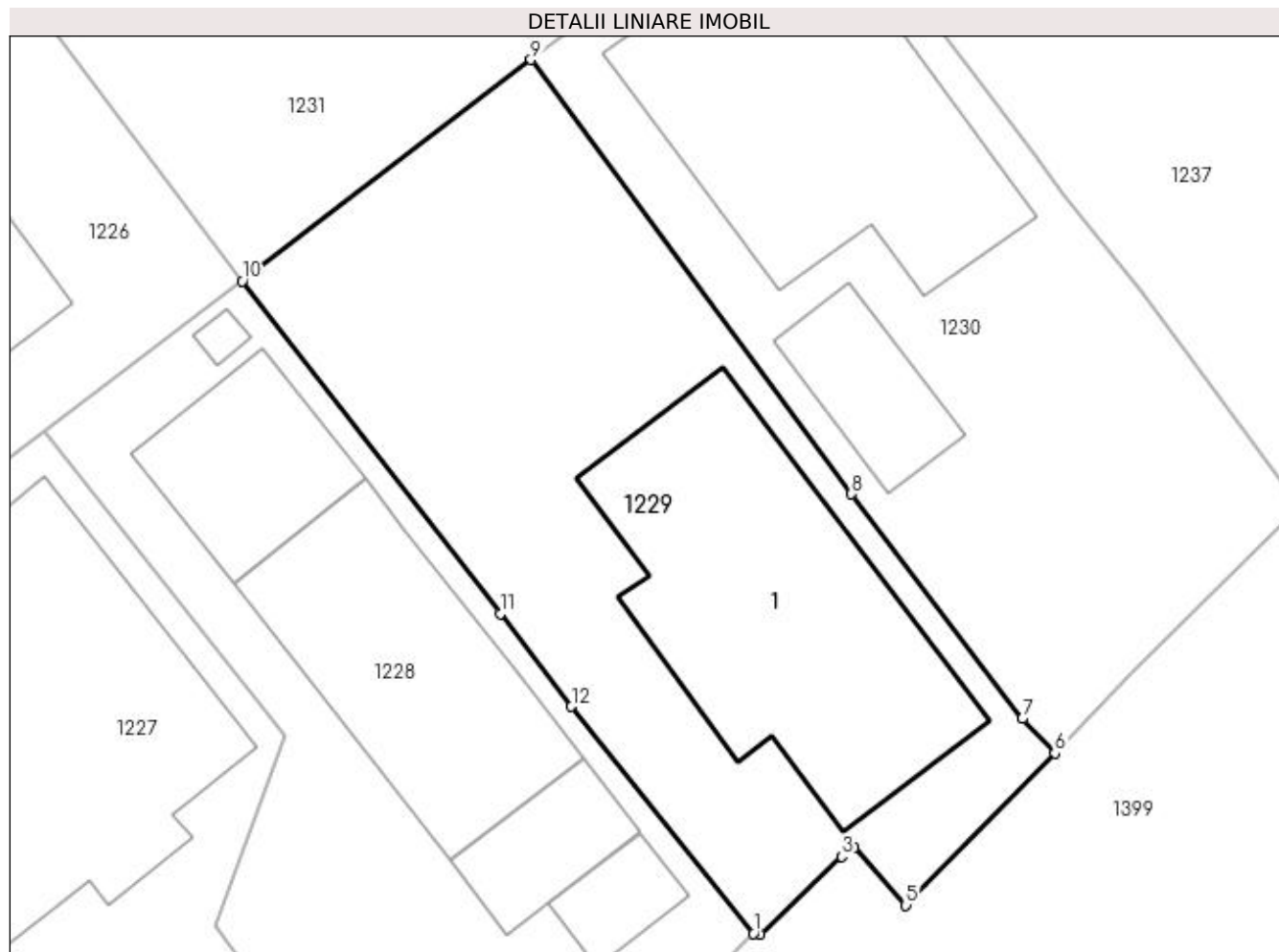
Inscrieri privind dezmembramentele dreptului de proprietate, drepturi reale de garanție și sarcini		Referințe
/		
Act Administrativ nr. 58, din 08/09/1993 emis de CONSILIUL LOCAL AL ORASULUI MIZIL (Proces verbal din 1993, Act administrativ nr.38193/02.11.2023 emis de Primaria Orasului Mizil);		
C1	Intabulare, drept de CONCESIUNE 1) GHILINTA COSTEL OBSERVATII: asupra terenului in suprafata de 313mp	A1

Anexa Nr. 1 La Partea I

Teren

Nr cadastral	Suprafața (mp)*	Observații / Referințe
	Din acte: 313 Masurata: 404	

* Suprafața este determinată în planul de proiecție Stereo 70.



Date referitoare la teren

Crt	Categorie folosință	Intra vilan	Suprafața (mp)	Tarla	Parcelă	Nr. topo	Observații / Referințe
1	curți construcții	DA	404	11	206	-	

Date referitoare la construcții

Crt	Număr	Destinație construcție	Supraf. (mp)	Situație juridică	Observații / Referințe
A1.1		construcții de locuințe	118	Cu acte	Nr. niveluri:1; S. construita la sol:118 mp; LOCUINTA

Lungime Segmente

1) Valorile lungimilor segmentelor sunt obținute din proiecție în plan.

Punct început	X / Y	Punct sfârșit	X / Y	Lungime segment (** (m)
1	615.162,396 390.585,096	2	615.162,651 390.585,071	0.257
2	615.162,651 390.585,071	3	615.165,608 390.587,896	4.09
3	615.165,608 390.587,896	4	615.166,067 390.588,246	0.577

Punct început	X / Y	Punct sfârșit	X / Y	Lungime segment (** (m)
4	615.166,067 390.588,246	5	615.167,953 390.586,128	2.836
5	615.167,953 390.586,128	6	615.173,373 390.591,663	7.746
6	615.173,373 390.591,663	7	615.172,186 390.592,919	1.728
7	615.172,186 390.592,919	8	615.165,968 390.601,092	10.269
8	615.165,968 390.601,092	9	615.154,301 390.616,899	19.647
9	615.154,301 390.616,899	10	615.143,801 390.608,839	13.237
10	615.143,801 390.608,839	11	615.153,19 390.596,741	15.314
11	615.153,19 390.596,741	12	615.155,775 390.593,356	4.259
12	615.155,775 390.593,356	1	615.162,396 390.585,096	10.586

** Lungimile segmentelor sunt determinate în planul de proiecție Stereo 70 și sunt rotunjite la 1 milimetru.

*** Distanța dintre puncte este formată din segmente cumulate ce sunt mai mici decât valoarea 1 milimetru.

**DATE DESPRE IMOBILUL NR. 1230**

Oficiul de Cadastru și Publicitate Imobiliară PRAHOVA
Biroul de Cadastru și Publicitate Imobiliară Ploiești

A. Partea I. Descrierea imobilului

TEREN Intravilan

Nr. CF vechi:326/N
Nr. cadastral vechi:278

Adresa: Loc. Mizil, Calea Buzaului, Nr. 29, Jud. Prahova

Nr. Crt	Nr cadastral Nr. topografic	Suprafața* (mp)	Observații / Referințe
A1	22549	Din acte: 389 Masurata: 390	Sector cadastral:37 Teren imprejmuit; Constructia C1 inscrisa in CF 22549-C1;

Construcții

Crt	Nr cadastral Nr. topografic	Adresa	Observații / Referințe
A1.2	22549-C2	Loc. Mizil, Calea Buzaului, Nr. 29, Jud. Prahova	Nr. niveluri:1; S. construita la sol:25 mp; S. construita desfasurata:25 mp; Garaj, parter, data constructie 27.07.2001, Sup. desf.=25 mp

B. Partea II. Proprietari și acte

Inscrieri privitoare la dreptul de proprietate și alte drepturi reale	Referințe	
10277 / 07/02/2018		
Act Administrativ nr. 29045, din 09/10/2017 emis de PRIMARIA ORASULUI MIZIL (act administrativ nr 28981 din 08.10.2017, emis de PRIMARIA ORASULUI MIZIL;act administrativ nr 61 din 23.11.1995, emis de CONSILIUL LOCAL AL ORASULUI MIZIL;act administrativ nr 112853 din 11.12.2017, emis de OCPI PRAHOVA; act administrativ nr 29087 din 09.10.2017, emis de PRIMARIA ORASULUI MIZIL;act administrativ nr 102406 din 06.11.2017, emis de OCPI PRAHOVA;act administrativ nr seria C.A. nr. 125798 din 13.04.1997, emis de CONSILIUL LOCAL AL ORASULUI MIZIL;act administrativ nr 29093 din 09.10.2017, emis de PRIMARIA ORASULUI MIZIL;act administrativ nr 93570 din 10.10.2017, emis de OCPI PRAHOVA);		
B1	Intabulare, drept de PROPRIETATE, dobandit prin Construire, cota actuala 1/1, cota initiala 1/1 1) MOISE PETRE 2) MOISE IOANA	A1.2
45 / 05/02/2001		
Act Administrativ nr. 42, din 01/07/1995 emis de Consiliul Local Mizil (contract de vanzare cumparare nr 54 din 30.01.2001, emis de NP Maria Calin);		
B1	Intabulare, drept de PROPRIETATE, dobandit prin Lege, cota actuala 1/1, cota initiala 1/1 1) CONSILIUL LOCAL MIZIL, CIF:9999999999999	A1
10277 / 07/02/2018		
Act Administrativ nr. 28981, din 08/10/2017 emis de PRIMARIA ORASULUI MIZIL (act administrativ nr 112853 din 11.12.2017, emis de OCPI PRAHOVA;act administrativ nr 29045 din 09.10.2017, emis de PRIMARIA ORASULUI MIZIL;act administrativ nr 61 din 23.11.1995, emis de CONSILIUL LOCAL AL ORASULUI MIZIL;act administrativ nr 102406 din 06.11.2017, emis de OCPI PRAHOVA;act administrativ nr seria C.A. nr. 125798 din 13.04.1997, emis de CONSILIUL LOCAL AL ORASULUI MIZIL;act administrativ nr 29087 din 09.10.2017, emis de PRIMARIA ORASULUI MIZIL;act administrativ nr 93570 din 10.10.2017, emis de OCPI PRAHOVA);		
B2	se noteaza repositionarea imobilului conform documentatiei tehnice avizate	A1
42618 / 26/05/2020		
Act Notarial nr. 645, din 08/05/2020 emis de NP Stoicescu Isabela (act notarial nr 598 din 28.04.2020, emis de NP Stoicescu Isabela;act administrativ nr 19833 din 22.04.2020, emis de Primaria Mizil);		
B3	se noteaza actualizarea informatiilor cadastrale in sensul modificarii limitelor si a suprafetei imobilului conform documentatie tehnice avizate	A1

C. Partea III. SARCINI

Inscrieri privind dezmembramentele dreptului de proprietate, drepturi reale de garanție și sarcini	Referințe	
45 / 05/02/2001		
Act Notarial nr. 54, din 30/01/2001 emis de NP Maria Calin;		
C2	se noteaza concesiunea 1) MOISE IOANA	A1

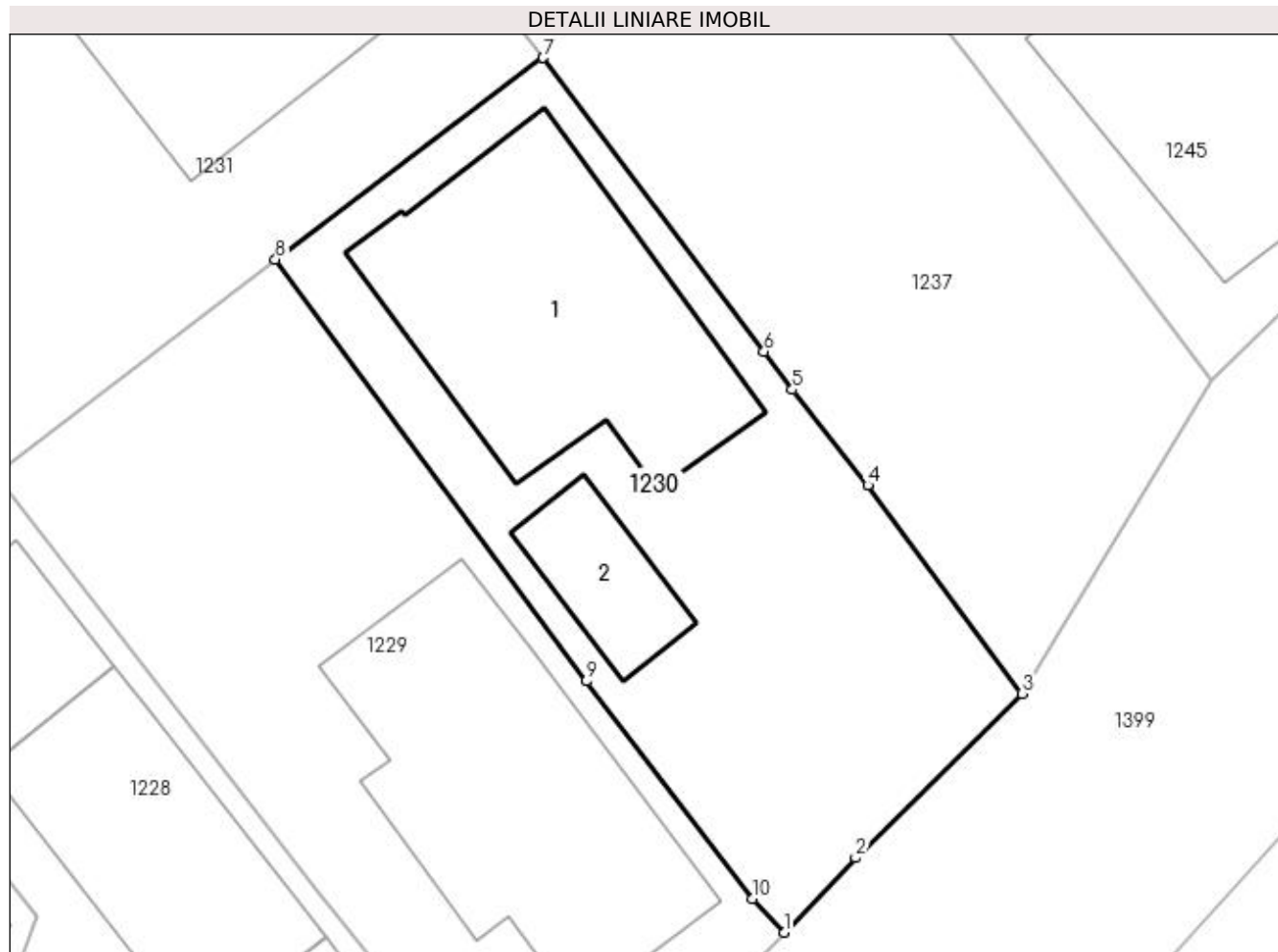
Inscrieri privind dezmembramintele dreptului de proprietate, drepturi reale de garanție și sarcini	Referințe
2) MOISE PETRE	

Anexa Nr. 1 La Partea I

Teren

Nr cadastral	Suprafața (mp)*	Observații / Referințe
22549	Din acte: 389 Masurata: 390	

* Suprafața este determinată în planul de proiecție Stereo 70.



Date referitoare la teren

Crt	Categorie folosință	Intra vilan	Suprafața (mp)	Tarla	Parcelă	Nr. topo	Observații / Referințe
1	curți constructii	DA	389	11	206	-	

Date referitoare la construcții

Crt	Număr	Destinație construcție	Supraf. (mp)	Situație juridică	Observații / Referințe
*A1.1	22549-C1	construcții de locuințe	116	Cu acte în CF propriu	Nr. niveluri:3; S. construita la sol:116 mp; S. construita desfasurata:257 mp; LOCUINTA, S+P+1E, edificata la 29.01.2001, Sup. desfasurata=257 mp, Sup. Utila=204.7 mp. Parter = 116 mp, compus din 3 camere, o bucatarie, o baie, 2 holuri si un antreu Etaj = 117 mp, compus din 4 camere, o bucatarie, o baie, un hol si o uscatorie Subsol = 24 mp, compus din 2 beciuri
A1.2	22549-C2	construcții anexa	Din acte: 2 Masurata: 25	Cu acte	Nr. niveluri:1; S. construita la sol:25 mp; S. construita desfasurata:25 mp; Garaj, parter, data constructie 27.07.2001, Sup. desf.=25 mp

* Aceasta construcție este înscrisă într-o carte funciara proprie

Lungime Segmente

1) Valorile lungimilor segmentelor sunt obținute din proiecție în plan.

Punct început	X / Y	Punct sfârșit	X / Y	Lungime segment (** (m)
1	615.173,373 390.591,663	2	615.176,054 390.594,465	3.878
2	615.176,054 390.594,465	3	615.182,289 390.600,613	8.756
3	615.182,289 390.600,613	4	615.176,514 390.608,428	9.717
4	615.176,514 390.608,428	5	615.173,687 390.612,012	4.565
5	615.173,687 390.612,012	6	615.172,624 390.613,452	1.79
6	615.172,624 390.613,452	7	615.164,332 390.624,462	13.783
7	615.164,332 390.624,462	8	615.154,301 390.616,899	12.563
8	615.154,301 390.616,899	9	615.165,968 390.601,092	19.646
9	615.165,968 390.601,092	10	615.172,186 390.592,919	10.269
10	615.172,186 390.592,919	1	615.173,373 390.591,663	1.728

** Lungimile segmentelor sunt determinate în planul de proiecție Stereo 70 și sunt rotunjite la 1 milimetru.

*** Distanța dintre puncte este formată din segmente cumulate ce sunt mai mici decât valoarea 1 milimetru.

**DATE DESPRE IMOBILUL NR. 1231**

Oficiul de Cadastru și Publicitate Imobiliară PRAHOVA
Biroul de Cadastru și Publicitate Imobiliară Ploiești

A. Partea I. Descrierea imobilului

TEREN Intravilan

Adresa: Loc. Mizil, Str Gheorghe Bratianu, Nr. 12, Jud. Prahova

Nr. Crt	Nr cadastral Nr. topografic	Suprafața* (mp)	Observații / Referințe
A1		334	Sector cadastral:37 Teren imprejmuit;

Construcții

Crt	Nr cadastral Nr. topografic	Adresa	Observații / Referințe
A1.1		Loc. Mizil, Str Gheorghe Bratianu, Nr. 12, Jud. Prahova	Nr. niveluri:1; S. construita la sol:90 mp; LOCUINTA

B. Partea II. Proprietari și acte

Inscrieri privitoare la dreptul de proprietate și alte drepturi reale		Referințe
/		
Act Administrativ nr. 61, din 24/11/1995 emis de CONSILIUL LOCAL MIZIL;		
B1	Intabulare, drept de PROPRIETATE, dobandit prin Lege, cota actuala 1/1 1) ORASUL MIZIL, CIF:15562570, (DOMENIUL PRIVAT)	A1
Act Administrativ nr. 37988, din 01/11/2023 emis de PRIMARIA ORASULUI MIZIL;		
B2	Intabulare, drept de PROPRIETATE, dobandit prin Construire, cota actuala 1/1 1) NEACSU GEORGEL	A1.1

C. Partea III. SARCINI

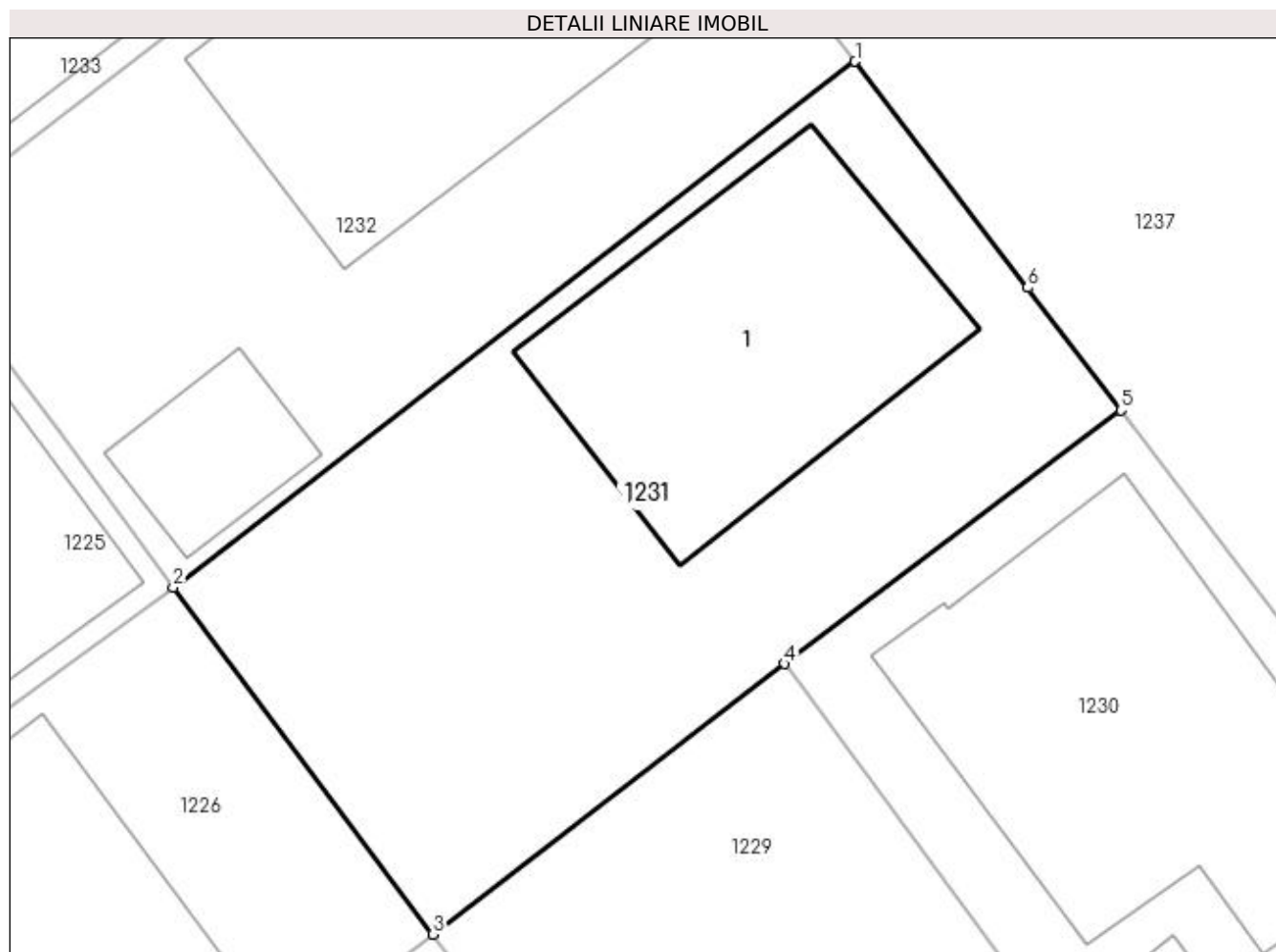
Inscrieri privind dezmembramintele dreptului de proprietate, drepturi reale de garanție și sarcini		Referințe
/		
Act Administrativ nr. 172, din 12/04/1994 emis de CONSILIUL LOCAL AL ORASULUI MIZIL (ACT ADMINISTRATIV NR.38178/02.11.2023 EMIS DE PRIMARIA ORASULUI MIZIL);		
C1	Intabulare, drept de CONCESIUNE 1) NEACSU GEORGEL	A1

Anexa Nr. 1 La Partea I

Teren

Nr cadastral	Suprafața (mp)*	Observații / Referințe
	334	

* Suprafața este determinată în planul de proiecție Stereo 70.



Date referitoare la teren

Crt	Categorie folosință	Intra vilan	Suprafața (mp)	Tarla	Parcelă	Nr. topo	Observații / Referințe
1	curți constructii	DA	334	11	206	-	

Date referitoare la construcții

Crt	Număr	Destinație construcție	Supraf. (mp)	Situație juridică	Observații / Referințe
A1.1		construcții de locuințe	90	Cu acte	Nr. niveluri:1; S. construita la sol:90 mp; LOCUINTA

Lungime Segmente

1) Valorile lungimilor segmentelor sunt obținute din proiecție în plan.

Punct început	X / Y	Punct sfârșit	X / Y	Lungime segment (** (m)
1	615.156,397 390.634,855	2	615.136,061 390.619,176	25.678
2	615.136,061 390.619,176	3	615.143,801 390.608,839	12.914
3	615.143,801 390.608,839	4	615.154,301 390.616,899	13.237
4	615.154,301 390.616,899	5	615.164,332 390.624,462	12.562

Punct început	X / Y	Punct sfârşit	X / Y	Lungime segment (** (m)
5	615.164,332 390.624,462	6	615.161,545 390.628,113	4.593
6	615.161,545 390.628,113	1	615.156,397 390.634,855	8.483

** Lungimile segmentelor sunt determinate în planul de proiecţie Stereo 70 şi sunt rotunjite la 1 milimetru.

*** Distanţa dintre puncte este formată din segmente cumulate ce sunt mai mici decât valoarea 1 milimetru.

**DATE DESPRE IMOBILUL NR. 1232**

Oficiul de Cadastru și Publicitate Imobiliară PRAHOVA
Biroul de Cadastru și Publicitate Imobiliară Ploiești

A. Partea I. Descrierea imobilului

TEREN Intravilan

Adresa: Loc. Mizil, Str Gheorghe Bratianu, Nr. 10, Jud. Prahova, T 11 ; CC 206

Nr. Crt	Nr cadastral Nr. topografic	Suprafața* (mp)	Observații / Referințe
A1	23771	Din acte: 329 Masurata: 337	Sector cadastral:37 Teren imprejmuit; T 11 ; CC 206; teren imprejmuit cu gard metalic la est, gard lemn la nord si plasa la sud si vest

Construcții

Crt	Nr cadastral Nr. topografic	Adresa	Observații / Referințe
A1.1	23771-C1	Loc. Mizil, Jud. Prahova	Nr. niveluri:1; S. construita la sol:104 mp; S. construita desfasurata:104 mp; an constr.2010, parter, Sdesfas=104mp
A1.2	23771-C2	Loc. Mizil, Jud. Prahova	Nr. niveluri:1; S. construita la sol:20 mp; S. construita desfasurata:20 mp; an constr.2010, parter, Sdesfas=20mp

B. Partea II. Proprietari și acte

Inscrieri privitoare la dreptul de proprietate și alte drepturi reale		Referințe
129059 / 11/10/2022		
Act Administrativ nr. 61, din 24/11/1995 emis de CONSILIUL LOCAL MIZIL (act administrativ nr 33100 din 06.10.2022, emis de PRIMARIA MIZIL);		
B1	Intabulare, drept de PROPRIETATE(domeniul privat), dobandit prin Lege, cota actuala 1/1 1) ORASUL MIZIL, CIF:15562570	A1
38593 / 23/03/2023		
Act Administrativ nr. 16131, din 10/02/2023 emis de PRIMARIA MIZIL (act administrativ nr 27046 din 28.02.2023, emis de OCPI PRAHOVA);		
B1	Intabulare, drept de PROPRIETATE, dobandit prin Lege, cota actuala 1/1 1) SANPETRU MARIA 2) SANPETRU ION 3) SANPETRU MARIA 4) SANPETRU ION	A1.1
27046 / 28/02/2023		
Act Administrativ nr. 16131, din 10/02/2023 emis de PRIMARIA MIZIL;		
B2	se respinge cererea de inscriere a constructiilor intrucat nu au fost prezentate actele solicitate prin referatul de completare	A1

C. Partea III. SARCINI

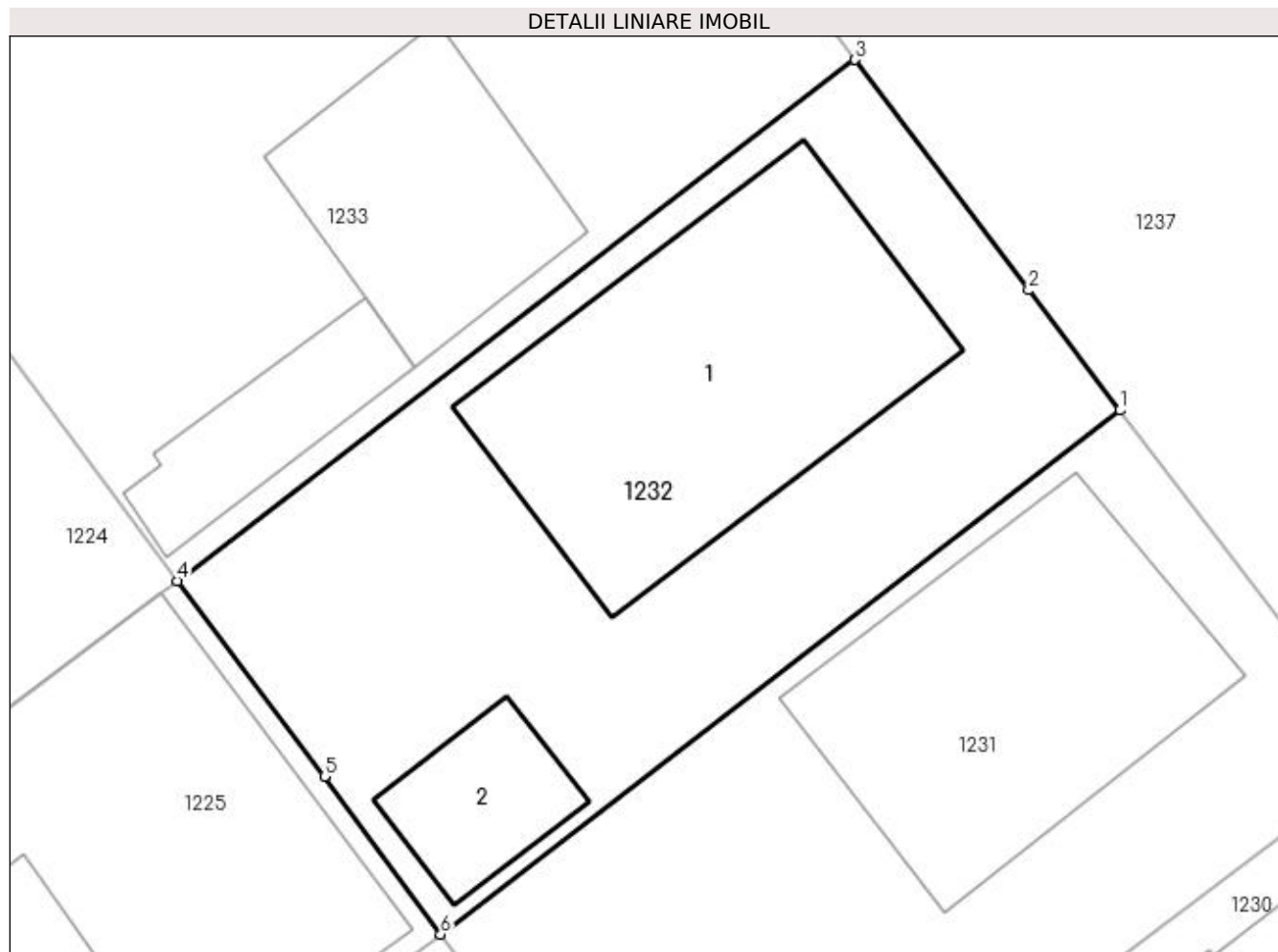
Inscrieri privind dezmembramintele dreptului de proprietate, drepturi reale de garanție și sarcini		Referințe
138414 / 01/11/2022		
Act Administrativ nr. 87, din 05/11/1993 emis de PRIMARIA MIZIL (act administrativ nr 35916 din 28.10.2022, emis de PRIMARIA MIZIL);		
C1	Intabulare, drept de CONCESIUNE 1) SANPETRU ION	A1

Anexa Nr. 1 La Partea I

Teren

Nr cadastral	Suprafața (mp)*	Observații / Referințe
23771	Din acte: 329 Masurata: 337	T 11 ; CC 206; teren imprejmuit cu gard metalic la est, gard lemn la nord si plasa la sud si vest

* Suprafața este determinată în planul de proiecție Stereo 70.



Date referitoare la teren

Crt	Categorie folosință	Intravilan	Suprafața (mp)	Tarla	Parcelă	Nr. topo	Observații / Referințe
1	curți constructii	DA	337	11	206	-	

Date referitoare la construcții

Crt	Număr	Destinație construcție	Supraf. (mp)	Situație juridică	Observații / Referințe
A1.1	23771-C1	construcții de locuințe	104	Cu acte	Nr. niveluri:1; S. construita la sol:104 mp; S. construita desfasurata:104 mp; an constr. 2010, parter, Sdesfas=104mp
A1.2	23771-C2	construcții anexa	20	Cu acte	Nr. niveluri:1; S. construita la sol:20 mp; S. construita desfasurata:20 mp; an constr.2010, parter, Sdesfas=20mp

Lungime Segmente

1) Valorile lungimilor segmentelor sunt obținute din proiecție în plan.

Punct început	X / Y	Punct sfârșit	X / Y	Lungime segment (** (m)
1	615.156,397 390.634,855	2	615.153,661 390.638,454	4.521
2	615.153,661 390.638,454	3	615.148,462 390.645,35	8.636

Punct început	X / Y	Punct sfârşit	X / Y	Lungime segment (** (m)
3	615.148,462 390.645,35	4	615.128,174 390.629,755	25.589
4	615.128,174 390.629,755	5	615.132,584 390.623,89	7.338
5	615.132,584 390.623,89	6	615.136,061 390.619,176	5.858
6	615.136,061 390.619,176	1	615.156,397 390.634,855	25.678

** Lungimile segmentelor sunt determinate în planul de proiecție Stereo 70 și sunt rotunjite la 1 milimetru.

*** Distanța dintre puncte este formată din segmente cumulate ce sunt mai mici decât valoarea 1 milimetru.

**DATE DESPRE IMOBILUL NR. 1233**

Oficiul de Cadastru și Publicitate Imobiliară PRAHOVA
Biroul de Cadastru și Publicitate Imobiliară Ploiești

A. Partea I. Descrierea imobilului

TEREN Intravilan

Adresa: Loc. Mizil, Str Gheorghe Bratianu, Nr. 6-8, Jud. Prahova, T11, Cc din 206, Lot 144-145

Nr. Crt	Nr cadastral Nr. topografic	Suprafața* (mp)	Observații / Referințe
A1	22162	Din acte: 658 Masurata: 676	Sector cadastral:37 Teren imprejmuit;

Construcții

Crt	Nr cadastral Nr. topografic	Adresa	Observații / Referințe
A1.1	22162-C1	Loc. Mizil, Jud. Prahova	Nr. niveluri:1; S. construita la sol:114 mp; S. construita desfasurata:244 mp; Locuinta, S+P+M, construita in anul 1998, cu pereti de caramida, invelitoare de tabla, Sup. construita =114 mp, Sup. desfasurata = 244 mp,
A1.2	22162-C2	Loc. Mizil, Jud. Prahova	Nr. niveluri:1; S. construita la sol:40 mp; S. construita desfasurata:40 mp; Anexa - Garaj, P, construita in anul 1998
A1.3	22162-C3	Loc. Mizil, Jud. Prahova	Nr. niveluri:1; S. construita la sol:51 mp; S. construita desfasurata:51 mp; Anexa - Magazie, P, construita in anul 1998
A1.4	22162-C4	Loc. Mizil, Jud. Prahova	Nr. niveluri:1; S. construita la sol:24 mp; S. construita desfasurata:24 mp; Anexa - Cotete, P, construita in anul 1998

B. Partea II. Proprietari și acte

Inscrieri privitoare la dreptul de proprietate și alte drepturi reale	Referințe
4774 / 20/01/2016	
Act Administrativ nr. 61, din 24/11/1995 emis de PRIMARIA MIZIL (act administrativ nr. 25283/24-11-2015 emis de PRIMARIA MIZIL; act administrativ nr. 25284/24-11-2015 emis de PRIMARIA MIZIL; act administrativ nr. 130/16-12-1997 emis de PRIMARIA MIZIL; adeverinta nr 25229/23.11.2015 emisa de PRIMARIA MIZIL; adeverinta nr 25228/23.11.2015 emisa de PRIMARIA MIZIL;contract concesiune nr 196/28.12.1993 emis de Consiliul Local Mizil;contract concesiune nr 197/28.12.1993 emis de Consiliul Local Mizil;);	
B1 Intabulare, drept de PROPRIETATE, dobandit prin Lege, cota actuala 1/1 1) ORASUL MIZIL, CIF:15562570, (domeniu privat)	A1
108495 / 27/11/2017	
Act Notarial nr. 3237, din 24/11/2017 emis de NP Ionita Aristita Adina;	
B2 Intabulare, drept de PROPRIETATE donatie, dobandit prin Conventie, cota actuala 1/2 1) CHIVU IONUT-CRISTIAN	A1.1
108502 / 27/11/2017	
Act Notarial nr. 3237, din 24/11/2017 emis de NP Ionita Aristita Adina;	
B2 Intabulare, drept de PROPRIETATE donatie, dobandit prin Construire, cota actuala 1/2 1) CHIVU IONUT-CRISTIAN	A1.2
108506 / 27/11/2017	
Act Notarial nr. 3237, din 24/11/2017 emis de NP Ionita Aristita Adina;	
B2 Intabulare, drept de PROPRIETATE (donatie), dobandit prin Conventie, cota actuala 1/2 1) CHIVU IONUT-CRISTIAN	A1.3
108511 / 27/11/2017	
Act Notarial nr. 3237, din 24/11/2017 emis de NP Ionita Aristita Adina;	
B2 Intabulare, drept de PROPRIETATE donatie, dobandit prin Conventie, cota actuala 1/2 1) CHIVU IONUT-CRISTIAN	A1.4
108495 / 27/11/2017	
Act Notarial nr. 3237, din 24/11/2017 emis de NP Ionita Aristita Adina;	
B3 Intabulare, drept de PROPRIETATE donatie, dobandit prin Conventie, cota actuala 1/2 1) CHIVU ANDREEA-DANIELA	A1.1

Inscrieri privitoare la dreptul de proprietate și alte drepturi reale		Referințe
108502 / 27/11/2017		
Act Notarial nr. 3237, din 24/11/2017 emis de NP Ionita Aristita Adina;		
B3	Intabulare, drept de PROPRIETATE donatie, dobandit prin Construire, cota actuala 1/2 1) CHIVU ANDREEA-DANIELA	A1.2
108506 / 27/11/2017		
Act Notarial nr. 3237, din 24/11/2017 emis de NP Ionita Aristita Adina;		
B3	Intabulare, drept de PROPRIETATE (donatie), dobandit prin Conventie, cota actuala 1/2 1) CHIVU ANDREEA-DANIELA	A1.3
108511 / 27/11/2017		
Act Notarial nr. 3237, din 24/11/2017 emis de NP Ionita Aristita Adina;		
B3	Intabulare, drept de PROPRIETATE donatie, dobandit prin Conventie, cota actuala 1/2 1) CHIVU ANDREEA-DANIELA	A1.4

C. Partea III. SARCINI

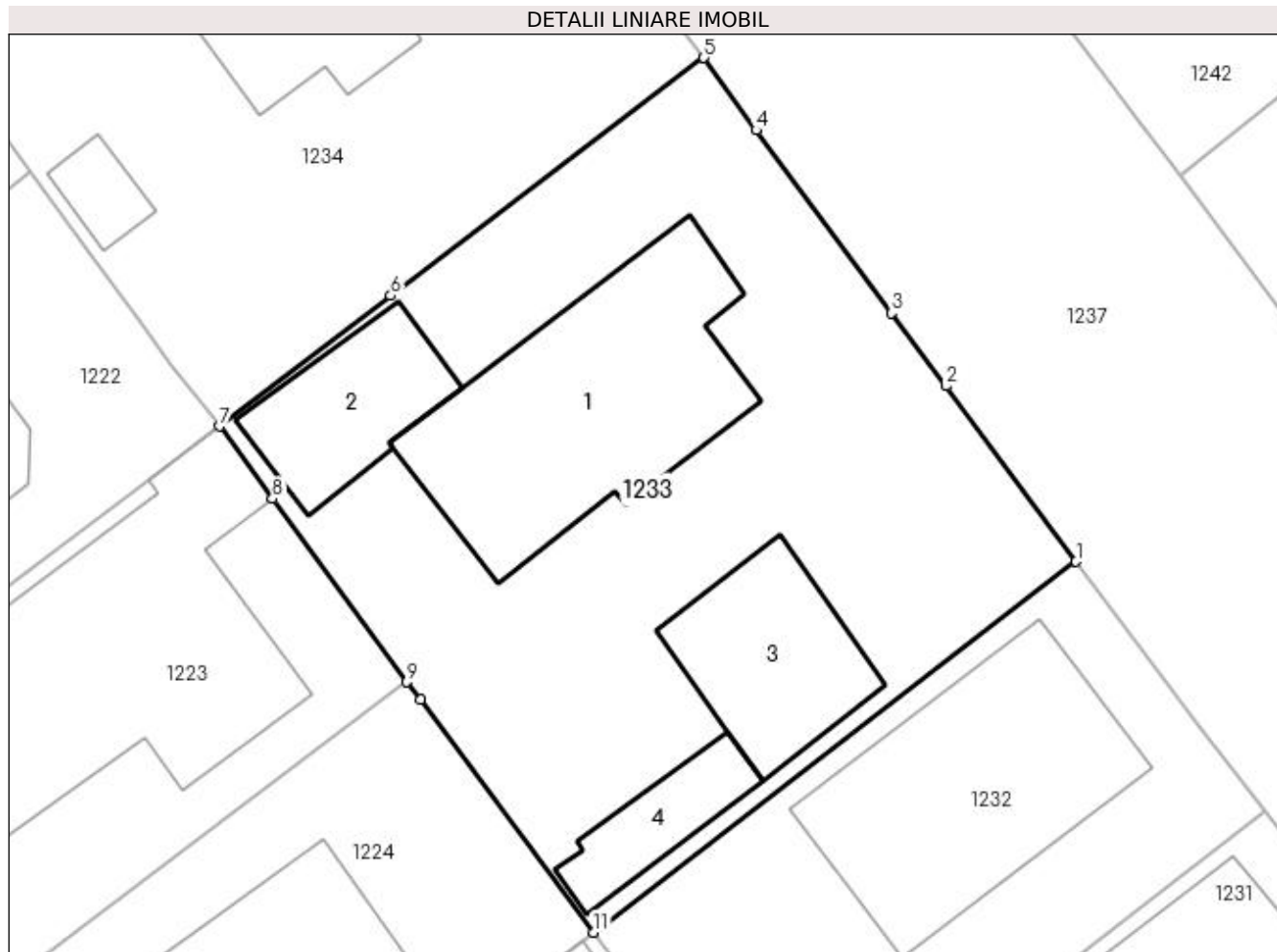
Inscrieri privind dezmembramintele dreptului de proprietate, drepturi reale de garanție și sarcini		Referințe
89098 / 23/09/2016		
Act Administrativ nr. 196, din 28/12/1993 emis de PRIMARIA MIZIL (act administrativ nr 4774 din 20.01.2016, emis de OCPI PRAHOVA; act administrativ nr 25457 din 21.09.2016, emis de PRIMARIA MIZIL; act administrativ nr 25458 din 21.09.2016, emis de PRIMARIA MIZIL; act administrativ nr 130 din 16.12.1997, emis de PRIMARIA MIZIL; hotarare judecatoreasca nr 602 din 06.07.2016, emis de JUDECATORIA MIZIL; act administrativ nr 197 din 17.04.1994, emis de PRIMARIA MIZIL);		
C1	Intabulare, drept de CONCESIUNE 1) CHIVU MARIAN	A1
108495 / 27/11/2017		
Act Notarial nr. 3237, din 24/11/2017 emis de NP Ionita Aristita Adina;		
C1	Intabulare, drept de UZUFRACTVIAGER 1) CHIVU MARIAN 2) CHIVU VALENTINA-CLAUDIA	A1.1
108502 / 27/11/2017		
Act Notarial nr. 3237, din 24/11/2017 emis de NP Ionita Aristita Adina;		
C1	Intabulare, drept de UZUFRACTVIAGER 1) CHIVU VALENTINA-CLAUDIA	A1.2
108506 / 27/11/2017		
Act Notarial nr. 3237, din 24/11/2017 emis de NP Ionita Aristita Adina;		
C1	Intabulare, drept de UZUFRACTVIAGER 1) CHIVU VALENTINA-CLAUDIA 2) CHIVU MARIAN	A1.3
108511 / 27/11/2017		
Act Notarial nr. 3237, din 24/11/2017 emis de NP Ionita Aristita Adina;		
C1	Intabulare, drept de UZUFRACTVIAGER 1) CHIVU VALENTINA-CLAUDIA 2) CHIVU MARIAN	A1.4

Anexa Nr. 1 La Partea I

Teren

Nr cadastral	Suprafața (mp)*	Observații / Referințe
22162	Din acte: 658 Masurata: 676	

* Suprafața este determinată în planul de proiecție Stereo 70.



Date referitoare la teren

Crt	Categorie folosință	Intra vilan	Suprafața (mp)	Tarla	Parcelă	Nr. topo	Observații / Referințe
1	curți construcții	DA	676	11	206	-	Teren împrejmuit cu gard de beton și gard de lemn;

Date referitoare la construcții

Crt	Număr	Destinație construcție	Supraf. (mp)	Situație juridică	Observații / Referințe
A1.1	22162-C1	construcții de locuințe	114	Cu acte	Nr. niveluri:1; S. construită la sol:114 mp; S. construită desfășurată:244 mp; Locuința, S+P+M, construită în anul 1998, cu pereți de cărămidă, înveliș de tablă, Sup. construită =114 mp, Sup. desfășurată = 244 mp,
A1.2	22162-C2	construcții anexa	40	Cu acte	Nr. niveluri:1; S. construită la sol:40 mp; S. construită desfășurată:40 mp; Anexa - Garaj, P, construită în anul 1998
A1.3	22162-C3	construcții anexa	51	Cu acte	Nr. niveluri:1; S. construită la sol:51 mp; S. construită desfășurată:51 mp; Anexa - Magazie, P, construită în anul 1998
A1.4	22162-C4	construcții anexa	24	Cu acte	Nr. niveluri:1; S. construită la sol:24 mp; S. construită desfășurată:24 mp; Anexa - Cotete, P, construită în anul 1998

Lungime Segmente

1) Valorile lungimilor segmentelor sunt obținute din proiecție în plan.

Punct început	X / Y	Punct sfârșit	X / Y	Lungime segment (** (m)
1	615.148,462 390.645,35	2	615.143,004 390.652,741	9.188
2	615.143,004 390.652,741	3	615.140,696 390.655,812	3.842
3	615.140,696 390.655,812	4	615.135,007 390.663,502	9.566
4	615.135,007 390.663,502	5	615.132,803 390.666,543	3.756
5	615.132,803 390.666,543	6	615.119,628 390.656,54	16.542
6	615.119,628 390.656,54	7	615.112,419 390.651,04	9.068
7	615.112,419 390.651,04	8	615.114,665 390.647,992	3.786
8	615.114,665 390.647,992	9	615.120,317 390.640,285	9.557
9	615.120,317 390.640,285	10	615.120,883 390.639,544	0.932
10	615.120,883 390.639,544	11	615.128,174 390.629,755	12.206
11	615.128,174 390.629,755	1	615.148,462 390.645,35	25.589

** Lungimile segmentelor sunt determinate în planul de proiecție Stereo 70 și sunt rotunjite la 1 milimetru.

*** Distanța dintre puncte este formată din segmente cumulate ce sunt mai mici decât valoarea 1 milimetru.

**DATE DESPRE IMOBILUL NR. 1234**

Oficiul de Cadastru și Publicitate Imobiliară PRAHOVA
Biroul de Cadastru și Publicitate Imobiliară Ploiești

A. Partea I. Descrierea imobilului

TEREN Intravilan

Adresa: Loc. Mizil, Str Gheorghe Bratianu, Nr. 2-4, Jud. Prahova

Nr. Crt	Nr cadastral Nr. topografic	Suprafața* (mp)	Observații / Referințe
A1		Din acte: 657 Masurata: 672	Sector cadastral:37 Teren imprejmuit;

Construcții

Crt	Nr cadastral Nr. topografic	Adresa	Observații / Referințe
A1.1		Loc. Mizil, Str Gheorghe Bratianu, Nr. 2-4, Jud. Prahova	Nr. niveluri:1; S. construita la sol:123 mp; LOCUINTA
A1.2		Loc. Mizil, Str Gheorghe Bratianu, Nr. 2-4, Jud. Prahova	Nr. niveluri:1; S. construita la sol:11 mp; ANEXA

B. Partea II. Proprietari și acte

Inscrieri privitoare la dreptul de proprietate și alte drepturi reale		Referințe
/		
Act Administrativ nr. 61, din 24/11/1995 emis de CONSILIUL LOCAL MIZIL;		
B1	Intabulare, drept de PROPRIETATE, dobandit prin Lege, cota actuala 1/1 1) ORASUL MIZIL, CIF:15562570, DOMENIU PRIVAT	A1
Act Administrativ nr. 36481, din 25/10/2023 emis de PRIMARIA ORASULUI MIZIL;		
B2	Intabulare, drept de PROPRIETATE, dobandit prin Construire, cota actuala 1/1 1) MUSAT CONSTANTIN 2) MUSAT MARIAN-ROMULUS	A1.1, A1.2

C. Partea III. SARCINI

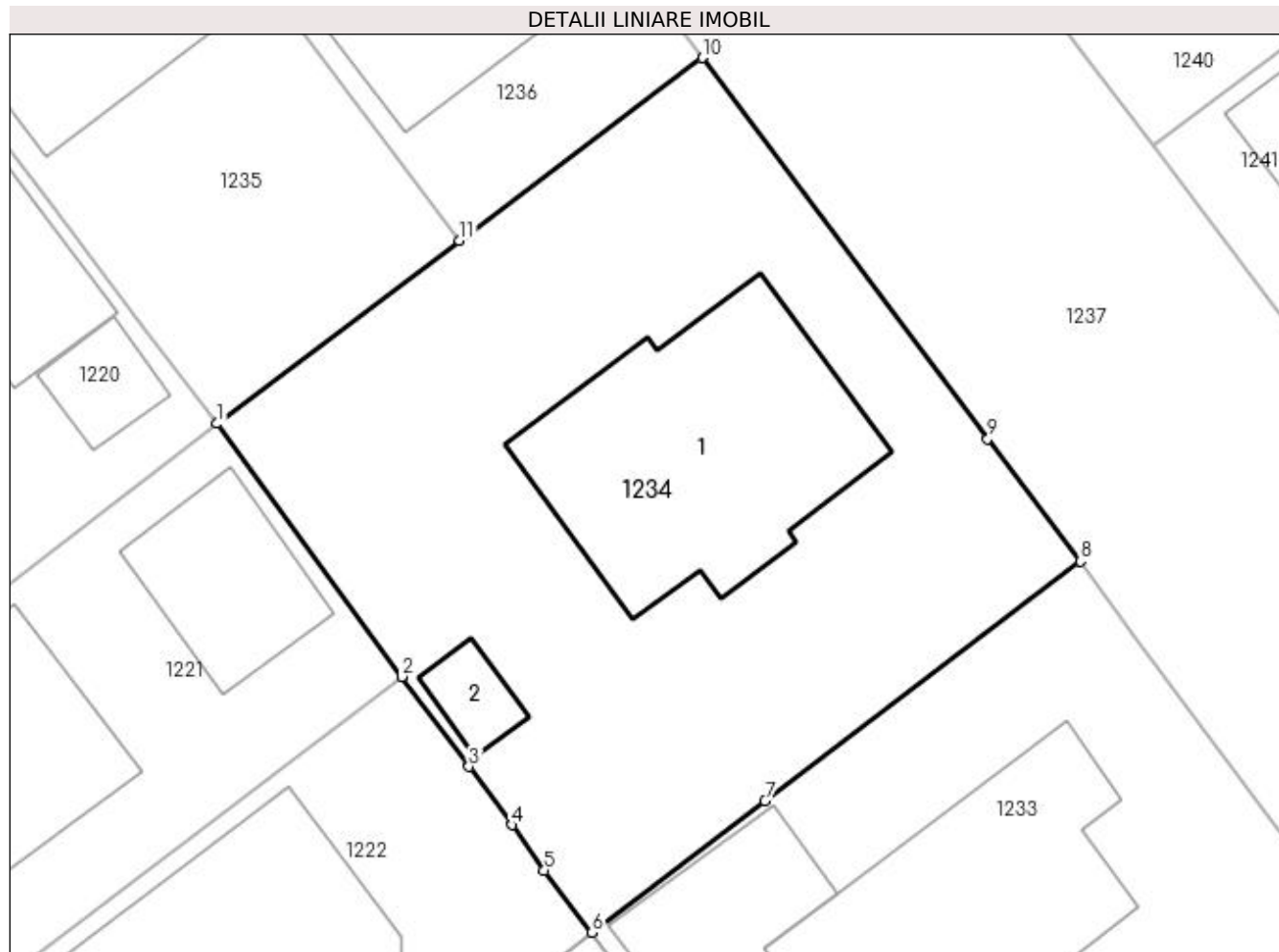
Inscrieri privind dezmembramintele dreptului de proprietate, drepturi reale de garanție și sarcini		Referințe
/		
Act Administrativ nr. 11, din 01/10/1995 emis de CONSILIUL LOCAL AL ORASULUI MIZIL (PROCES VERBAL NR.18/01.10.1995 EMIS DE CONSILIUL LOCAL MIZIL, ACT ADMINISTRATIV NR.38181/02.11.2023 EMIS DE PRIMARIA ORASULUI MIZIL);		
C1	Intabulare, drept de CONCESIUNE 1) MUSAT MARIAN-ROMULUS OBSERVATII: asupra unui teren in suprafata de 329mp	A1

Anexa Nr. 1 La Partea I

Teren

Nr cadastral	Suprafața (mp)*	Observații / Referințe
	Din acte: 657 Masurata: 672	

* Suprafața este determinată în planul de proiecție Stereo 70.



Date referitoare la teren

Crt	Categorie folosință	Intra vilan	Suprafața (mp)	Tarla	Parcelă	Nr. topo	Observații / Referințe
1	curți constructii	DA	672	11	206	-	

Date referitoare la construcții

Crt	Număr	Destinație construcție	Supraf. (mp)	Situație juridică	Observații / Referințe
A1.1		construcții de locuințe	123	Cu acte	Nr. niveluri:1; S. construita la sol:123 mp; LOCUINTA
A1.2		construcții anexa	11	Cu acte	Nr. niveluri:1; S. construita la sol:11 mp; ANEXA

Lungime Segmente

1) Valorile lungimilor segmentelor sunt obținute din proiecție în plan.

Punct început	X / Y	Punct sfârșit	X / Y	Lungime segment (** (m))
1	615.096,75 390.672,287	2	615.104,481 390.661,722	13.091
2	615.104,481 390.661,722	3	615.107,272 390.657,956	4.688

Punct început	X / Y	Punct sfârșit	X / Y	Lungime segment (** (m)
3	615.107,272 390.657,956	4	615.109,059 390.655,523	3.019
4	615.109,059 390.655,523	5	615.110,417 390.653,629	2.331
5	615.110,417 390.653,629	6	615.112,419 390.651,04	3.273
6	615.112,419 390.651,04	7	615.119,628 390.656,54	9.068
7	615.119,628 390.656,54	8	615.132,803 390.666,543	16.542
8	615.132,803 390.666,543	9	615.128,936 390.671,653	6.408
9	615.128,936 390.671,653	10	615.117,014 390.687,561	19.88
10	615.117,014 390.687,561	11	615.106,882 390.679,924	12.688
11	615.106,882 390.679,924	1	615.096,75 390.672,287	12.688

** Lungimile segmentelor sunt determinate în planul de proiecție Stereo 70 și sunt rotunjite la 1 milimetru.

*** Distanța dintre puncte este formată din segmente cumulate ce sunt mai mici decât valoarea 1 milimetru.



DATE DESPRE IMOBILUL NR. 1235

Oficiul de Cadastru și Publicitate Imobiliară PRAHOVA
Biroul de Cadastru și Publicitate Imobiliară Ploiești

A. Partea I. Descrierea imobilului

TEREN Intravilan

Adresa: Loc. Mizil, Str Tase Dumitrescu, Nr. 36, Jud. Prahova

Nr. Crt	Nr cadastral Nr. topografic	Suprafața* (mp)	Observații / Referințe
A1		Din acte: 313 Masurata: 321	Sector cadastral:37 Teren imprejmuit;

Construcții

Crt	Nr cadastral Nr. topografic	Adresa	Observații / Referințe
A1.1		Loc. Mizil, Str Tase Dumitrescu, Nr. 36, Jud. Prahova	Nr. niveluri:1; S. construita la sol:75 mp; LOCUINTA

B. Partea II. Proprietari și acte

Inscrieri privitoare la dreptul de proprietate și alte drepturi reale		Referințe
/		
Act Administrativ nr. 61, din 24/11/1995 emis de CONSILIUL LOCAL ORAS MIZIL;		
B1	Intabulare, drept de PROPRIETATE, dobandit prin Lege, cota actuala 1/1 1) ORASUL MIZIL , CIF:15562570, (DOMENIUL PRIVAT)	A1
Act Administrativ nr. 77, din 12/05/2006 emis de PRIMARIA ORASULUI MIZIL (ACT ADMINISTRATIV NR. 36508/25.10.2023 EMIS DE PRIMARIA ORASULUI MIZIL);		
B1	Intabulare, drept de PROPRIETATE, dobandit prin Construire, cota actuala 1/1 1) ENE RELU	A1.1

C. Partea III. SARCINI

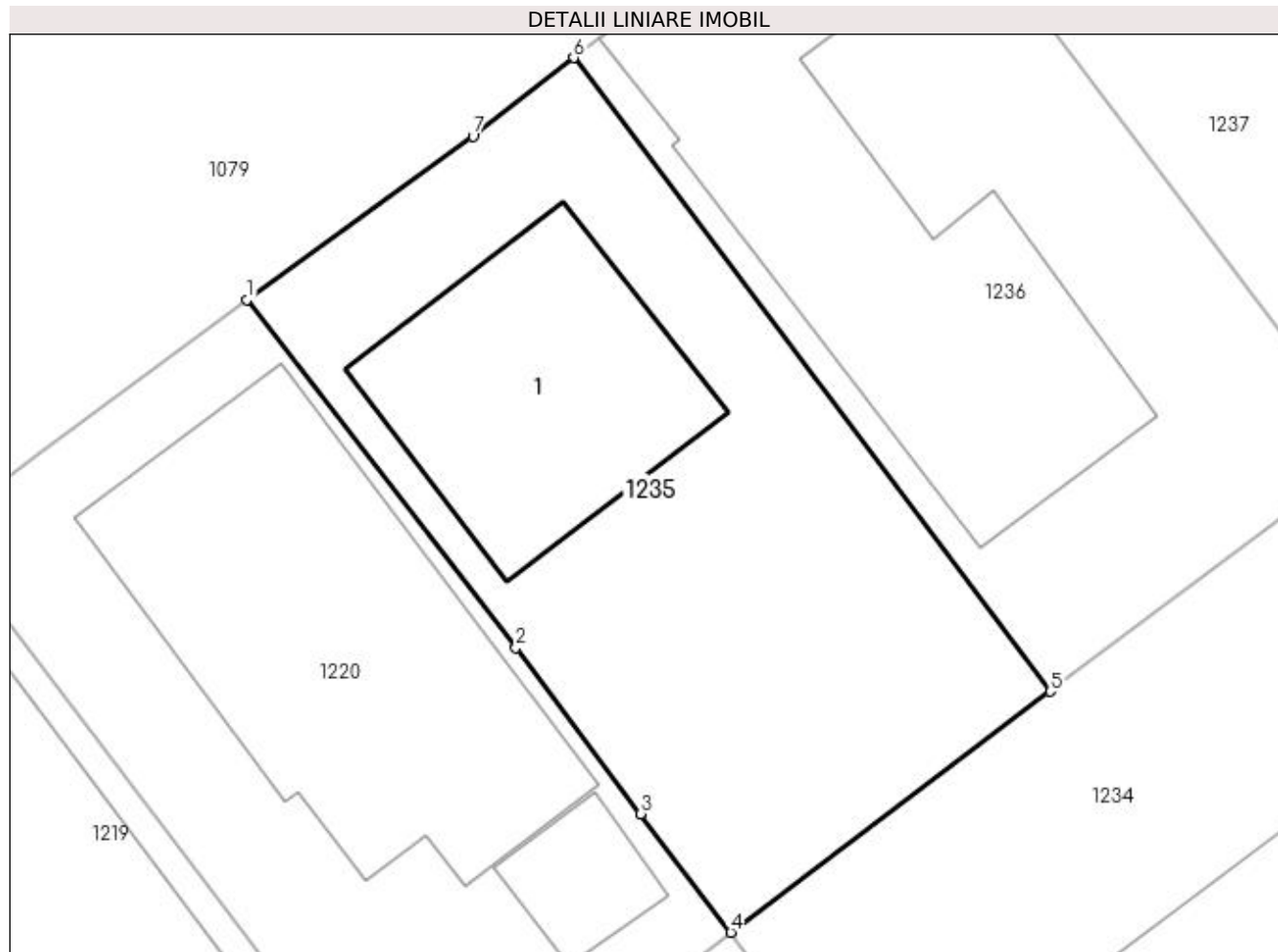
Inscrieri privind dezmembramintele dreptului de proprietate, drepturi reale de garanție și sarcini		Referințe
/		
Act Administrativ nr. 67, din 23/11/1993 emis de CONSILIUL LOCAL AL ORASULUI MIZIL (ACT ADMINISTRATIV NR.38156/02.11.2023 EMIS DE PRIMARIA ORASULUI MIZIL);		
C1	Intabulare, drept de CONCESIUNE 1) ENE RELU <i>OBSERVATII: asupra unui teren in suprafata de 313mp</i>	A1

Anexa Nr. 1 La Partea I

Teren

Nr cadastral	Suprafața (mp)*	Observații / Referințe
	Din acte: 313 Masurata: 321	

* Suprafața este determinată în planul de proiecție Stereo 70.



Date referitoare la teren

Crt	Categorie folosință	Intra vilan	Suprafața (mp)	Tarla	Parcelă	Nr. topo	Observații / Referințe
1	curți constructii	DA	321	11	206	-	

Date referitoare la construcții

Crt	Număr	Destinație construcție	Supraf. (mp)	Situație juridică	Observații / Referințe
A1.1		construcții de locuințe	75	Cu acte	Nr. niveluri:1; S. construita la sol:75 mp; LOCUINTA

Lungime Segmente

1) Valorile lungimilor segmentelor sunt obținute din proiecție în plan.

Punct început	X / Y	Punct sfârșit	X / Y	Lungime segment (** (m)
1	615.081,401 390.692,346	2	615.089,935 390.681,319	13.944
2	615.089,935 390.681,319	3	615.093,891 390.676,047	6.591
3	615.093,891 390.676,047	4	615.096,75 390.672,287	4.724

Punct început	X / Y	Punct sfârşit	X / Y	Lungime segment (** (m)
4	615.096,75 390.672,287	5	615.106,882 390.679,924	12.688
5	615.106,882 390.679,924	6	615.091,764 390.700,017	25.145
6	615.091,764 390.700,017	7	615.088,577 390.697,525	4.046
7	615.088,577 390.697,525	1	615.081,401 390.692,346	8.85

** Lungimile segmentelor sunt determinate în planul de proiecție Stereo 70 și sunt rotunjite la 1 milimetru.

*** Distanța dintre puncte este formată din segmente cumulate ce sunt mai mici decât valoarea 1 milimetru.

**DATE DESPRE IMOBILUL NR. 1236**

Oficiul de Cadastru și Publicitate Imobiliară PRAHOVA
Biroul de Cadastru și Publicitate Imobiliară Ploiești

A. Partea I. Descrierea imobilului

TEREN Intravilan

Adresa: Loc. Mizil, Str Tase Dumitrescu, Nr. 38, Jud. Prahova

Nr. Crt	Nr cadastral Nr. topografic	Suprafața* (mp)	Observații / Referințe
A1		Din acte: 313 Masurata: 318	Sector cadastral:37 Teren imprejmuit;

Construcții

Crt	Nr cadastral Nr. topografic	Adresa	Observații / Referințe
A1.1		Loc. Mizil, Str Tase Dumitrescu, Nr. 38, Jud. Prahova	Nr. niveluri:2; S. construita la sol:126 mp; LOCUINTA P+1

B. Partea II. Proprietari și acte

Inscrieri privitoare la dreptul de proprietate și alte drepturi reale		Referințe
/		
Act Administrativ nr. 61, din 24/11/1995 emis de CONSILIUL LOCAL ORAS MIZIL;		
B1	Intabulare, drept de PROPRIETATE, dobandit prin Lege, cota actuala 1/1 1) ORASUL MIZIL , CIF:15562570, (DOMENIUL PRIVAT)	A1
Act Notarial nr. 3, din 04/01/2002 emis de NP HURDUC ION (ACT ADMINISTRATIV NR. 36509/25.10.2023 EMIS DE PRIMARIA ORASULUI MIZIL);		
B2	Intabulare, drept de PROPRIETATE, dobandit prin Conventie, cota actuala 1/1 1) MALOS SORIN , SOTI, CA BUN COMUN 2) MALOS MARIA , SOTI, CA BUN COMUN	A1.1

C. Partea III. SARCINI

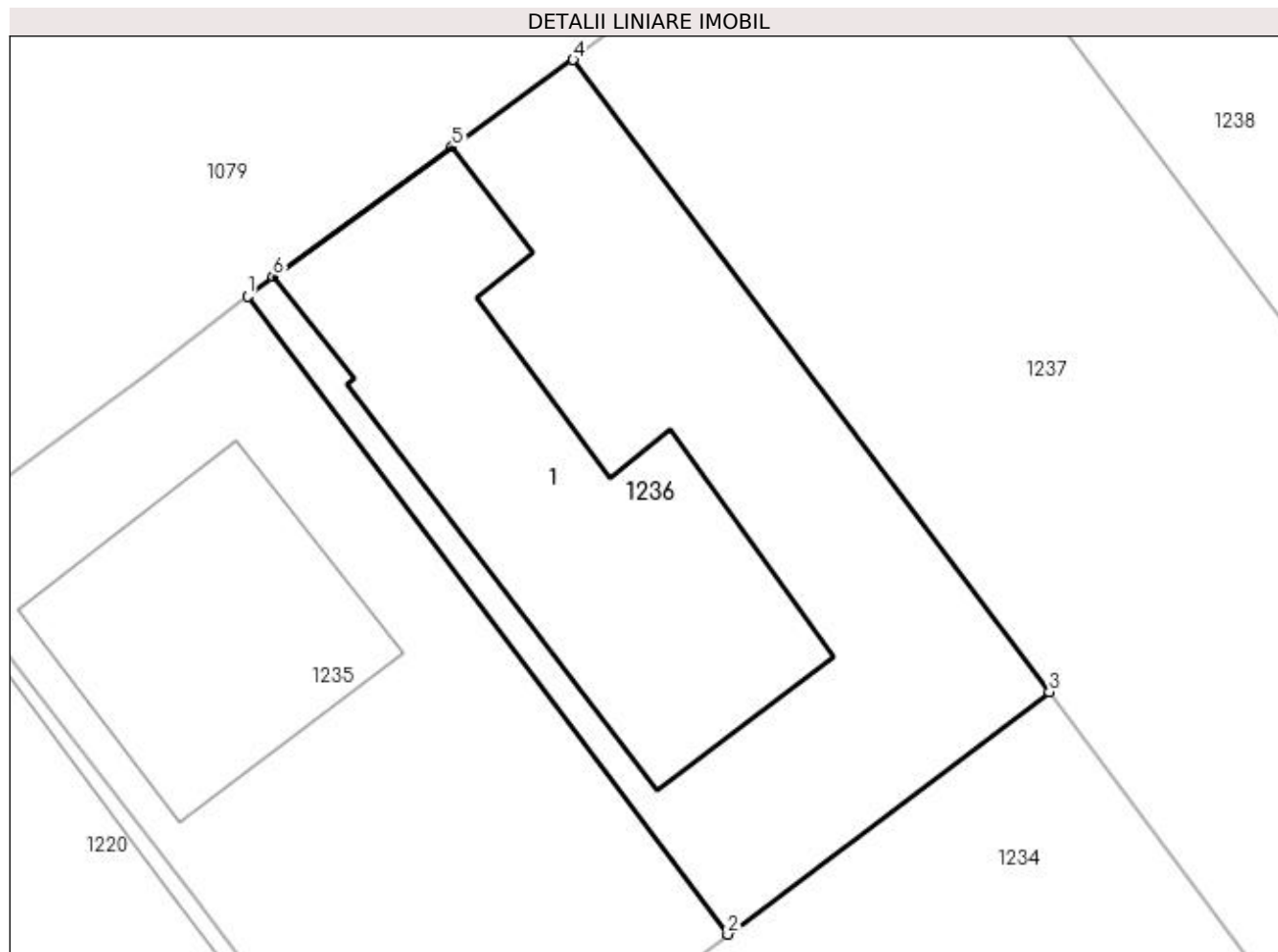
Inscrieri privind dezmembramintele dreptului de proprietate, drepturi reale de garanție și sarcini		Referințe
/		
Act Administrativ nr. 365, din 10/01/2002 emis de PRIMARIA ORASULUI MIZIL (ACT ADMINISTRATIV NR. 250/05.11.1993 EMIS DE CONSILIUL LOCAL AL ORASULUI MIZIL);		
C1	Intabulare, drept de CONCESIUNE 1) MALOS SORIN , SOTI, CA BUN COMUN 2) MALOS MARIA , SOTI, CA BUN COMUN	A1

Anexa Nr. 1 La Partea I

Teren

Nr cadastral	Suprafața (mp)*	Observații / Referințe
	Din acte: 313 Masurata: 318	

* Suprafața este determinată în planul de proiecție Stereo 70.



Date referitoare la teren

Crt	Categorie folosință	Intra vilan	Suprafața (mp)	Tarla	Parcelă	Nr. topo	Observații / Referințe
1	curți constructii	DA	318	11	206	-	

Date referitoare la construcții

Crt	Număr	Destinație construcție	Supraf. (mp)	Situație juridică	Observații / Referințe
A1.1		construcții de locuințe	126	Cu acte	Nr. niveluri:2; S. construita la sol:126 mp; LOCUINTA P+1

Lungime Segmente

1) Valorile lungimilor segmentelor sunt obținute din proiecție în plan.

Punct început	X / Y	Punct sfârșit	X / Y	Lungime segment (** (m)
1	615.091,764 390.700,017	2	615.106,882 390.679,924	25.145
2	615.106,882 390.679,924	3	615.117,014 390.687,561	12.688
3	615.117,014 390.687,561	4	615.102,012 390.707,47	24.928

Punct început	X / Y	Punct sfârșit	X / Y	Lungime segment (** (m)
4	615.102,012 390.707,47	5	615.098,194 390.704,716	4.707
5	615.098,194 390.704,716	6	615.092,56 390.700,64	6.954
6	615.092,56 390.700,64	1	615.091,764 390.700,017	1.01

** Lungimile segmentelor sunt determinate în planul de proiecție Stereo 70 și sunt rotunjite la 1 milimetru.

*** Distanța dintre puncte este formată din segmente cumulate ce sunt mai mici decât valoarea 1 milimetru.

**DATE DESPRE IMOBILUL NR. 1237**

Oficiul de Cadastru și Publicitate Imobiliară PRAHOVA
Biroul de Cadastru și Publicitate Imobiliară Ploiești

A. Partea I. Descrierea imobilului

TEREN Intravilan

Adresa: Loc. Mizil, Str Gheorghe Bratianu, Jud. Prahova, TRONSON 1

Nr. Crt	Nr cadastral Nr. topografic	Suprafața* (mp)	Observații / Referințe
A1		1.700	Sector cadastral:37 Teren imprejmuit;

B. Partea II. Proprietari și acte

Inscrieri privitoare la dreptul de proprietate și alte drepturi reale		Referințe
/		
Act Administrativ nr. 38014, din 01/11/2023 emis de PRIMARIA ORASULUI MIZIL (H.G. nr.515/28.04.2009, ANEXA 1 la H.G.);		
B1	Intabulare, drept de PROPRIETATE, dobandit prin Lege, cota actuala 1/1 1) ORASUL MIZIL, CIF:15562570, (DOMENIUL PUBLIC)	A1

C. Partea III. SARCINI .

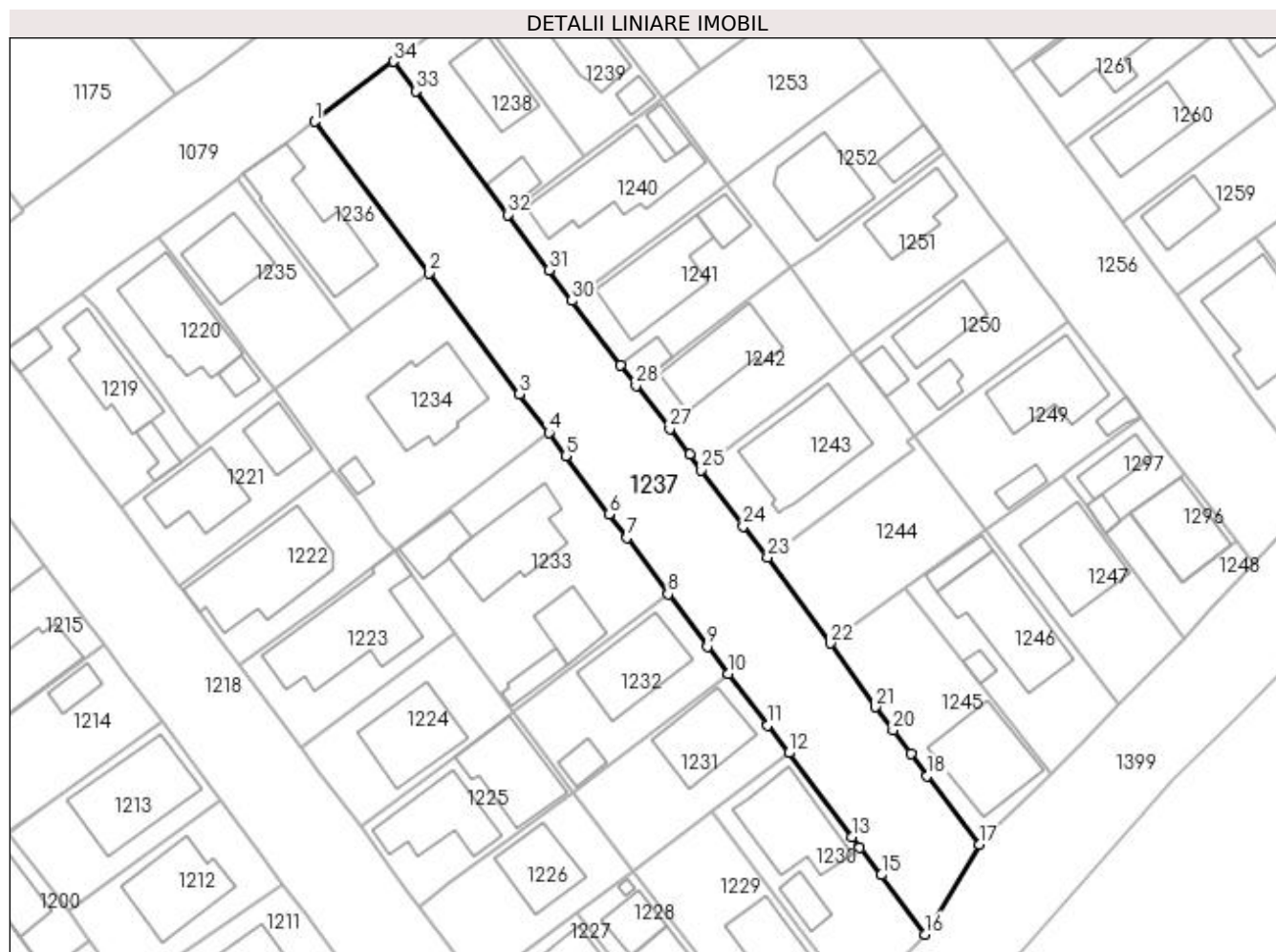
Inscrieri privind dezmembramintele dreptului de proprietate, drepturi reale de garanție și sarcini	Referințe
NU SUNT	

Anexa Nr. 1 La Partea I

Teren

Nr cadastral	Suprafața (mp)*	Observații / Referințe
	1.700	

* Suprafața este determinată în planul de proiecție Stereo 70.



Date referitoare la teren

Crt	Categorie folosință	Intravilan	Suprafața (mp)	Tarla	Parcelă	Nr. topo	Observații / Referințe
1	drum	DA	1.700	11	-	-	

Lungime Segmente

1) Valorile lungimilor segmentelor sunt obținute din proiecție în plan.

Punct început	X / Y	Punct sfârșit	X / Y	Lungime segment (** (m)	Punct început	X / Y	Punct sfârșit	X / Y	Lungime segment (** (m)
1	615.102,012 390.707,47	2	615.117,014 390.687,561	24.928	2	615.117,014 390.687,561	3	615.128,936 390.671,653	19.88
3	615.128,936 390.671,653	4	615.132,803 390.666,543	6.408	4	615.132,803 390.666,543	5	615.135,007 390.663,502	3.756
5	615.135,007 390.663,502	6	615.140,696 390.655,812	9.566	6	615.140,696 390.655,812	7	615.143,004 390.652,741	3.842
7	615.143,004 390.652,741	8	615.148,462 390.645,35	9.188	8	615.148,462 390.645,35	9	615.153,661 390.638,454	8.636
9	615.153,661 390.638,454	10	615.156,397 390.634,855	4.521	10	615.156,397 390.634,855	11	615.161,545 390.628,113	8.483

Punct început	X / Y	Punct sfârșit	X / Y	Lungime segment (** (m)
11	615.161,545 390.628,113	12	615.164,332 390.624,462	4.593
13	615.172,624 390.613,452	14	615.173,687 390.612,012	1.79
15	615.176,514 390.608,428	16	615.182,289 390.600,613	9.717
17	615.189,41 390.612,396	18	615.182,543 390.621,443	11.358
19	615.180,381 390.624,342	20	615.178,019 390.627,44	3.896
21	615.175,767 390.630,503	22	615.169,842 390.638,872	10.254
23	615.161,549 390.650,138	24	615.158,351 390.654,242	5.203
25	615.152,846 390.661,605	26	615.151,26 390.663,682	2.613
27	615.148,692 390.667,109	28	615.144,271 390.672,747	7.165
29	615.142,226 390.675,46	30	615.135,828 390.683,909	10.598
31	615.132,812 390.687,919	32	615.127,353 390.695,211	9.109
33	615.115,259 390.711,441	34	615.112,345 390.715,354	4.878

Punct început	X / Y	Punct sfârșit	X / Y	Lungime segment (** (m)
12	615.164,332 390.624,462	13	615.172,624 390.613,452	13.783
14	615.173,687 390.612,012	15	615.176,514 390.608,428	4.565
16	615.182,289 390.600,613	17	615.189,41 390.612,396	13.768
18	615.182,543 390.621,443	19	615.180,381 390.624,342	3.616
20	615.178,019 390.627,44	21	615.175,767 390.630,503	3.802
22	615.169,842 390.638,872	23	615.161,549 390.650,138	13.989
24	615.158,351 390.654,242	25	615.152,846 390.661,605	9.193
26	615.151,26 390.663,682	27	615.148,692 390.667,109	4.282
28	615.144,271 390.672,747	29	615.142,226 390.675,46	3.397
30	615.135,828 390.683,909	31	615.132,812 390.687,919	5.018
32	615.127,353 390.695,211	33	615.115,259 390.711,441	20.241
34	615.112,345 390.715,354	1	615.102,012 390.707,47	12.998

** Lungimile segmentelor sunt determinate în planul de proiecție Stereo 70 și sunt rotunjite la 1 milimetru.

*** Distanța dintre puncte este formată din segmente cumulate ce sunt mai mici decât valoarea 1 milimetru.



DATE DESPRE IMOBILUL NR. 1238

Oficiul de Cadastru și Publicitate Imobiliară PRAHOVA
Biroul de Cadastru și Publicitate Imobiliară Ploiești

A. Partea I. Descrierea imobilului

TEREN Intravilan

Adresa: Loc. Mizil, Str Tase Dumitrescu, Nr. 40, Jud. Prahova

Nr. Crt	Nr cadastral Nr. topografic	Suprafața* (mp)	Observații / Referințe
A1	22003	Din acte: 312 Masurata: 320	Sector cadastral:37 Teren imprejmuit;

Construcții

Crt	Nr cadastral Nr. topografic	Adresa	Observații / Referințe
A1.1	22003-C1	Loc. Mizil, Jud. Prahova	Nr. niveluri:1; S. construita la sol:69 mp; an construire 2015, stadiu de executie-fundatie beton
A1.2	22003-C2	Loc. Mizil, Str Tase Dumitrescu, Nr. 40, Jud. Prahova	Nr. niveluri:1; S. construita la sol:25 mp; GARAJ

B. Partea II. Proprietari și acte

Inscrieri privitoare la dreptul de proprietate și alte drepturi reale		Referințe
12966 / 13/02/2015		
Act Administrativ nr. 61, din 24/11/1995 emis de CONSILIUL LOCAL MIZIL (act administrativ nr. 10049/29-01-2015 emis de PRIMARIA MIZIL; act administrativ nr. 10034/28-01-2015 emis de PRIMARIA MIZIL;);		
B1	Intabulare, drept de PROPRIETATE, dobandit prin Lege, cota actuala 1/1 1) ORASUL MIZIL, CIF:15562570, (DOMENIUL PRIVAT)	A1
91920 / 04/10/2016		
Act Notarial nr. 2492, din 03/10/2016 emis de NP Ionita Aristita Adina (Contract de vanzare);		
B2	Intabulare, drept de PROPRIETATEcumparare ca bun comun, dobandit prin Conventie, cota actuala 1/1 1) BACIU MARIUS-NICOLAE 2) BACIU ANCA-SIMONA	A1.1
49792 / 13/05/2015		
Act Administrativ nr. 19748, din 04/03/2015 emis de OCPI PRAHOVA (act administrativ nr. 34/01-04-1996 emis de PRIMARIA MIZIL; act administrativ nr. 6/07-01-1999 emis de PRIMARIA MIZIL; act administrativ nr. 14983/05-05-2015 emis de PRIMARIA MIZIL; act administrativ nr. 14981/06-05-2015 emis de PRIMARIA MIZIL;);		
B2	se inscrie constructia pe terenul de sub A1	A1
/		
Act Administrativ nr. 36523, din 25/10/2023 emis de PRIMARIA ORASULUI MIZIL;		
B3	Intabulare, drept de PROPRIETATE, dobandit prin Construire, cota actuala 1/1 1) BACIU MARIUS-NICOLAE 2) BACIU ANCA-SIMONA OBSERVATII: SOTI CA BUN COMUN	A1.2

C. Partea III. SARCINI

Inscrieri privind dezmembramintele dreptului de proprietate, drepturi reale de garanție și sarcini		Referințe
19748 / 04/03/2015		
Act Administrativ nr. 156, din 23/02/1994 emis de CONSILIUL LOCAL MIZIL (act administrativ nr.12411/13.03.2015 emis de PRIMARIA MIZIL;);		
C1	Intabulare, drept de CONCESIUNE 1) BACIU MARIUS-NICOLAE	A1
C2	se noteaza REDEVENTA 1) CONSILIUL LOCAL MIZIL, CIF:999999999999	A1
102561 / 03/11/2016		
Act Administrativ nr. 26269, din 19/10/2016 emis de PRIMARIA ORASULUI MIZIL;		
C3	Intabulare, drept de CONCESIUNE	A1

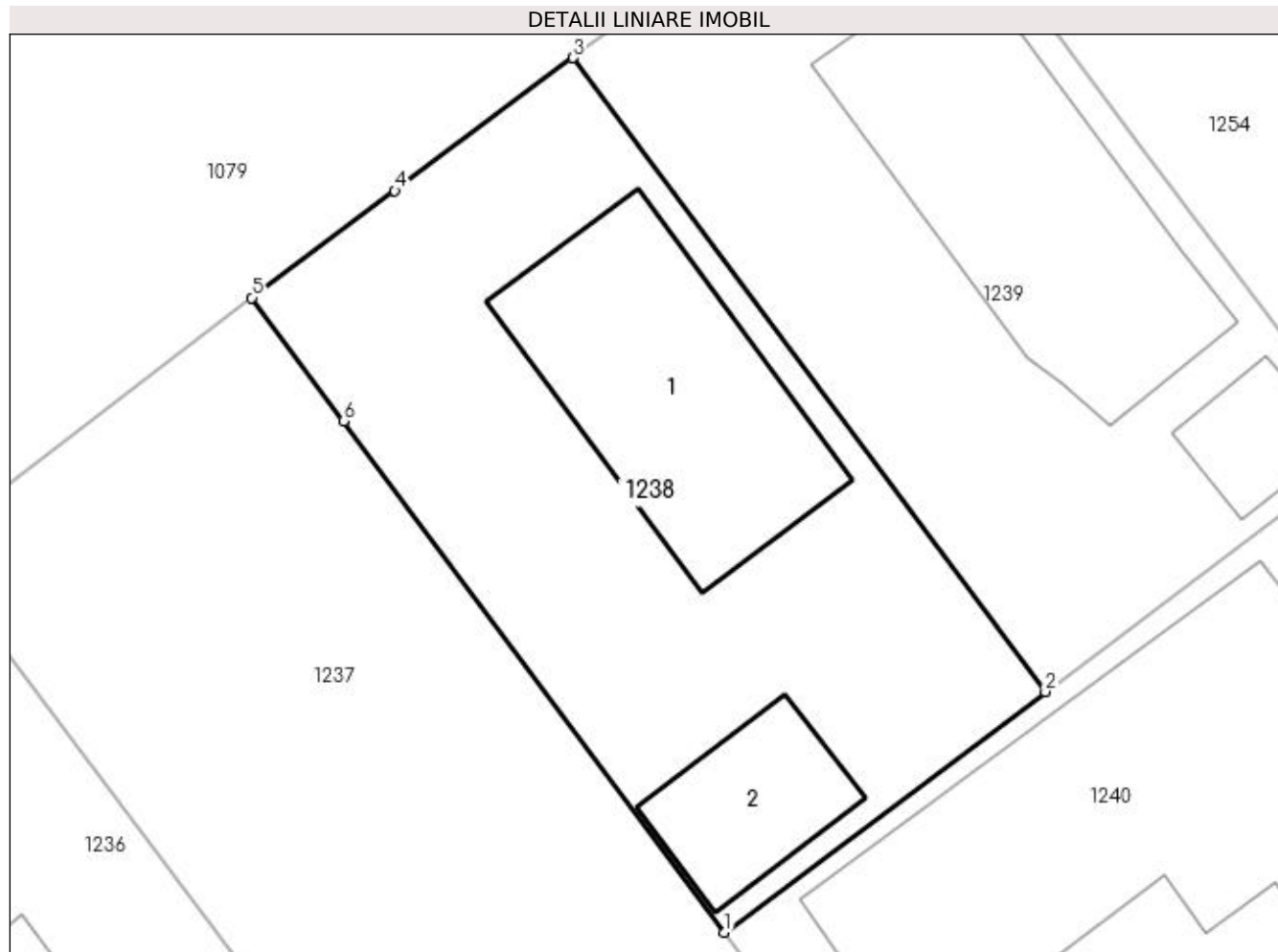
Inscrieri privind dezmembramintele dreptului de proprietate, drepturi reale de garanție și sarcini		Referințe
C3	Intabulare, drept de CONCESIUNE 1) BACIU MARIUS-NICOLAE	

Anexa Nr. 1 La Partea I

Teren

Nr cadastral	Suprafața (mp)*	Observații / Referințe
22003	Din acte: 312 Masurata: 320	

* Suprafața este determinată în planul de proiecție Stereo 70.



Date referitoare la teren

Crt	Categorie folosință	Intra vilan	Suprafața (mp)	Tarla	Parcelă	Nr. topo	Observații / Referințe
1	curți constructii	DA	320	11	206	-	

Date referitoare la construcții

Crt	Număr	Destinație construcție	Supraf. (mp)	Situație juridică	Observații / Referințe
A1.1	22003-C1	construcții de locuințe	69	Cu acte	Nr. niveluri:1; S. construita la sol:69 mp; an construire 2015, stadiu de executie-fundatie beton
A1.2	22003-C2	construcții anexa	25	Cu acte	Nr. niveluri:1; S. construita la sol:25 mp; GARAJ

Lungime Segmente

1) Valorile lungimilor segmentelor sunt obținute din proiecție în plan.

Punct început	X / Y	Punct sfârșit	X / Y	Lungime segment (** (m)
1	615.127,353 390.695,211	2	615.137,531 390.702,847	12.724
2	615.137,531 390.702,847	3	615.122,545 390.722,969	25.089

Punct început	X / Y	Punct sfârșit	X / Y	Lungime segment (** (m)
3	615.122,545 390.722,969	4	615.116,883 390.718,749	7.062
4	615.116,883 390.718,749	5	615.112,345 390.715,354	5.667
5	615.112,345 390.715,354	6	615.115,259 390.711,441	4.878
6	615.115,259 390.711,441	1	615.127,353 390.695,211	20.241

** Lungimile segmentelor sunt determinate în planul de proiecție Stereo 70 și sunt rotunjite la 1 milimetru.

*** Distanța dintre puncte este formată din segmente cumulate ce sunt mai mici decât valoarea 1 milimetru.

**DATE DESPRE IMOBILUL NR. 1239**

Oficiul de Cadastru și Publicitate Imobiliară PRAHOVA
Biroul de Cadastru și Publicitate Imobiliară Ploiești

A. Partea I. Descrierea imobilului

TEREN Intravilan

Adresa: Loc. Mizil, Str Tase Dumitrescu, Nr. 42, Jud. Prahova

Nr. Crt	Nr cadastral Nr. topografic	Suprafața* (mp)	Observații / Referințe
A1		Din acte: 313 Masurata: 320	Sector cadastral:37 Teren imprejmuit;

Construcții

Crt	Nr cadastral Nr. topografic	Adresa	Observații / Referințe
A1.1		Loc. Mizil, Str Tase Dumitrescu, Nr. 42, Jud. Prahova	Nr. niveluri:1; S. construita la sol:87 mp; LOCUINTA
A1.2		Loc. Mizil, Str Tase Dumitrescu, Nr. 42, Jud. Prahova	Nr. niveluri:1; S. construita la sol:14 mp; ANEXA

B. Partea II. Proprietari și acte

Inscrieri privitoare la dreptul de proprietate și alte drepturi reale		Referințe
/		
Act Administrativ nr. 61, din 24/11/1995 emis de CONSILIUL LOCAL ORAS MIZIL;		
B1	Intabulare, drept de PROPRIETATE, dobandit prin Lege, cota actuala 1/1 1) ORASUL MIZIL, CIF:15562570, (DOMENIUL PRIVAT)	A1
Act Administrativ nr. 36510, din 25/10/2023 emis de PRIMARIA ORASULUI MIZIL;		
B1	Intabulare, drept de PROPRIETATE, dobandit prin Construire, cota actuala 1/1 1) MUSAT IOACHIM DANIEL	A1.1, A1.2

C. Partea III. SARCINI

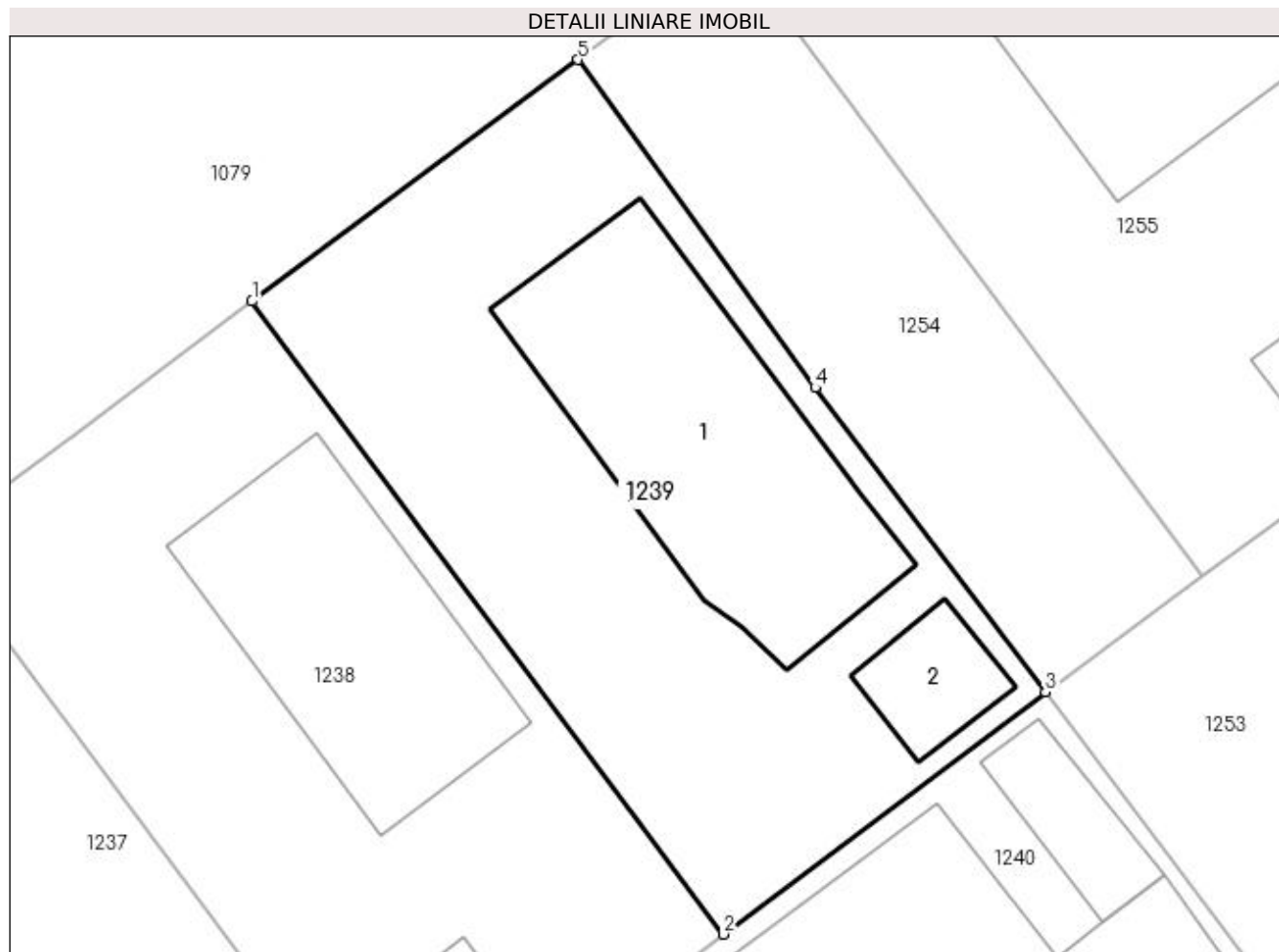
Inscrieri privind dezmembramintele dreptului de proprietate, drepturi reale de garanție și sarcini		Referințe
/		
Act Administrativ nr. 36510, din 25/10/2023 emis de CONSILIUL LOCAL AL ORASULUI MIZIL (Contract concesiune FN);		
C1	Intabulare, drept de CONCESIUNE 1) MUSAT IOACHIM DANIEL	A1

Anexa Nr. 1 La Partea I

Teren

Nr cadastral	Suprafața (mp)*	Observații / Referințe
	Din acte: 313 Masurata: 320	

* Suprafața este determinată în planul de proiecție Stereo 70.



Date referitoare la teren

Crt	Categorie folosință	Intra vilan	Suprafața (mp)	Tarla	Parcelă	Nr. topo	Observații / Referințe
1	curți constructii	DA	320	11	206	-	

Date referitoare la construcții

Crt	Număr	Destinație construcție	Supraf. (mp)	Situație juridică	Observații / Referințe
A1.1		construcții de locuințe	87	Cu acte	Nr. niveluri:1; S. construita la sol:87 mp; LOCUINTA
A1.2		construcții anexa	14	Cu acte	Nr. niveluri:1; S. construita la sol:14 mp; ANEXA

Lungime Segmente

1) Valorile lungimilor segmentelor sunt obținute din proiecție în plan.

Punct început	X / Y	Punct sfârșit	X / Y	Lungime segment (** (m)
1	615.122,545 390.722,969	2	615.137,531 390.702,847	25.089
2	615.137,531 390.702,847	3	615.147,766 390.710,545	12.807

Punct început	X / Y	Punct sfârșit	X / Y	Lungime segment (** (m)
3	615.147,766 390.710,545	4	615.140,451 390.720,223	12.131
4	615.140,451 390.720,223	5	615.132,906 390.730,65	12.87
5	615.132,906 390.730,65	1	615.122,545 390.722,969	12.897

** Lungimile segmentelor sunt determinate în planul de proiecție Stereo 70 și sunt rotunjite la 1 milimetru.

*** Distanța dintre puncte este formată din segmente cumulate ce sunt mai mici decât valoarea 1 milimetru.

**DATE DESPRE IMOBILUL NR. 1240**

Oficiul de Cadastru și Publicitate Imobiliară PRAHOVA
Biroul de Cadastru și Publicitate Imobiliară Ploiești

A. Partea I. Descrierea imobilului

TEREN Intravilan

Adresa: Loc. Mizil, Str Gheorghe Bratianu , Nr. 1, Jud. Prahova

Nr. Crt	Nr cadastral Nr. topografic	Suprafața* (mp)	Observații / Referințe
A1		Din acte: 350 Masurata: 361	Sector cadastral:37 Teren imprejmuit;

Construcții

Crt	Nr cadastral Nr. topografic	Adresa	Observații / Referințe
A1.1		Loc. Mizil, Str Gheorghe Bratianu , Nr. 1, Jud. Prahova	Nr. niveluri:1; S. construita la sol:149 mp; LOCUINTA
A1.2		Loc. Mizil, Str Gheorghe Bratianu , Nr. 1, Jud. Prahova	Nr. niveluri:1; S. construita la sol:15 mp; ANEXA

B. Partea II. Proprietari și acte

Inscrieri privitoare la dreptul de proprietate și alte drepturi reale		Referințe
/		
Act Administrativ nr. 61, din 24/11/1995 emis de CONSILIUL LOCAL MIZIL;		
B1	Intabulare, drept de PROPRIETATE, dobandit prin Lege, cota actuala 1/1 1) ORASUL MIZIL, CIF:15562570, (DOMENIUL PRIVAT)	A1
Act Administrativ nr. 36497, din 25/10/2023 emis de PRIMARIA ORASULUI MIZIL;		
B2	Intabulare, drept de PROPRIETATE, dobandit prin Construire, cota actuala 1/1 1) TITA VIOREL, DECEDAT DEFUNCT:Da	A1.1, A1.2

C. Partea III. SARCINI

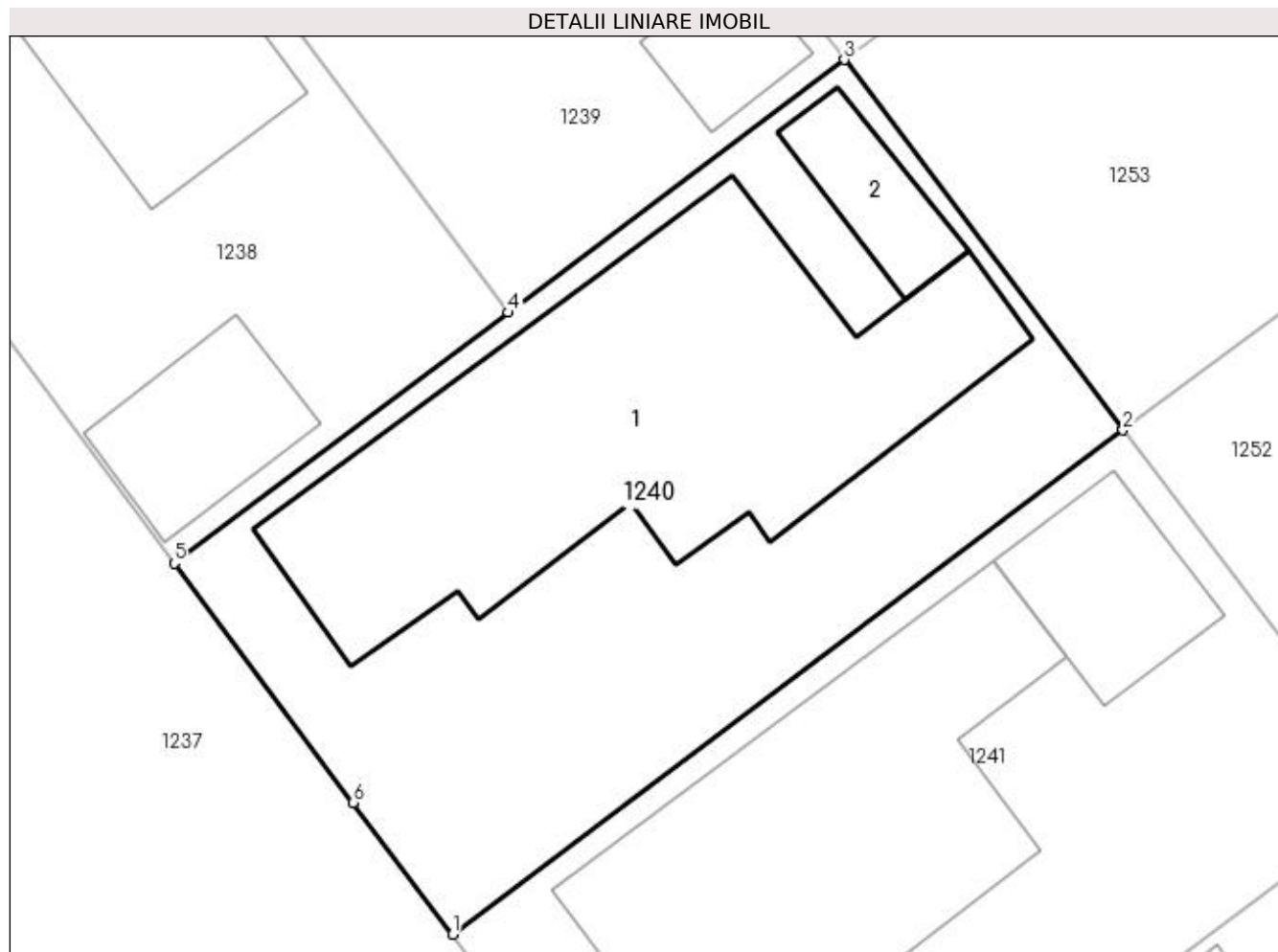
Inscrieri privind dezmembramintele dreptului de proprietate, drepturi reale de garanție și sarcini		Referințe
/		
Act Administrativ nr. ., din 01/10/1995 emis de CONSILIUL LOCAL AL ORASULUI MIZIL (ACT ADMINISTRATIV NR.38179/02.11.2023 EMIS DE PRIMARIA ORASULUI MIZIL);		
C1	Intabulare, drept de CONCESIUNE 1) TITA VIOREL, DECEDAT DEFUNCT:Da OBSERVATII: asupra unui teren in suprafata de 350mp	A1

Anexa Nr. 1 La Partea I

Teren

Nr cadastral	Suprafața (mp)*	Observații / Referințe
	Din acte: 350 Masurata: 361	

* Suprafața este determinată în planul de proiecție Stereo 70.



Date referitoare la teren

Crt	Categorie folosință	Intra vilan	Suprafața (mp)	Tarla	Parcelă	Nr. topo	Observații / Referințe
1	curți constructii	DA	361	11	206	-	

Date referitoare la construcții

Crt	Număr	Destinație construcție	Supraf. (mp)	Situație juridică	Observații / Referințe
A1.1		construcții de locuințe	149	Cu acte	Nr. niveluri:1; S. construita la sol:149 mp; LOCUINTA
A1.2		construcții anexa	15	Cu acte	Nr. niveluri:1; S. construita la sol:15 mp; ANEXA

Lungime Segmente

1) Valorile lungimilor segmentelor sunt obținute din proiecție în plan.

Punct început	X / Y	Punct sfârșit	X / Y	Lungime segment (** (m))
1	615.135,828 390.683,909	2	615.156,26 390.699,267	25.561
2	615.156,26 390.699,267	3	615.147,766 390.710,545	14.119

Punct început	X / Y	Punct sfârşit	X / Y	Lungime segment (** (m)
3	615.147,766 390.710,545	4	615.137,531 390.702,847	12.807
4	615.137,531 390.702,847	5	615.127,353 390.695,211	12.724
5	615.127,353 390.695,211	6	615.132,812 390.687,919	9.109
6	615.132,812 390.687,919	1	615.135,828 390.683,909	5.018

** Lungimile segmentelor sunt determinate în planul de proiecție Stereo 70 și sunt rotunjite la 1 milimetru.

*** Distanța dintre puncte este formată din segmente cumulate ce sunt mai mici decât valoarea 1 milimetru.

**DATE DESPRE IMOBILUL NR. 1241**

Oficiul de Cadastru și Publicitate Imobiliară PRAHOVA
Biroul de Cadastru și Publicitate Imobiliară Ploiești

A. Partea I. Descrierea imobilului

TEREN Intravilan

Adresa: Loc. Mizil, Str Gheorghe Bratianu, Nr. 3, Jud. Prahova

Nr. Crt	Nr cadastral Nr. topografic	Suprafața* (mp)	Observații / Referințe
A1		Din acte: 350 Masurata: 355	Sector cadastral:37 Teren imprejmuit;

Construcții

Crt	Nr cadastral Nr. topografic	Adresa	Observații / Referințe
A1.1		Loc. Mizil, Str Gheorghe Bratianu, Nr. 3, Jud. Prahova	Nr. niveluri:1; S. construita la sol:116 mp; LOCUINTA
A1.2		Loc. Mizil, Str Gheorghe Bratianu, Nr. 3, Jud. Prahova	Nr. niveluri:1; S. construita la sol:21 mp; ANEXA

B. Partea II. Proprietari și acte

Inscrieri privitoare la dreptul de proprietate și alte drepturi reale		Referințe
/		
Act Administrativ nr. 61, din 24/11/1995 emis de CONSILIUL LOCAL MIZIL;		
B1	Intabulare, drept de PROPRIETATE, dobandit prin Lege, cota actuala 1/1 1) ORASUL MIZIL, CIF:15562570, (DOMENIUL PRIVAT)	A1
Act Administrativ nr. 36482, din 25/10/2023 emis de PRIMARIA ORASULUI MIZIL;		
B2	Intabulare, drept de PROPRIETATE, dobandit prin Construire, cota actuala 1/1 1) CIOPIRTAC GHEORGHE	A1.1, A1.2

C. Partea III. SARCINI

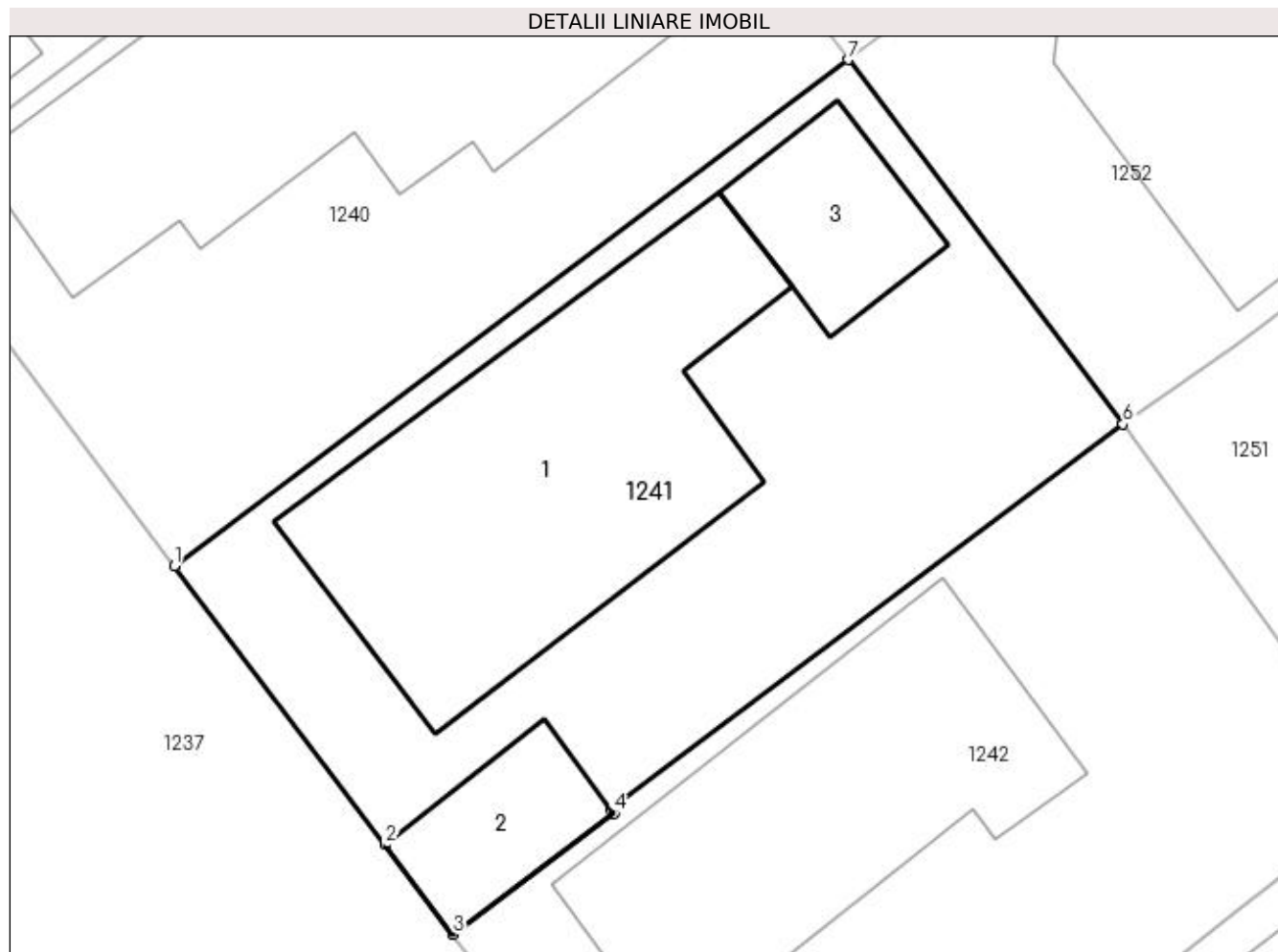
Inscrieri privind dezmembramintele dreptului de proprietate, drepturi reale de garanție și sarcini		Referințe
/		
Act Administrativ nr. 106, din 02/03/1994 emis de CONSILIUL LOCAL AL ORASULUI MIZIL (PROCES VERBAL NR.106/02.03.1994);		
C1	Intabulare, drept de CONCESIUNE 1) CIOPIRTAC GHEORGHE OBSERVATII: asupra unui teren in suprafata de 350mp	A1

Anexa Nr. 1 La Partea I

Teren

Nr cadastral	Suprafața (mp)*	Observații / Referințe
	Din acte: 350 Masurata: 355	

* Suprafața este determinată în planul de proiecție Stereo 70.



Date referitoare la teren

Crt	Categorie folosință	Intra vilan	Suprafața (mp)	Tarla	Parcelă	Nr. topo	Observații / Referințe
1	curți construcții	DA	355	11	206	-	

Date referitoare la construcții

Crt	Număr	Destinație construcție	Supraf. (mp)	Situație juridică	Observații / Referințe
A1.1		construcții de locuințe	116	Cu acte	Nr. niveluri:1; S. construita la sol:116 mp; LOCUINTA
A1.2		construcții anexa	21	Cu acte	Nr. niveluri:1; S. construita la sol:21 mp; ANEXA
A1.3		construcții anexa	25	Fara acte	Nr. niveluri:1; S. construita la sol:25 mp; ANEXA

Lungime Segmente

1) Valorile lungimilor segmentelor sunt obținute din proiecție în plan.

Punct început	X / Y	Punct sfârșit	X / Y	Lungime segment (** (m)
1	615.135,828 390.683,909	2	615.142,226 390.675,46	10.598
2	615.142,226 390.675,46	3	615.144,271 390.672,747	3.397

Punct început	X / Y	Punct sfârșit	X / Y	Lungime segment (** (m)
3	615.144,271 390.672,747	4	615.149,163 390.676,415	6.114
4	615.149,163 390.676,415	5	615.149,074 390.676,537	0.151
5	615.149,074 390.676,537	6	615.164,601 390.688,219	19.431
6	615.164,601 390.688,219	7	615.156,26 390.699,267	13.843
7	615.156,26 390.699,267	1	615.135,828 390.683,909	25.561

** Lungimile segmentelor sunt determinate în planul de proiecție Stereo 70 și sunt rotunjite la 1 milimetru.

*** Distanța dintre puncte este formată din segmente cumulate ce sunt mai mici decât valoarea 1 milimetru.

**DATE DESPRE IMOBILUL NR. 1242**

Oficiul de Cadastru și Publicitate Imobiliară PRAHOVA
Biroul de Cadastru și Publicitate Imobiliară Ploiești

A. Partea I. Descrierea imobilului

TEREN Intravilan

Adresa: Loc. Mizil, Str Gheorghe Bratianu, Nr. 5, Jud. Prahova

Nr. Crt	Nr cadastral Nr. topografic	Suprafața* (mp)	Observații / Referințe
A1		353	Sector cadastral:37 Teren imprejmuit;

Construcții

Crt	Nr cadastral Nr. topografic	Adresa	Observații / Referințe
A1.1		Loc. Mizil, Str Gheorghe Bratianu, Nr. 5, Jud. Prahova	Nr. niveluri:1; S. construita la sol:96 mp; LOCUINTA

B. Partea II. Proprietari și acte

Inscrieri privitoare la dreptul de proprietate și alte drepturi reale		Referințe
/		
Act Administrativ nr. 61, din 24/11/1995 emis de CONSILIUL LOCAL MIZIL;		
B1	Intabulare, drept de PROPRIETATE, dobandit prin Lege, cota actuala 1/1 1) ORASUL MIZIL, CIF:15562570, DOMENIU PRIVAT	A1
Act Administrativ nr. 37986, din 01/11/2023 emis de PRIMARIA ORASULUI MIZIL;		
B2	Intabulare, drept de PROPRIETATE, dobandit prin Construire, cota actuala 1/1 1) DINCA GEORGETA 2) DINCA LUCIAN	A1.1

C. Partea III. SARCINI .

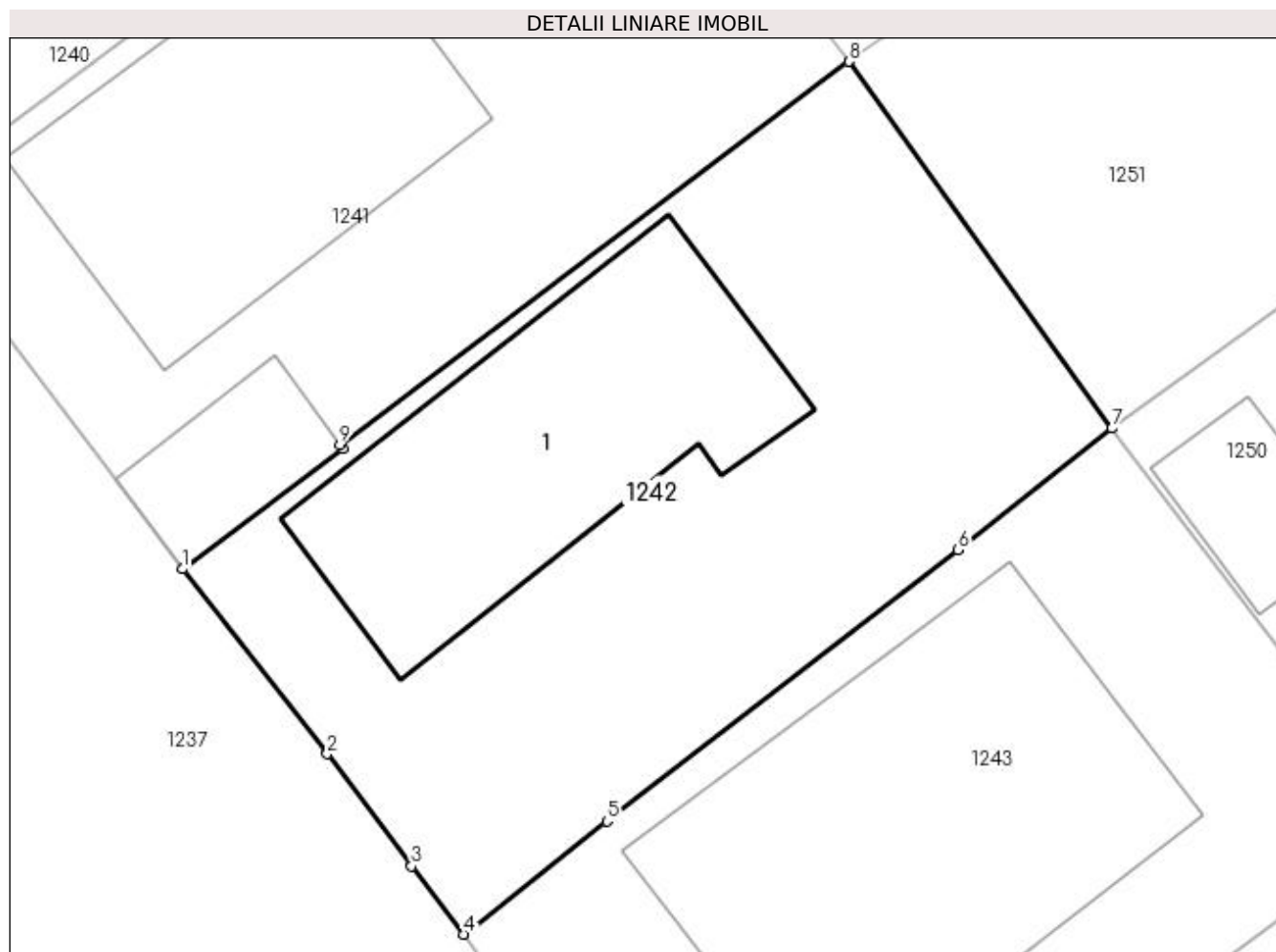
Inscrieri privind dezmembramintele dreptului de proprietate, drepturi reale de garanție și sarcini	Referințe
NU SUNT	

Anexa Nr. 1 La Partea I

Teren

Nr cadastral	Suprafața (mp)*	Observații / Referințe
	353	

* Suprafața este determinată în planul de proiecție Stereo 70.



Date referitoare la teren

Crt	Categorie folosință	Intra vilan	Suprafața (mp)	Tarla	Parcelă	Nr. topo	Observații / Referințe
1	curți constructii	DA	353	11	206	-	

Date referitoare la construcții

Crt	Număr	Destinație construcție	Supraf. (mp)	Situație juridică	Observații / Referințe
A1.1		construcții de locuințe	96	Cu acte	Nr. niveluri:1; S. construita la sol:96 mp; LOCUINTA

Lungime Segmente

1) Valorile lungimilor segmentelor sunt obținute din proiecție în plan.

Punct început	X / Y	Punct sfârșit	X / Y	Lungime segment (** (m)
1	615.144,271 390.672,747	2	615.148,692 390.667,109	7.165
2	615.148,692 390.667,109	3	615.151,26 390.663,682	4.282
3	615.151,26 390.663,682	4	615.152,846 390.661,605	2.613
4	615.152,846 390.661,605	5	615.157,226 390.665,053	5.575

Punct început	X / Y	Punct sfârşit	X / Y	Lungime segment (** (m)
5	615.157,226 390.665,053	6	615.167,939 390.673,331	13.538
6	615.167,939 390.673,331	7	615.172,627 390.677,03	5.972
7	615.172,627 390.677,03	8	615.164,601 390.688,219	13.77
8	615.164,601 390.688,219	9	615.149,074 390.676,537	19.431
9	615.149,074 390.676,537	10	615.149,163 390.676,415	0.151
10	615.149,163 390.676,415	1	615.144,271 390.672,747	6.114

** Lungimile segmentelor sunt determinate în planul de proiecție Stereo 70 și sunt rotunjite la 1 milimetru.

*** Distanța dintre puncte este formată din segmente cumulate ce sunt mai mici decât valoarea 1 milimetru.

**DATE DESPRE IMOBILUL NR. 1243**

Oficiul de Cadastru și Publicitate Imobiliară PRAHOVA
Biroul de Cadastru și Publicitate Imobiliară Ploiești

A. Partea I. Descrierea imobilului

TEREN Intravilan

Adresa: Loc. Mizil, Str Gheorghe Bratianu, Nr. 7, Jud. Prahova

Nr. Crt	Nr cadastral Nr. topografic	Suprafața* (mp)	Observații / Referințe
A1		Din acte: 350 Masurata: 368	Sector cadastral:37 Teren imprejmuit;

Construcții

Crt	Nr cadastral Nr. topografic	Adresa	Observații / Referințe
A1.1		Loc. Mizil, Str Gheorghe Bratianu, Nr. 7, Jud. Prahova	Nr. niveluri:1; S. construita la sol:146 mp; LOCUINTA

B. Partea II. Proprietari și acte

Inscrieri privitoare la dreptul de proprietate și alte drepturi reale		Referințe
/		
Act Administrativ nr. 61, din 24/11/1995 emis de CONSILIUL LOCAL MIZIL;		
B1	Intabulare, drept de PROPRIETATE, dobandit prin Lege, cota actuala 1/1 1) ORASUL MIZIL, CIF:15562570, (DOMENIUL PRIVAT)	A1
Act Administrativ nr. 36498, din 25/10/2023 emis de PRIMARIA ORASULUI MIZIL;		
B1	Intabulare, drept de PROPRIETATE, dobandit prin Construire, cota actuala 1/1 1) TUCAR FLORIN	A1.1

C. Partea III. SARCINI

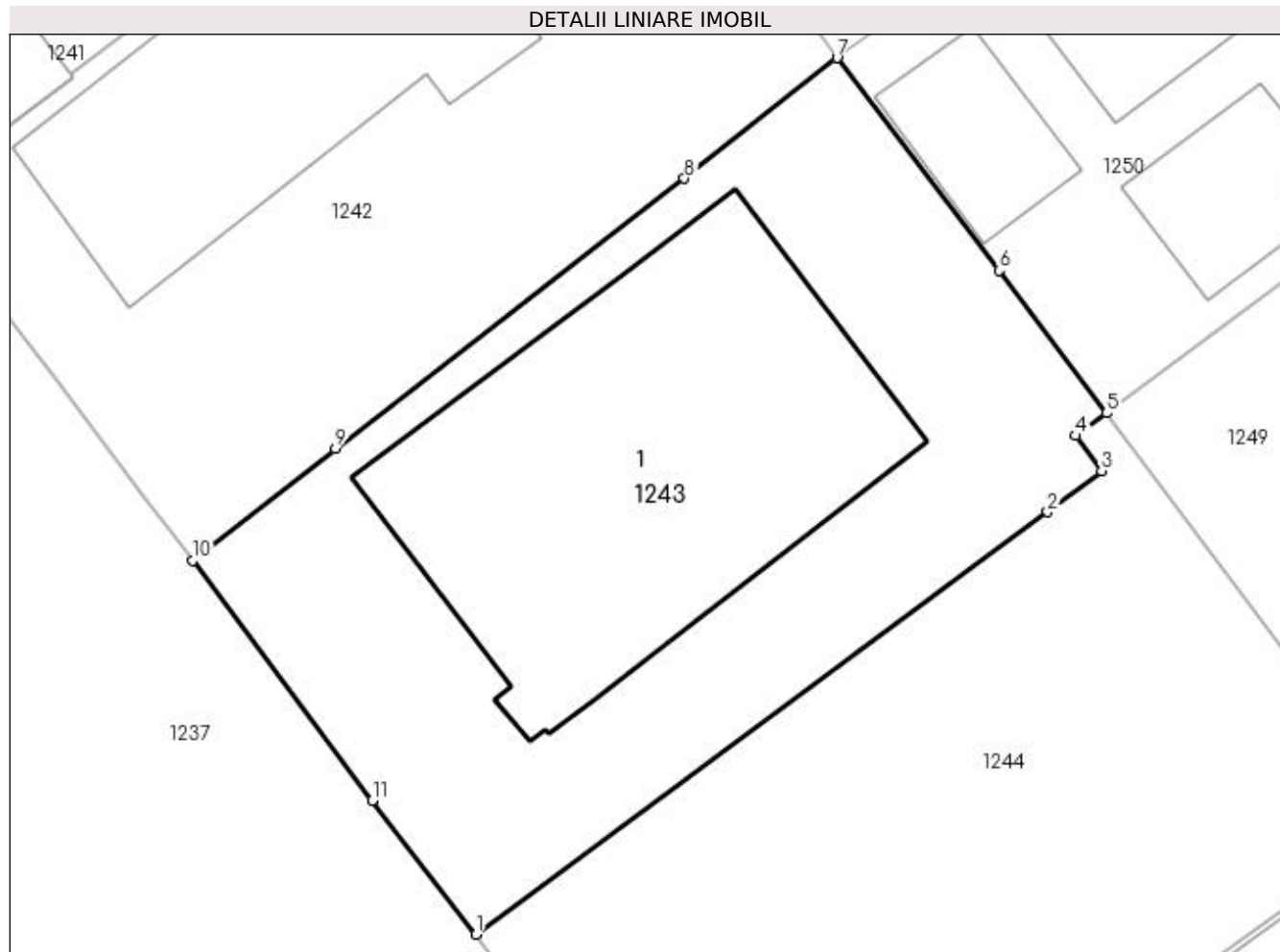
Inscrieri privind dezmembramentele dreptului de proprietate, drepturi reale de garanție și sarcini		Referințe
/		
Act Administrativ nr. 98, din 05/05/1994 emis de CONSILIUL LOCAL AL ORASULUI MIZIL (Proces verbal nr. 98/05.05.1994, Act administrativ nr.38180/02.11.2023 emise de Primaria Orasului Mizil);		
C1	Intabulare, drept de CONCESIUNE 1) TUCAR FLORIN	A1

Anexa Nr. 1 La Partea I

Teren

Nr cadastral	Suprafața (mp)*	Observații / Referințe
	Din acte: 350 Masurata: 368	

* Suprafața este determinată în planul de proiecție Stereo 70.



Date referitoare la teren

Crt	Categorie folosință	Intra vilan	Suprafața (mp)	Tarla	Parcelă	Nr. topo	Observații / Referințe
1	curți constructii	DA	368	11	206	-	

Date referitoare la construcții

Crt	Număr	Destinație construcție	Supraf. (mp)	Situație juridică	Observații / Referințe
A1.1		construcții de locuințe	146	Cu acte	Nr. niveluri:1; S. construita la sol:146 mp; LOCUINTA

Lungime Segmente

1) Valorile lungimilor segmentelor sunt obținute din proiecție în plan.

Punct început	X / Y	Punct sfârșit	X / Y	Lungime segment (** (m)
1	615.161,549 390.650,138	2	615.179,092 390.663,1	21.812
2	615.179,092 390.663,1	3	615.180,75 390.664,357	2.081
3	615.180,75 390.664,357	4	615.179,96 390.665,438	1.339

Punct început	X / Y	Punct sfârșit	X / Y	Lungime segment (** (m)
4	615.179,96 390.665,438	5	615.180,903 390.666,128	1.169
5	615.180,903 390.666,128	6	615.177,597 390.670,504	5.484
6	615.177,597 390.670,504	7	615.172,627 390.677,03	8.203
7	615.172,627 390.677,03	8	615.167,939 390.673,331	5.972
8	615.167,939 390.673,331	9	615.157,226 390.665,053	13.538
9	615.157,226 390.665,053	10	615.152,846 390.661,605	5.575
10	615.152,846 390.661,605	11	615.158,351 390.654,242	9.193
11	615.158,351 390.654,242	1	615.161,549 390.650,138	5.203

** Lungimile segmentelor sunt determinate în planul de proiecție Stereo 70 și sunt rotunjite la 1 milimetru.

*** Distanța dintre puncte este formată din segmente cumulate ce sunt mai mici decât valoarea 1 milimetru.

**DATE DESPRE IMOBILUL NR. 1244**

Oficiul de Cadastru și Publicitate Imobiliară PRAHOVA
Biroul de Cadastru și Publicitate Imobiliară Ploiești

A. Partea I. Descrierea imobilului

TEREN Intravilan

Adresa: Loc. Mizil, Str Gheorghe Bratianu, Nr. 9, Jud. Prahova

Nr. Crt	Nr cadastral Nr. topografic	Suprafața* (mp)	Observații / Referințe
A1		Din acte: 350 Masurata: 354	Sector cadastral:37 Teren imprejmuit;

B. Partea II. Proprietari și acte

Inscrieri privitoare la dreptul de proprietate și alte drepturi reale		Referințe
/		
Act Administrativ nr. 61, din 24/11/1995 emis de CONSILIUL LOCAL MIZIL;		
B1	Intabulare, drept de PROPRIETATE, dobandit prin Lege, cota actuala 1/1 1) ORASUL MIZIL, CIF:15562570, (DOMENIUL PRIVAT)	A1

C. Partea III. SARCINI

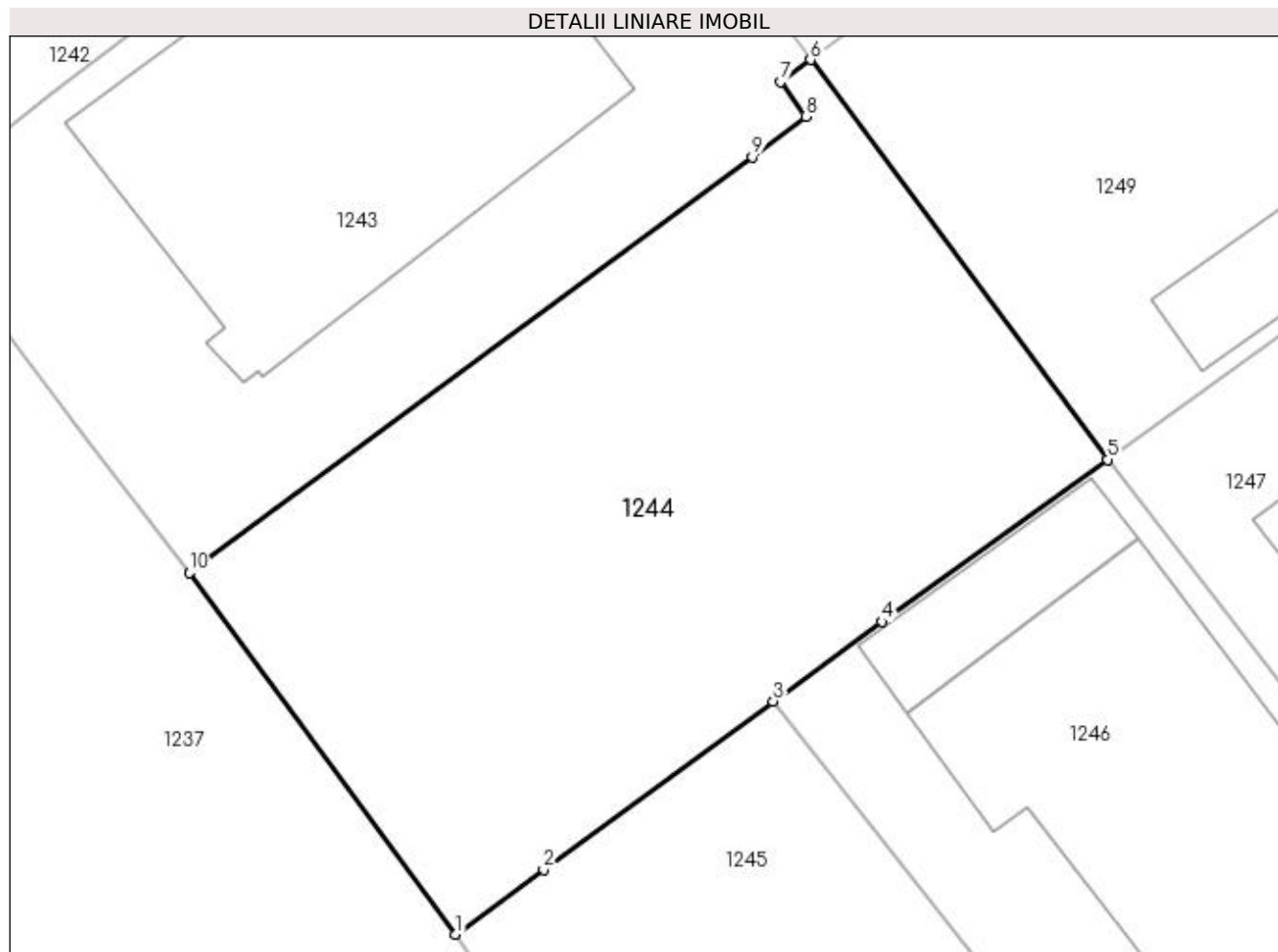
Inscrieri privind dezmembramintele dreptului de proprietate, drepturi reale de garanție și sarcini		Referințe
/		
Act Administrativ nr. 200, din 15/01/1994 emis de CONSILIUL LOCAL AL ORASULUI MIZIL (ACT ADMINISTRATIV NR.37987/01.11.2023 EMIS DE PRIMARIA ORASULUI MIZIL);		
C1	Intabulare, drept de CONCESIUNE 1) DABIJA ROMULUS	A1

Anexa Nr. 1 La Partea I

Teren

Nr cadastral	Suprafața (mp)*	Observații / Referințe
	Din acte: 350 Masurata: 354	

* Suprafața este determinată în planul de proiecție Stereo 70.



Date referitoare la teren

Crt	Categorie folosință	Intra vilan	Suprafața (mp)	Tarla	Parcelă	Nr. topo	Observații / Referințe
1	curți constructii	DA	354	11	206	-	

Lungime Segmente

1) Valorile lungimilor segmentelor sunt obținute din proiecție în plan.

Punct început	X / Y	Punct sfârșit	X / Y	Lungime segment (** (m)
1	615.169,842 390.638,872	2	615.172,581 390.640,897	3.406
2	615.172,581 390.640,897	3	615.179,74 390.646,137	8.872
3	615.179,74 390.646,137	4	615.183,123 390.648,613	4.192
4	615.183,123 390.648,613	5	615.190,165 390.653,667	8.668
5	615.190,165 390.653,667	6	615.180,903 390.666,128	15.526

Punct început	X / Y	Punct sfârșit	X / Y	Lungime segment (** (m)
6	615.180,903 390.666,128	7	615.179,96 390.665,438	1.169
7	615.179,96 390.665,438	8	615.180,75 390.664,357	1.339
8	615.180,75 390.664,357	9	615.179,092 390.663,1	2.081
9	615.179,092 390.663,1	10	615.161,549 390.650,138	21.812
10	615.161,549 390.650,138	1	615.169,842 390.638,872	13.989

** Lungimile segmentelor sunt determinate în planul de proiecție Stereo 70 și sunt rotunjite la 1 milimetru.

*** Distanța dintre puncte este formată din segmente cumulate ce sunt mai mici decât valoarea 1 milimetru.

**DATE DESPRE IMOBILUL NR. 1245**

Oficiul de Cadastru și Publicitate Imobiliară PRAHOVA
Biroul de Cadastru și Publicitate Imobiliară Ploiești

A. Partea I. Descrierea imobilului

TEREN Intravilan

Adresa: Loc. Mizil, Calea Buzaului, Nr. 31, Jud. Prahova, T 11 ; CC 206

Nr. Crt	Nr cadastral Nr. topografic	Suprafața* (mp)	Observații / Referințe
A1	23007	Din acte: 400 Masurata: 413	Sector cadastral:37 Teren imprejmuit;

Construcții

Crt	Nr cadastral Nr. topografic	Adresa	Observații / Referințe
A1.1	23007-C1	Loc. Mizil, Jud. Prahova	Nr. niveluri:1; S. construita la sol:120 mp; Constructie anexa(garaj), Regim de inaltime Parter, An constructie 2021, S desfasurata= 120 mp.

B. Partea II. Proprietari și acte

Inscrieri privitoare la dreptul de proprietate și alte drepturi reale		Referințe
24656 / 07/03/2019		
Act Administrativ nr. 61, din 24/11/1995 emis de CONSILIUL LOCAL MIZIL (act administrativ nr 11894 din 12.04.2007, emis de CONSILIUL LOCAL MIZIL;act administrativ nr 12620 din 08.02.2019, emis de PRIMARIA MIZIL;act administrativ nr 12329 din 08.02.2019, emis de PRIMARIA MIZIL;act administrativ nr seria C8 nr. 867975 din 12.03.1991, emis de CONSILIUL POPULAR MIZIL);		
B1	Inscrierea provizorie, drept de PROPRIETATE, dobandit prin Lege, cota actuala 1/1 1) ORAS MIZIL, CIF:15562570, (DOMENIU PRIVAT)	A1
123468 / 28/09/2022		
Act Notarial nr. 2019, din 27/09/2022 emis de NP STOICESCU ISABELA;		
B2	Intabulare, drept de PROPRIETATEcumparare ca bun comun, dobandit prin Conventie, cota actuala 1/1 1) NICULESCU VLAD CATALIN 2) NICULESCU ANDREEA-MADALINA	A1.1
55258 / 26/04/2022		
Inscris Sub Semnatura Privata nr. anexa 1.31 la regulamentul, din 20/04/2022 emis de PFA SIMION MARIUS;		
B2	se noteaza repositionarea imobilului conform documentatiei cadastrale avizate	A1

C. Partea III. SARCINI

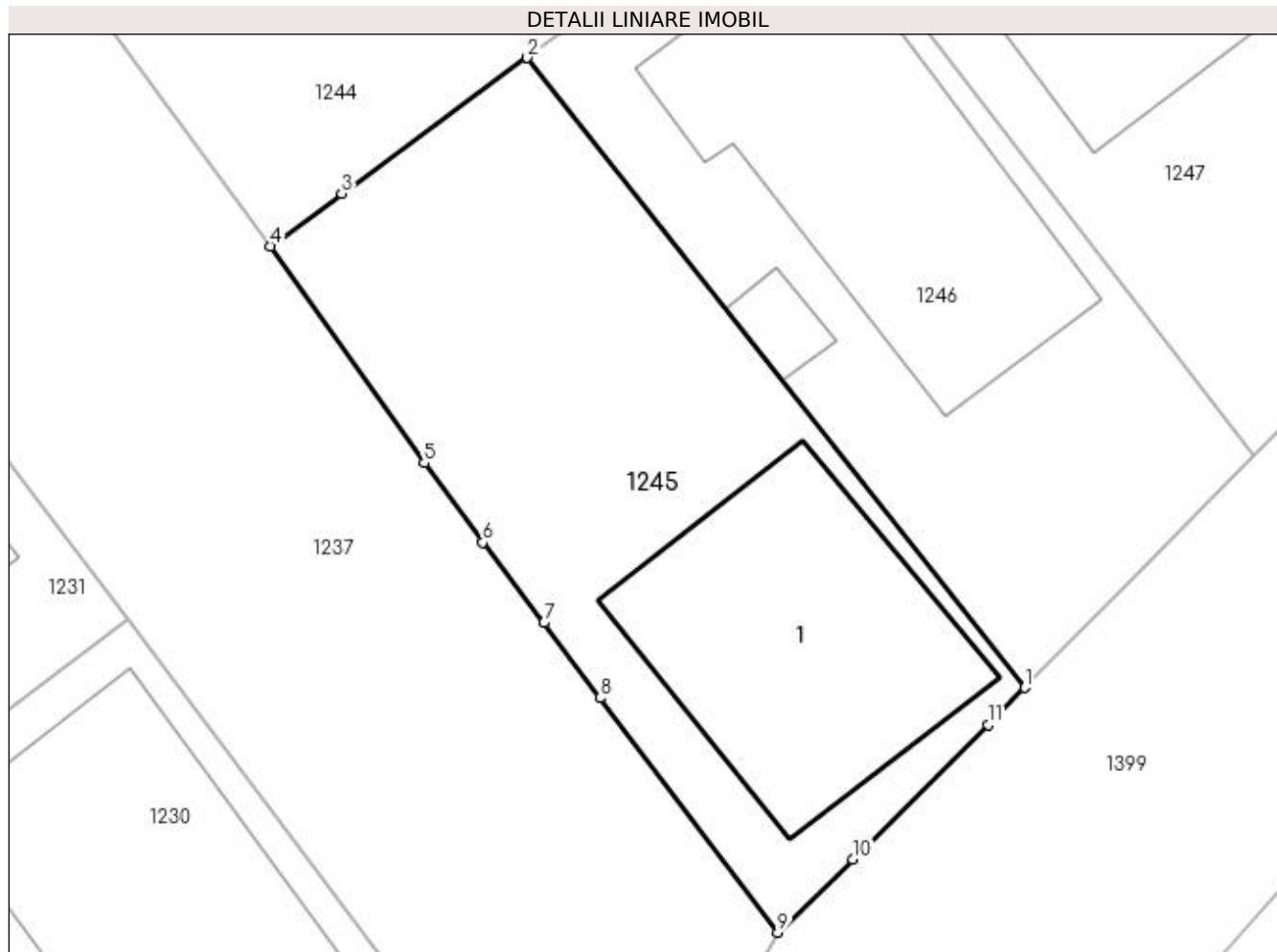
Inscrieri privind dezmembramintele dreptului de proprietate, drepturi reale de garanție și sarcini		Referințe
24656 / 07/03/2019		
Act Administrativ nr. 11894, din 12/04/2007 emis de CONSILIUL LOCAL MIZIL (act administrativ nr seria C8 nr.867975 din 12.03.1991, emis de CONSILIUL POPULAR MIZIL);		
C1	Inscrierea provizorie, drept de CONCESIUNE 1) PUTINARU MARIANA 2) PUTINARU NICUSOR	A1
C2	se noteaza redeventa 1) ORAS MIZIL, CIF:15562570	A1

Anexa Nr. 1 La Partea I

Teren

Nr cadastral	Suprafața (mp)*	Observații / Referințe
23007	Din acte: 400 Masurata: 413	

* Suprafața este determinată în planul de proiecție Stereo 70.



Date referitoare la teren

Crt	Categorie folosință	Intra vilan	Suprafața (mp)	Tarla	Parcelă	Nr. topo	Observații / Referințe
1	curți constructii	DA	413	11	206	-	

Date referitoare la construcții

Crt	Număr	Destinație construcție	Supraf. (mp)	Situație juridică	Observații / Referințe
A1.1	23007-C1	construcții anexa	120	Cu acte	Nr. niveluri:1; S. construita la sol:120 mp; Construcție anexa(garaj), Regim de inaltime Parter, An construcție 2021, S desfasurata=120 mp.

Lungime Segmente

1) Valorile lungimilor segmentelor sunt obținute din proiecție în plan.

Punct început	X / Y	Punct sfârșit	X / Y	Lungime segment (** (m)
1	615.198,927 390.621,843	2	615.179,74 390.646,137	30.957
2	615.179,74 390.646,137	3	615.172,581 390.640,897	8.872
3	615.172,581 390.640,897	4	615.169,842 390.638,872	3.406

Punct început	X / Y	Punct sfârșit	X / Y	Lungime segment (** (m)
4	615.169,842 390.638,872	5	615.175,767 390.630,503	10.254
5	615.175,767 390.630,503	6	615.178,019 390.627,44	3.802
6	615.178,019 390.627,44	7	615.180,381 390.624,342	3.896
7	615.180,381 390.624,342	8	615.182,543 390.621,443	3.616
8	615.182,543 390.621,443	9	615.189,41 390.612,396	11.358
9	615.189,41 390.612,396	10	615.192,312 390.615,209	4.041
10	615.192,312 390.615,209	11	615.197,512 390.620,408	7.353
11	615.197,512 390.620,408	1	615.198,927 390.621,843	2.015

** Lungimile segmentelor sunt determinate în planul de proiecție Stereo 70 și sunt rotunjite la 1 milimetru.

*** Distanța dintre puncte este formată din segmente cumulate ce sunt mai mici decât valoarea 1 milimetru.

**DATE DESPRE IMOBILUL NR. 1246**

Oficiul de Cadastru și Publicitate Imobiliară PRAHOVA
Biroul de Cadastru și Publicitate Imobiliară Ploiești

A. Partea I. Descrierea imobilului

TEREN Intravilan

Adresa: Loc. Mizil, Calea Buzaului, Nr. 33, Jud. Prahova, T 11 ; CC 206

Nr. Crt	Nr cadastral Nr. topografic	Suprafața* (mp)	Observații / Referințe
A1	23741	379	Sector cadastral:37 Teren imprejmuit;

Construcții

Crt	Nr cadastral Nr. topografic	Adresa	Observații / Referințe
A1.1	23741-C1	Loc. Mizil, Jud. Prahova	Nr. niveluri:2; S. construita la sol:144 mp; S. construita desfasurata:155 mp; LOCUINTA (Sp+P) ; Sc desf. = 155 mp ; An constr. - 1997 .
A1.2	23741-C2	Loc. Mizil, Jud. Prahova	Nr. niveluri:1; S. construita la sol:23 mp; S. construita desfasurata:23 mp; ANEXA (P) ; Sc desf. = 23 mp ; An constr. - 1997 .
A1.3	23741-C3	Loc. Mizil, Jud. Prahova	Nr. niveluri:1; S. construita la sol:9 mp; S. construita desfasurata:9 mp; ANEXA (P) ; Sc desf. = 9 mp ; An constr. - 1997 .

B. Partea II. Proprietari și acte

Inscrieri privitoare la dreptul de proprietate și alte drepturi reale		Referințe
104345 / 12/08/2022		
Act Administrativ nr. 61, din 24/11/1995 emis de CONSILIUL LOCAL AL ORASULUI MIZIL (act administrativ nr 27436 din 21.07.2022, emis de PRIMARIA ORASULUI MIZIL);		
B1	Intabulare, drept de PROPRIETATE(domeniul privat), dobandit prin Lege, cota actuala 1/1 1) ORASUL MIZIL, CIF:15562570	A1
Act Administrativ nr. 142, din 12/11/1996 emis de PRIMARIA ORASULUI MIZIL (act administrativ nr 27435 din 21.07.2022, emis de PRIMARIA ORASULUI MIZIL;act notarial nr 1599 din 28.07.2022, emis de NP STOICESCU ISABELA);		
B1	Intabulare, drept de PROPRIETATE, dobandit prin Construire, cota actuala 1/1 1) PUTINARU NICUSOR 2) PUTINARU MARIANA	A1.1
B1	Intabulare, drept de PROPRIETATE, dobandit prin Lege, cota actuala 1/1 1) PUTINARU NICUSOR 2) PUTINARU MARIANA 3) PUTINARU NICUSOR 4) PUTINARU MARIANA	A1.2

C. Partea III. SARCINI

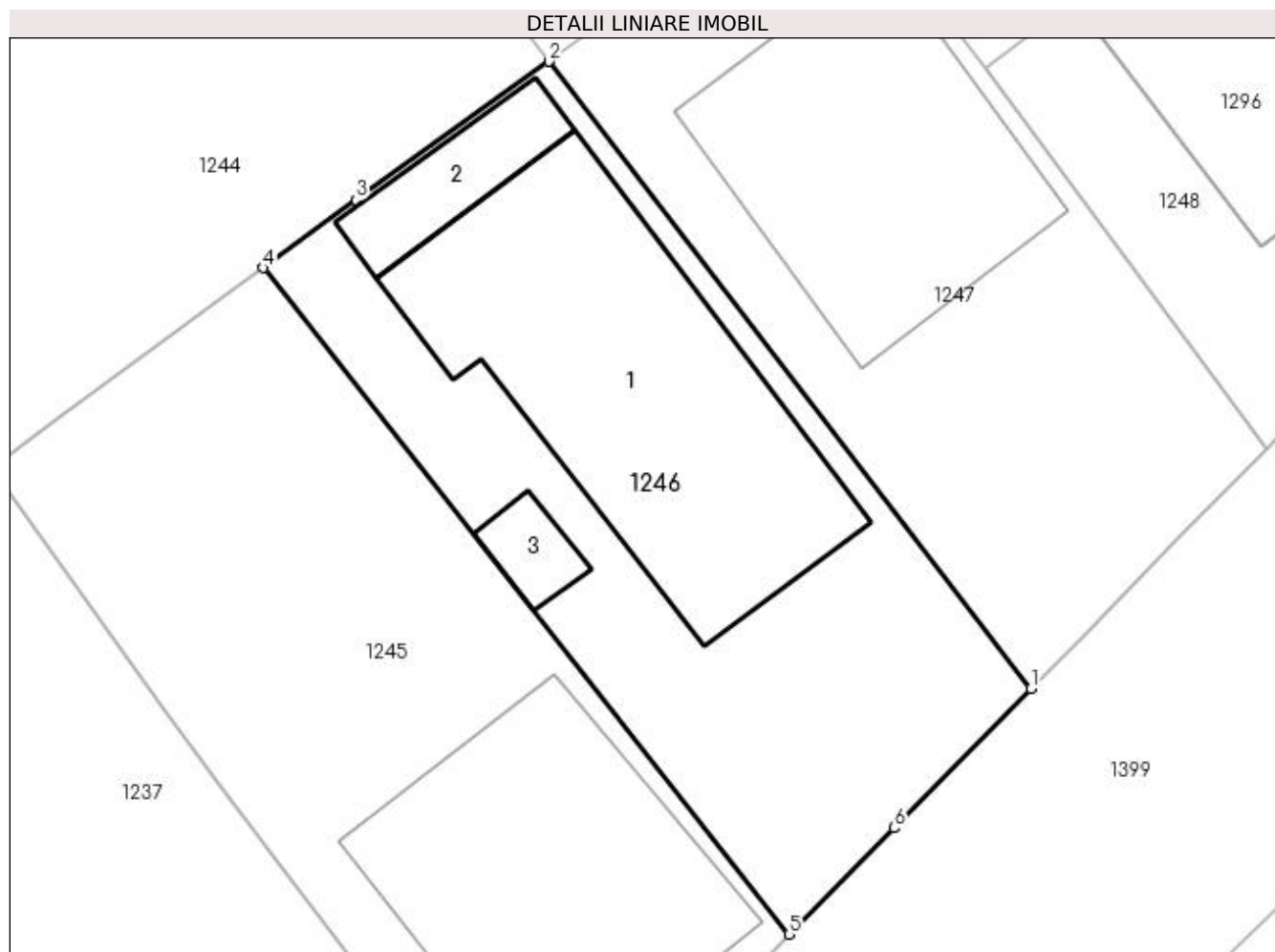
Inscrieri privind dezmembramintele dreptului de proprietate, drepturi reale de garanție și sarcini		Referințe
104345 / 12/08/2022		
Act Administrativ nr. 109, din 02/02/1994 emis de CONSILIUL LOCAL AL ORASULUI MIZIL;		
C1	Intabulare, drept de CONCESIUNE 1) PUTINARU NICUSOR	A1

Anexa Nr. 1 La Partea I

Teren

Nr cadastral	Suprafața (mp)*	Observații / Referințe
23741	379	

* Suprafața este determinată în planul de proiecție Stereo 70.



Date referitoare la teren

Crt	Categorie folosință	Intra vilan	Suprafața (mp)	Tarla	Parcelă	Nr. topo	Observații / Referințe
1	curți construcții	DA	379	11	206	-	Teren împrejmuit cu gard de plasa , gard de lemn , gard de beton si limita conventionala .

Date referitoare la construcții

Crt	Număr	Destinație construcție	Supraf. (mp)	Situație juridică	Observații / Referințe
A1.1	23741-C1	construcții de locuințe	144	Cu acte	Nr. niveluri:2; S. construita la sol:144 mp; S. construita desfasurata:155 mp; LOCUINTA (Sp+P) ; Sc desf. = 155 mp ; An constr. - 1997 .
A1.2	23741-C2	construcții anexa	23	Cu acte	Nr. niveluri:1; S. construita la sol:23 mp; S. construita desfasurata:23 mp; ANEXA (P) ; Sc desf. = 23 mp ; An constr. - 1997 .
A1.3	23741-C3	construcții anexa	9	Cu acte	Nr. niveluri:1; S. construita la sol:9 mp; S. construita desfasurata:9 mp; ANEXA (P) ; Sc desf. = 9 mp ; An constr. - 1997 .

Lungime Segmente

1) Valorile lungimilor segmentelor sunt obținute din proiecție în plan.

Punct început	X / Y	Punct sfârșit	X / Y	Lungime segment (** (m)
---------------	-------	---------------	-------	-------------------------

Punct început	X / Y	Punct sfârșit	X / Y	Lungime segment (** (m)
1	615.207,743 390.630,807	2	615.190,165 390.653,667	28.837
2	615.190,165 390.653,667	3	615.183,123 390.648,613	8.668
3	615.183,123 390.648,613	4	615.179,74 390.646,137	4.192
4	615.179,74 390.646,137	5	615.198,927 390.621,843	30.957
5	615.198,927 390.621,843	6	615.202,761 390.625,723	5.455
6	615.202,761 390.625,723	1	615.207,743 390.630,807	7.118

** Lungimile segmentelor sunt determinate în planul de proiecție Stereo 70 și sunt rotunjite la 1 milimetru.

*** Distanța dintre puncte este formată din segmente cumulate ce sunt mai mici decât valoarea 1 milimetru.

**DATE DESPRE IMOBILUL NR. 1247**

Oficiul de Cadastru și Publicitate Imobiliară PRAHOVA
Biroul de Cadastru și Publicitate Imobiliară Ploiești

A. Partea I. Descrierea imobilului

TEREN Intravilan

Adresa: Loc. Mizil, Str Calea Buzaului, Nr. 35, Jud. Prahova

Nr. Crt	Nr cadastral Nr. topografic	Suprafața* (mp)	Observații / Referințe
A1	22391	344	Sector cadastral:37 Teren imprejmuit;

Construcții

Crt	Nr cadastral Nr. topografic	Adresa	Observații / Referințe
A1.1	22391-C1	Loc. Mizil, Jud. Prahova	Nr. niveluri:2; S. construita la sol:110 mp; S. construita desfasurata:220 mp; Locuinta Sup. constr. desfasurata=220mp (Sup. constr. etaj=110mp)

B. Partea II. Proprietari și acte

Inscrieri privitoare la dreptul de proprietate și alte drepturi reale	Referințe	
119638 / 21/12/2016		
Act Administrativ nr. 61, din 24/11/1995 emis de CONSILIUL LOCAL MIZIL (act administrativ nr 85468 din 13.09.2016, emis de OCPI PRAHOVA;act administrativ nr 102275 din 02.11.2016, emis de OCPI PRAHOVA;act administrativ nr 112 din 02.02.1994, emis de CONSILIUL LOCAL MIZIL;act administrativ nr 16489 din 13.04.2016, emis de PRIMARIA MIZIL;act administrativ nr 27951 din 26.10.2016, emis de PRIMARIA MIZIL;act administrativ nr 2 din 06.02.2002, emis de PRIMARIA MIZIL;act administrativ nr 13374 din 25.02.2016, emis de PRIMARIA MIZIL;act administrativ nr FN din 02.02.1994, emis de CONSILIUL LOCAL MIZIL;act administrativ nr 33746 din 05.04.2016, emis de OCPI PRAHOVA);		
B1	Intabulare, drept de PROPRIETATE(domeniu privat), dobandit prin Lege, cota actuala 1/1 1) ORAS MIZIL, CIF:15562570	A1
19103 / 08/03/2017		
Act Administrativ nr. 12553, din 01/02/2017 emis de PRIMARIA MIZIL (act administrativ nr 119638 din 20.12.2016, emis de OCPI PRAHOVA;act administrativ nr seria C4 nr.997156 din 23.09.1975, emis de CONSILIUL POPULAR AMARU);		
B1	Intabulare, drept de PROPRIETATE, dobandit prin Construire, cota actuala 1/1 1) CIOPIRTAC AUREL 2) CIOPIRTAC ELENA	A1.1
119638 / 21/12/2016		
Act Administrativ nr. 61, din 24/11/1995 emis de CONSILIUL LOCAL MIZIL (act administrativ nr 85468 din 13.09.2016, emis de OCPI PRAHOVA;act administrativ nr 102275 din 02.11.2016, emis de OCPI PRAHOVA;act administrativ nr 112 din 02.02.1994, emis de CONSILIUL LOCAL MIZIL;act administrativ nr 16489 din 13.04.2016, emis de PRIMARIA MIZIL;act administrativ nr 27951 din 26.10.2016, emis de PRIMARIA MIZIL;act administrativ nr 2 din 06.02.2002, emis de PRIMARIA MIZIL;act administrativ nr 13374 din 25.02.2016, emis de PRIMARIA MIZIL;act administrativ nr FN din 02.02.1994, emis de CONSILIUL LOCAL MIZIL;act administrativ nr 33746 din 05.04.2016, emis de OCPI PRAHOVA);		
B2	se respinge cererea de intabulare a dreptului de proprietate asupra constructiei intrucat nu au fost depuse documentele solicitate prin referatul de completare	A1
30527 / 07/04/2017		
Act Administrativ nr. 19103, din 08/03/2017 emis de OCPI PRAHOVA;		
B3	se respinge cererea de indreptare eroare materiala intrucat nu este o eroare savarsita cu prilejul inscrierii in cartea funciara	A1

C. Partea III. SARCINI

Inscrieri privind dezmembramintele dreptului de proprietate, drepturi reale de garanție și sarcini	Referințe
119638 / 21/12/2016	
Act Administrativ nr. 61, din 24/11/1995 emis de CONSILIUL LOCAL MIZIL (act administrativ nr 85468 din 13.09.2016, emis de OCPI PRAHOVA;act administrativ nr 102275 din 02.11.2016, emis de OCPI PRAHOVA;act administrativ nr 112 din 02.02.1994, emis de CONSILIUL LOCAL MIZIL;act administrativ nr 16489 din 13.04.2016, emis de PRIMARIA MIZIL;act administrativ nr 27951 din 26.10.2016, emis de PRIMARIA MIZIL;act administrativ nr 2 din 06.02.2002, emis de PRIMARIA MIZIL;act administrativ nr 13374 din 25.02.2016, emis de PRIMARIA MIZIL;act administrativ nr FN din 02.02.1994, emis de CONSILIUL LOCAL MIZIL;act administrativ nr 33746 din 05.04.2016, emis de OCPI PRAHOVA);	

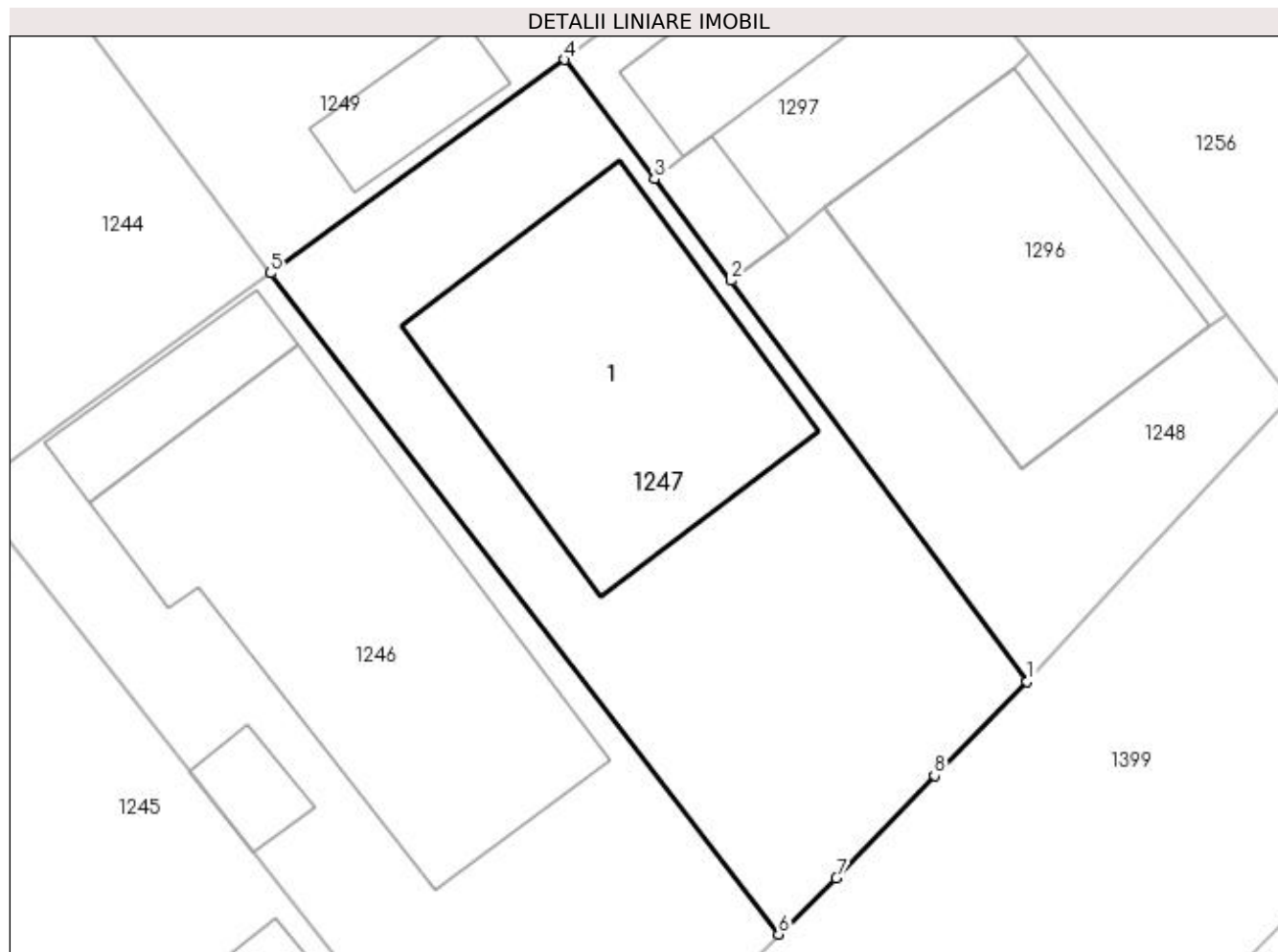
Inscrieri privind dezmembramintele dreptului de proprietate, drepturi reale de garanție și sarcini	Referințe
de PRIMARIA MIZIL;act administrativ nr FN din 02.02.1994, emis de CONSILIUL LOCAL MIZIL;act administrativ nr 33746 din 05.04.2016, emis de OCPI PRAHOVA);	
C1	Intabulare, drept de CONCESIUNE
	1) CIOPIRTAC ELENA 2) CIOPIRTAC AUREL
C2	se noteaza REDEVENTA
	1) ORAS MIZIL, CIF:15562570

Anexa Nr. 1 La Partea I

Teren

Nr cadastral	Suprafața (mp)*	Observații / Referințe
22391	344	

* Suprafața este determinată în planul de proiecție Stereo 70.



Date referitoare la teren

Crt	Categorie folosință	Intra vilan	Suprafața (mp)	Tarla	Parcelă	Nr. topo	Observații / Referințe
1	curți constructii	DA	344	11	206	-	

Date referitoare la construcții

Crt	Număr	Destinație construcție	Supraf. (mp)	Situație juridică	Observații / Referințe
A1.1	22391-C1	construcții de locuințe	110	Cu acte	Nr. niveluri:2; S. construita la sol:110 mp; S. construita desfasurata:220 mp; Locuinta Sup. constr. desfasurata= 220mp (Sup. constr. etaj=110mp)

Lungime Segmente

1) Valorile lungimilor segmentelor sunt obținute din proiecție în plan.

Punct început	X / Y	Punct sfârșit	X / Y	Lungime segment (** (m)
1	615.216,326 390.639,551	2	615.206,086 390.653,407	17.229
2	615.206,086 390.653,407	3	615.203,441 390.656,922	4.4
3	615.203,441 390.656,922	4	615.200,34 390.661,048	5.161

Punct început	X / Y	Punct sfârșit	X / Y	Lungime segment (** (m)
4	615.200,34 390.661,048	5	615.190,165 390.653,667	12.57
5	615.190,165 390.653,667	6	615.207,743 390.630,807	28.837
6	615.207,743 390.630,807	7	615.209,743 390.632,748	2.787
7	615.209,743 390.632,748	8	615.213,129 390.636,286	4.897
8	615.213,129 390.636,286	1	615.216,326 390.639,551	4.569

** Lungimile segmentelor sunt determinate în planul de proiecție Stereo 70 și sunt rotunjite la 1 milimetru.

*** Distanța dintre puncte este formată din segmente cumulate ce sunt mai mici decât valoarea 1 milimetru.

**DATE DESPRE IMOBILUL NR. 1248**

Oficiul de Cadastru și Publicitate Imobiliară PRAHOVA
Biroul de Cadastru și Publicitate Imobiliară Ploiești

A. Partea I. Descrierea imobilului

TEREN Intravilan

Adresa: Loc. Mizil, Str Calea Buzaului, Nr. 37, Jud. Prahova

Nr. Crt	Nr cadastral Nr. topografic	Suprafața* (mp)	Observații / Referințe
A1		Din acte: 325 Masurata: 110	Sector cadastral:37 Teren imprejmuit;

B. Partea II. Proprietari și acte

Inscrieri privitoare la dreptul de proprietate și alte drepturi reale		Referințe
/		
Act Administrativ nr. 61, din 24/11/1995 emis de CONSILIUL LOCAL MIZIL;		
B1	Intabulare, drept de PROPRIETATE, dobandit prin Lege, cota actuala 1/1 1) ORASUL MIZIL , CIF:15562570, (DOMENIUL PRIVAT)	A1

C. Partea III. SARCINI

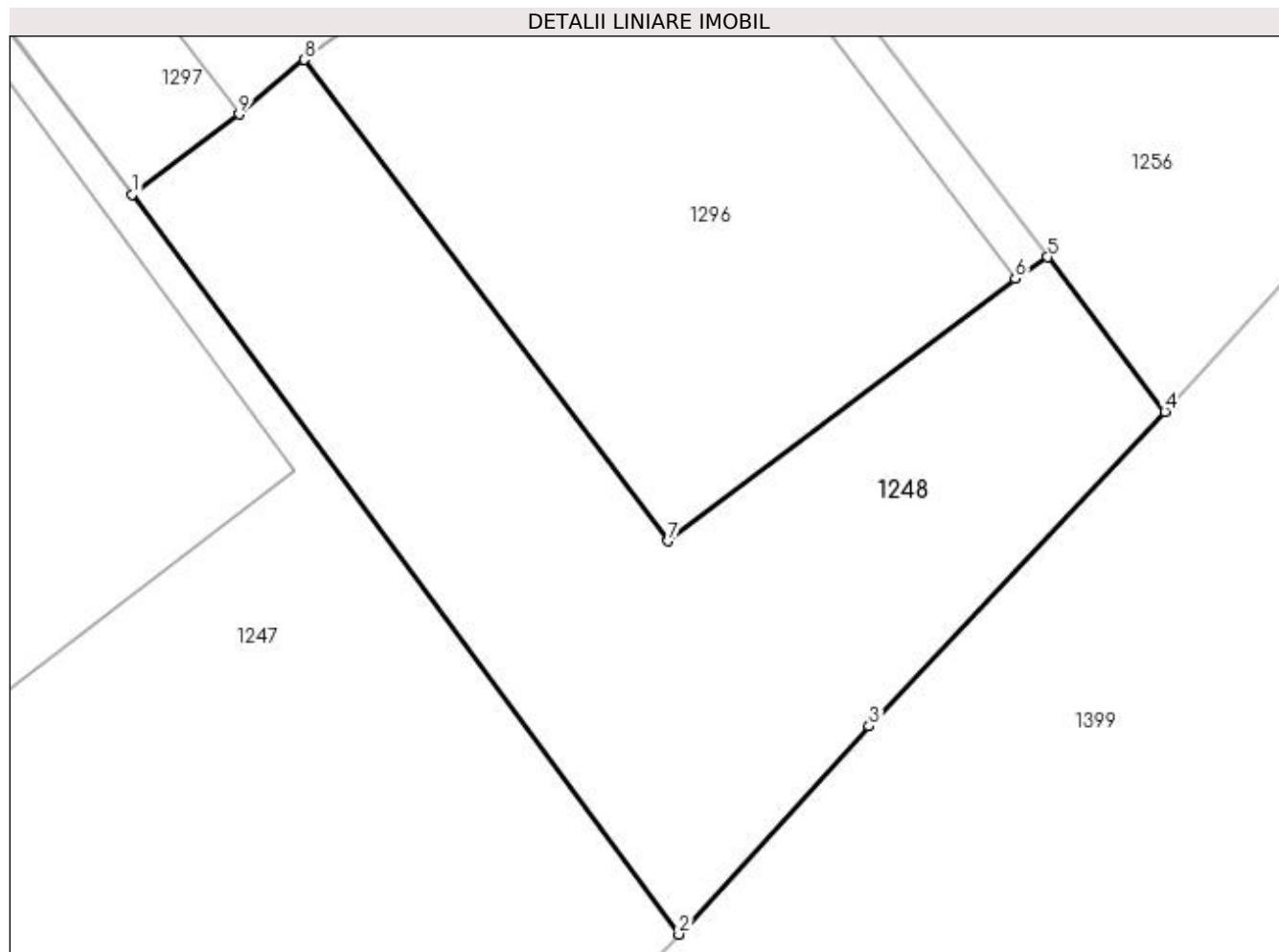
Inscrieri privind dezmembramintele dreptului de proprietate, drepturi reale de garanție și sarcini		Referințe
/		
Hotarare Judecatoreasca nr. 213, din 28/02/2013 emis de JUDDECATORIA MIZIL (CM NR. 41/12.03.2012 EMIS DE NP MARIA CALIN, ACT ADMINISTRATIV NR. 63/22.11.1993);		
C1	Intabulare, drept de CONCESIUNE 1) MANCIU DANIEL FLORIN <i>OBSERVATII: asupra unui teren in suprafata de 104mp din totalul de 325</i>	A1

Anexa Nr. 1 La Partea I

Teren

Nr cadastral	Suprafața (mp)*	Observații / Referințe
	Din acte: 325 Masurata: 110	

* Suprafața este determinată în planul de proiecție Stereo 70.



Date referitoare la teren

Crt	Categorie folosință	Intravilan	Suprafața (mp)	Tarla	Parcelă	Nr. topo	Observații / Referințe
1	curți constructii	DA	110	11	206	-	

Lungime Segmente

1) Valorile lungimilor segmentelor sunt obținute din proiecție în plan.

Punct început	X / Y	Punct sfârșit	X / Y	Lungime segment (** (m)
1	615.206,086 390.653,407	2	615.216,326 390.639,551	17.229
2	615.216,326 390.639,551	3	615.219,885 390.643,448	5.277
3	615.219,885 390.643,448	4	615.225,426 390.649,341	8.09
4	615.225,426 390.649,341	5	615.223,228 390.652,234	3.633
5	615.223,228 390.652,234	6	615.222,622 390.651,831	0.727

Punct început	X / Y	Punct sfârşit	X / Y	Lungime segment (** (m)
6	615.222,622 390.651,831	7	615.216,122 390.646,916	8.15
7	615.216,122 390.646,916	8	615.209,307 390.655,929	11.299
8	615.209,307 390.655,929	9	615.208,084 390.654,91	1.592
9	615.208,084 390.654,91	1	615.206,086 390.653,407	2.5

** Lungimile segmentelor sunt determinate în planul de proiecție Stereo 70 și sunt rotunjite la 1 milimetru.

*** Distanța dintre puncte este formată din segmente cumulate ce sunt mai mici decât valoarea 1 milimetru.

**DATE DESPRE IMOBILUL NR. 1249**

Oficiul de Cadastru și Publicitate Imobiliară PRAHOVA
Biroul de Cadastru și Publicitate Imobiliară Ploiești

A. Partea I. Descrierea imobilului

TEREN Intravilan

Adresa: Loc. Mizil, Str Spirica Anastasiu, Nr. 10, Jud. Prahova

Nr. Crt	Nr cadastral Nr. topografic	Suprafața* (mp)	Observații / Referințe
A1		Din acte: 350 Masurata: 397	Sector cadastral:37 Teren imprejmuit;

Construcții

Crt	Nr cadastral Nr. topografic	Adresa	Observații / Referințe
A1.1		Loc. Mizil, Str Spirica Anastasiu, Nr. 10, Jud. Prahova	Nr. niveluri:1; S. construita la sol:107 mp; LOCUINTA
A1.2		Loc. Mizil, Str Spirica Anastasiu, Nr. 10, Jud. Prahova	Nr. niveluri:1; S. construita la sol:18 mp; ANEXA
A1.3		Loc. Mizil, Str Spirica Anastasiu, Nr. 10, Jud. Prahova	Nr. niveluri:1; S. construita la sol:14 mp; GARAJ

B. Partea II. Proprietari și acte

Inscrieri privitoare la dreptul de proprietate și alte drepturi reale		Referințe
/		
Act Administrativ nr. 61, din 24/11/1995 emis de CONSILIUL LOCAL ORAS MIZIL;		
B1	Intabulare, drept de PROPRIETATE, dobandit prin Lege, cota actuala 1/1 1) ORASUL MIZIL, CIF:15562570, (DOMENIUL PRIVAT)	A1
Act Administrativ nr. 36490, din 25/10/2023 emis de PRIMARIA ORASULUI MIZIL;		
B2	Intabulare, drept de PROPRIETATE, dobandit prin Construire, cota actuala 1/1 1) CIRSTEA I POMPILIU	A1.1, A1.2, A1.3

C. Partea III. SARCINI

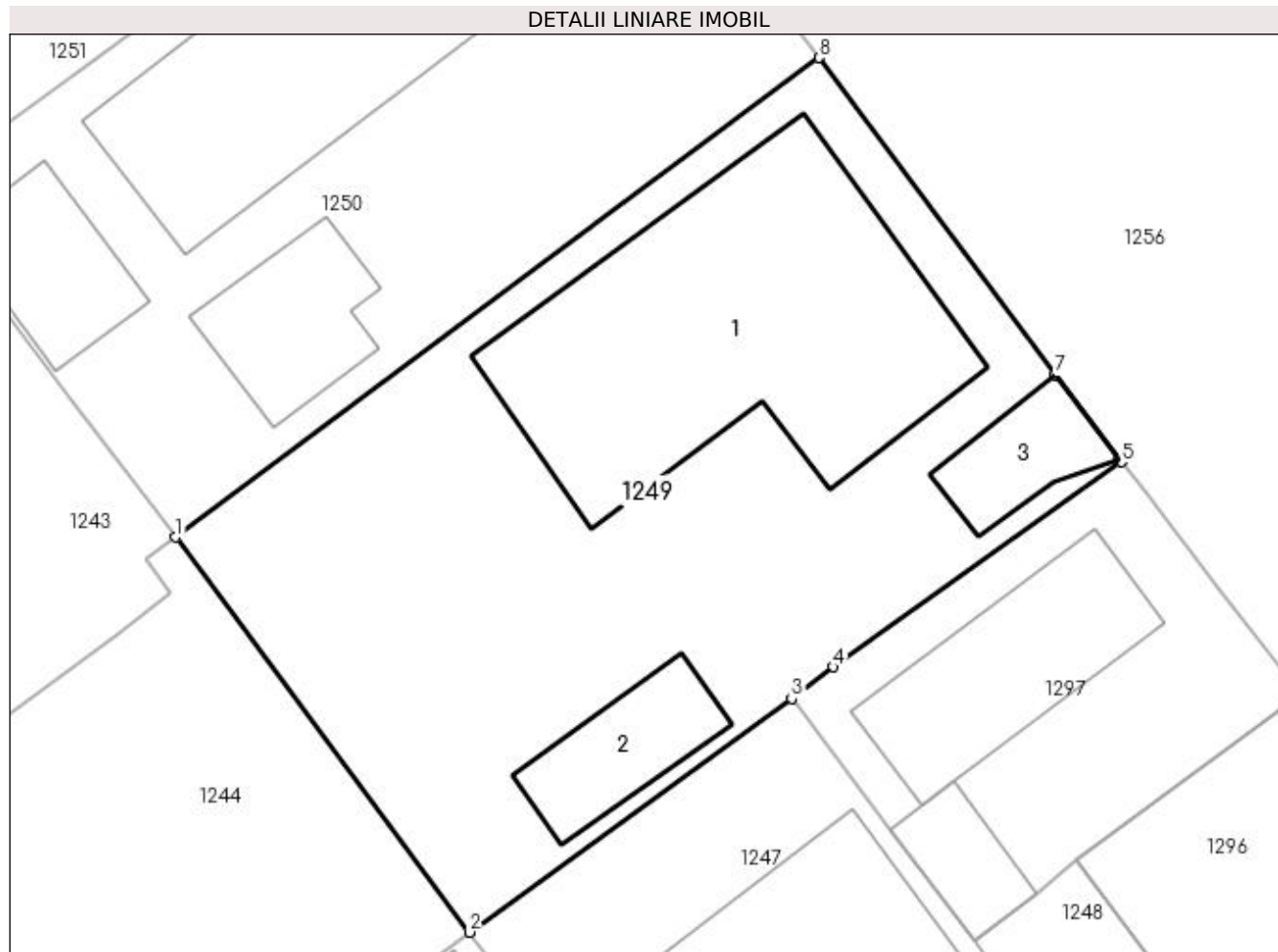
Inscrieri privind dezmembramintele dreptului de proprietate, drepturi reale de garanție și sarcini		Referințe
/		
Act Administrativ nr. 21, din 21/10/1993 emis de CONSILIUL LOCAL AL ORASULUI MIZIL (ACT ADMINISTRATIV NR.38162/02.11.2023 EMIS DE PRIMARIA ORASULUI MIZIL);		
C1	Intabulare, drept de CONCESIUNE 1) CIRSTEA I POMPILIU OBSERVATII: asupra unui teren in suprafata de 350mp	A1

Anexa Nr. 1 La Partea I

Teren

Nr cadastral	Suprafața (mp)*	Observații / Referințe
	Din acte: 350 Masurata: 397	

* Suprafața este determinată în planul de proiecție Stereo 70.



Date referitoare la teren

Crt	Categorie folosință	Intra vilan	Suprafața (mp)	Tarla	Parcelă	Nr. topo	Observații / Referințe
1	curți constructii	DA	397	11	206	-	

Date referitoare la construcții

Crt	Număr	Destinație construcție	Supraf. (mp)	Situație juridică	Observații / Referințe
A1.1		construcții de locuințe	107	Cu acte	Nr. niveluri:1; S. construita la sol:107 mp; LOCUINTA
A1.2		construcții anexa	18	Cu acte	Nr. niveluri:1; S. construita la sol:18 mp; ANEXA
A1.3		construcții anexa	14	Cu acte	Nr. niveluri:1; S. construita la sol:14 mp; GARAJ

Lungime Segmente

1) Valorile lungimilor segmentelor sunt obținute din proiecție în plan.

Punct început	X / Y	Punct sfârșit	X / Y	Lungime segment (** (m))
1	615.180,903 390.666,128	2	615.190,165 390.653,667	15.526
2	615.190,165 390.653,667	3	615.200,34 390.661,048	12.57

Punct început	X / Y	Punct sfârșit	X / Y	Lungime segment (** (m)
3	615.200,34 390.661,048	4	615.201,654 390.662,042	1.648
4	615.201,654 390.662,042	5	615.210,751 390.668,504	11.158
5	615.210,751 390.668,504	6	615.210,678 390.668,596	0.118
6	615.210,678 390.668,596	7	615.208,643 390.671,24	3.336
7	615.208,643 390.671,24	8	615.201,196 390.681,256	12.481
8	615.201,196 390.681,256	1	615.180,903 390.666,128	25.311

** Lungimile segmentelor sunt determinate în planul de proiecție Stereo 70 și sunt rotunjite la 1 milimetru.

*** Distanța dintre puncte este formată din segmente cumulate ce sunt mai mici decât valoarea 1 milimetru.

**DATE DESPRE IMOBILUL NR. 1250**

Oficiul de Cadastru și Publicitate Imobiliară PRAHOVA
Biroul de Cadastru și Publicitate Imobiliară Ploiești

A. Partea I. Descrierea imobilului

TEREN Intravilan

Adresa: Loc. Mizil, Str Spirica Anastasiu, Nr. 8, Jud. Prahova

Nr. Crt	Nr cadastral Nr. topografic	Suprafața* (mp)	Observații / Referințe
A1		345	Sector cadastral:37 Teren imprejmuit;

Construcții

Crt	Nr cadastral Nr. topografic	Adresa	Observații / Referințe
A1.1		Loc. Mizil, Str Spirica Anastasiu, Nr. 8, Jud. Prahova	Nr. niveluri:2; S. construita la sol:64 mp; LOCUINTA P+1
A1.2		Loc. Mizil, Str Spirica Anastasiu, Nr. 8, Jud. Prahova	Nr. niveluri:1; S. construita la sol:21 mp; ANEXA
A1.3		Loc. Mizil, Str Spirica Anastasiu, Nr. 8, Jud. Prahova	Nr. niveluri:1; S. construita la sol:21 mp; ANEXA

B. Partea II. Proprietari și acte

Inscrieri privitoare la dreptul de proprietate și alte drepturi reale		Referințe
/		
Act Administrativ nr. 61, din 24/11/1995 emis de CONSILIUL LOCAL MIZIL;		
B1	Intabulare, drept de PROPRIETATE, dobandit prin Lege, cota actuala 1/1 1) ORASUL MIZIL, CIF:15562570, DOMENIU PRIVAT	A1
Act Administrativ nr. 38006, din 01/11/2023 emis de PRIMARIA ORASULUI MIZIL;		
B2	Intabulare, drept de PROPRIETATE, dobandit prin Construire, cota actuala 1/1 1) TUCAR MARIAN	A1.1, A1.2, A1.3

C. Partea III. SARCINI .

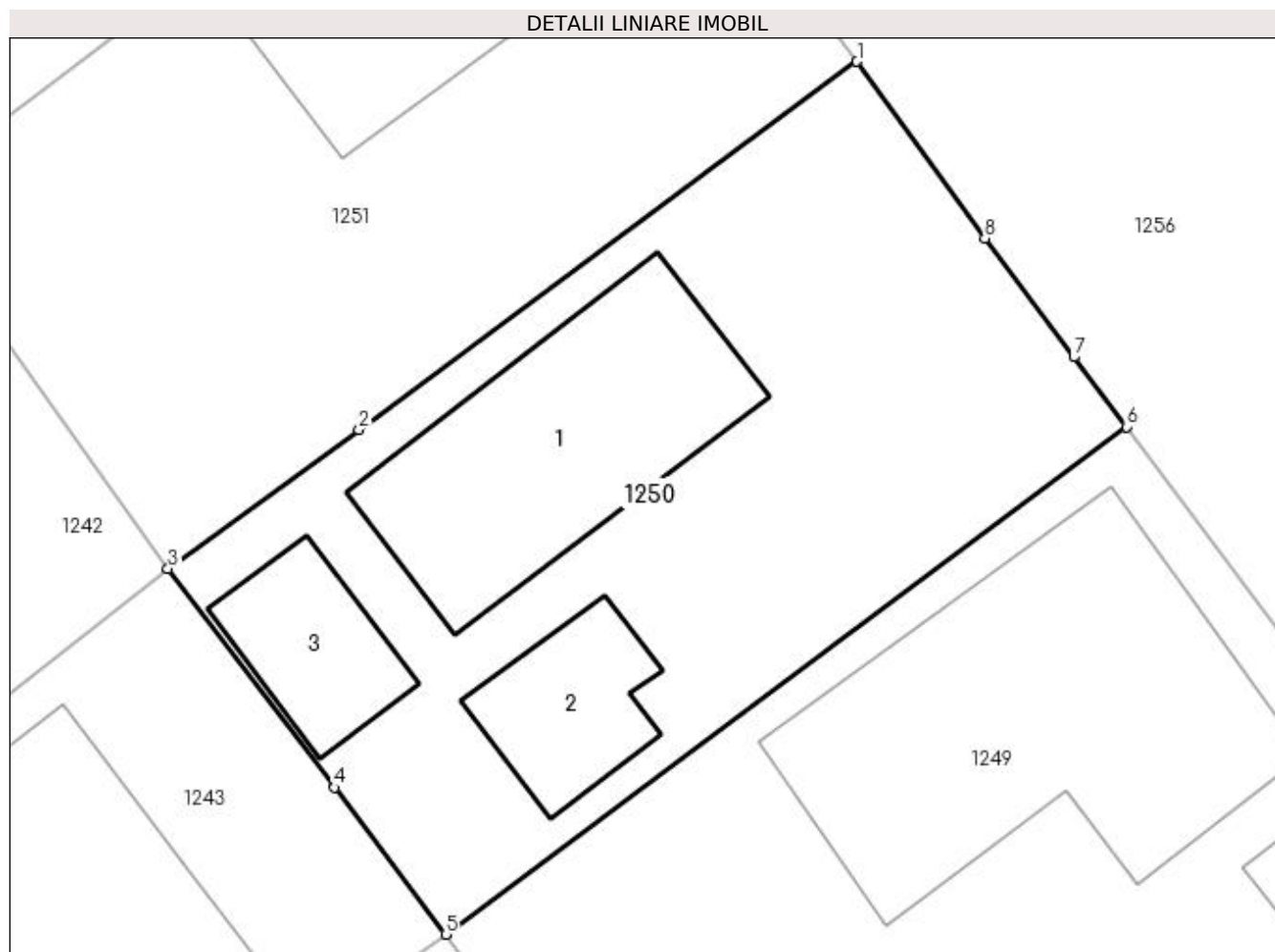
Inscrieri privind dezmembramintele dreptului de proprietate, drepturi reale de garanție și sarcini	Referințe
NU SUNT	

Anexa Nr. 1 La Partea I

Teren

Nr cadastral	Suprafața (mp)*	Observații / Referințe
	345	

* Suprafața este determinată în planul de proiecție Stereo 70.



Date referitoare la teren

Crt	Categorie folosință	Intra vilan	Suprafața (mp)	Tarla	Parcelă	Nr. topo	Observații / Referințe
1	curți construcții	DA	345	11	206	-	

Date referitoare la construcții

Crt	Număr	Destinație construcție	Supraf. (mp)	Situație juridică	Observații / Referințe
A1.1		construcții de locuințe	64	Cu acte	Nr. niveluri:2; S. construita la sol:64 mp; LOCUINTA P+1
A1.2		construcții anexa	21	Cu acte	Nr. niveluri:1; S. construita la sol:21 mp; ANEXA
A1.3		construcții anexa	21	Cu acte	Nr. niveluri:1; S. construita la sol:21 mp; ANEXA

Lungime Segmente

1) Valorile lungimilor segmentelor sunt obținute din proiecție în plan.

Punct început	X / Y	Punct sfârșit	X / Y	Lungime segment (** (m))
1	615.193,168 390.692,139	2	615.178,319 390.681,174	18.459
2	615.178,319 390.681,174	3	615.172,627 390.677,03	7.041

Punct început	X / Y	Punct sfârșit	X / Y	Lungime segment (** (m)
3	615.172,627 390.677,03	4	615.177,597 390.670,504	8.203
4	615.177,597 390.670,504	5	615.180,903 390.666,128	5.484
5	615.180,903 390.666,128	6	615.201,196 390.681,256	25.311
6	615.201,196 390.681,256	7	615.199,634 390.683,333	2.599
7	615.199,634 390.683,333	8	615.196,982 390.686,876	4.426
8	615.196,982 390.686,876	1	615.193,168 390.692,139	6.5

** Lungimile segmentelor sunt determinate în planul de proiecție Stereo 70 și sunt rotunjite la 1 milimetru.

*** Distanța dintre puncte este formată din segmente cumulate ce sunt mai mici decât valoarea 1 milimetru.

**DATE DESPRE IMOBILUL NR. 1251**

Oficiul de Cadastru și Publicitate Imobiliară PRAHOVA
Biroul de Cadastru și Publicitate Imobiliară Ploiești

A. Partea I. Descrierea imobilului

TEREN Intravilan

Adresa: Loc. Mizil, Str Spirica Anastasiu, Nr. 6, Jud. Prahova

Nr. Crt	Nr cadastral Nr. topografic	Suprafața* (mp)	Observații / Referințe
A1		351	Sector cadastral:37 Teren imprejmuit;

Construcții

Crt	Nr cadastral Nr. topografic	Adresa	Observații / Referințe
A1.1		Loc. Mizil, Str Spirica Anastasiu, Nr. 6, Jud. Prahova	Nr. niveluri:1; S. construita la sol:68 mp; LOCUINTA

B. Partea II. Proprietari și acte

Inscrieri privitoare la dreptul de proprietate și alte drepturi reale		Referințe
/		
Act Administrativ nr. 61, din 24/11/1995 emis de CONSILIUL LOCAL MIZIL;		
B1	Intabulare, drept de PROPRIETATE, dobandit prin Lege, cota actuala 1/1 1) ORASUL MIZIL, CIF:15562570, DOMENIU PRIVAT	A1
Act Administrativ nr. 38005, din 01/11/2023 emis de PRIMARIA ORASULUI MIZIL;		
B2	Intabulare, drept de PROPRIETATE, dobandit prin Construire, cota actuala 1/1 1) ANGHELACHE MIRCEA	A1.1

C. Partea III. SARCINI .

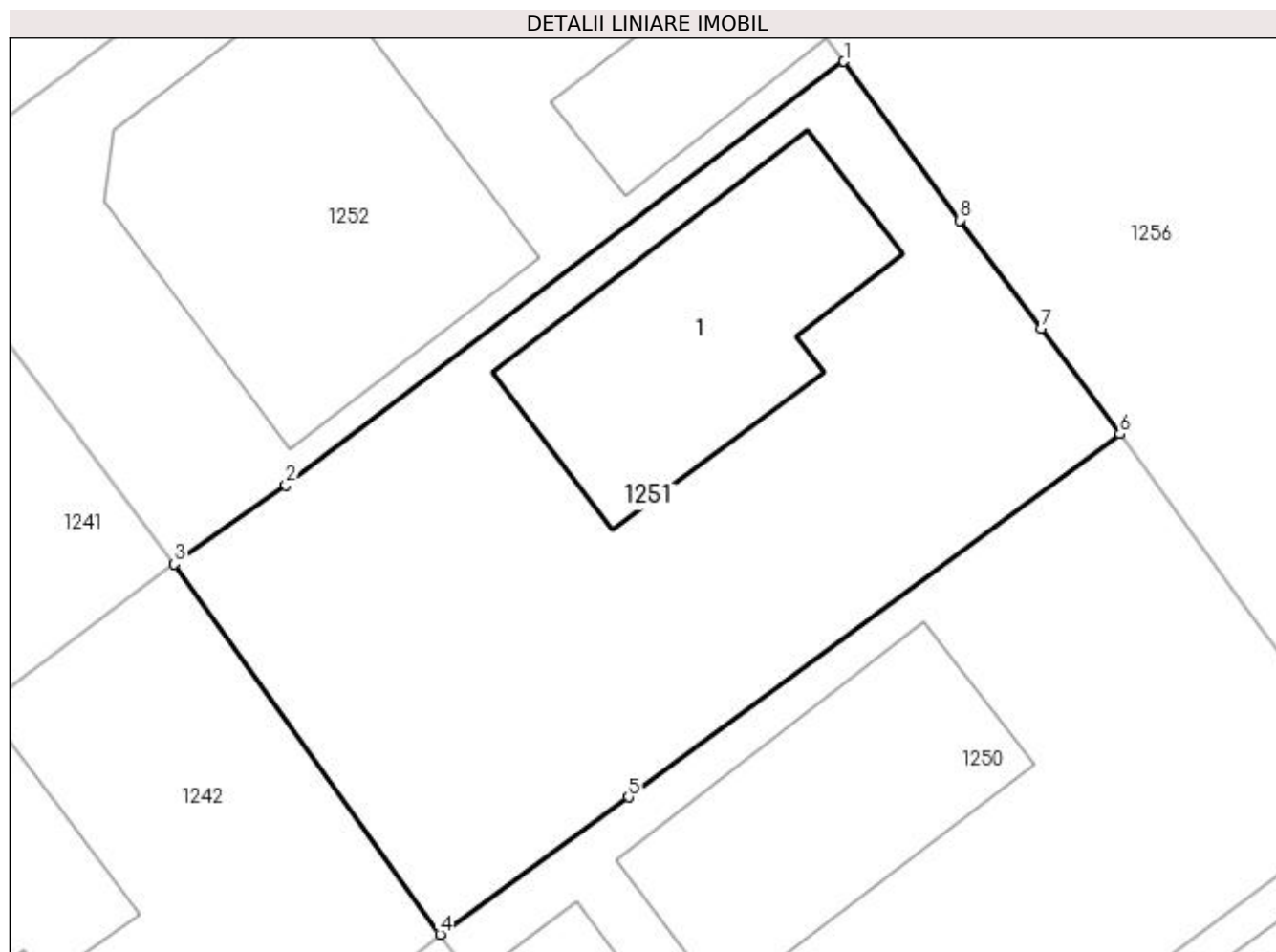
Inscrieri privind dezmembramintele dreptului de proprietate, drepturi reale de garanție și sarcini	Referințe
NU SUNT	

Anexa Nr. 1 La Partea I

Teren

Nr cadastral	Suprafața (mp)*	Observații / Referințe
	351	

* Suprafața este determinată în planul de proiecție Stereo 70.



Date referitoare la teren

Crt	Categorie folosință	Intra vilan	Suprafața (mp)	Tarla	Parcelă	Nr. topo	Observații / Referințe
1	curți constructii	DA	351	11	206	-	

Date referitoare la construcții

Crt	Număr	Destinație construcție	Supraf. (mp)	Situație juridică	Observații / Referințe
A1.1		construcții de locuințe	68	Cu acte	Nr. niveluri:1; S. construita la sol:68 mp; LOCUINTA

Lungime Segmente

1) Valorile lungimilor segmentelor sunt obținute din proiecție în plan.

Punct început	X / Y	Punct sfârșit	X / Y	Lungime segment (** (m))
1	615.184,83 390.703,387	2	615.167,971 390.690,592	21.165
2	615.167,971 390.690,592	3	615.164,601 390.688,219	4.122
3	615.164,601 390.688,219	4	615.172,627 390.677,03	13.77
4	615.172,627 390.677,03	5	615.178,319 390.681,174	7.041

Punct început	X / Y	Punct sfârșit	X / Y	Lungime segment (** (m)
5	615.178,319 390.681,174	6	615.193,168 390.692,139	18.459
6	615.193,168 390.692,139	7	615.190,801 390.695,333	3.975
7	615.190,801 390.695,333	8	615.188,331 390.698,591	4.088
8	615.188,331 390.698,591	1	615.184,83 390.703,387	5.938

** Lungimile segmentelor sunt determinate în planul de proiecție Stereo 70 și sunt rotunjite la 1 milimetru.

*** Distanța dintre puncte este formată din segmente cumulate ce sunt mai mici decât valoarea 1 milimetru.

**DATE DESPRE IMOBILUL NR. 1252**

Oficiul de Cadastru și Publicitate Imobiliară PRAHOVA
Biroul de Cadastru și Publicitate Imobiliară Ploiești

A. Partea I. Descrierea imobilului

TEREN Intravilan

Nr. CF vechi:565(e:565)
Nr. cadastral vechi:584

Adresa: Loc. Mizil, Str Spirica Anastasiu, Nr. 4, Jud. Prahova

Nr. Crt	Nr cadastral Nr. topografic	Suprafața* (mp)	Observații / Referințe
A1	20541	351	Sector cadastral:37 Teren imprejmuit;

Construcții

Crt	Nr cadastral Nr. topografic	Adresa	Observații / Referințe
A1.1	20541-C1	Loc. Mizil, Jud. Prahova	Nr. niveluri:1; S. construita la sol:28 mp; C1 - anexa - garaj cu Sc=28 mp
A1.2	20541-C2	Loc. Mizil, Str Spirica Anastasiu, Nr. 4, Jud. Prahova	Nr. niveluri:1; S. construita la sol:102 mp; LOCUINTA

B. Partea II. Proprietari și acte

Inscrieri privitoare la dreptul de proprietate și alte drepturi reale		Referințe
841 / 29/10/2003		
Act Administrativ nr. 119, din 20/12/1993 emis de CONSILIUL LOCAL MIZIL (concesiune nr.192/20.12.1993 emis de CONSILIUL LOCAL MIZIL);		
B1	Intabulare, drept de PROPRIETATE, dobandit prin Lege, cota actuala 1/1 1) ORAS MIZIL, CIF:15562570, domeniu privat	A1
/		
Act Administrativ nr. 36489, din 25/10/2023 emis de PRIMARIA ORASULUI MIZIL;		
B3	Intabulare, drept de PROPRIETATE, dobandit prin Construire, cota actuala 1/1 1) MARICA NICOLAE 2) MARICA VICTORIA-MIHAELA	A1.2
76385 / 13/11/2008		
Act Notarial nr. 1617, din 03/11/2008 emis de NP HURDUC PETRE VIOREL;		
B4	Intabulare, drept de PROPRIETATE cumparare ca bun comun, dobandit prin Conventie, cota actuala 1/1 1) MARICA NICOLAE 2) MARICA VICTORIA-MIHAELA	A1.1
841 / 29/10/2003		
Act Administrativ nr. 192, din 20/12/1993 emis de CONSILIUL LOCAL MIZIL (concesiune nr.119/20.12.1993 emis de CONSILIUL LOCAL MIZIL);		
B5	Intabulare, drept de ADMINISTRARE 1) CONSILIUL LOCAL MIZIL, CIF:999999999999	A1

C. Partea III. SARCINI .

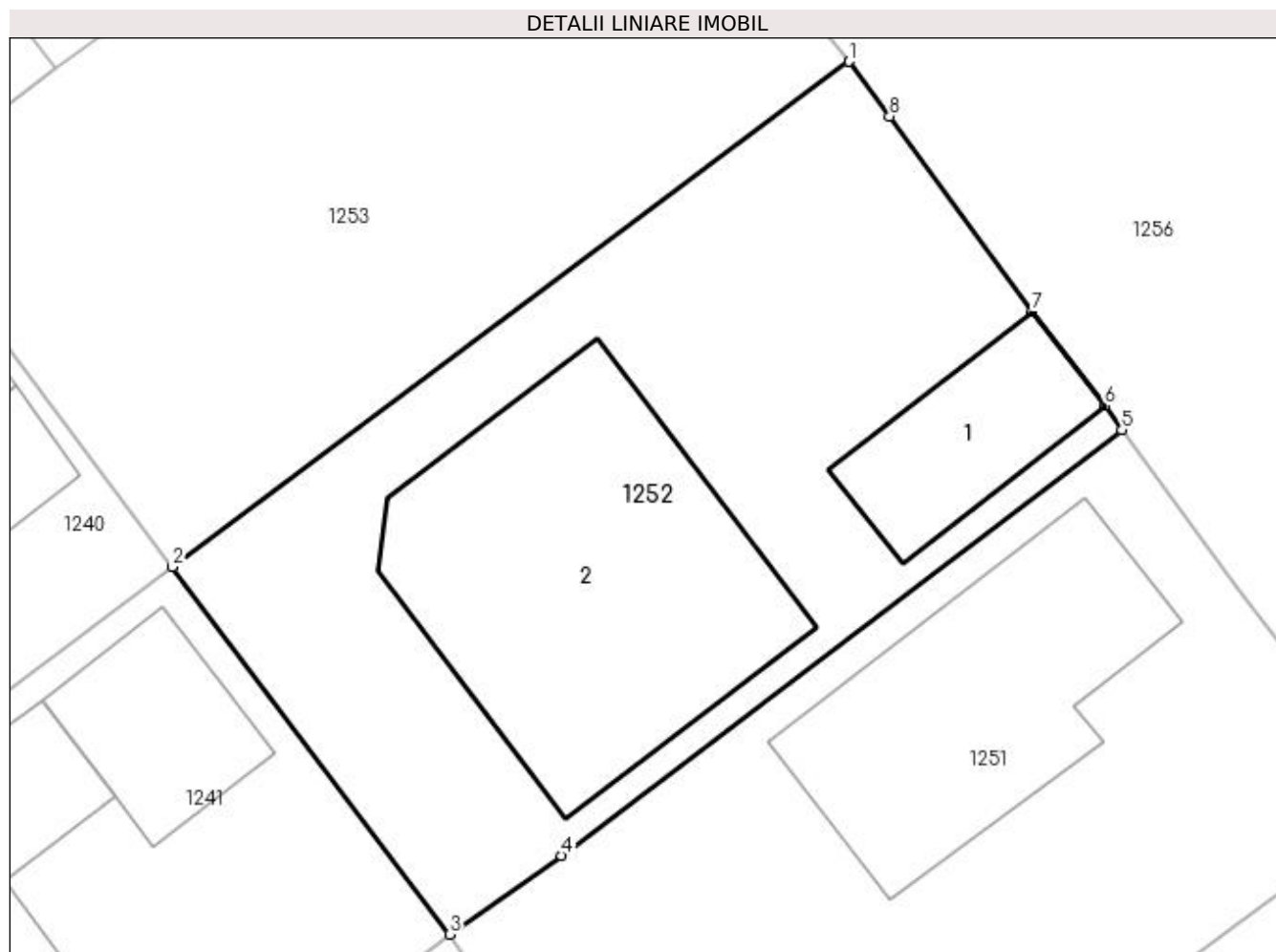
Inscrieri privind dezmembramintele dreptului de proprietate, drepturi reale de garanție și sarcini	Referințe
NU SUNT	

Anexa Nr. 1 La Partea I

Teren

Nr cadastral	Suprafața (mp)*	Observații / Referințe
20541	351	

* Suprafața este determinată în planul de proiecție Stereo 70.



Date referitoare la teren

Crt	Categorie folosință	Intra vilan	Suprafața (mp)	Tarla	Parcelă	Nr. topo	Observații / Referințe
1	curți constructii	DA	351	11	206	-	

Date referitoare la construcții

Crt	Număr	Destinație construcție	Supraf. (mp)	Situație juridică	Observații / Referințe
A1.1	20541-C1	constructii anexa	Din acte: 21 Masurata: 28	Cu acte	Nr. niveluri:1; S. construita la sol:28 mp; C1 - anexa - garaj cu Sc=28 mp
A1.2	20541-C2	constructii de locuinte	102	Cu acte	Nr. niveluri:1; S. construita la sol:102 mp; LOCUINTA

Lungime Segmente

1) Valorile lungimilor segmentelor sunt obținute din proiecție în plan.

Punct început	X / Y	Punct sfârșit	X / Y	Lungime segment (** (m)
1	615.176,613 390.714,461	2	615.156,26 390.699,267	25.399
2	615.156,26 390.699,267	3	615.164,601 390.688,219	13.843
3	615.164,601 390.688,219	4	615.167,971 390.690,592	4.122

Punct început	X / Y	Punct sfârșit	X / Y	Lungime segment (** (m)
4	615.167,971 390.690,592	5	615.184,83 390.703,387	21.165
5	615.184,83 390.703,387	6	615.184,307 390.704,106	0.888
6	615.184,307 390.704,106	7	615.182,136 390.706,952	3.58
7	615.182,136 390.706,952	8	615.177,836 390.712,815	7.271
8	615.177,836 390.712,815	1	615.176,613 390.714,461	2.051

** Lungimile segmentelor sunt determinate în planul de proiecție Stereo 70 și sunt rotunjite la 1 milimetru.

*** Distanța dintre puncte este formată din segmente cumulate ce sunt mai mici decât valoarea 1 milimetru.

**DATE DESPRE IMOBILUL NR. 1253**

Oficiul de Cadastru și Publicitate Imobiliară PRAHOVA
Biroul de Cadastru și Publicitate Imobiliară Ploiești

A. Partea I. Descrierea imobilului

Nr. CF vechi:565(e:3750)
Nr. cadastral vechi:585

TEREN Intravilan

Adresa: Loc. Mizil, Str Spirica Anastasiu, Nr. 2, Jud. Prahova

Nr. Crt	Nr cadastral Nr. topografic	Suprafața* (mp)	Observații / Referințe
A1	20817	Din acte: 355 Masurata: 356	Sector cadastral:37 Teren imprejmuit;

Construcții

Crt	Nr cadastral Nr. topografic	Adresa	Observații / Referințe
A1.1	20817-C1	Loc. Mizil, Jud. Prahova	Nr. niveluri:1; S. construita la sol:21 mp; GARAJ AUTO ;;an construire - 2007 ; pereti - lemn ; fara lift ; fara certificat de performanta energetica .

B. Partea II. Proprietari și acte

Inscrieri privitoare la dreptul de proprietate și alte drepturi reale		Referințe
841 / 29/10/2003		
Act Administrativ nr. 119, din 20/12/1993 emis de CONSILIUL LOCAL MIZIL (concesiune nr.192/17.04.1994 emis de CONSILIUL LOCAL MIZIL);		
B1	Intabulare, drept de PROPRIETATE, dobandit prin Lege, cota actuala 1/1 1) ORAS MIZIL, CIF:15562570, domeniu privat	A1
51040 / 04/07/2014		
Act Administrativ nr. 47896, din 26/06/2014 emis de OCPI PRAHOVA (act administrativ nr. 11/03.02.2009 emis de PRIMARIA MIZIL; act administrativ nr. 17613/30-06-2014 emis de PRIMARIA MIZIL; act administrativ nr. 18598/01.07.2014 emis de PRIMARIA MIZIL);		
B2	se noteaza faptul ca adresa actuala a imobilului este : "Mizil, str. Spirica Anastasiu, nr.2, T11 parcela Cc 206 judet Prahova"	A1
62339 / 18/08/2014		
Act Administrativ nr. seria C3 nr. 581551, din 27/01/1969 emis de PRIMARIA MIZIL;		
B2	se noteaza faptul ca BURLACU CONSTANTIN este casatorit cu BURLACU ELENA conform certificatului de casatorie seria C3 nr. 581551/27.01.1969 emis de CONSILIUL POPULAR AL ORASULUI MIZIL	A1.1
Act Notarial nr. 3433, din 18/08/2014 emis de NP NECULAE AURELIAN;		
B3	Intabulare, drept de PROPRIETATEcumparare ca bun propriu, dobandit prin Conventie, cota actuala 1/1 1) CIOPIRTAC ANDREI RAZVAN	A1.1

C. Partea III. SARCINI

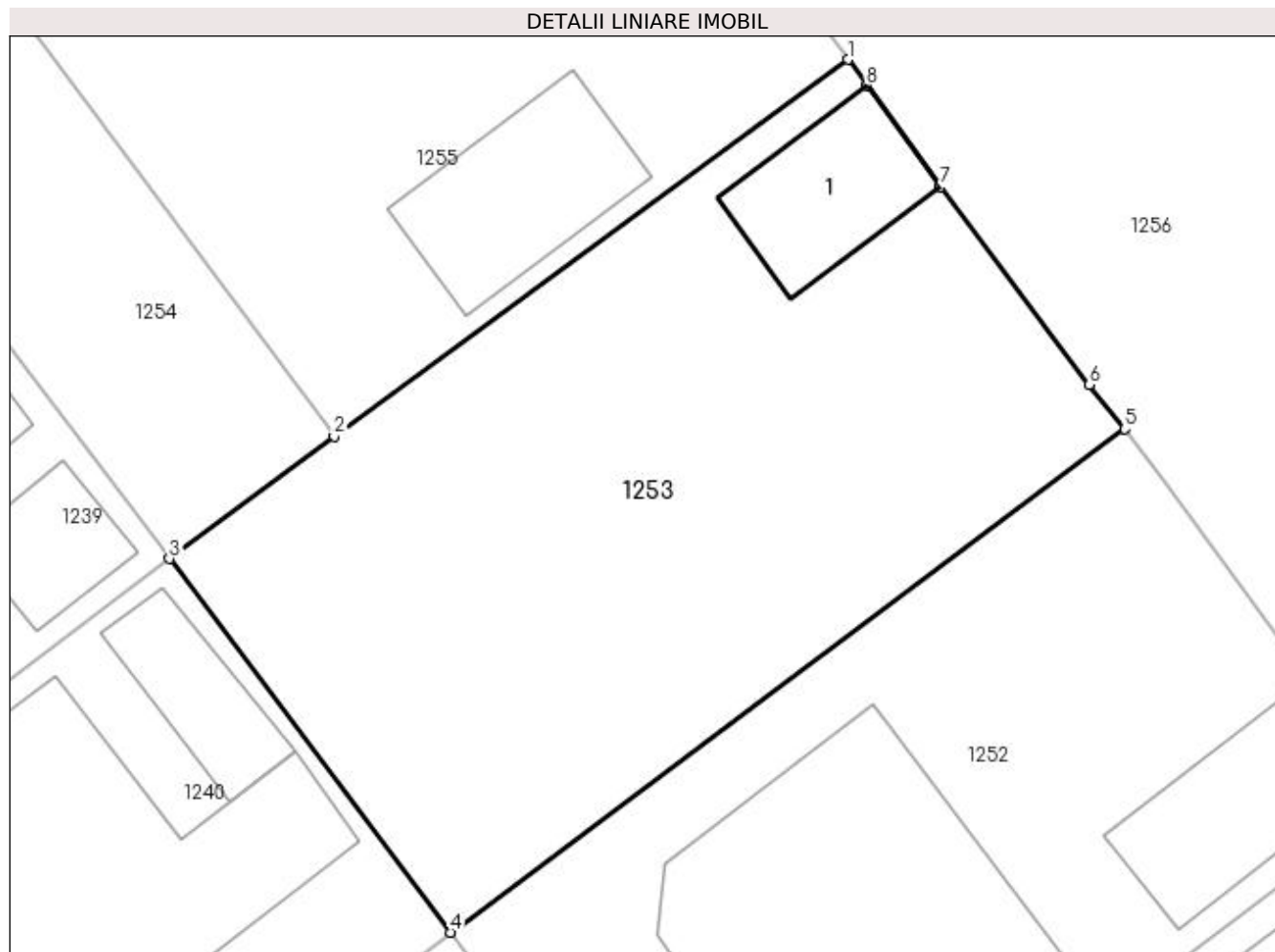
Inscrieri privind dezmembramintele dreptului de proprietate, drepturi reale de garanție și sarcini		Referințe
841 / 29/10/2003		
Act Administrativ nr. 119, din 20/12/1993 emis de CONSILIUL LOCAL MIZIL;		
C1	Intabulare, drept de COMODAT 1) CONSILIUL LOCAL MIZIL, CIF:999999999999	A1
62339 / 18/08/2014		
Act Administrativ nr. 19616, din 14/08/2014 emis de PRIMARIA MIZIL;		
C3	se noteaza actul aditional nr. 19616/14.08.2014 la contractul de concesiune nr. 119/20.12.1993 emis de PRIMARIA MIZIL prin care dreptul de concesiune se transmite lui CIOPIRTAC ANDREI-RAZVAN	A1

Anexa Nr. 1 La Partea I

Teren

Nr cadastral	Suprafața (mp)*	Observații / Referințe
20817	Din acte: 355 Masurata: 356	

* Suprafața este determinată în planul de proiecție Stereo 70.



Date referitoare la teren

Crt	Categorie folosință	Intra vilan	Suprafața (mp)	Tarla	Parcelă	Nr. topo	Observații / Referințe
1	curți constructii	DA	356	11	206	-	

Date referitoare la construcții

Crt	Număr	Destinație construcție	Supraf. (mp)	Situație juridică	Observații / Referințe
A1.1	20817-C1	constructii anexa	21	Cu acte	Nr. niveluri:1; S. construita la sol:21 mp; GARAJ AUTO ;;an construire - 2007 ; pereti - lemn ; fara lift ; fara certificat de performanta energetica .

Lungime Segmente

1) Valorile lungimilor segmentelor sunt obținute din proiecție în plan.

Punct început	X / Y	Punct sfârșit	X / Y	Lungime segment (** (m)
1	615.168,251 390.725,611	2	615.152,736 390.714,234	19.239
2	615.152,736 390.714,234	3	615.147,766 390.710,545	6.189
3	615.147,766 390.710,545	4	615.156,26 390.699,267	14.119

Punct început	X / Y	Punct sfârșit	X / Y	Lungime segment (** (m)
4	615.156,26 390.699,267	5	615.176,613 390.714,461	25.399
5	615.176,613 390.714,461	6	615.175,552 390.715,793	1.703
6	615.175,552 390.715,793	7	615.171,044 390.721,771	7.487
7	615.171,044 390.721,771	8	615.168,822 390.724,817	3.77
8	615.168,822 390.724,817	1	615.168,251 390.725,611	0.979

** Lungimile segmentelor sunt determinate în planul de proiecție Stereo 70 și sunt rotunjite la 1 milimetru.

*** Distanța dintre puncte este formată din segmente cumulate ce sunt mai mici decât valoarea 1 milimetru.

**DATE DESPRE IMOBILUL NR. 1254**

Oficiul de Cadastru și Publicitate Imobiliară PRAHOVA
Biroul de Cadastru și Publicitate Imobiliară Ploiești

A. Partea I. Descrierea imobilului

TEREN Intravilan

Adresa: Loc. Mizil, Str Tase Dumitrescu, Jud. Prahova

Nr. Crt	Nr cadastral Nr. topografic	Suprafața* (mp)	Observații / Referințe
A1		156	Sector cadastral:37 Teren imprejmuit;

B. Partea II. Proprietari și acte

Inscrieri privitoare la dreptul de proprietate și alte drepturi reale		Referințe
/		
Act Normativ nr. 7, din 13/03/1996 emis de PARLAMENTUL ROMANIEI;		
B1	Inscrierea provizorie, drept de PROPRIETATE, dobandit prin Lege, cota actuala 1/1 1) ORASUL MIZIL, CIF:15562570, PROPRIETAR NEIDENTIFICAT	A1

C. Partea III. SARCINI .

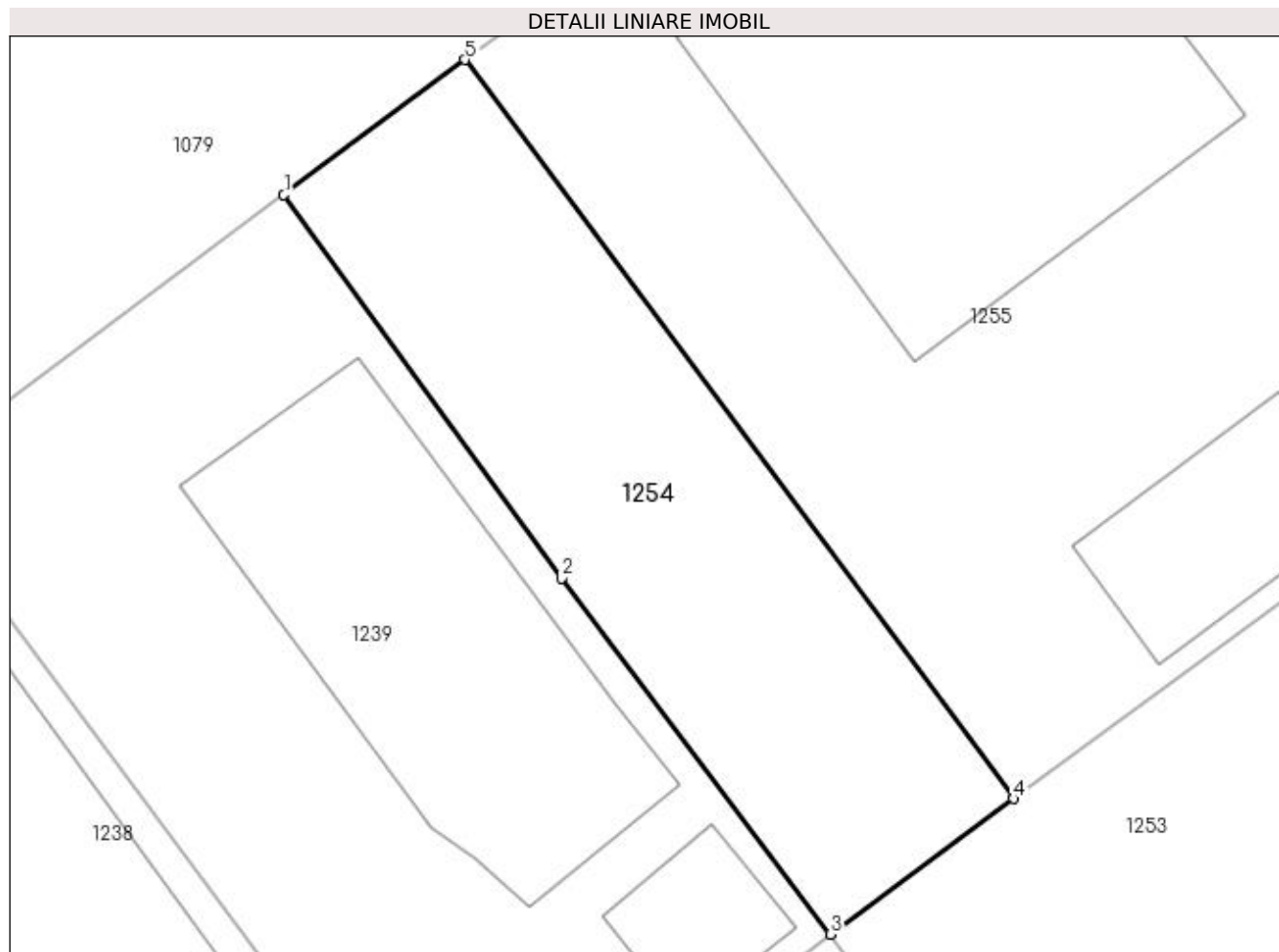
Inscrieri privind dezmembramintele dreptului de proprietate, drepturi reale de garanție și sarcini	Referințe
NU SUNT	

Anexa Nr. 1 La Partea I

Teren

Nr cadastral	Suprafața (mp)*	Observații / Referințe
	156	

* Suprafața este determinată în planul de proiecție Stereo 70.



Date referitoare la teren

Crt	Categorie folosință	Intra vilan	Suprafața (mp)	Tarla	Parcelă	Nr. topo	Observații / Referințe
1	arabil	DA	156	11	206	-	

Lungime Segmente

1) Valorile lungimilor segmentelor sunt obținute din proiecție în plan.

Punct început	X / Y	Punct sfârșit	X / Y	Lungime segment (** (m)
1	615.132,906 390.730,65	2	615.140,451 390.720,223	12.87
2	615.140,451 390.720,223	3	615.147,766 390.710,545	12.131
3	615.147,766 390.710,545	4	615.152,736 390.714,234	6.189
4	615.152,736 390.714,234	5	615.137,83 390.734,322	25.014
5	615.137,83 390.734,322	1	615.132,906 390.730,65	6.142

**** Lungimile segmentelor sunt determinate în planul de proiecție Stereo 70 și sunt rotunjite la 1 milimetru.**

***** Distanța dintre puncte este formată din segmente cumulate ce sunt mai mici decât valoarea 1 milimetru.**

**DATE DESPRE IMOBILUL NR. 1255**

Oficiul de Cadastru și Publicitate Imobiliară PRAHOVA
Biroul de Cadastru și Publicitate Imobiliară Ploiești

A. Partea I. Descrierea imobilului

TEREN Intravilan

Nr. CF vechi:3831
Nr. cadastral vechi:10568

Adresa: Loc. Mizil, Str Tase Dumitrescu, Nr. 46, Jud. Prahova

Nr. Crt	Nr cadastral Nr. topografic	Suprafața* (mp)	Observații / Referințe
A1	20858	Din acte: 469 Masurata: 482	Sector cadastral:37 Teren imprejmuit;

Construcții

Crt	Nr cadastral Nr. topografic	Adresa	Observații / Referințe
A1.2	20858-C2	Loc. Mizil, Nr. 46, Jud. Prahova	Nr. niveluri:1; S. construita la sol:28 mp; Constructie Anexa, Regim de inaltime Parter, An constructie 2021, S desfasurata= 28 mp.

B. Partea II. Proprietari și acte

Inscrieri privitoare la dreptul de proprietate și alte drepturi reale	Referințe
55386 / 28/09/2010	
Act Administrativ nr. 23893, din 06/10/2010 emis de PRIMARIA MIZIL (hotarare nr.61/24.11.1995 emis de CONSILIUL LOCAL MIZIL;adeverinta nr.19866/22.07.2010 emis de PRIMARIA MIZIL;adeverinta nr.20027/26.07.2010 emis de PRIMARIA MIZIL);	
B1	A1
Intabulare, drept de PROPRIETATE, dobandit prin Lege, cota actuala 1/1 1) ORASUL MIZIL , CIF:15562570, -domeniu privat-	
95061 / 22/10/2018	
Act Administrativ nr. 40, din 20/04/1999 emis de PRIMARIA MIZIL (act administrativ nr FN din 19.11.2018, emis de PRIMARIA MIZIL;act administrativ nr 61002 din 08.11.2010, emis de OCPI PRAHOVA;act administrativ nr 31798 din 02.10.2018, emis de PRIMARIA MIZIL);	
B2	A1
se repositioneaza imobilul conform documentatiei cadastrale anexate	
115507 / 02/09/2021	
Act Notarial nr. 667, din 17/08/2021 emis de NP BURTICA ADELA (act administrativ nr 29523 din 05.07.2021, emis de PRIMARIA ORASULUI MIZIL);	
B3	A1.2
Intabulare, drept de PROPRIETATEcumparare ca bun comun, dobandit prin Conventie, cota actuala 1/1 1) NEGOITA NICOLAE MADALIN 2) NEGOITA FLORENTINA SIMONA	
87464 / 05/07/2021	
Act Administrativ nr. 29247, din 29/06/2021 emis de PRIMARIA MIZIL;	
B3	A1
se actualizeaza informatiile cadastrale in sensul ca adresa actuala a imobilului este:"Oras Mizil, Strada: TASE DUMITRESCU, Numar: 46, Jud. Prahova"	
B4	A1
se noteaza actualizarea informatiilor cadastrale in sensul schimbarii categoriei de folosinta a terenului din arabil in curti constructii	

C. Partea III. SARCINI

Inscrieri privind dezmembramintele dreptului de proprietate, drepturi reale de garanție și sarcini	Referințe
55386 / 28/09/2010	
Act Administrativ nr. 23893, din 06/10/2010 emis de PRIMARIA MIZIL (hotarare nr.61/24.11.1995 emis de CONSILIUL LOCAL MIZIL;adeverinta nr.19866/22.07.2010 emis de PRIMARIA MIZIL;adeverinta nr.20027/26.07.2010 emis de PRIMARIA MIZIL);	
C1	A1
Intabulare, drept de COMODAT 1) PRIMARIA ORASULUI MIZIL , CIF:999999999999	
61002 / 25/10/2010	
Act Administrativ nr. 73, din 28/12/1993 emis de PRIMARIA MIZIL (act aditional nr.20117/28.07.2010 emis de PRIMARIA MIZIL);	
C2	A1
Intabulare, drept de CONCESIUNE 1) POPESCU GEORGE-ADRIAN	

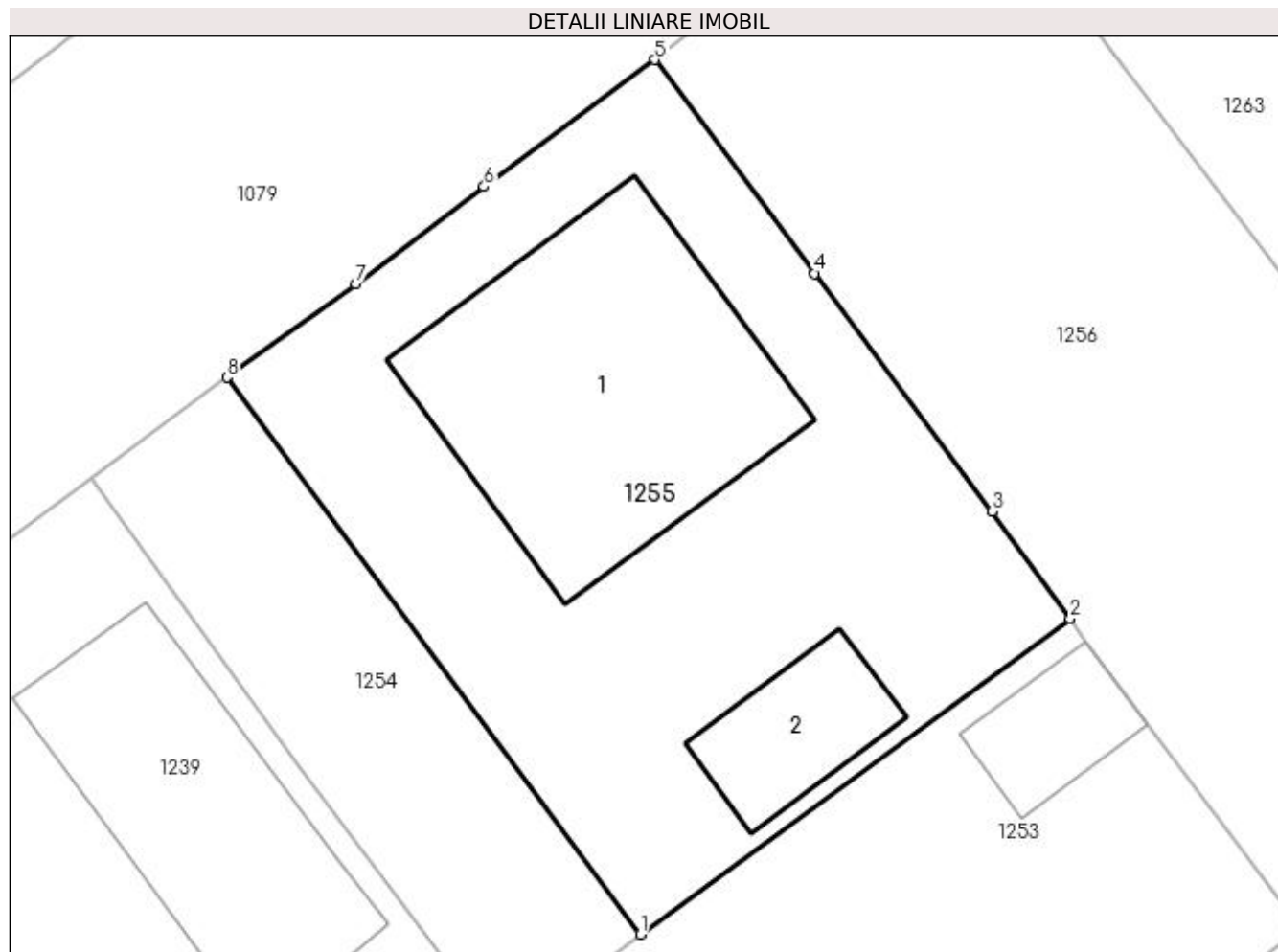
Inscrieri privind dezmembramintele dreptului de proprietate, drepturi reale de garanție și sarcini	Referințe
Act Administrativ nr. 73, din 28/12/1993 emis de PRIMARIA MIZIL;	
C3	se noteaza redeventa in favoarea CONSILIULUI LOCAL AL OR.MIZIL A1

Anexa Nr. 1 La Partea I

Teren

Nr cadastral	Suprafața (mp)*	Observații / Referințe
20858	Din acte: 469 Masurata: 482	

* Suprafața este determinată în planul de proiecție Stereo 70.



Date referitoare la teren

Crt	Categorie folosință	Intra vilan	Suprafața (mp)	Tarla	Parcelă	Nr. topo	Observații / Referințe
1	curți constructii	DA	482	11	206	-	

Date referitoare la construcții

Crt	Număr	Destinație construcție	Supraf. (mp)	Situație juridică	Observații / Referințe
A1.1	20858-C1	construcții de locuințe	123	Fara acte	Nr. niveluri:1; S. construita la sol:123 mp; LOCUINTA
A1.2	20858-C2	construcții anexa	28	Cu acte	Nr. niveluri:1; S. construita la sol:28 mp; Construcție Anexa, Regim de inaltime Parter, An construcție 2021, S desfasurata= 28 mp.

Lungime Segmente

1) Valorile lungimilor segmentelor sunt obținute din proiecție în plan.

Punct început	X / Y	Punct sfârșit	X / Y	Lungime segment (** (m)
1	615.152,736 390.714,234	2	615.168,251 390.725,611	19.239
2	615.168,251 390.725,611	3	615.165,421 390.729,481	4.794

Punct început	X / Y	Punct sfârșit	X / Y	Lungime segment (** (m)
3	615.165,421 390.729,481	4	615.159,034 390.738,073	10.706
4	615.159,034 390.738,073	5	615.153,265 390.745,777	9.625
5	615.153,265 390.745,777	6	615.147,105 390.741,203	7.673
6	615.147,105 390.741,203	7	615.142,469 390.737,694	5.814
7	615.142,469 390.737,694	8	615.137,83 390.734,322	5.735
8	615.137,83 390.734,322	1	615.152,736 390.714,234	25.014

** Lungimile segmentelor sunt determinate în planul de proiecție Stereo 70 și sunt rotunjite la 1 milimetru.

*** Distanța dintre puncte este formată din segmente cumulate ce sunt mai mici decât valoarea 1 milimetru.

**DATE DESPRE IMOBILUL NR. 1256**

Oficiul de Cadastru și Publicitate Imobiliară PRAHOVA
Biroul de Cadastru și Publicitate Imobiliară Ploiești

A. Partea I. Descrierea imobilului

TEREN Intravilan

Adresa: Loc. Mizil, Str Spirica Anastasiu, Jud. Prahova

Nr. Crt	Nr cadastral Nr. topografic	Suprafața* (mp)	Observații / Referințe
A1		1.594	Sector cadastral:37 Teren imprejmuit;

B. Partea II. Proprietari și acte

Inscrieri privitoare la dreptul de proprietate și alte drepturi reale		Referințe
/		
Act Administrativ nr. 38014, din 01/11/2023 emis de PRIMARIA ORASULUI MIZIL (H.G. nr.515/28.04.2009, ANEXA 1 la H.G.);		
B1	Intabulare, drept de PROPRIETATE, dobandit prin Lege, cota actuala 1/1 1) ORASUL MIZIL, CIF:15562570, (DOMENIUL PUBLIC)	A1

C. Partea III. SARCINI .

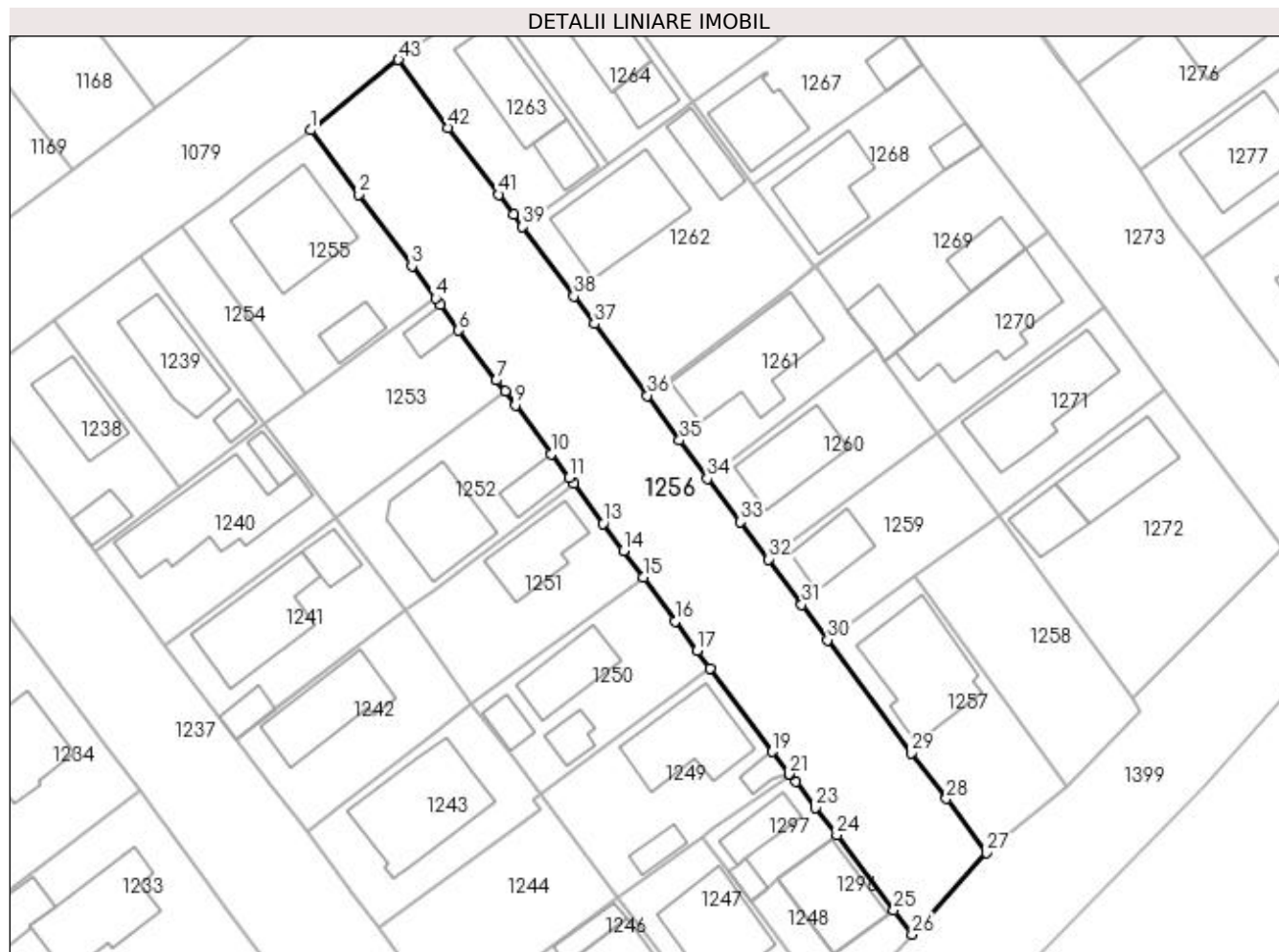
Inscrieri privind dezmembramintele dreptului de proprietate, drepturi reale de garanție și sarcini	Referințe
NU SUNT	

Anexa Nr. 1 La Partea I

Teren

Nr cadastral	Suprafața (mp)*	Observații / Referințe
	1.594	

* Suprafața este determinată în planul de proiecție Stereo 70.



Date referitoare la teren

Crt	Categorie folosință	Intravilan	Suprafața (mp)	Tarla	Parcelă	Nr. topo	Observații / Referințe
1	drum	DA	1.594	11	-	-	

Lungime Segmente

1) Valorile lungimilor segmentelor sunt obținute din proiecție în plan.

Punct început	X / Y	Punct sfârșit	X / Y	Lungime segment	Punct început	X / Y	Punct sfârșit	X / Y	Lungime segment	Punct început	X / Y	Punct sfârșit	X / Y	Lungime segment
1	615.153,265 390.745,777	2	615.159,034 390.738,073	9.625	2	615.159,034 390.738,073	3	615.165,421 390.729,481	10.706	3	615.165,421 390.729,481	4	615.168,251 390.725,611	4.794
4	615.168,251 390.725,611	5	615.168,822 390.724,817	0.979	5	615.168,822 390.724,817	6	615.171,044 390.721,771	3.77	6	615.171,044 390.721,771	7	615.175,552 390.715,793	7.487
7	615.175,552 390.715,793	8	615.176,613 390.714,461	1.703	8	615.176,613 390.714,461	9	615.177,836 390.712,815	2.051	9	615.177,836 390.712,815	10	615.182,136 390.706,952	7.271
10	615.182,136 390.706,952	11	615.184,307 390.704,106	3.58	11	615.184,307 390.704,106	12	615.184,83 390.703,387	0.888	12	615.184,83 390.703,387	13	615.188,331 390.698,591	5.938
13	615.188,331 390.698,591	14	615.190,801 390.695,333	4.088	14	615.190,801 390.695,333	15	615.193,168 390.692,139	3.975	15	615.193,168 390.692,139	16	615.196,982 390.686,876	6.5
16	615.196,982 390.686,876	17	615.199,634 390.683,333	4.426	17	615.199,634 390.683,333	18	615.201,196 390.681,256	2.599	18	615.201,196 390.681,256	19	615.208,643 390.671,24	12.481

Punct început	X / Y	Punct sfârșit	X / Y	Lungime segment	Punct început	X / Y	Punct sfârșit	X / Y	Lungime segment	Punct început	X / Y	Punct sfârșit	X / Y	Lungime segment
19	615.208,643 390.671,24	20	615.210,678 390.668,596	3.336	20	615.210,678 390.668,596	21	615.210,751 390.668,504	0.118	21	615.210,751 390.668,504	22	615.211,443 390.667,624	1.119
22	615.211,443 390.667,624	23	615.213,819 390.664,509	3.917	23	615.213,819 390.664,509	24	615.216,38 390.661,245	4.149	24	615.216,38 390.661,245	25	615.223,228 390.652,234	11.318
25	615.223,228 390.652,234	26	615.225,426 390.649,341	3.633	26	615.225,426 390.649,341	27	615.234,37 390.659,109	13.244	27	615.234,37 390.659,109	28	615.229,539 390.665,612	8.101
28	615.229,539 390.665,612	29	615.225,342 390.671,117	6.922	29	615.225,342 390.671,117	30	615.215,269 390.684,636	16.859	30	615.215,269 390.684,636	31	615.212,185 390.688,884	5.249
31	615.212,185 390.688,884	32	615.208,238 390.694,321	6.719	32	615.208,238 390.694,321	33	615.204,847 390.698,828	5.64	33	615.204,847 390.698,828	34	615.200,853 390.704,001	6.535
34	615.200,853 390.704,001	35	615.197,53 390.708,591	5.667	35	615.197,53 390.708,591	36	615.193,667 390.713,937	6.596	36	615.193,667 390.713,937	37	615.187,301 390.722,559	10.718
37	615.187,301 390.722,559	38	615.184,86 390.725,838	4.088	38	615.184,86 390.725,838	39	615.178,685 390.734,194	10.39	39	615.178,685 390.734,194	40	615.177,664 390.735,677	1.8
40	615.177,664 390.735,677	41	615.175,844 390.738,049	2.99	41	615.175,844 390.738,049	42	615.169,752 390.746,088	10.087	42	615.169,752 390.746,088	43	615.163,806 390.754,223	10.076
43	615.163,806 390.754,223	1	615.153,265 390.745,777	13.507										

** Lungimile segmentelor sunt determinate în planul de proiecție Stereo 70 și sunt rotunjite la 1 milimetru.

*** Distanța dintre puncte este formată din segmente cumulate ce sunt mai mici decât valoarea 1 milimetru.

**DATE DESPRE IMOBILUL NR. 1257**

Oficiul de Cadastru și Publicitate Imobiliară PRAHOVA
Biroul de Cadastru și Publicitate Imobiliară Ploiești

A. Partea I. Descrierea imobilului

TEREN Intravilan

Adresa: Loc. Mizil, Str Calea Buzaului, Nr. 39, Jud. Prahova

Nr. Crt	Nr cadastral Nr. topografic	Suprafața* (mp)	Observații / Referințe
A1		Din acte: 400 Masurata: 401	Sector cadastral:37 Teren imprejmuit;

Construcții

Crt	Nr cadastral Nr. topografic	Adresa	Observații / Referințe
A1.1		Loc. Mizil, Str Calea Buzaului, Nr. 39, Jud. Prahova	Nr. niveluri:1; S. construita la sol:138 mp; LOCUINTA

B. Partea II. Proprietari și acte

Inscrieri privitoare la dreptul de proprietate și alte drepturi reale		Referințe
/		
Act Administrativ nr. 61, din 24/11/1995 emis de CONSILIUL LOCAL MIZIL;		
B1	Intabulare, drept de PROPRIETATE, dobandit prin Lege, cota actuala 1/1 1) ORASUL MIZIL, CIF:15562570, DOMENIU PRIVAT	A1
Act Administrativ nr. 64, din 07/07/1997 emis de PRIMARIA ORASULUI MIZIL (ACT ADMINISTRATIV NR. 36495/25.10.2023 EMIS DE PRIMARIA OARSULUI MIZIL);		
B2	Intabulare, drept de PROPRIETATEsoti, ca bun comun, dobandit prin Construire, cota actuala 1/1 1) MOCANU VERONICA 2) MOCANU AURELIAN	A1.1

C. Partea III. SARCINI

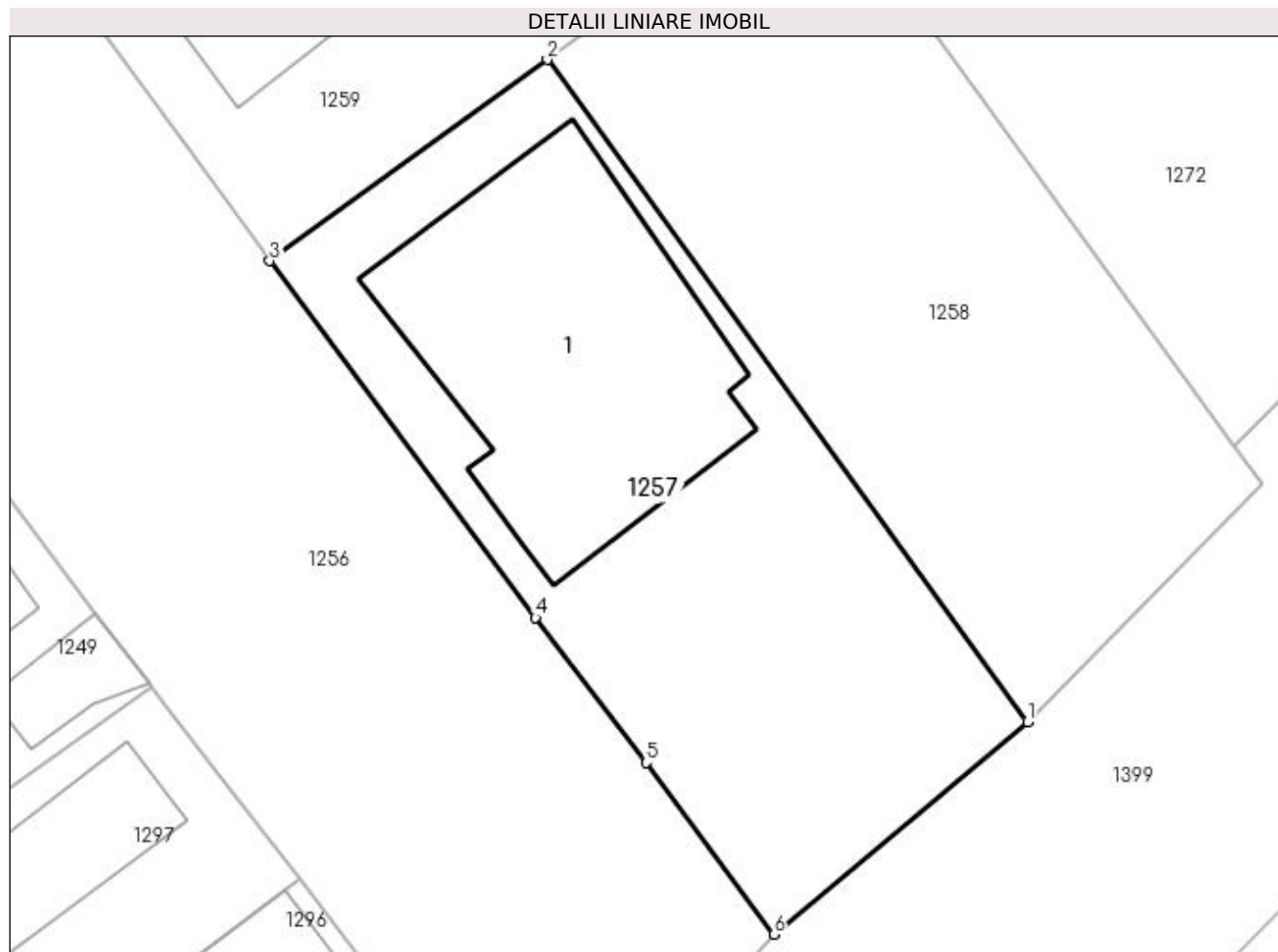
Inscrieri privind dezmembramintele dreptului de proprietate, drepturi reale de garanție și sarcini		Referințe
/		
Act Administrativ nr. 70, din 26/10/1993 emis de CONSILIUL LOCAL AL ORASULUI MIZIL (act administrativ nr. 38192/02.11.2023 emis de primaria orasului mizil);		
C1	Intabulare, drept de CONCESIUNE 1) MOCANU VERONICA 2) MOCANU AURELIAN	A1

Anexa Nr. 1 La Partea I

Teren

Nr cadastral	Suprafața (mp)*	Observații / Referințe
	Din acte: 400 Masurata: 401	

* Suprafața este determinată în planul de proiecție Stereo 70.



Date referitoare la teren

Crt	Categorie folosință	Intra vilan	Suprafața (mp)	Tarla	Parcelă	Nr. topo	Observații / Referințe
1	curți constructii	DA	401	11	206	-	

Date referitoare la construcții

Crt	Număr	Destinație construcție	Supraf. (mp)	Situație juridică	Observații / Referințe
A1.1		construcții de locuințe	138	Cu acte	Nr. niveluri:1; S. construita la sol:138 mp; LOCUINTA

Lungime Segmente

1) Valorile lungimilor segmentelor sunt obținute din proiecție în plan.

Punct început	X / Y	Punct sfârșit	X / Y	Lungime segment (** (m)
1	615.243,992 390.667,165	2	615.225,794 390.692,261	31.0
2	615.225,794 390.692,261	3	615.215,269 390.684,636	12.997
3	615.215,269 390.684,636	4	615.225,342 390.671,117	16.859

Punct început	X / Y	Punct sfârșit	X / Y	Lungime segment (** (m)
4	615.225,342 390.671,117	5	615.229,539 390.665,612	6.922
5	615.229,539 390.665,612	6	615.234,37 390.659,109	8.101
6	615.234,37 390.659,109	1	615.243,992 390.667,165	12.549

** Lungimile segmentelor sunt determinate în planul de proiecție Stereo 70 și sunt rotunjite la 1 milimetru.

*** Distanța dintre puncte este formată din segmente cumulate ce sunt mai mici decât valoarea 1 milimetru.

**DATE DESPRE IMOBILUL NR. 1258**

Oficiul de Cadastru și Publicitate Imobiliară PRAHOVA
Biroul de Cadastru și Publicitate Imobiliară Ploiești

A. Partea I. Descrierea imobilului

TEREN Intravilan

Nr. CF vechi:2715

Nr. cadastral vechi:10089

Adresa: Loc. Mizil, Str Calea Buzaului, Nr. 41, Jud. Prahova

Nr. Crt	Nr cadastral Nr. topografic	Suprafața* (mp)	Observații / Referințe
A1	20235	Din acte: 375 Masurata: 374	Sector cadastral:37 Teren imprejmuit;

B. Partea II. Proprietari și acte

Inscrieri privitoare la dreptul de proprietate și alte drepturi reale		Referințe
27627 / 06/06/2007		
Act Administrativ nr. 61, din 24/11/1995 emis de CONS LOCAL MIZIL;		
B1	Intabulare, drept de PROPRIETATE, dobandit prin Lege, cota actuala 1/1 1) ORASUL MIZIL, CIF:15562570, domeniu privat	A1
7479 / 30/01/2019		
Act Administrativ nr. 6931, din 30/01/2019 emis de OCPI PRAHOVA;		
B2	se repositioneaza imobilul conform documentatiei tehnice avizate	A1

C. Partea III. SARCINI

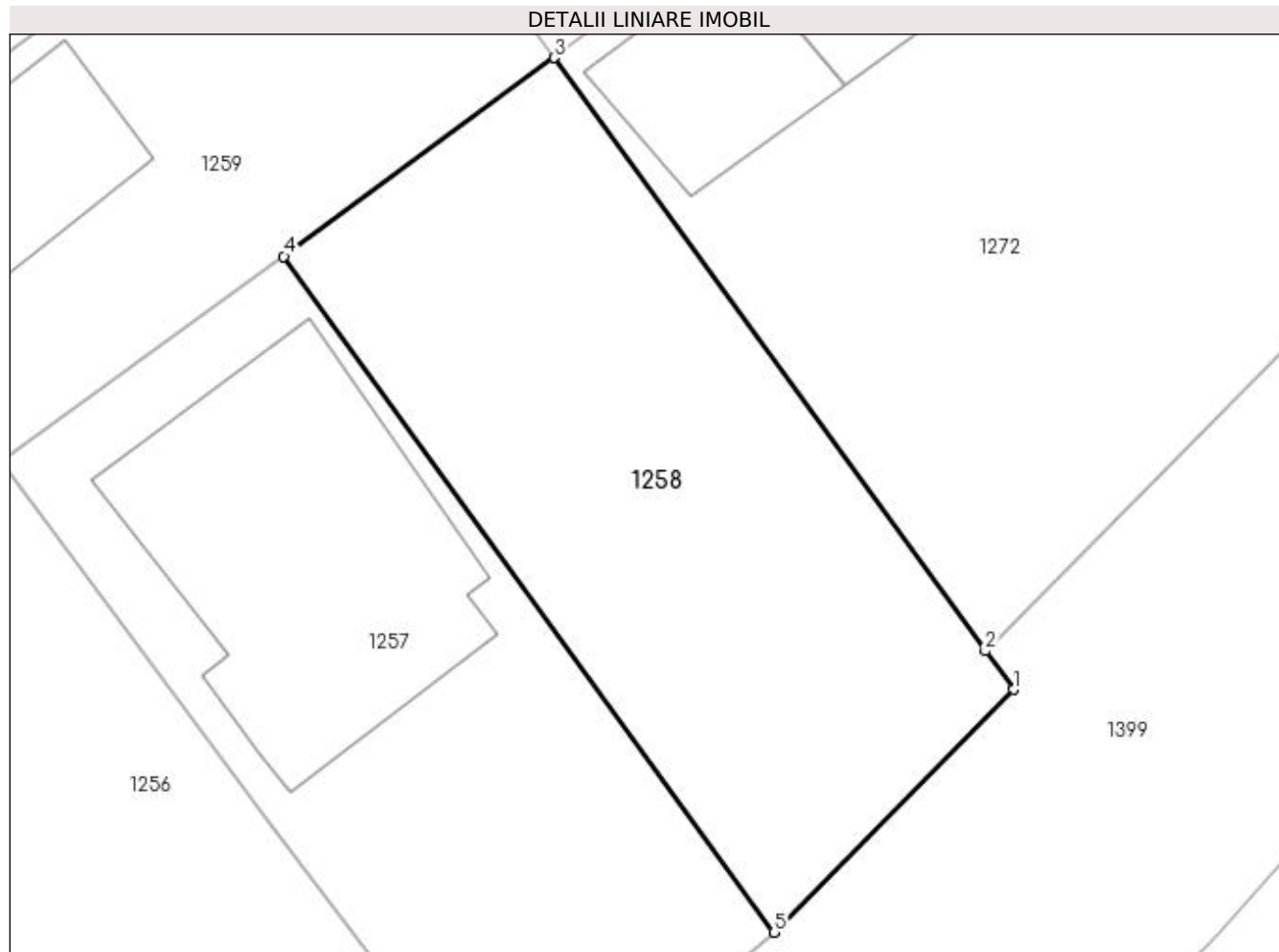
Inscrieri privind dezmembramintele dreptului de proprietate, drepturi reale de garanție și sarcini		Referințe
27627 / 06/06/2007		
Act Administrativ nr. 61, din 24/11/1995 emis de CONS LOCAL MIZIL;		
C1	Intabulare, drept de COMODAT 1) CONSILIUL LOCAL MIZIL, CIF:9999999999999	A1
Act Administrativ nr. 10548, din 12/07/2006 emis de CONSILIUL LOCAL MIZIL (concesiune nr.140/10.12.1994 emis de CONSILIUL LOCAL MIZIL);		
C2	Intabulare, drept de CONCESIUNE 1) IANA IULIAN IONUT	A1
Act Administrativ nr. 140, din 10/12/1994 emis de CONSILIUL LOCAL MIZIL;		
C3	se noteaza REDEVENTA in favoarea CONSILIULUI LOCAL MIZIL	A1

Anexa Nr. 1 La Partea I

Teren

Nr cadastral	Suprafața (mp)*	Observații / Referințe
20235	Din acte: 375 Masurata: 374	

* Suprafața este determinată în planul de proiecție Stereo 70.



Date referitoare la teren

Crt	Categorie folosință	Intravilan	Suprafața (mp)	Tarla	Parcelă	Nr. topo	Observații / Referințe
1	curți constructii	DA	374	-	-	-	

Lungime Segmente

1) Valorile lungimilor segmentelor sunt obținute din proiecție în plan.

Punct început	X / Y	Punct sfârșit	X / Y	Lungime segment (** (m)
1	615.252,876 390.676,177	2	615.251,835 390.677,609	1.77
2	615.251,835 390.677,609	3	615.235,829 390.699,638	27.229
3	615.235,829 390.699,638	4	615.225,794 390.692,261	12.455
4	615.225,794 390.692,261	5	615.243,992 390.667,165	31.0
5	615.243,992 390.667,165	1	615.252,876 390.676,177	12.655

**** Lungimile segmentelor sunt determinate în planul de proiecție Stereo 70 și sunt rotunjite la 1 milimetru.**

***** Distanța dintre puncte este formată din segmente cumulate ce sunt mai mici decât valoarea 1 milimetru.**

**DATE DESPRE IMOBILUL NR. 1259**

Oficiul de Cadastru și Publicitate Imobiliară PRAHOVA
Biroul de Cadastru și Publicitate Imobiliară Ploiești

A. Partea I. Descrierea imobilului

TEREN Intravilan

Adresa: Loc. Mizil, Str Spirica Anastasiu, Nr. 9, Jud. Prahova

Nr. Crt	Nr cadastral Nr. topografic	Suprafața* (mp)	Observații / Referințe
A1		Din acte: 300 Masurata: 309	Sector cadastral:37 Teren imprejmuit;

Construcții

Crt	Nr cadastral Nr. topografic	Adresa	Observații / Referințe
A1.1		Loc. Mizil, Str Spirica Anastasiu, Nr. 9, Jud. Prahova	Nr. niveluri:2; S. construita la sol:49 mp; LOCUINTA P+1

B. Partea II. Proprietari și acte

Inscrieri privitoare la dreptul de proprietate și alte drepturi reale		Referințe
/		
Act Administrativ nr. 61, din 24/11/1995 emis de CONSILIUL LOCAL MIZIL;		
B1	Intabulare, drept de PROPRIETATE, dobandit prin Lege, cota actuala 1/1 1) ORASUL MIZIL, CIF:15562570, DOMENIU PRIVAT	A1
Act Administrativ nr. 38007, din 01/11/2023 emis de PRIMARIA ORASULUI MIZIL;		
B3	Intabulare, drept de PROPRIETATE, dobandit prin Construire, cota actuala 1/1 1) CIOPARTAC VIOLETA	A1.1

C. Partea III. SARCINI

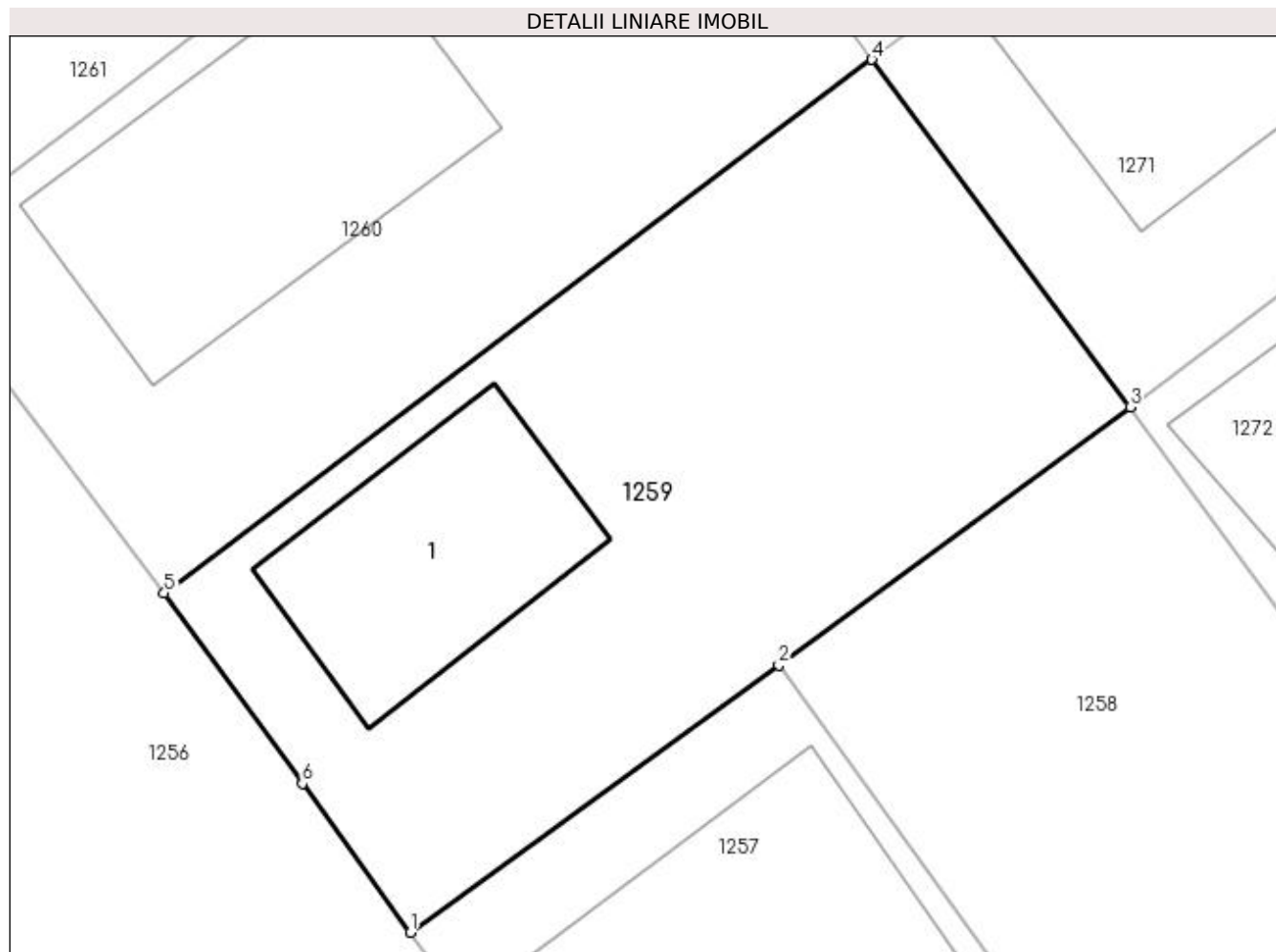
Inscrieri privind dezmembramentele dreptului de proprietate, drepturi reale de garanție și sarcini		Referințe
/		
Act Administrativ nr. 85, din 23/12/2003 emis de CONSILIUL LOCAL AL ORASULUI MIZIL (PROCES VERBAL NR.1129/23.01.2004 EMIS DE PRIMARIA ORASULUI MIZIL);		
C1	se noteaza Hotararea nr.85/23.12.2003 emisa de Consilul Local Mizil privind atribuirea in folosinta gratuita a unui lot de teren de 300 mp , doamnei Ciopartac Violeta 1) CIOPARTAC VIOLETA	A1

Anexa Nr. 1 La Partea I

Teren

Nr cadastral	Suprafața (mp)*	Observații / Referințe
	Din acte: 300 Masurata: 309	

* Suprafața este determinată în planul de proiecție Stereo 70.



Date referitoare la teren

Crt	Categorie folosință	Intra vilan	Suprafața (mp)	Tarla	Parcelă	Nr. topo	Observații / Referințe
1	curți constructii	DA	309	11	206	-	

Date referitoare la construcții

Crt	Număr	Destinație construcție	Supraf. (mp)	Situație juridică	Observații / Referințe
A1.1		construcții de locuințe	49	Cu acte	Nr. niveluri:2; S. construita la sol:49 mp; LOCUINTA P+1

Lungime Segmente

1) Valorile lungimilor segmentelor sunt obținute din proiecție în plan.

Punct început	X / Y	Punct sfârșit	X / Y	Lungime segment (** (m))
1	615.215,269 390.684,636	2	615.225,794 390.692,261	12.997
2	615.225,794 390.692,261	3	615.235,829 390.699,638	12.455
3	615.235,829 390.699,638	4	615.228,452 390.709,557	12.362

Punct început	X / Y	Punct sfârșit	X / Y	Lungime segment (** (m)
4	615.228,452 390.709,557	5	615.208,238 390.694,321	25.313
5	615.208,238 390.694,321	6	615.212,185 390.688,884	6.719
6	615.212,185 390.688,884	1	615.215,269 390.684,636	5.249

** Lungimile segmentelor sunt determinate în planul de proiecție Stereo 70 și sunt rotunjite la 1 milimetru.

*** Distanța dintre puncte este formată din segmente cumulate ce sunt mai mici decât valoarea 1 milimetru.

**DATE DESPRE IMOBILUL NR. 1260**

Oficiul de Cadastru și Publicitate Imobiliară PRAHOVA
Biroul de Cadastru și Publicitate Imobiliară Ploiești

A. Partea I. Descrierea imobilului

TEREN Intravilan

Nr. CF vechi:754(e:754)
Nr. cadastral vechi:837(e:10454)

Adresa: Loc. Mizil, Str Spirica Anastasiu, Nr. 7, Jud. Prahova

Nr. Crt	Nr cadastral Nr. topografic	Suprafața* (mp)	Observații / Referințe
A1	20703	Din acte: 305 Masurata: 311	Sector cadastral:37 Teren imprejmuit;

Construcții

Crt	Nr cadastral Nr. topografic	Adresa	Observații / Referințe
A1.1	20703-C1	Loc. Mizil, Str Spirica Anastasiu, Nr. 7, Jud. Prahova	Nr. niveluri:1; S. construita la sol:79 mp; LOCUINTA

B. Partea II. Proprietari și acte

Inscrieri privitoare la dreptul de proprietate și alte drepturi reale		Referințe
8559 / 31/03/2005		
Act Administrativ nr. 6, din 29/01/2004 emis de CONS LOCAL MIZIL;		
B1	Intabulare, drept de PROPRIETATE, dobandit prin Lege, cota actuala 1/1 1) CONSILIUL LOCAL MIZIL, CIF:9999999999999, DOMENIU PRIVAT	A1
48647 / 23/09/2009		
Act Notarial nr. 1933, din 22/09/2009 emis de NP HURDUC PETRE VIOREL;		
B5	Intabulare, drept de PROPRIETATE, dobandit prin Conventie, cota actuala 1/1 1) GAVRILA ELENA <i>OBSERVATII: pretul vanzarii este de 30.000 lei</i>	A1.1

C. Partea III. SARCINI

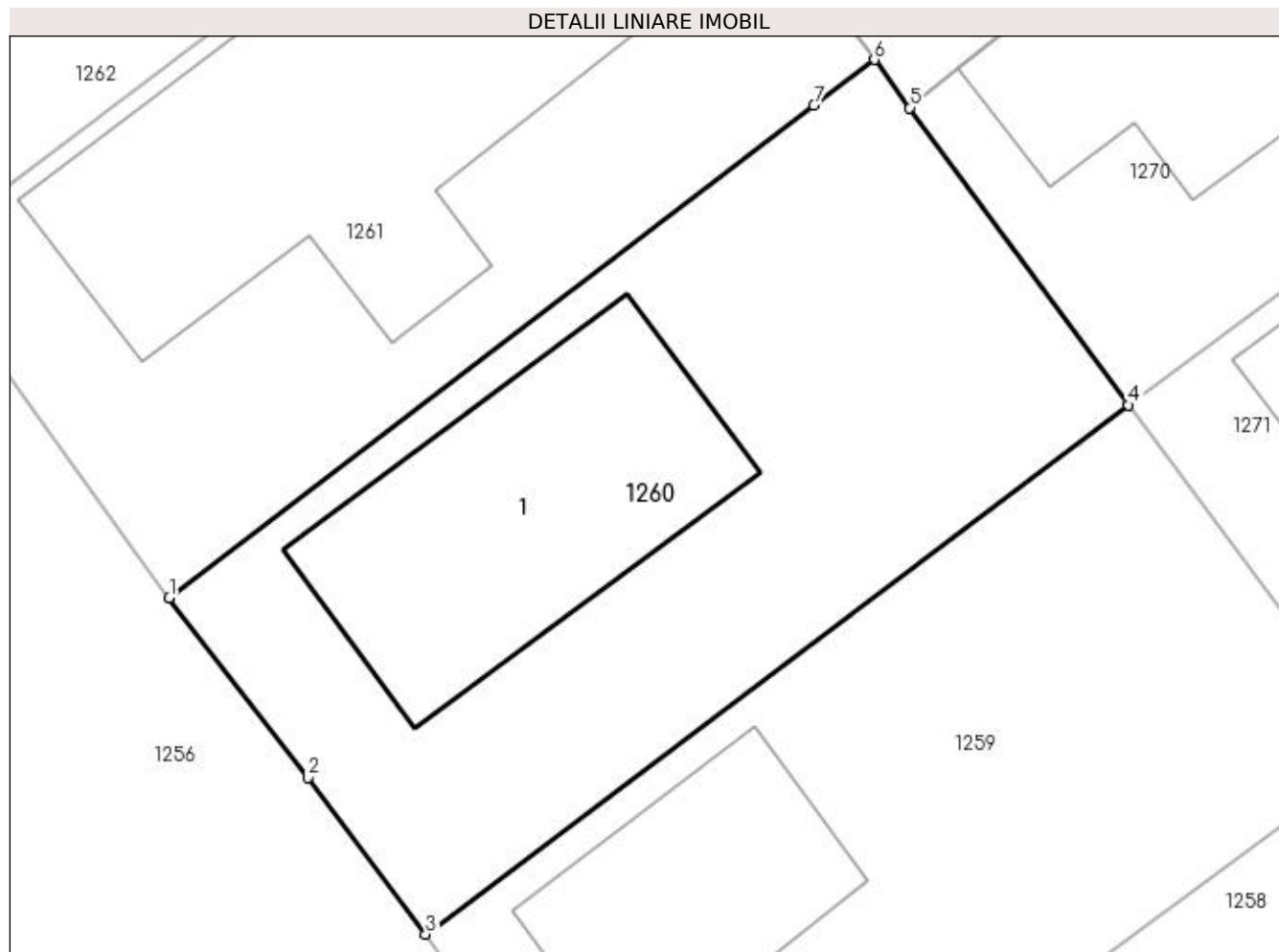
Inscrieri privind dezmembramintele dreptului de proprietate, drepturi reale de garanție și sarcini		Referințe
/		
Act Administrativ nr. 13069, din 31/03/2010 emis de PRIMARIA ORASULUI MIZIL;		
C2	Intabulare, drept de CONCESIUNE 1) GAVRILA ELENA <i>OBSERVATII: asupra terenului in suprafata de 302mp</i>	A1

Anexa Nr. 1 La Partea I

Teren

Nr cadastral	Suprafața (mp)*	Observații / Referințe
20703	Din acte: 305 Masurata: 311	

* Suprafața este determinată în planul de proiecție Stereo 70.



Date referitoare la teren

Crt	Categorie folosință	Intra vilan	Suprafața (mp)	Tarla	Parcelă	Nr. topo	Observații / Referințe
1	curți constructii	DA	311	11	206	-	

Date referitoare la construcții

Crt	Număr	Destinație construcție	Supraf. (mp)	Situație juridică	Observații / Referințe
A1.1	20703-C1	construcții de locuințe	79	Cu acte	Nr. niveluri:1; S. construita la sol:79 mp; LOCUINTA

Lungime Segmente

1) Valorile lungimilor segmentelor sunt obținute din proiecție în plan.

Punct început	X / Y	Punct sfârșit	X / Y	Lungime segment (** (m)
1	615.200,853 390.704,001	2	615.204,847 390.698,828	6.535
2	615.204,847 390.698,828	3	615.208,238 390.694,321	5.64
3	615.208,238 390.694,321	4	615.228,452 390.709,557	25.313

Punct început	X / Y	Punct sfârșit	X / Y	Lungime segment (** (m)
4	615.228,452 390.709,557	5	615.222,172 390.718,106	10.608
5	615.222,172 390.718,106	6	615.221,154 390.719,491	1.719
6	615.221,154 390.719,491	7	615.219,408 390.718,177	2.185
7	615.219,408 390.718,177	1	615.200,853 390.704,001	23.351

** Lungimile segmentelor sunt determinate în planul de proiecție Stereo 70 și sunt rotunjite la 1 milimetru.

*** Distanța dintre puncte este formată din segmente cumulate ce sunt mai mici decât valoarea 1 milimetru.

**DATE DESPRE IMOBILUL NR. 1261**

Oficiul de Cadastru și Publicitate Imobiliară PRAHOVA
Biroul de Cadastru și Publicitate Imobiliară Ploiești

A. Partea I. Descrierea imobilului

TEREN Intravilan

Adresa: Loc. Mizil, Str Spirica Anastasiu, Nr. 5, Jud. Prahova

Nr. Crt	Nr cadastral Nr. topografic	Suprafața* (mp)	Observații / Referințe
A1		312	Sector cadastral:37 Teren imprejmuit;

Construcții

Crt	Nr cadastral Nr. topografic	Adresa	Observații / Referințe
A1.1		Loc. Mizil, Str Spirica Anastasiu, Nr. 5, Jud. Prahova	Nr. niveluri:1; S. construita la sol:128 mp; LOCUINTA

B. Partea II. Proprietari și acte

Inscrieri privitoare la dreptul de proprietate și alte drepturi reale		Referințe
/		
Act Administrativ nr. 61, din 24/11/1995 emis de CONSILIUL LOCAL ORAS MIZIL;		
B1	Intabulare, drept de PROPRIETATE, dobandit prin Lege, cota actuala 1/1 1) ORASUL MIZIL, CIF:15562570, (DOMENIUL PRIVAT)	A1
Act Administrativ nr. 18, din 06/03/1996 emis de CONSILIUL LOCAL AL ORASULUI MIZIL (ACT ADMINISTRATIV NR. 36506/25.10.2023 EMIS DE PRIMARIA ORASULUI MIZIL);		
B2	Intabulare, drept de PROPRIETATE, dobandit prin Construire, cota actuala 1/1 1) IONESCU VASILE	A1.1

C. Partea III. SARCINI

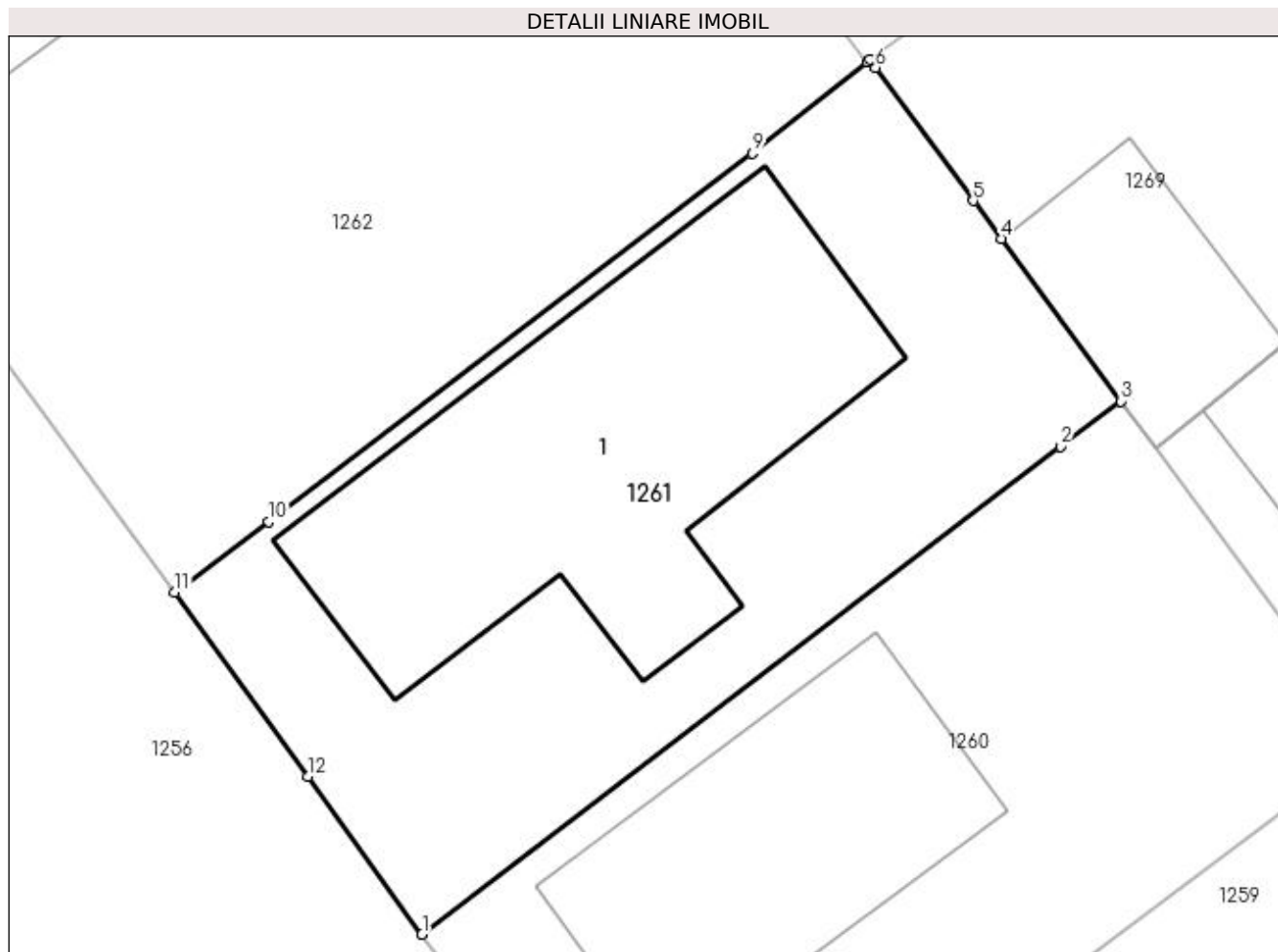
Inscrieri privind dezmembramintele dreptului de proprietate, drepturi reale de garanție și sarcini		Referințe
/		
Act Administrativ nr. 72, din 02/03/1994 emis de CONSILIUL LOCAL AL ORASULUI MIZIL (PROCES VERBAL, ACT ADMINISTRATIV NR. 38163/02.11.2023 EMIS DE PRIMARIA ORASULUI MIZIL);		
C1	Intabulare, drept de CONCESIUNE 1) IONESCU VASILE	A1

Anexa Nr. 1 La Partea I

Teren

Nr cadastral	Suprafața (mp)*	Observații / Referințe
	312	

* Suprafața este determinată în planul de proiecție Stereo 70.



Date referitoare la teren

Crt	Categorie folosință	Intravilan	Suprafața (mp)	Tarla	Parcelă	Nr. topo	Observații / Referințe
1	curți constructii	DA	312	11	206	-	

Date referitoare la construcții

Crt	Număr	Destinație construcție	Supraf. (mp)	Situație juridică	Observații / Referințe
A1.1		construcții de locuințe	128	Cu acte	Nr. niveluri:1; S. construita la sol:128 mp; LOCUINTA

Lungime Segmente

1) Valorile lungimilor segmentelor sunt obținute din proiecție în plan.

Punct început	X / Y	Punct sfârșit	X / Y	Lungime segment (** (m)
1	615.200,853 390.704,001	2	615.219,408 390.718,177	23.351
2	615.219,408 390.718,177	3	615.221,154 390.719,491	2.185
3	615.221,154 390.719,491	4	615.217,684 390.724,215	5.861
4	615.217,684 390.724,215	5	615.216,877 390.725,313	1.363

Punct început	X / Y	Punct sfârșit	X / Y	Lungime segment (** (m)
5	615.216,877 390.725,313	6	615.214,037 390.729,18	4.797
6	615.214,037 390.729,18	7	615.213,865 390.729,415	0.292
7	615.213,865 390.729,415	8	615.213,779 390.729,352	0.106
8	615.213,779 390.729,352	9	615.210,449 390.726,694	4.261
9	615.210,449 390.726,694	10	615.196,4 390.715,981	17.668
10	615.196,4 390.715,981	11	615.193,667 390.713,937	3.413
11	615.193,667 390.713,937	12	615.197,53 390.708,591	6.596
12	615.197,53 390.708,591	1	615.200,853 390.704,001	5.667

** Lungimile segmentelor sunt determinate în planul de proiecție Stereo 70 și sunt rotunjite la 1 milimetru.

*** Distanța dintre puncte este formată din segmente cumulate ce sunt mai mici decât valoarea 1 milimetru.

**DATE DESPRE IMOBILUL NR. 1262**

Oficiul de Cadastru și Publicitate Imobiliară PRAHOVA
Biroul de Cadastru și Publicitate Imobiliară Ploiești

A. Partea I. Descrierea imobilului

TEREN Intravilan

Nr. CF vechi:3457

Nr. cadastral vechi:10400

Adresa: Loc. Mizil, Str Spirica Anastasiu, Nr. 1-3, Jud. Prahova

Nr. Crt	Nr cadastral Nr. topografic	Suprafața* (mp)	Observații / Referințe
A1	20645	Din acte: 632 Masurata: 630	Sector cadastral:37 Teren imprejmuit;

Construcții

Crt	Nr cadastral Nr. topografic	Adresa	Observații / Referințe
A1.1	20645-C1	Loc. Mizil, Jud. Prahova	Nr. niveluri:1; S. construita la sol:129 mp; LOCUINTA

B. Partea II. Proprietari și acte

Inscrieri privitoare la dreptul de proprietate și alte drepturi reale	Referințe
22410 / 14/05/2009	
Act Administrativ nr. 61, din 24/11/1995 emis de PRIMARIA MIZIL (adresa nr.16191/28.04.2009 emis de PRIMARIA MIZIL);	
B1 Intabulare, drept de PROPRIETATE, dobandit prin Lege, cota actuala 1/1 1) ORASUL MIZIL, CIF:15562570, domeniu privat	A1
53180 / 14/10/2009	
Act Administrativ nr. 123, din 21/10/1996 emis de PRIMARIA MIZIL;	
B3 Intabulare, drept de PROPRIETATE, dobandit prin Construire, cota actuala 1/2 1) COSTACHE GHEORGHE	A1.1
12638 / 10/03/2010	
Act Notarial nr. 542, din 09/03/2010 emis de NP HURDUC PETRE VIOREL;	
B4 Intabulare, drept de PROPRIETATE cumparare ca bun comun, dobandit prin Conventie, cota actuala 1/2 1) COSTACHE GHEORGHE 2) COSTACHE CORINA, (SOTI)	A1.1
22410 / 14/05/2009	
Act Administrativ nr. 61, din 24/11/1995 emis de PRIMARIA MIZIL (adresa nr.16191/28.04.2009 emis de PRIMARIA MIZIL);	
B5 Intabulare, drept de ADMINISTRARE 1) CONSILIUL LOCAL MIZIL, CIF:999999999999	A1

C. Partea III. SARCINI

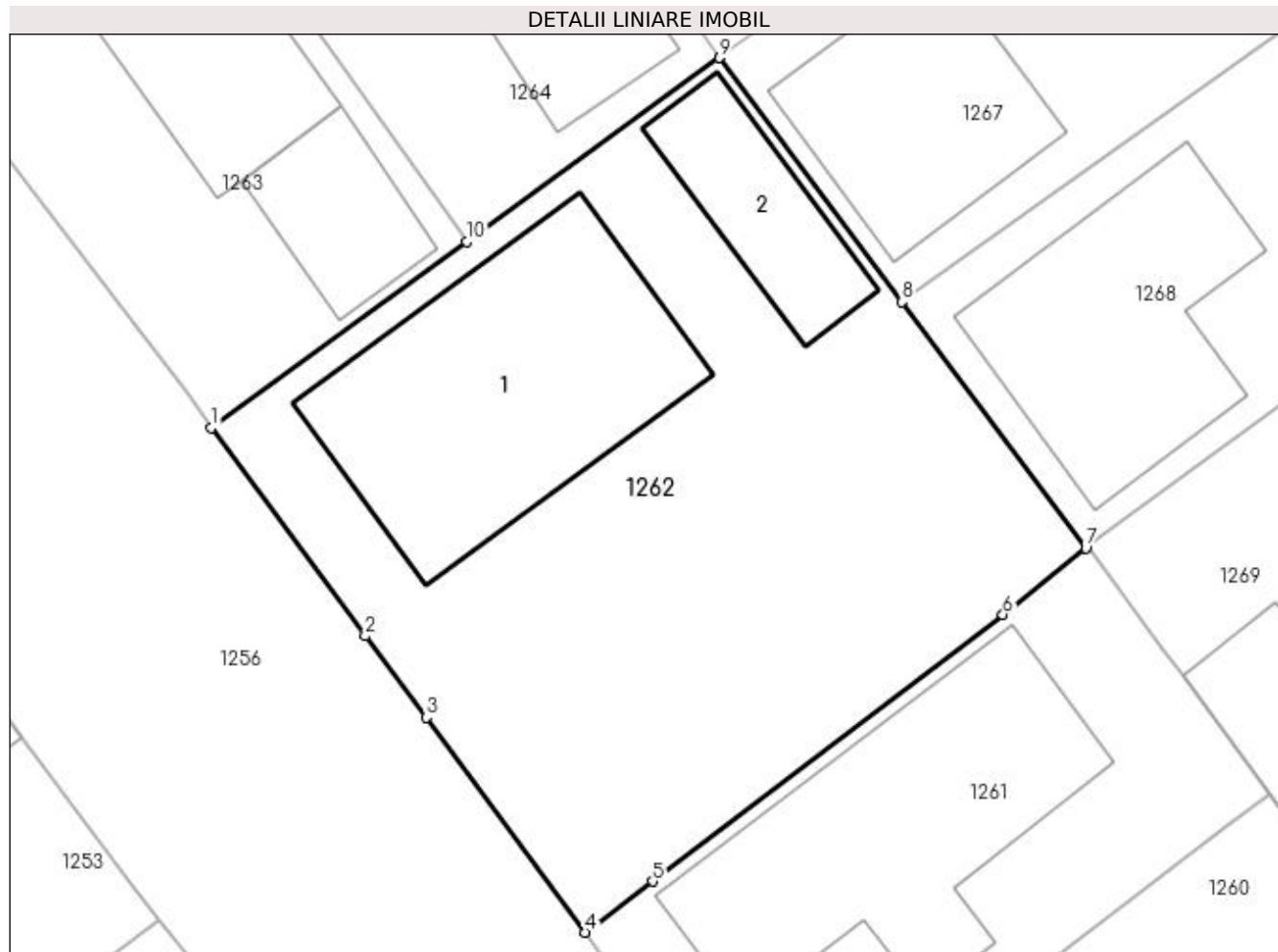
Inscrieri privind dezmembramintele dreptului de proprietate, drepturi reale de garanție și sarcini	Referințe
32777 / 06/07/2009	
Act Administrativ nr. 84, din 17/12/1993 emis de PRIMARIA MIZIL (act aditional nr.14265/13.04.2008 emis de PRIMARIA MIZIL);	
C2 se noteaza contractul de concesiune nr.84/17.12.1993 incheiat intre Consiliul Local Mizil si Costache Mircea	A1
Act Administrativ nr. 205, din 17/12/1993 emis de PRIMARIA MIZIL (act aditional nr.14266/13.04.2009 emis de PRIMARIA MIZIL);	
C3 se noteaza contractul de concesiune nr.205/17.12.1993 incheiat intre Consiliul Local Mizil si Costache Gheorghe	A1

Anexa Nr. 1 La Partea I

Teren

Nr cadastral	Suprafața (mp)*	Observații / Referințe
20645	Din acte: 632 Masurata: 630	

* Suprafața este determinată în planul de proiecție Stereo 70.



Date referitoare la teren

Crt	Categorie folosință	Intra vilan	Suprafața (mp)	Tarla	Parcelă	Nr. topo	Observații / Referințe
1	curți constructii	DA	630	11	206	-	

Date referitoare la construcții

Crt	Număr	Destinație construcție	Supraf. (mp)	Situație juridică	Observații / Referințe
A1.1	20645-C1	construcții de locuințe	129	Cu acte	Nr. niveluri:1; S. construita la sol:129 mp; LOCUINTA
A1.2	20645-C2	construcții anexa	41	Fara acte	Nr. niveluri:1; S. construita la sol:41 mp; ANEXA

Lungime Segmente

1) Valorile lungimilor segmentelor sunt obținute din proiecție în plan.

Punct început	X / Y	Punct sfârșit	X / Y	Lungime segment (** (m)
1	615.178,685 390.734,194	2	615.184,86 390.725,838	10.39
2	615.184,86 390.725,838	3	615.187,301 390.722,559	4.088

Punct început	X / Y	Punct sfârșit	X / Y	Lungime segment (** (m)
3	615.187,301 390.722,559	4	615.193,667 390.713,937	10.718
4	615.193,667 390.713,937	5	615.196,4 390.715,981	3.413
5	615.196,4 390.715,981	6	615.210,449 390.726,694	17.668
6	615.210,449 390.726,694	7	615.213,779 390.729,352	4.261
7	615.213,779 390.729,352	8	615.206,403 390.739,241	12.337
8	615.206,403 390.739,241	9	615.199,075 390.749,037	12.234
9	615.199,075 390.749,037	10	615.188,929 390.741,653	12.548
10	615.188,929 390.741,653	1	615.178,685 390.734,194	12.672

** Lungimile segmentelor sunt determinate în planul de proiecție Stereo 70 și sunt rotunjite la 1 milimetru.

*** Distanța dintre puncte este formată din segmente cumulate ce sunt mai mici decât valoarea 1 milimetru.

**DATE DESPRE IMOBILUL NR. 1263**

Oficiul de Cadastru și Publicitate Imobiliară PRAHOVA
Biroul de Cadastru și Publicitate Imobiliară Ploiești

A. Partea I. Descrierea imobilului

TEREN Intravilan

Adresa: Loc. Mizil, Str Tase Dumitrescu, Nr. 48, Jud. Prahova

Nr. Crt	Nr cadastral Nr. topografic	Suprafața* (mp)	Observații / Referințe
A1		Din acte: 313 Masurata: 325	Sector cadastral:37 Teren imprejmuit;

Construcții

Crt	Nr cadastral Nr. topografic	Adresa	Observații / Referințe
A1.1		Loc. Mizil, Str Tase Dumitrescu, Nr. 48, Jud. Prahova	Nr. niveluri:1; S. construita la sol:90 mp; LOCUINTA
A1.2		Loc. Mizil, Str Tase Dumitrescu, Nr. 48, Jud. Prahova	Nr. niveluri:1; S. construita la sol:34 mp; ANEXA

B. Partea II. Proprietari și acte

Inscrieri privitoare la dreptul de proprietate și alte drepturi reale		Referințe
/		
Act Administrativ nr. 61, din 24/11/1995 emis de CONSILIUL LOCAL ORAS MIZIL;		
B1	Intabulare, drept de PROPRIETATE, dobandit prin Lege, cota actuala 1/1 1) ORASUL MIZIL, CIF:15562570, (DOMENIUL PRIVAT)	A1
Act Administrativ nr. 36511, din 25/10/2023 emis de PRIMARIA ORASULUI MIZIL;		
B2	Intabulare, drept de PROPRIETATE, dobandit prin Construire, cota actuala 1/1 1) GUGU ALEXANDRU	A1.1, A1.2

C. Partea III. SARCINI

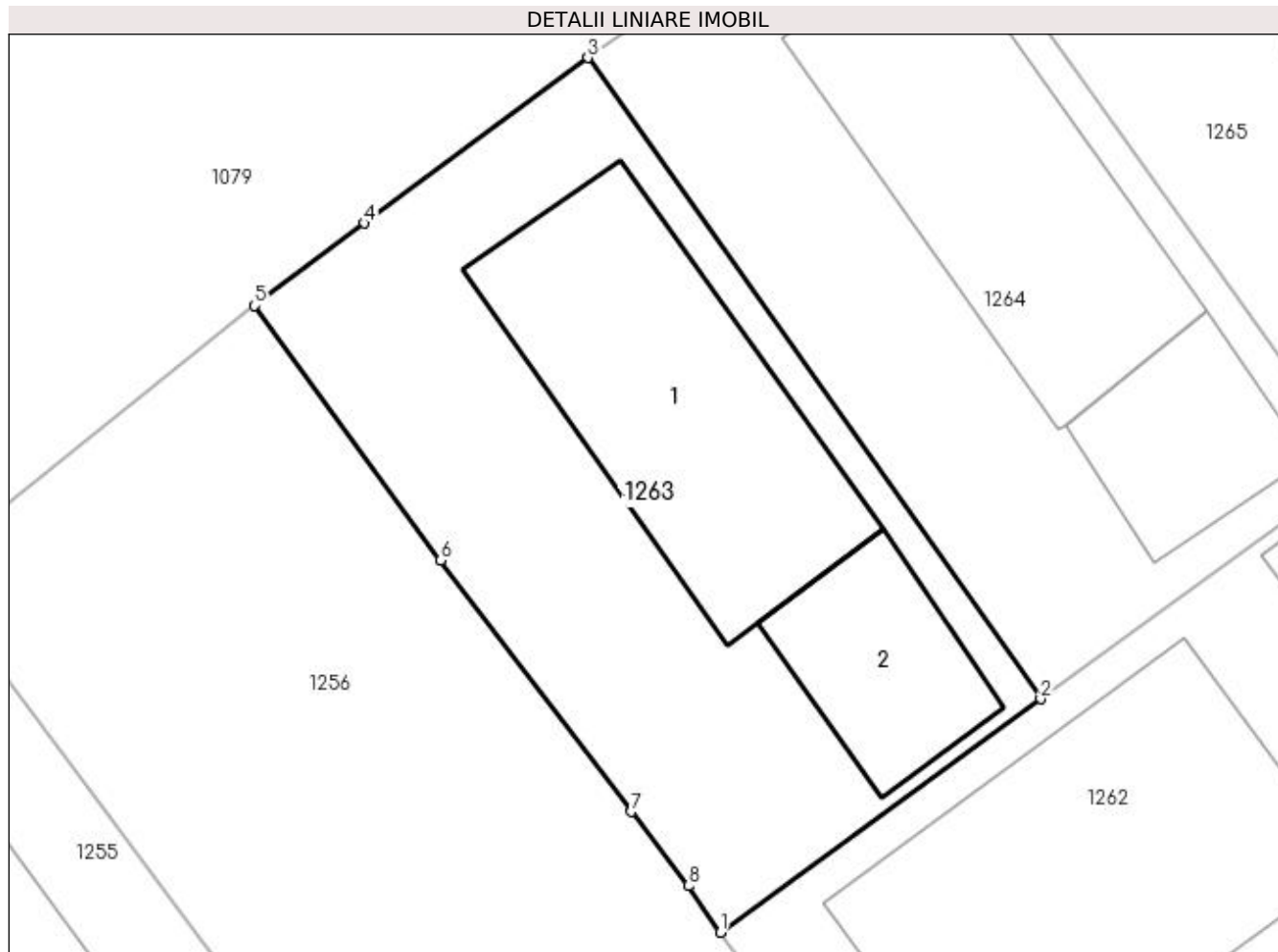
Inscrieri privind dezmembramintele dreptului de proprietate, drepturi reale de garanție și sarcini		Referințe
/		
Act Administrativ nr. 99, din 26/11/1993 emis de CONSILIUL LOCAL AL ORASULUI MIZIL (ACT ADMINISTRATIV NR. 38155/02.11.2023 EMIS DE PRIMARIA ORASULUI MIZIL);		
C1	Intabulare, drept de CONCESIUNE 1) GUGU ALEXANDRU OBSERVATII: asupra unui teren in suprafata de 313mp	A1

Anexa Nr. 1 La Partea I

Teren

Nr cadastral	Suprafața (mp)*	Observații / Referințe
	Din acte: 313 Masurata: 325	

* Suprafața este determinată în planul de proiecție Stereo 70.



Date referitoare la teren

Crt	Categorie folosință	Intra vilan	Suprafața (mp)	Tarla	Parcelă	Nr. topo	Observații / Referințe
1	curți construcții	DA	325	11	206	-	

Date referitoare la construcții

Crt	Număr	Destinație construcție	Supraf. (mp)	Situație juridică	Observații / Referințe
A1.1		construcții de locuințe	90	Cu acte	Nr. niveluri:1; S. construita la sol:90 mp; LOCUINTA
A1.2		construcții anexa	34	Cu acte	Nr. niveluri:1; S. construita la sol:34 mp; ANEXA

Lungime Segmente

1) Valorile lungimilor segmentelor sunt obținute din proiecție în plan.

Punct început	X / Y	Punct sfârșit	X / Y	Lungime segment (** (m)
1	615.178,685 390.734,194	2	615.188,929 390.741,653	12.672
2	615.188,929 390.741,653	3	615.174,455 390.762,141	25.085

Punct început	X / Y	Punct sfârşit	X / Y	Lungime segment (** (m)
3	615.174,455 390.762,141	4	615.167,318 390.756,853	8.883
4	615.167,318 390.756,853	5	615.163,806 390.754,223	4.388
5	615.163,806 390.754,223	6	615.169,752 390.746,088	10.076
6	615.169,752 390.746,088	7	615.175,844 390.738,049	10.087
7	615.175,844 390.738,049	8	615.177,664 390.735,677	2.99
8	615.177,664 390.735,677	1	615.178,685 390.734,194	1.8

** Lungimile segmentelor sunt determinate în planul de proiecție Stereo 70 și sunt rotunjite la 1 milimetru.

*** Distanța dintre puncte este formată din segmente cumulate ce sunt mai mici decât valoarea 1 milimetru.

**DATE DESPRE IMOBILUL NR. 1264**

Oficiul de Cadastru și Publicitate Imobiliară PRAHOVA
Biroul de Cadastru și Publicitate Imobiliară Ploiești

A. Partea I. Descrierea imobilului

TEREN Intravilan

Adresa: Loc. Mizil, Str Tase Dumitrescu, Nr. 50, Jud. Prahova

Nr. Crt	Nr cadastral Nr. topografic	Suprafața* (mp)	Observații / Referințe
A1		313	Sector cadastral:37 Teren imprejmuit;

Construcții

Crt	Nr cadastral Nr. topografic	Adresa	Observații / Referințe
A1.1		Loc. Mizil, Str Tase Dumitrescu, Nr. 50, Jud. Prahova	Nr. niveluri:1; S. construita la sol:92 mp; LOCUINTA
A1.2		Loc. Mizil, Str Tase Dumitrescu, Nr. 50, Jud. Prahova	Nr. niveluri:1; S. construita la sol:32 mp; ANEXA

B. Partea II. Proprietari și acte

Inscrieri privitoare la dreptul de proprietate și alte drepturi reale		Referințe
/		
Act Administrativ nr. 61, din 24/11/1995 emis de CONSILIUL LOCAL ORAS MIZIL;		
B1	Intabulare, drept de PROPRIETATE, dobandit prin Lege, cota actuala 1/1 1) ORASUL MIZIL , CIF:15562570, (DOMENIUL PRIVAT)	A1
Hotarare Judecatoreasca nr. 890, din 23/06/2021 emis de JUDDECATORIA MIZIL (ACT ADMINISTRATIV NR. 36512/25.10.2023 EMIS DE PRIMARIA ORASULUI MIZIL);		
B2	Intabulare, drept de PROPRIETATE, dobandit prin Hotarare Judecatoreasca, cota actuala 2/3 1) MOGLAN VIOREL MARIAN	A1.1, A1.2
B3	Intabulare, drept de PROPRIETATE, dobandit prin Hotarare Judecatoreasca, cota actuala 1/3 1) MOGLAN FILOFTEIA	A1.1, A1.2

C. Partea III. SARCINI

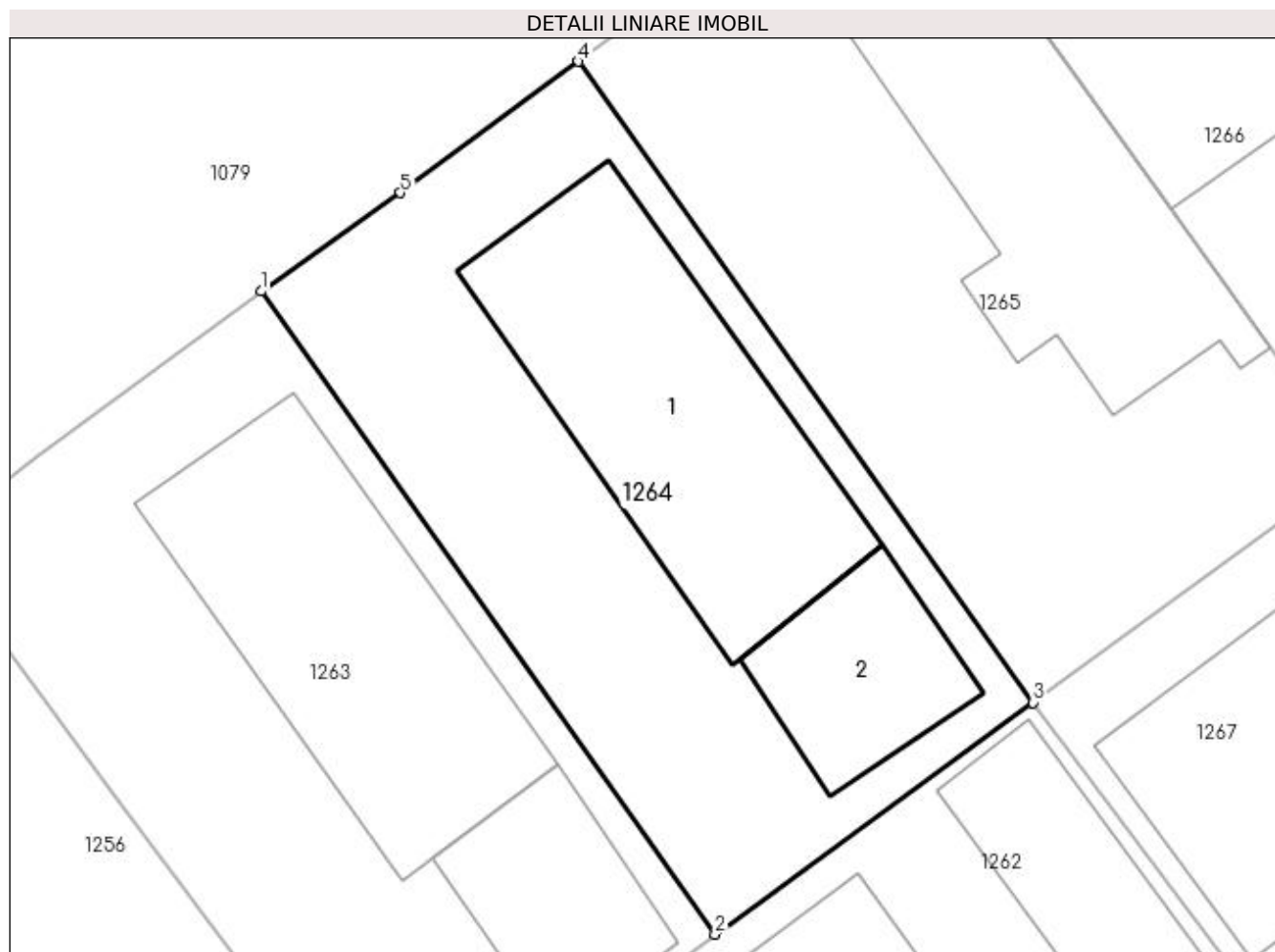
Inscrieri privind dezmembramintele dreptului de proprietate, drepturi reale de garanție și sarcini		Referințe
/		
Hotarare Judecatoreasca nr. 890, din 23/06/2021 emis de JUDDECATORIA MIZIL (ACT ADMINISTRATIV NR. 158/23.02.1994 EMIS DE CONSILIUL LOCAL AL ORASULUI MIZIL);		
C1	Intabulare, drept de CONCESIUNE, cota actuala 2/3, cota initiala 2/3 1) MOGLAN VIOREL MARIAN	A1
C2	Intabulare, drept de CONCESIUNE, cota actuala 1/3, cota initiala 1/3 1) MOGLAN FILOFTEIA	A1

Anexa Nr. 1 La Partea I

Teren

Nr cadastral	Suprafața (mp)*	Observații / Referințe
	313	

* Suprafața este determinată în planul de proiecție Stereo 70.



Date referitoare la teren

Crt	Categorie folosință	Intra vilan	Suprafața (mp)	Tarla	Parcelă	Nr. topo	Observații / Referințe
1	curți constructii	DA	313	11	206	-	

Date referitoare la construcții

Crt	Număr	Destinație construcție	Supraf. (mp)	Situație juridică	Observații / Referințe
A1.1		construcții de locuințe	92	Cu acte	Nr. niveluri:1; S. construita la sol:92 mp; LOCUINTA
A1.2		construcții anexa	32	Cu acte	Nr. niveluri:1; S. construita la sol:32 mp; ANEXA

Lungime Segmente

1) Valorile lungimilor segmentelor sunt obținute din proiecție în plan.

Punct început	X / Y	Punct sfârșit	X / Y	Lungime segment (** (m))
1	615.174,455 390.762,141	2	615.188,929 390.741,653	25.085
2	615.188,929 390.741,653	3	615.199,075 390.749,037	12.548
3	615.199,075 390.749,037	4	615.184,578 390.769,465	25.049

Punct început	X / Y	Punct sfârșit	X / Y	Lungime segment (** (m)
4	615.184,578 390.769,465	5	615.178,899 390.765,282	7.053
5	615.178,899 390.765,282	1	615.174,455 390.762,141	5.442

** Lungimile segmentelor sunt determinate în planul de proiecție Stereo 70 și sunt rotunjite la 1 milimetru.

*** Distanța dintre puncte este formată din segmente cumulate ce sunt mai mici decât valoarea 1 milimetru.

**DATE DESPRE IMOBILUL NR. 1265**

Oficiul de Cadastru și Publicitate Imobiliară PRAHOVA
Biroul de Cadastru și Publicitate Imobiliară Ploiești

A. Partea I. Descrierea imobilului

TEREN Intravilan

Nr. CF vechi:1030/C(e:1030/C)

Nr. cadastral vechi:1020

Adresa: Loc. Mizil, Str Tase Dumitrescu, Nr. 52, Jud. Prahova

Nr. Crt	Nr cadastral Nr. topografic	Suprafața* (mp)	Observații / Referințe
A1	20303	Din acte: 313 Masurata: 317	Sector cadastral:37 Teren imprejmuit;

B. Partea II. Proprietari și acte

Inscrieri privitoare la dreptul de proprietate și alte drepturi reale		Referințe
29387 / 28/09/2006		
Act Administrativ nr. 61, din 24/11/1995 emis de Consiliul Local Mizil (adeverinta nr.13354/23.08.2006 emis de Primaria Mizil);		
B1	Intabulare, drept de PROPRIETATE, dobandit prin Lege, cota actuala 1/1	A1
1) ORASUL MIZIL , CIF:15562570, IN ADMINISTRAREA PRIMARIEI ORASULUI MIZIL		

C. Partea III. SARCINI

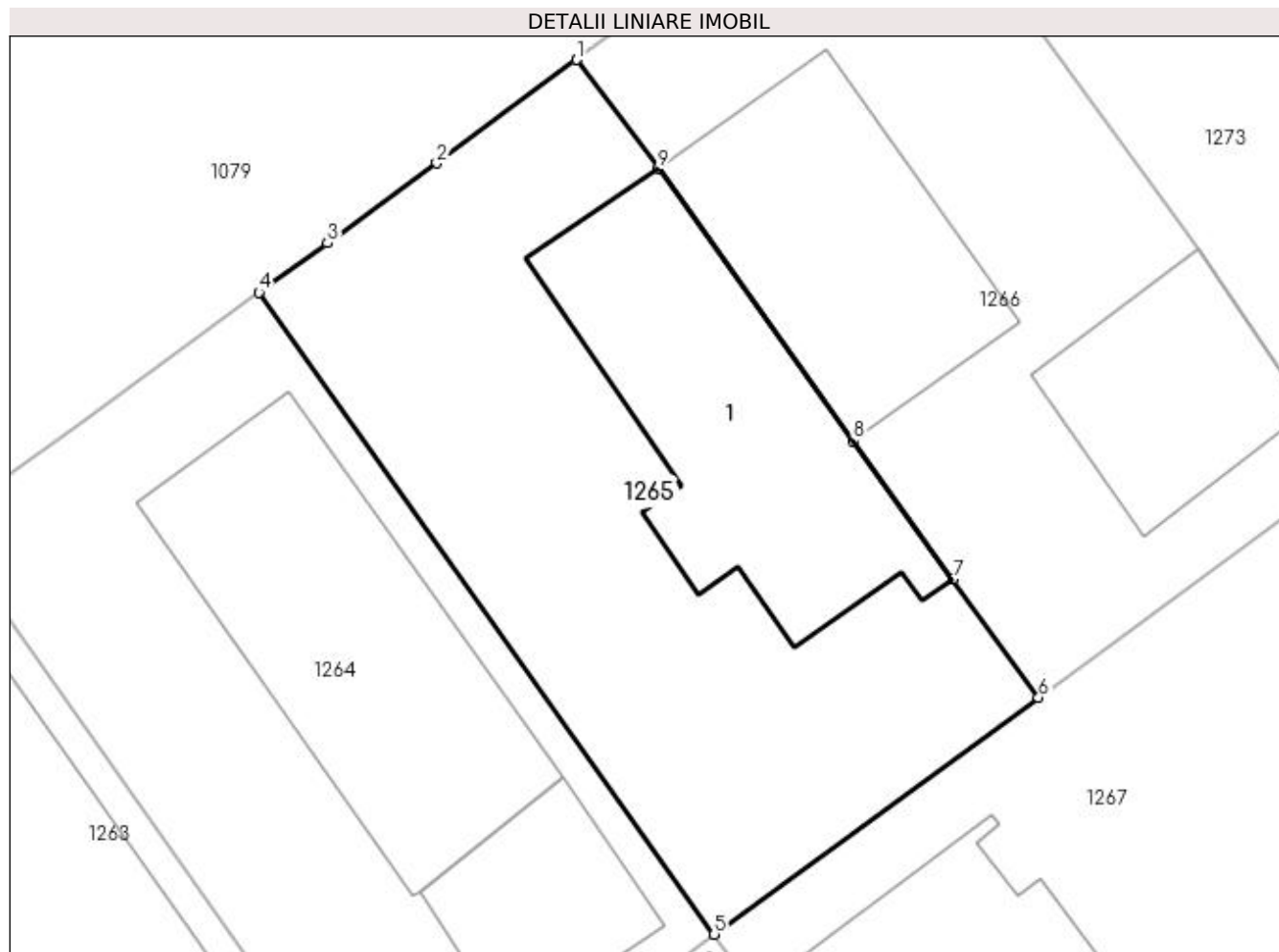
Inscrieri privind dezmembramintele dreptului de proprietate, drepturi reale de garanție și sarcini		Referințe
29387 / 28/09/2006		
Act Administrativ nr. 6627, din 21/03/2006 emis de Consiliul Local Mizil;		
C1	Intabulare, drept de CONCESIUNE	A1
1) GRANCEA MONICA		
C2	se noteaza REDEVENTA in favoarea Primariei Orasului Mizil	A1

Anexa Nr. 1 La Partea I

Teren

Nr cadastral	Suprafața (mp)*	Observații / Referințe
20303	Din acte: 313 Masurata: 317	

* Suprafața este determinată în planul de proiecție Stereo 70.



Date referitoare la teren

Crt	Categorie folosință	Intra vilan	Suprafața (mp)	Tarla	Parcelă	Nr. topo	Observații / Referințe
1	curți constructii	DA	317	11	206	-	

Date referitoare la construcții

Crt	Număr	Destinație construcție	Supraf. (mp)	Situație juridică	Observații / Referințe
A1.1	20303-C1	construcții de locuințe	85	Fara acte	Nr. niveluri:1; S. construita la sol:85 mp; LOCUINTA

Lungime Segmente

1) Valorile lungimilor segmentelor sunt obținute din proiecție în plan.

Punct început	X / Y	Punct sfârșit	X / Y	Lungime segment (** (m)
1	615.194,692 390.776,864	2	615.190,241 390.773,575	5.534
2	615.190,241 390.773,575	3	615.186,763 390.771,035	4.307
3	615.186,763 390.771,035	4	615.184,578 390.769,465	2.691

Punct început	X / Y	Punct sfârșit	X / Y	Lungime segment (** (m)
4	615.184,578 390.769,465	5	615.199,075 390.749,037	25.049
5	615.199,075 390.749,037	6	615.209,394 390.756,566	12.774
6	615.209,394 390.756,566	7	615.206,664 390.760,334	4.653
7	615.206,664 390.760,334	8	615.203,499 390.764,745	5.429
8	615.203,499 390.764,745	9	615.197,286 390.773,395	10.65
9	615.197,286 390.773,395	1	615.194,692 390.776,864	4.332

** Lungimile segmentelor sunt determinate în planul de proiecție Stereo 70 și sunt rotunjite la 1 milimetru.

*** Distanța dintre puncte este formată din segmente cumulate ce sunt mai mici decât valoarea 1 milimetru.

**DATE DESPRE IMOBILUL NR. 1266**

Oficiul de Cadastru și Publicitate Imobiliară PRAHOVA
Biroul de Cadastru și Publicitate Imobiliară Ploiești

A. Partea I. Descrierea imobilului

TEREN Intravilan

Adresa: Loc. Mizil, Str Tase Dumitrescu, Nr. 54, Jud. Prahova

Nr. Crt	Nr cadastral Nr. topografic	Suprafața* (mp)	Observații / Referințe
A1	22988	Din acte: 313 Masurata: 312	Sector cadastral:37 Teren imprejmuit;

Construcții

Crt	Nr cadastral Nr. topografic	Adresa	Observații / Referințe
A1.1	22988-C1	Loc. Mizil, Jud. Prahova	Nr. niveluri:1; S. construita la sol:70 mp; S. construita desfasurata:70 mp; parter, an construire 2001, pereti caramida, Sdesfasurata=70mp

B. Partea II. Proprietari și acte

Inscrieri privitoare la dreptul de proprietate și alte drepturi reale		Referințe
14368 / 14/02/2019		
Act Administrativ nr. 61, din 24/11/1995 emis de CONSILIUL LOCAL MIZIL (act administrativ nr 12776 din 11.02.2019, emis de PRIMARIA MIZIL);		
B1	Inscrierea provizorie, drept de PROPRIETATE, dobandit prin Lege, cota actuala 1/1 1) ORASUL MIZIL, CIF:15562570, (domeniu privat)	A1
35855 / 17/03/2023		
Act Notarial nr. 342, din 16/03/2023 emis de NP ILIE LOREDANA-IONELA;		
B3	Intabulare, drept de PROPRIETATE donatie, dobandit prin Conventie, cota actuala 1/1 1) ZAHIU MARIAN	A1.1

C. Partea III. SARCINI

Inscrieri privind dezmembramintele dreptului de proprietate, drepturi reale de garanție și sarcini		Referințe
29412 / 20/03/2019		
Act Administrativ nr. 188, din 17/04/1994 emis de PRIMARIA MIZIL (act administrativ nr 1292 din 13.02.2019, emis de PRIMARIA MIZIL);		
C1	Inscrierea provizorie, drept de CONCESIUNE 1) ZAHIU STEFAN	A1
C2	se noteaza provizoriu redeventa in favoarea ORASULUI MIZIL	A1

Anexa Nr. 1 La Partea I

Teren

Nr cadastral	Suprafața (mp)*	Observații / Referințe
22988	Din acte: 313 Masurata: 312	

* Suprafața este determinată în planul de proiecție Stereo 70.



Date referitoare la teren

Crt	Categorie folosință	Intra vilan	Suprafața (mp)	Tarla	Parcelă	Nr. topo	Observații / Referințe
1	curți constructii	DA	312	11	206	-	

Date referitoare la construcții

Crt	Număr	Destinație construcție	Supraf. (mp)	Situație juridică	Observații / Referințe
A1.1	22988-C1	construcții de locuințe	70	Cu acte	Nr. niveluri:1; S. construita la sol:70 mp; S. construita desfasurata:70 mp; parter, an construire 2001, pereti caramida, Sdesfasurata=70mp
A1.2	22988-C2	construcții anexa	41	Fara acte	Nr. niveluri:1; S. construita la sol:41 mp; ANEXA

Lungime Segmente

1) Valorile lungimilor segmentelor sunt obținute din proiecție în plan.

Punct început	X / Y	Punct sfârșit	X / Y	Lungime segment (** (m)
1	615.204,676 390.784,282	2	615.199,442 390.780,441	6.492
2	615.199,442 390.780,441	3	615.194,692 390.776,864	5.946

Punct început	X / Y	Punct sfârșit	X / Y	Lungime segment (** (m)
3	615.194,692 390.776,864	4	615.197,286 390.773,395	4.332
4	615.197,286 390.773,395	5	615.203,499 390.764,745	10.65
5	615.203,499 390.764,745	6	615.206,664 390.760,334	5.429
6	615.206,664 390.760,334	7	615.209,394 390.756,566	4.653
7	615.209,394 390.756,566	8	615.219,303 390.763,893	12.323
8	615.219,303 390.763,893	9	615.217,975 390.765,716	2.255
9	615.217,975 390.765,716	10	615.214,47 390.770,848	6.215
10	615.214,47 390.770,848	11	615.207,918 390.779,924	11.194
11	615.207,918 390.779,924	1	615.204,676 390.784,282	5.432

** Lungimile segmentelor sunt determinate în planul de proiecție Stereo 70 și sunt rotunjite la 1 milimetru.

*** Distanța dintre puncte este formată din segmente cumulate ce sunt mai mici decât valoarea 1 milimetru.

**DATE DESPRE IMOBILUL NR. 1267**

Oficiul de Cadastru și Publicitate Imobiliară PRAHOVA
Biroul de Cadastru și Publicitate Imobiliară Ploiești

A. Partea I. Descrierea imobilului

TEREN Intravilan

Nr. CF vechi:2612

Nr. cadastral vechi:10058

Adresa: Loc. Mizil, Str Plutar Mares, Nr. 2, Jud. Prahova

Nr. Crt	Nr cadastral Nr. topografic	Suprafața* (mp)	Observații / Referințe
A1	20171	Din acte: 305 Masurata: 310	Sector cadastral:37 Teren imprejmuit;

B. Partea II. Proprietari și acte

Inscrieri privitoare la dreptul de proprietate și alte drepturi reale		Referințe
14062 / 03/04/2007		
Act Administrativ nr. 25, din 28/05/1993 emis de CONSILIUL LOCAL MIZIL (hotarare nr.61/24.11.1995 emis de CONSILIUL LOCAL MIZIL);		
B1	Intabulare, drept de PROPRIETATE, dobandit prin Lege, cota actuala 1/1 1) ORASUL MIZIL, CIF:999999999999, domeniu privat	A1
21773 / 24/04/2012		
Act Administrativ nr. 20701, din 24/04/2012 emis de OCPI PRAHOVA;		
B2	se noteaza repositionarea imobilului conform documentatiei cadastrale anexate	A1
43416 / 25/06/2013		
Act Administrativ nr. 21773, din 02/05/2012 emis de OCPI PRAHOVA;		
B3	se noteaza repositionarea imobilului conform documentatiei cadastrale anexate	A1
14062 / 03/04/2007		
Act Administrativ nr. 25, din 28/05/1993 emis de CONSILIUL LOCAL MIZIL (hotarare nr.61/24.11.1995 emis de CONSILIUL LOCAL MIZIL;adeverinta nr.17914/24.11.2006 emis de PRIMARIA ORASULUI MIZIL);		
B4	Intabulare, drept de ADMINISTRARE 1) CONSILIUL LOCAL MIZIL, CIF:999999999999	A1

C. Partea III. SARCINI

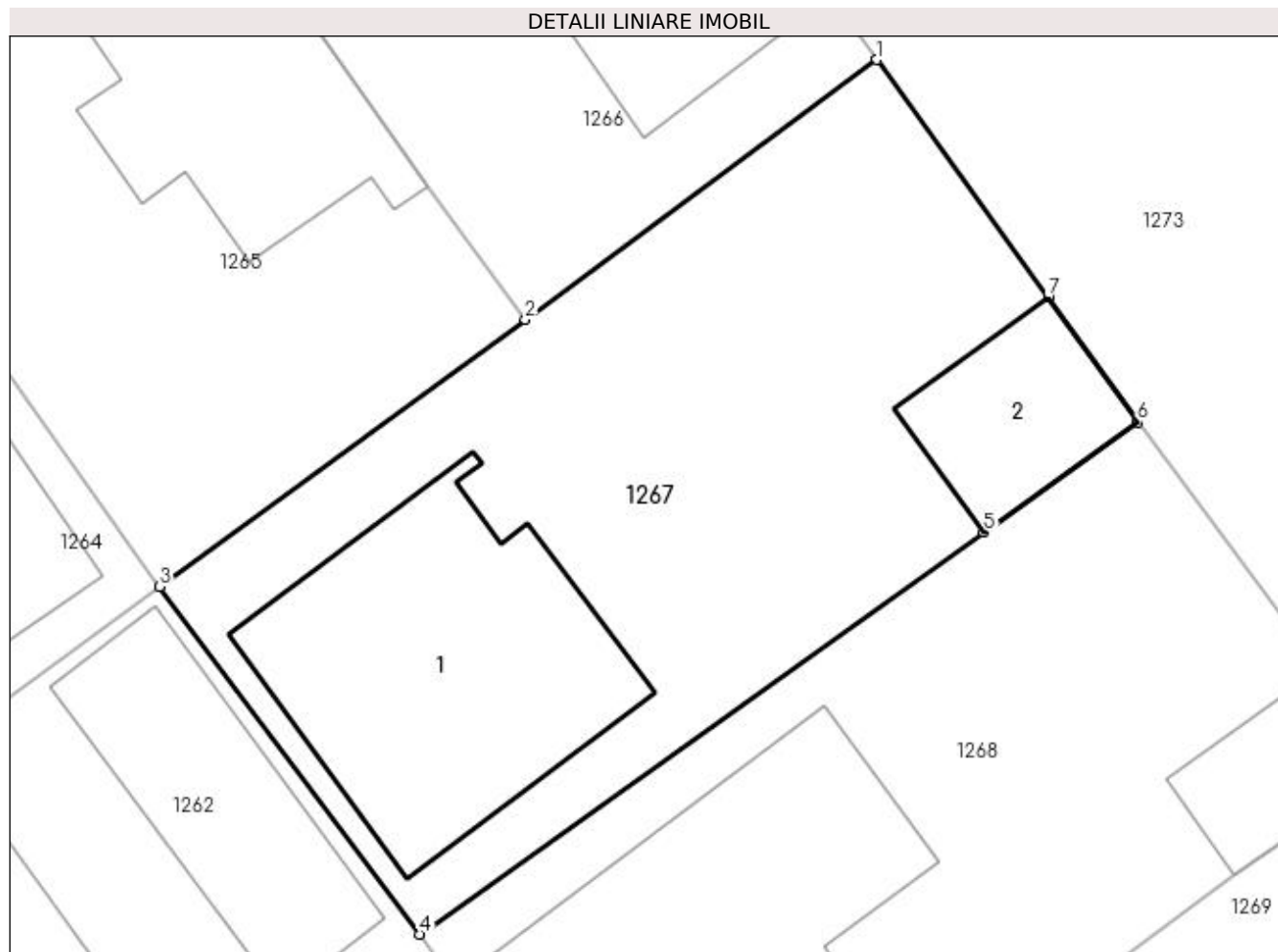
Inscrieri privind dezmembramintele dreptului de proprietate, drepturi reale de garanție și sarcini		Referințe
14062 / 03/04/2007		
Act Administrativ nr. 6820, din 06/03/2006 emis de PRIMARIA ORASULUI MIZIL (proces - verbal nr.5820/06.03.2006 emis de PRIMARIA ORASULUI MIZIL);		
C2	Intabulare, drept de CONCESIUNE 1) ZAFIU TIBERIU	A1
Act Administrativ nr. 6820, din 06/03/2006 emis de PRIMARIA ORASULUI MIZIL;		
C3	cu notare redeventa in favoarea Consiliului Local Mizil	A1

Anexa Nr. 1 La Partea I

Teren

Nr cadastral	Suprafața (mp)*	Observații / Referințe
20171	Din acte: 305 Masurata: 310	

* Suprafața este determinată în planul de proiecție Stereo 70.



Date referitoare la teren

Crt	Categorie folosință	Intra vilan	Suprafața (mp)	Tarla	Parcelă	Nr. topo	Observații / Referințe
1	curți constructii	DA	310	11	206	-	

Date referitoare la construcții

Crt	Număr	Destinație construcție	Supraf. (mp)	Situație juridică	Observații / Referințe
A1.1	20171-C1	construcții de locuințe	72	Fara acte	Nr. niveluri:1; S. construita la sol:72 mp; LOCUINTA
A1.2	20171-C2	construcții anexa	23	Fara acte	Nr. niveluri:1; S. construita la sol:23 mp; ANEXA

Lungime Segmente

1) Valorile lungimilor segmentelor sunt obținute din proiecție în plan.

Punct început	X / Y	Punct sfârșit	X / Y	Lungime segment (** (m)
1	615.219,303 390.763,893	2	615.209,394 390.756,566	12.323
2	615.209,394 390.756,566	3	615.199,075 390.749,037	12.774

Punct început	X / Y	Punct sfârșit	X / Y	Lungime segment (** (m)
3	615.199,075 390.749,037	4	615.206,403 390.739,241	12.234
4	615.206,403 390.739,241	5	615.222,316 390.750,573	19.536
5	615.222,316 390.750,573	6	615.226,657 390.753,669	5.332
6	615.226,657 390.753,669	7	615.224,128 390.757,197	4.341
7	615.224,128 390.757,197	1	615.219,303 390.763,893	8.253

** Lungimile segmentelor sunt determinate în planul de proiecție Stereo 70 și sunt rotunjite la 1 milimetru.

*** Distanța dintre puncte este formată din segmente cumulate ce sunt mai mici decât valoarea 1 milimetru.

**DATE DESPRE IMOBILUL NR. 1268**

Oficiul de Cadastru și Publicitate Imobiliară PRAHOVA
Biroul de Cadastru și Publicitate Imobiliară Ploiești

A. Partea I. Descrierea imobilului

TEREN Intravilan

Nr. CF vechi:2616
Nr. cadastral vechi:10059

Adresa: Loc. Mizil, Str Plutar Mares, Nr. 4, Jud. Prahova

Nr. Crt	Nr cadastral Nr. topografic	Suprafața* (mp)	Observații / Referințe
A1	20172	Din acte: 305 Masurata: 301	Sector cadastral:37 Teren imprejmuit;

Construcții

Crt	Nr cadastral Nr. topografic	Adresa	Observații / Referințe
A1.1	20172-C1	Loc. Mizil, Jud. Prahova	Nr. niveluri:1; S. construita la sol:95 mp; S. construita desfasurata:95 mp; an construire 2018, pereti caramida, stadiu constructie parter, Sdesfasurata= 95mp
A1.2	20172-C2	Loc. Mizil, Jud. Prahova	Nr. niveluri:1; S. construita la sol:18 mp; S. construita desfasurata:18 mp; an construire 2018, pereti caramida, parter, Sdesfasurata= 18mp

B. Partea II. Proprietari și acte

Inscrieri privitoare la dreptul de proprietate și alte drepturi reale		Referințe
14059 / 03/04/2007		
Act Administrativ nr. 61, din 24/11/1995 emis de CONSILIUL LOCAL MIZIL;		
B1	Intabulare, drept de PROPRIETATE, dobandit prin Lege, cota actuala 1/1 1) ORASUL MIZIL, CIF:999999999999, domeniu privat	A1
65291 / 24/06/2019		
Act Notarial nr. 1050, din 21/06/2019 emis de NP STOICESCU ISABELA;		
B2	Intabulare, drept de PROPRIETATEcumparare ca bun comun, dobandit prin Conventie, cota actuala 1/1 1) DUMITRU MARIAN 2) DUMITRU LUMINITA	A1.1
65299 / 24/06/2019		
Act Notarial nr. 1050, din 21/06/2019 emis de NP STOICESCU ISABELA;		
B2	Intabulare, drept de PROPRIETATEcumparare ca bun comun, dobandit prin Conventie, cota actuala 1/1 1) DUMITRU MARIAN 2) DUMITRU LUMINITA	A1.2
21765 / 24/04/2012		
Act Administrativ nr. 20702, din 24/04/2012 emis de OCPI PRAHOVA;		
B2	se noteaza repositionarea imobilului conform documentatiei tehnice avizate	A1
43427 / 25/06/2013		
Act Administrativ nr. 21765, din 27/04/2012 emis de OCPI PRAHOVA;		
B3	se noteaza repositionarea imobilului conform documentatie tehnice avizate	A1
14059 / 03/04/2007		
Act Administrativ nr. 61, din 24/11/1995 emis de CONSILIUL LOCAL MIZIL;		
B4	Intabulare, drept de ADMINISTRARE 1) CONSILIUL LOCAL MIZIL, CIF:999999999999	A1

C. Partea III. SARCINI

Inscrieri privind dezmembramintele dreptului de proprietate, drepturi reale de garanție și sarcini		Referințe
20489 / 15/02/2022		
Act Administrativ nr. 64/2020, din 08/02/2022 emis de BEJ ICHIM MIHAI (hotarare judecatoreasca nr 509/259/2020 din 25.02.2020, emis de JUDECATORIA MIZIL);		
C1	se noteaza urmarirea silita imobiliara din dosarul de executare nr.	A1.2

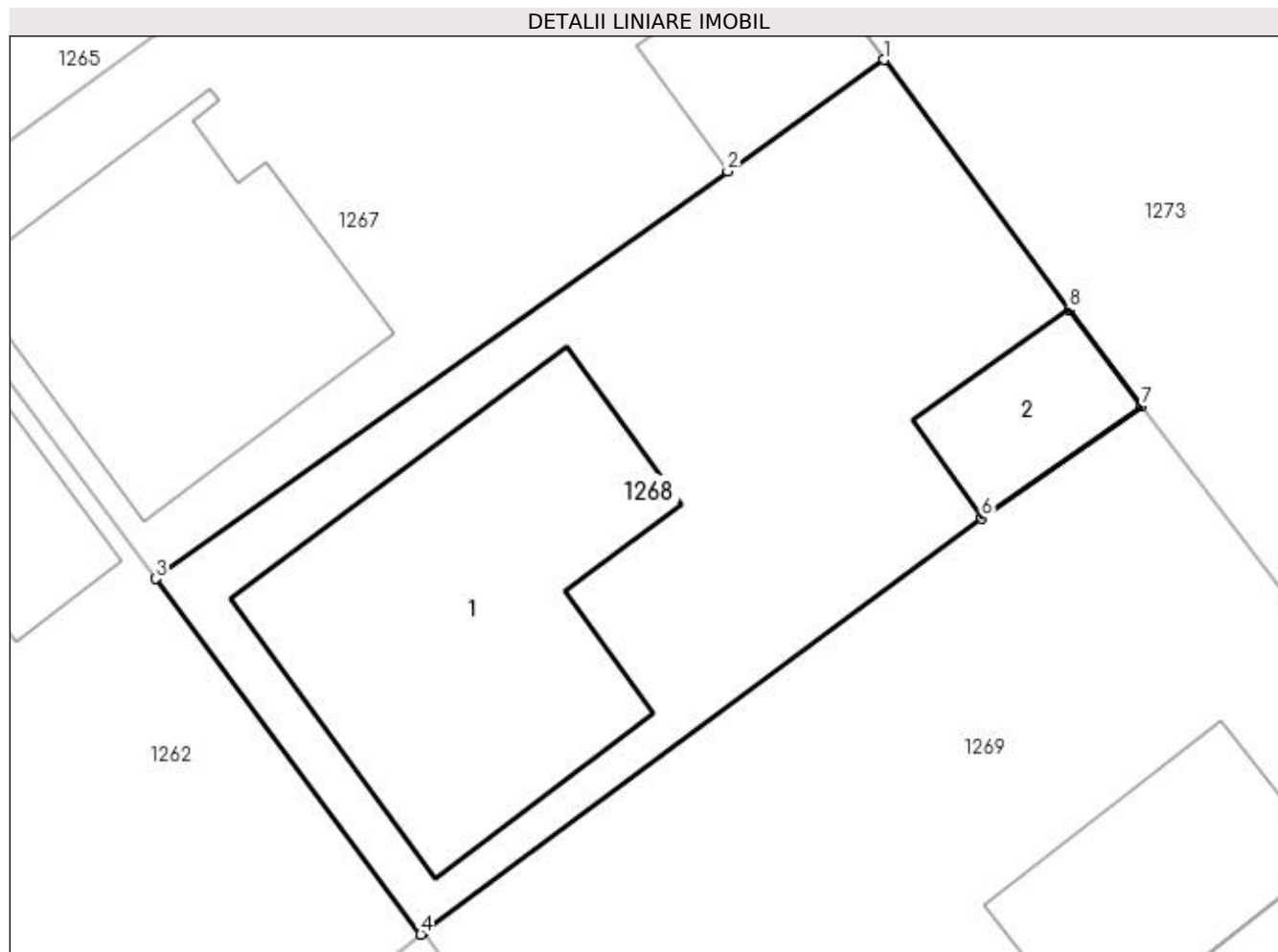
Inscrieri privind dezmembramintele dreptului de proprietate, drepturi reale de garanție și sarcini		Referințe
C1	64/2020, pentru recuperarea sumei totale de 10492,86 Lei reprezentand debit si cheltuieli de executare silita, in favoarea creditoarei INVESTCAPITAL LTD, la cererea executorului judecatoresc Ichim Mihai, (asupra cotei partidin imobil apartinand numitei DUMITRU LUMINITA)	
20503 / 15/02/2022		
Somatie nr. 64, din 08/02/2022 emis de Ex. Jud. ICHIM MIHAI (hotarare judecatoreasca nr 509/259/2020 din 25.02.2020, emis de JUDECATORIA MIZIL);		
C1	se noteaza urmarirea silita imobiliara din dosarul de executare nr. 64/2020, pentru recuperarea sumei totale de 10492,86 Lei reprezentand debit si cheltuieli de executare silita, in favoarea creditoarei INVESTCAPITAL LTD, la cererea executorului judecatoresc Ichim Mihai, (asupra cotei partidin imobil apartinand numitei DUMITRU LUMINITA)	A1.1
14059 / 03/04/2007		
Act Administrativ nr. 5821, din 06/03/2006 emis de PRIMARIA MIZIL;		
C2	Intabulare, drept de CONCESIUNE	A1
	1) DRAGU MARIAN IULIAN	
C3	se noteaza redeventa in favoarea Consiliului Local Mizil	A1

Anexa Nr. 1 La Partea I

Teren

Nr cadastral	Suprafața (mp)*	Observații / Referințe
20172	Din acte: 305 Masurata: 301	

* Suprafața este determinată în planul de proiecție Stereo 70.



Date referitoare la teren

Crt	Categorie folosință	Intravilan	Suprafața (mp)	Tarla	Parcelă	Nr. topo	Observații / Referințe
1	curți construcții	DA	301	11	206	-	

Date referitoare la construcții

Crt	Număr	Destinație construcție	Supraf. (mp)	Situație juridică	Observații / Referințe
A1.1	20172-C1	construcții de locuințe	95	Cu acte	Nr. niveluri:1; S. construita la sol:95 mp; S. construita desfasurata:95 mp; an construire 2018, pereti caramida, stadiu constructie parter, Sdesfasurata= 95mp
A1.2	20172-C2	construcții anexa	Din acte: 17 Masurata: 18	Cu acte	Nr. niveluri:1; S. construita la sol:18 mp; S. construita desfasurata:18 mp; an construire 2018, pereti caramida, parter, Sdesfasurata= 18mp

Lungime Segmente

1) Valorile lungimilor segmentelor sunt obținute din proiecție în plan.

Punct început	X / Y	Punct sfârșit	X / Y	Lungime segment (** (m))
1	615.226,657 390.753,669	2	615.222,316 390.750,573	5.332

Punct început	X / Y	Punct sfârșit	X / Y	Lungime segment (** (m)
2	615.222,316 390.750,573	3	615.206,403 390.739,241	19.536
3	615.206,403 390.739,241	4	615.213,779 390.729,352	12.337
4	615.213,779 390.729,352	5	615.213,865 390.729,415	0.106
5	615.213,865 390.729,415	6	615.229,383 390.740,922	19.319
6	615.229,383 390.740,922	7	615.233,827 390.744,032	5.424
7	615.233,827 390.744,032	8	615.231,798 390.746,732	3.378
8	615.231,798 390.746,732	1	615.226,657 390.753,669	8.634

** Lungimile segmentelor sunt determinate în planul de proiecție Stereo 70 și sunt rotunjite la 1 milimetru.

*** Distanța dintre puncte este formată din segmente cumulate ce sunt mai mici decât valoarea 1 milimetru.

**DATE DESPRE IMOBILUL NR. 1269**

Oficiul de Cadastru și Publicitate Imobiliară PRAHOVA
Biroul de Cadastru și Publicitate Imobiliară Ploiești

A. Partea I. Descrierea imobilului

TEREN Intravilan

Adresa: Loc. Mizil, Str Plutar Mares, Nr. 6, Jud. Prahova

Nr. Crt	Nr cadastral Nr. topografic	Suprafața* (mp)	Observații / Referințe
A1		Din acte: 305 Masurata: 338	Sector cadastral:37 Teren imprejmuit;

B. Partea II. Proprietari și acte

Inscrieri privitoare la dreptul de proprietate și alte drepturi reale		Referințe
/		
Act Administrativ nr. 61, din 24/11/1995 emis de CONSILIUL LOCAL MIZIL;		
B1	Intabulare, drept de PROPRIETATE, dobandit prin Lege, cota actuala 1/1 1) ORASUL MIZIL , CIF:15562570, DOMENIU PRIVAT	A1

C. Partea III. SARCINI

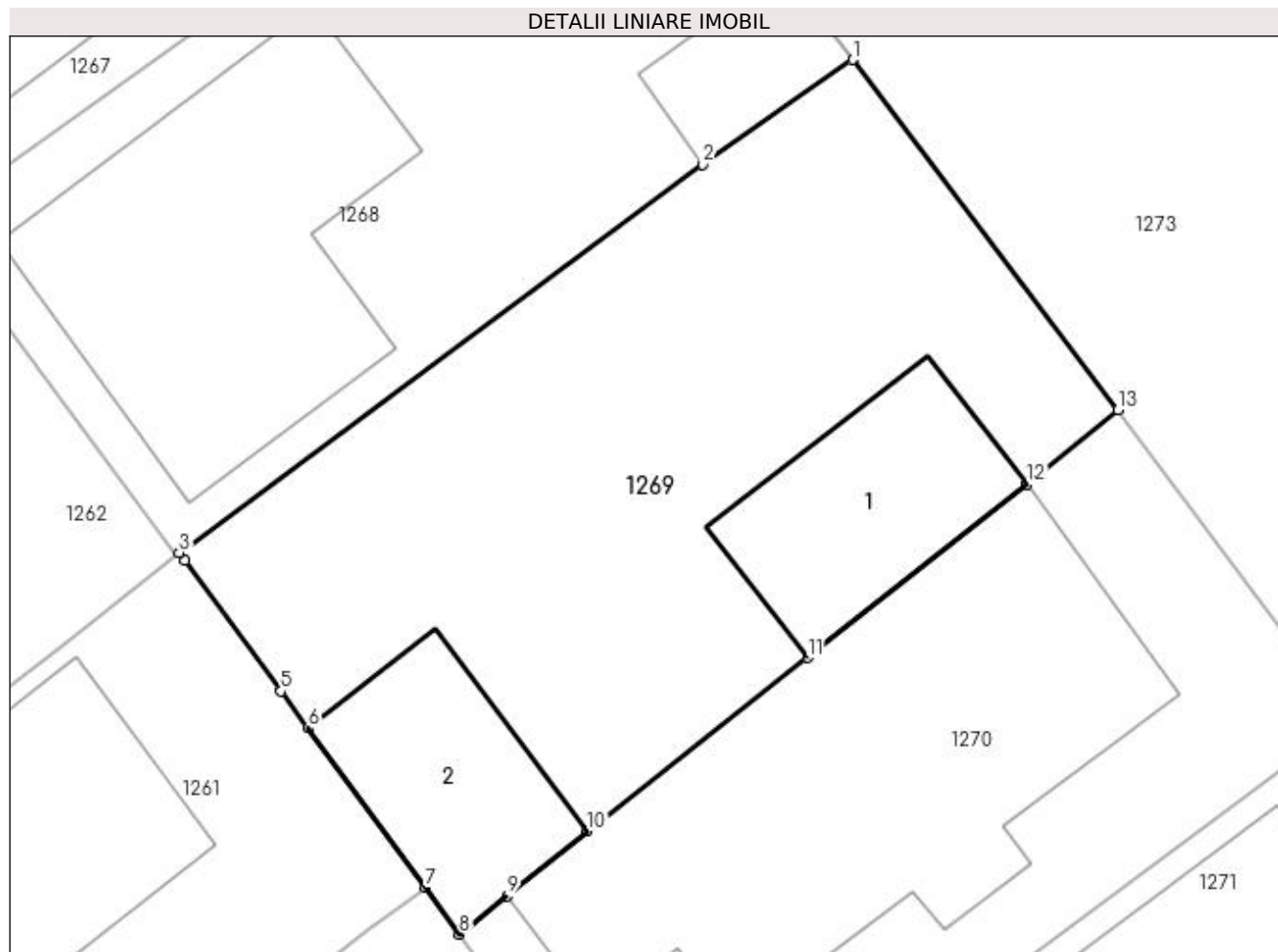
Inscrieri privind dezmembramintele dreptului de proprietate, drepturi reale de garanție și sarcini		Referințe
/		
Act Administrativ nr. 16870, din 17/11/2003 emis de CONSILIUL LOCAL AL ORASULUI MIZIL (PROCES VERBAL NR.16870/20.11.02003);		
C1	Intabulare, drept de CONCESIUNE 1) BUCUR VIOREL <i>OBSERVATII: asupra unui teren in suprafata de 305mp</i>	A1

Anexa Nr. 1 La Partea I

Teren

Nr cadastral	Suprafața (mp)*	Observații / Referințe
	Din acte: 305 Masurata: 338	

* Suprafața este determinată în planul de proiecție Stereo 70.



Date referitoare la teren

Crt	Categorie folosință	Intra vilan	Suprafața (mp)	Tarla	Parcelă	Nr. topo	Observații / Referințe
1	curți constructii	DA	338	11	206	-	

Date referitoare la construcții

Crt	Număr	Destinație construcție	Supraf. (mp)	Situație juridică	Observații / Referințe
A1.1		construcții anexa	41	Fara acte	Nr. niveluri:1; S. construita la sol:41 mp; ANEXA
A1.2		construcții anexa	36	Fara acte	Nr. niveluri:1; S. construita la sol:36 mp; ANEXA

Lungime Segmente

1) Valorile lungimilor segmentelor sunt obținute din proiecție în plan.

Punct început	X / Y	Punct sfârșit	X / Y	Lungime segment (** (m)
1	615.233,827 390.744,032	2	615.229,383 390.740,922	5.424
2	615.229,383 390.740,922	3	615.213,865 390.729,415	19.319

Punct început	X / Y	Punct sfârșit	X / Y	Lungime segment (** (m)
3	615.213,865 390.729,415	4	615.214,037 390.729,18	0.292
4	615.214,037 390.729,18	5	615.216,877 390.725,313	4.797
5	615.216,877 390.725,313	6	615.217,684 390.724,215	1.363
6	615.217,684 390.724,215	7	615.221,154 390.719,491	5.861
7	615.221,154 390.719,491	8	615.222,172 390.718,106	1.719
8	615.222,172 390.718,106	9	615.223,573 390.719,236	1.8
9	615.223,573 390.719,236	10	615.225,964 390.721,171	3.076
10	615.225,964 390.721,171	11	615.232,488 390.726,311	8.306
11	615.232,488 390.726,311	12	615.239,006 390.731,447	8.298
12	615.239,006 390.731,447	13	615.241,692 390.733,645	3.471
13	615.241,692 390.733,645	1	615.233,827 390.744,032	13.029

** Lungimile segmentelor sunt determinate în planul de proiecție Stereo 70 și sunt rotunjite la 1 milimetru.

*** Distanța dintre puncte este formată din segmente cumulate ce sunt mai mici decât valoarea 1 milimetru.

**DATE DESPRE IMOBILUL NR. 1270**

Oficiul de Cadastru și Publicitate Imobiliară PRAHOVA
Biroul de Cadastru și Publicitate Imobiliară Ploiești

A. Partea I. Descrierea imobilului

TEREN Intravilan

Adresa: Loc. Mizil, Str Plutar Mares, Nr. 8, Jud. Prahova

Nr. Crt	Nr cadastral Nr. topografic	Suprafața* (mp)	Observații / Referințe
A1		Din acte: 305 Masurata: 275	Sector cadastral:37 Teren imprejmuit;

B. Partea II. Proprietari și acte

Inscrieri privitoare la dreptul de proprietate și alte drepturi reale		Referințe
/		
Act Administrativ nr. 61, din 24/11/1995 emis de CONSILIUL LOCAL MIZIL;		
B1	Intabulare, drept de PROPRIETATE, dobandit prin Lege, cota actuala 1/1 1) ORASUL MIZIL , CIF:15562570, DOMENIU PRIVAT	A1

C. Partea III. SARCINI

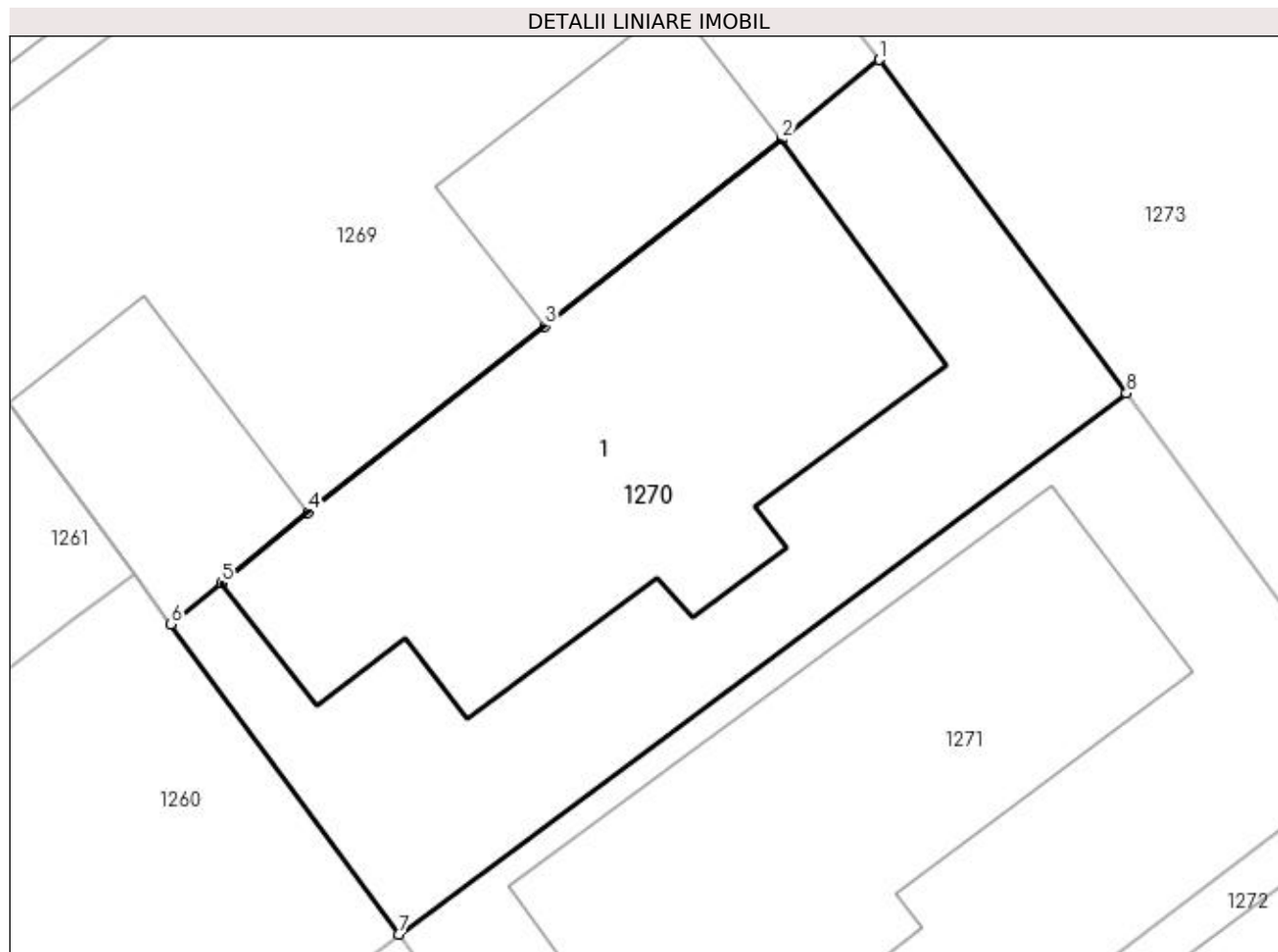
Inscrieri privind dezmembramintele dreptului de proprietate, drepturi reale de garanție și sarcini		Referințe
/		
Act Administrativ nr. 251, din 05/11/1993 emis de CONSILIUL LOCAL AL ORASULUI MIZIL (PROCES VERBAL DIN 1993, ACT ADMINISTRATIV NR. 38164/02.11.2023 EMIS DE PRIMARIA ORASULUI MIZIL);		
C1	Intabulare, drept de CONCESIUNE 1) BUCUR ION	A1

Anexa Nr. 1 La Partea I

Teren

Nr cadastral	Suprafața (mp)*	Observații / Referințe
	Din acte: 305 Masurata: 275	

* Suprafața este determinată în planul de proiecție Stereo 70.



Date referitoare la teren

Crt	Categorie folosință	Intra vilan	Suprafața (mp)	Tarla	Parcelă	Nr. topo	Observații / Referințe
1	curți construcții	DA	275	11	206	-	

Date referitoare la construcții

Crt	Număr	Destinație construcție	Supraf. (mp)	Situație juridică	Observații / Referințe
A1.1		construcții de locuințe	141	Fara acte	Nr. niveluri:1; S. construita la sol:141 mp; LOCUINTA

Lungime Segmente

1) Valorile lungimilor segmentelor sunt obținute din proiecție în plan.

Punct început	X / Y	Punct sfârșit	X / Y	Lungime segment (** (m)
1	615.241,692 390.733,645	2	615.239,006 390.731,447	3.471
2	615.239,006 390.731,447	3	615.232,488 390.726,311	8.298
3	615.232,488 390.726,311	4	615.225,964 390.721,171	8.306

Punct început	X / Y	Punct sfârșit	X / Y	Lungime segment (** (m)
4	615.225,964 390.721,171	5	615.223,573 390.719,236	3.076
5	615.223,573 390.719,236	6	615.222,172 390.718,106	1.8
6	615.222,172 390.718,106	7	615.228,452 390.709,557	10.608
7	615.228,452 390.709,557	8	615.248,504 390.724,463	24.985
8	615.248,504 390.724,463	1	615.241,692 390.733,645	11.433

** Lungimile segmentelor sunt determinate în planul de proiecție Stereo 70 și sunt rotunjite la 1 milimetru.

*** Distanța dintre puncte este formată din segmente cumulate ce sunt mai mici decât valoarea 1 milimetru.

**DATE DESPRE IMOBILUL NR. 1271**

Oficiul de Cadastru și Publicitate Imobiliară PRAHOVA
Biroul de Cadastru și Publicitate Imobiliară Ploiești

A. Partea I. Descrierea imobilului

TEREN Intravilan

Nr. CF vechi:819(e:819)
Nr. cadastral vechi:921(e:10308)

Adresa: Loc. Mizil, Str Plutar Mares, Nr. 10, Jud. Prahova

Nr. Crt	Nr cadastral Nr. topografic	Suprafața* (mp)	Observații / Referințe
A1	20484	Din acte: 301 Masurata: 306	Sector cadastral:37 Teren imprejmuit;

Construcții

Crt	Nr cadastral Nr. topografic	Adresa	Observații / Referințe
A1.2	20484-C2	Loc. Mizil, Jud. Prahova	Nr. niveluri:1; S. construita la sol:131 mp; Constructie de locuit, Regim de inaltime Parter, An constructie 2017, S desfasurata= 131 mp.

B. Partea II. Proprietari și acte

Inscrieri privitoare la dreptul de proprietate și alte drepturi reale		Referințe
31104 / 03/11/2005		
Act Administrativ nr. 80, din 05/01/2005 emis de PRIMARIA ORASULUI MIZIL;		
B1	Intabulare, drept de PROPRIETATE, dobandit prin Lege, cota actuala 1/1 1) CONSILIUL LOCAL AL ORASULUI MIZIL, CIF:999999999999	A1
18632 / 14/02/2022		
Act Administrativ nr. 41724, din 06/12/2021 emis de PRIMARIA ORASULUI MIZIL;		
B1	Intabulare, drept de PROPRIETATE, dobandit prin Construire, cota actuala 1/1 1) SCARLAT CORNEL-RAZVAN 2) SCARLAT MIHAELA	A1.2
6999 / 29/01/2019		
Act Administrativ nr. 6934, din 29/01/2019 emis de OCPI PRAHOVA;		
B6	se repositioneaza imobilul conform documentatiei cadastrale anexata	A1
18632 / 14/02/2022		
Act Administrativ nr. 41719, din 06/12/2021 emis de PRIMARIA ORASULUI MIZIL;		
B7	se noteaza actualizarea informatiilor cadastrale in sensul radierii constructiei C1	A1
B8	se noteaza actualizarea informatiilor cadastrale in sensul schimbarii categoriei de folosinta a imobilului din teren "arabil" in teren "curti constructii", conform documentatiei tehnice avizate	A1

C. Partea III. SARCINI

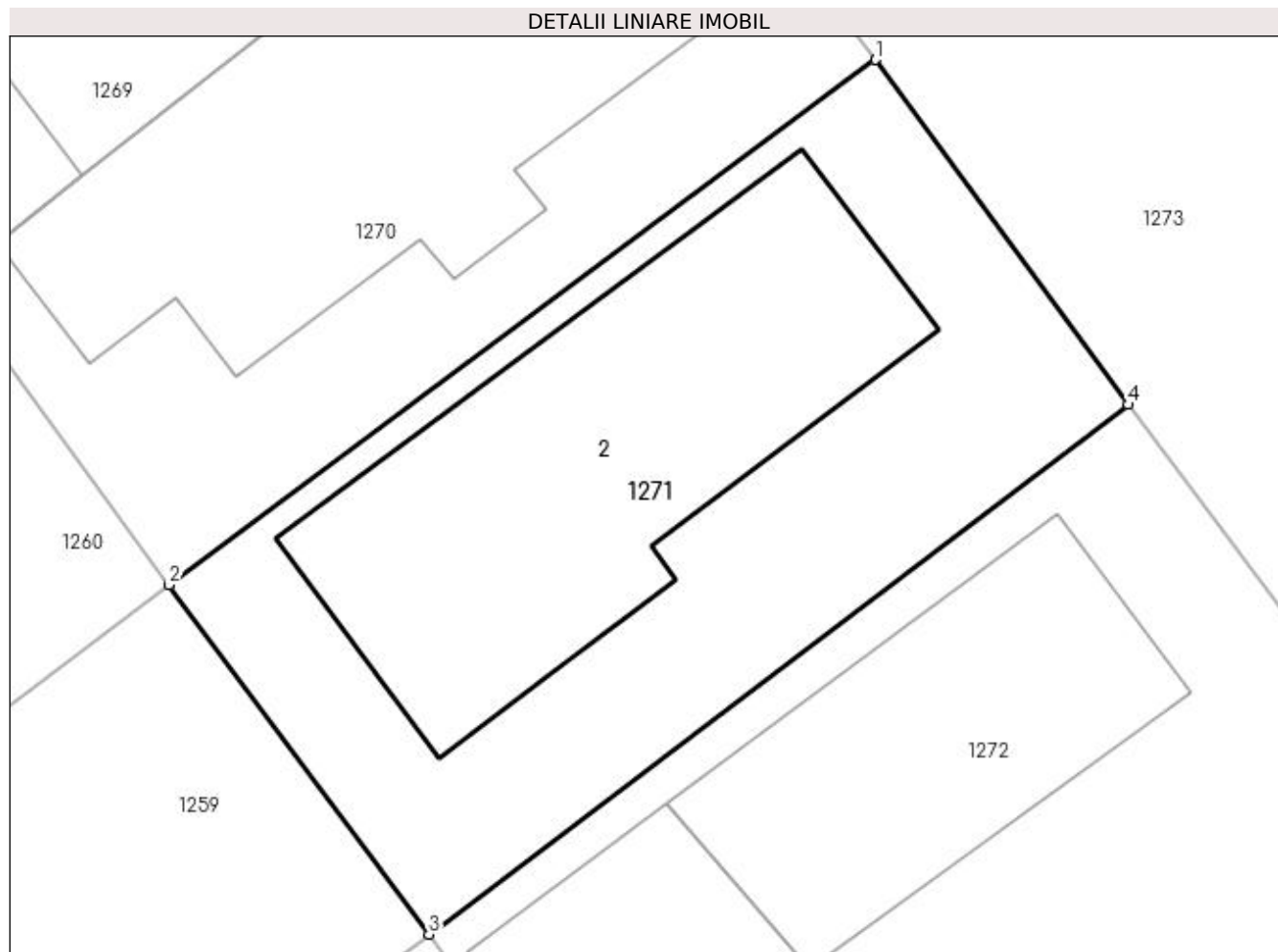
Inscrieri privind dezmembramintele dreptului de proprietate, drepturi reale de garanție și sarcini		Referințe
80001 / 31/08/2017		
Act Notarial nr. 2156, din 30/08/2017 emis de NP Meirosu Carmen;		
C5	Intabulare, drept de CONCESIUNE 1) SCARLAT CORNEL-RAZVAN 2) SCARLAT MIHAELA	A1

Anexa Nr. 1 La Partea I

Teren

Nr cadastral	Suprafața (mp)*	Observații / Referințe
20484	Din acte: 301 Masurata: 306	

* Suprafața este determinată în planul de proiecție Stereo 70.



Date referitoare la teren

Crt	Categorie folosință	Intra vilan	Suprafața (mp)	Tarla	Parcelă	Nr. topo	Observații / Referințe
1	curți constructii	DA	306	31	1050	-	

Date referitoare la construcții

Crt	Număr	Destinație construcție	Supraf. (mp)	Situație juridică	Observații / Referințe
A1.2	20484-C2	construcții de locuințe	131	Cu acte	Nr. niveluri:1; S. construita la sol:131 mp; Construcție de locuit, Regim de înaltime Parter, An construcție 2017, S desfășurată= 131 mp.

Lungime Segmente

1) Valorile lungimilor segmentelor sunt obținute din proiecție în plan.

Punct început	X / Y	Punct sfârșit	X / Y	Lungime segment (** (m)
1	615.248,504 390.724,463	2	615.228,452 390.709,557	24.985
2	615.228,452 390.709,557	3	615.235,829 390.699,638	12.362
3	615.235,829 390.699,638	4	615.255,679 390.714,672	24.901

Punct început	X / Y	Punct sfârșit	X / Y	Lungime segment (** (m)
4	615.255,679 390.714,672	1	615.248,504 390.724,463	12.139

** Lungimile segmentelor sunt determinate în planul de proiecție Stereo 70 și sunt rotunjite la 1 milimetru.

*** Distanța dintre puncte este formată din segmente cumulate ce sunt mai mici decât valoarea 1 milimetru.

**DATE DESPRE IMOBILUL NR. 1272**

Oficiul de Cadastru și Publicitate Imobiliară PRAHOVA
Biroul de Cadastru și Publicitate Imobiliară Ploiești

A. Partea I. Descrierea imobilului

TEREN Intravilan

Adresa: Loc. Mizil, Calea Buzaului, Nr. 43-45, Jud. Prahova

Nr. Crt	Nr cadastral Nr. topografic	Suprafața* (mp)	Observații / Referințe
A1	22986	Din acte: 675 Masurata: 637	Sector cadastral:37 Teren imprejmuit;

Construcții

Crt	Nr cadastral Nr. topografic	Adresa	Observații / Referințe
A1.1	22986-C1	Loc. Mizil, Jud. Prahova	Nr. niveluri:1; S. construita la sol:85 mp; S. construita desfasurata:85 mp; LOCUINTA, parter, construita in anul 2002, Sup. desfasurata = 85 mp
A1.2	22986-C2	Loc. Mizil, Jud. Prahova	Nr. niveluri:1; S. construita la sol:44 mp; S. construita desfasurata:44 mp; ANEXA, parter, construita in anul 1999, Sup. desfasurata = 44 mp

B. Partea II. Proprietari și acte

Inscrieri privitoare la dreptul de proprietate și alte drepturi reale		Referințe
123507 / 21/12/2018		
Act Administrativ nr. 28424, din 25/11/2010 emis de PRIMARIA MIZIL (act administrativ nr 61 din 24.11.1995, emis de CONSILIUL LOCAL MIZIL;act administrativ nr 38443 din 19.12.2018, emis de PRIMARIA ORASULUI MIZIL;act administrativ nr 38455 din 19.12.2018, emis de PRIMARIA ORASULUI MIZIL;act administrativ nr 38445 din 19.12.2018, emis de PRIMARIA ORASULUI MIZIL);		
B1	Inscrierea provizorie, drept de PROPRIETATE, dobandit prin Lege, cota actuala 1/1 1) ORAS MIZIL, CIF:15562570, (domeniu privat)	A1
54867 / 23/05/2019		
Act Administrativ nr. seria C.g 0593893, din 02/03/1960 emis de CONSILIUL POPULAR FULGA (act notarial nr 103 din 21.05.2019, emis de NP STOICESCU ISABELA;act notarial nr 809 din 21.05.2019, emis de NP STOICESCU ISABELA);		
B2	se respinge cererea de intabulare a dreptului de proprietate intrucat nu au fost prezentate actele solicitate prin referatul de completare	A1
90910 / 28/08/2019		
Act Notarial nr. 1475, din 23/08/2019 emis de NP STOICESCU ISABELA;		
B5	Intabulare, drept de PROPRIETATEpartaj, dobandit prin Conventie, cota actuala 1/1 1) ENACHE VASILE	A1.1
90936 / 28/08/2019		
Act Notarial nr. 1475, din 23/08/2019 emis de NP STOICESCU ISABELA;		
B7	Intabulare, drept de PROPRIETATEpartaj, dobandit prin Conventie, cota actuala 1/1 1) ENACHE VASILE	A1.2

C. Partea III. SARCINI

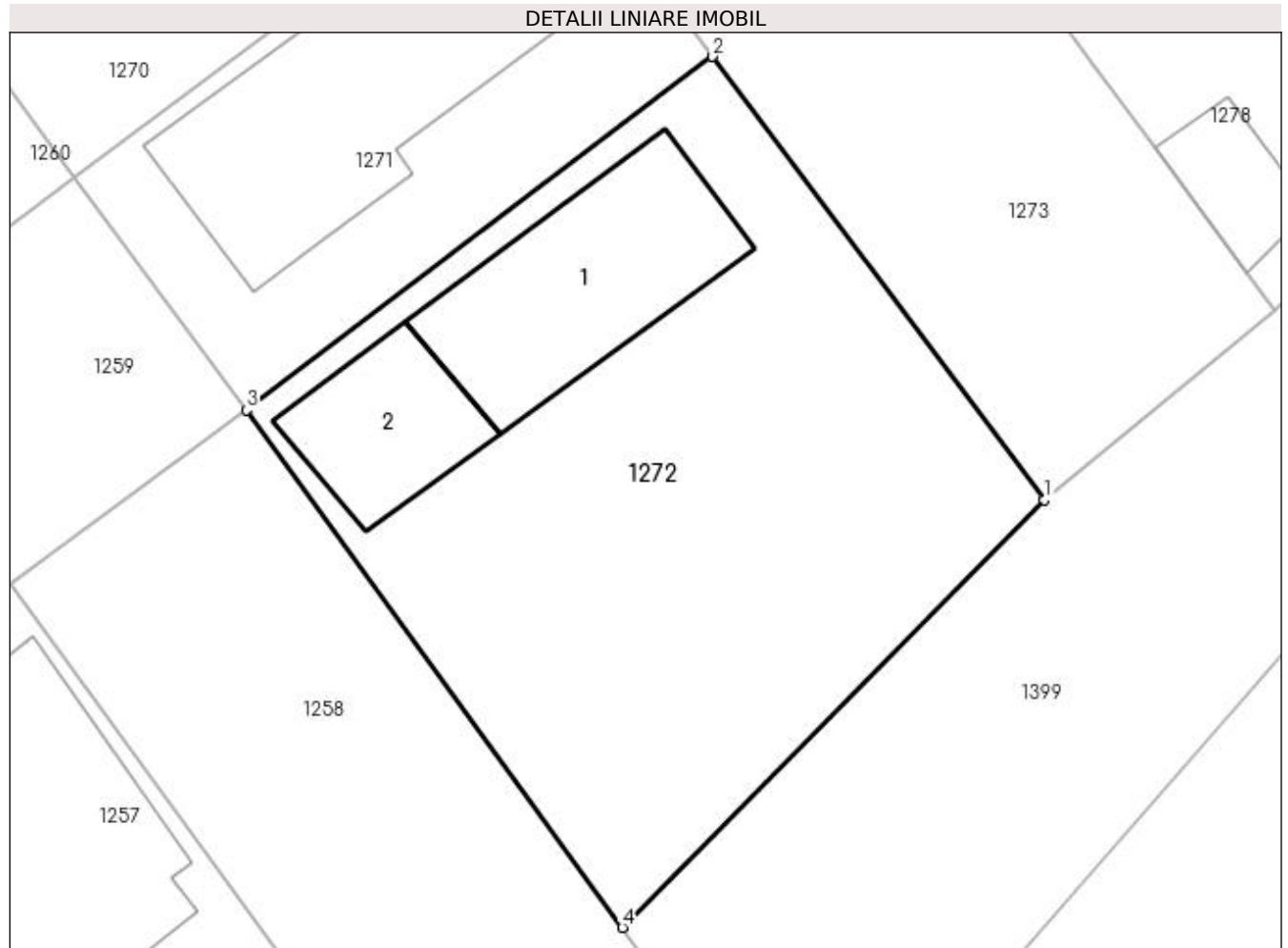
Inscrieri privind dezmembramintele dreptului de proprietate, drepturi reale de garanție și sarcini		Referințe
123507 / 21/12/2018		
Act Administrativ nr. 28424, din 25/11/2010 emis de PRIMARIA MIZIL (act administrativ nr 143 din 05/05/1994, emis de CONSILIUL LOCAL MIZIL;act administrativ nr 35 din 01/08/1995, emis de CONSILIUL LOCAL MIZIL);		
C1	se noteaza contractul de concesiune incheiat Consiliul Local al Orasului Mizil in calitate de concedent si Enache Vasile in calitate de concesionar (pe toata durata existentei constructiei)	A1
C2	se inscrie REDEVENTA 1) CONSILIUL LOCAL MIZIL, CIF:999999999999	A1

Anexa Nr. 1 La Partea I

Teren

Nr cadastral	Suprafața (mp)*	Observații / Referințe
22986	Din acte: 675 Masurata: 637	

* Suprafața este determinată în planul de proiecție Stereo 70.



Date referitoare la teren

Crt	Categorie folosință	Intra vilan	Suprafața (mp)	Tarla	Parcelă	Nr. topo	Observații / Referințe
1	curți constructii	DA	637	11	206	-	

Date referitoare la construcții

Crt	Număr	Destinație construcție	Supraf. (mp)	Situație juridică	Observații / Referințe
A1.1	22986-C1	construcții de locuințe	85	Cu acte	Nr. niveluri:1; S. construita la sol:85 mp; S. construita desfasurata:85 mp; LOCUINTA, parter, construita in anul 2002, Sup. desfasurata = 85 mp
A1.2	22986-C2	construcții anexa	44	Cu acte	Nr. niveluri:1; S. construita la sol:44 mp; S. construita desfasurata:44 mp; ANEXA, parter, construita in anul 1999, Sup. desfasurata = 44 mp

Lungime Segmente

1) Valorile lungimilor segmentelor sunt obținute din proiecție în plan.

Punct început	X / Y	Punct sfârșit	X / Y	Lungime segment (** (m)
1	615.269,809 390.695,798	2	615.255,679 390.714,672	23.577
2	615.255,679 390.714,672	3	615.235,829 390.699,638	24.901
3	615.235,829 390.699,638	4	615.251,835 390.677,609	27.23
4	615.251,835 390.677,609	1	615.269,809 390.695,798	25.571

** Lungimile segmentelor sunt determinate în planul de proiecție Stereo 70 și sunt rotunjite la 1 milimetru.

*** Distanța dintre puncte este formată din segmente cumulate ce sunt mai mici decât valoarea 1 milimetru.

**DATE DESPRE IMOBILUL NR. 1273**

Oficiul de Cadastru și Publicitate Imobiliară PRAHOVA
 Biroul de Cadastru și Publicitate Imobiliară Ploiești

A. Partea I. Descrierea imobilului

TEREN Intravilan

Adresa: Loc. Mizil, Str Plutar Mares, Jud. Prahova

Nr. Crt	Nr cadastral Nr. topografic	Suprafața* (mp)	Observații / Referințe
A1		1.461	Sector cadastral:37 Teren imprejmuit;

B. Partea II. Proprietari și acte

Inscrieri privitoare la dreptul de proprietate și alte drepturi reale		Referințe
/		
Act Administrativ nr. 38014, din 01/11/2023 emis de PRIMARIA ORASULUI MIZIL (H.G. nr.515/28.04.2009, ANEXA 1 la H.G.);		
B1	Intabulare, drept de PROPRIETATE, dobandit prin Lege, cota actuala 1/1 1) ORASUL MIZIL, CIF:15562570, (DOMENIUL PUBLIC)	A1

C. Partea III. SARCINI .

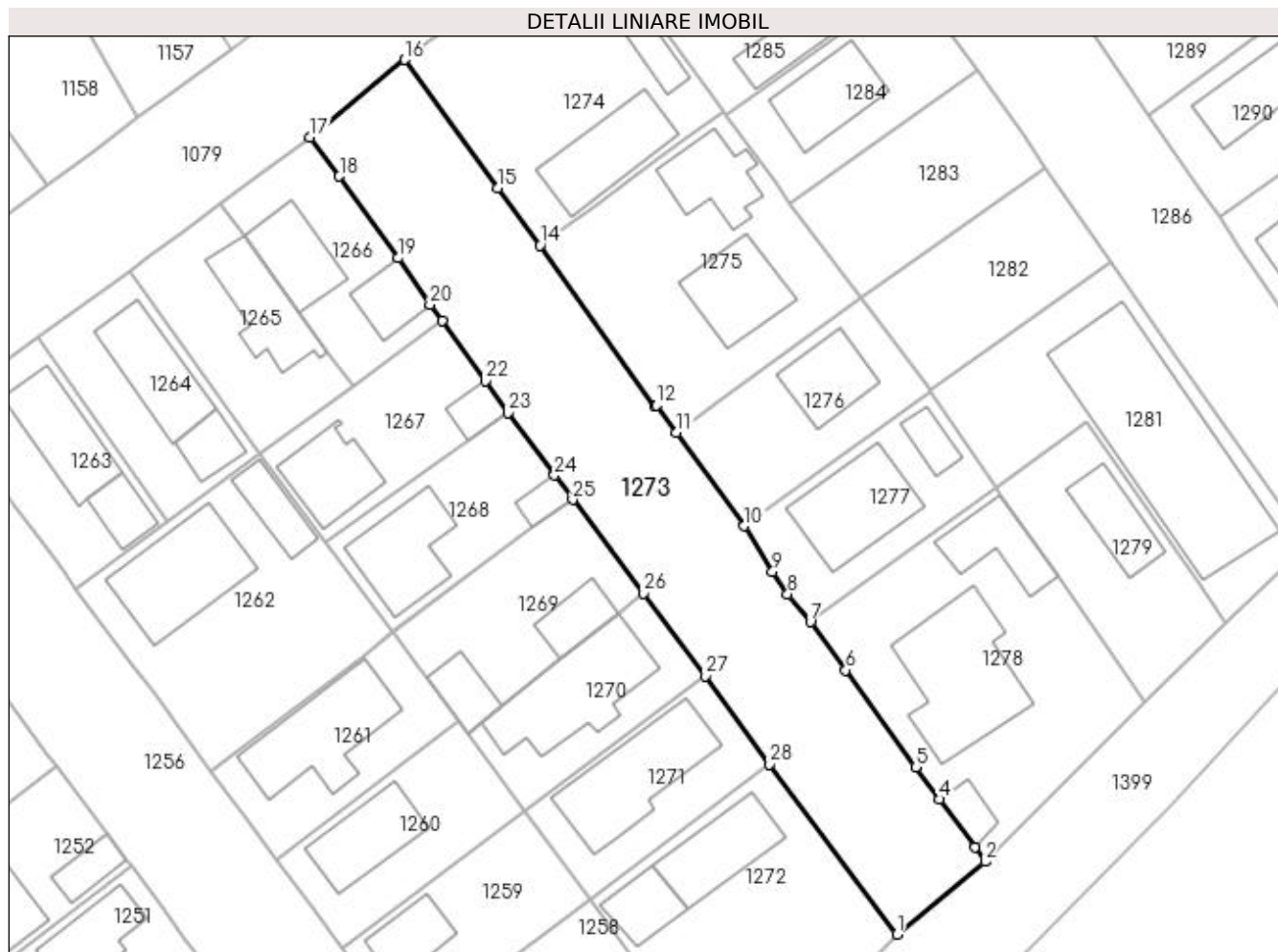
Inscrieri privind dezmembramintele dreptului de proprietate, drepturi reale de garanție și sarcini	Referințe
NU SUNT	

Anexa Nr. 1 La Partea I

Teren

Nr cadastral	Suprafața (mp)*	Observații / Referințe
	1.461	

* Suprafața este determinată în planul de proiecție Stereo 70.



Date referitoare la teren

Crt	Categorie folosință	Intravilan	Suprafața (mp)	Tarla	Parcelă	Nr. topo	Observații / Referințe
1	drum	DA	1.461	11	-	-	

Lungime Segmente

1) Valorile lungimilor segmentelor sunt obținute din proiecție în plan.

Punct început	X / Y	Punct sfârșit	X / Y	Lungime segment (** (m)
1	615.269,809 390.695,798	2	615.279,599 390.703,85	12.677
3	615.278,447 390.705,433	4	615.274,558 390.710,775	6.608
5	615.271,898 390.714,343	6	615.264,13 390.725,107	13.274
7	615.260,196 390.730,462	8	615.257,679 390.733,567	3.997
9	615.256,01 390.736,067	10	615.252,858 390.741,097	5.936

Punct început	X / Y	Punct sfârșit	X / Y	Lungime segment (** (m)
2	615.279,599 390.703,85	3	615.278,447 390.705,433	1.958
4	615.274,558 390.710,775	5	615.271,898 390.714,343	4.45
6	615.264,13 390.725,107	7	615.260,196 390.730,462	6.645
8	615.257,679 390.733,567	9	615.256,01 390.736,067	3.006
10	615.252,858 390.741,097	11	615.245,34 390.751,477	12.817

Punct început	X / Y	Punct sfârșit	X / Y	Lungime segment (** (m)
11	615.245,34 390.751,477	12	615.243,112 390.754,502	3.757
13	615.242,943 390.754,382	14	615.230,166 390.772,269	21.981
15	615.225,548 390.778,647	16	615.215,18 390.792,862	17.595
17	615.204,676 390.784,282	18	615.207,918 390.779,924	5.432
19	615.214,47 390.770,848	20	615.217,975 390.765,716	6.215
21	615.219,303 390.763,893	22	615.224,128 390.757,197	8.253
23	615.226,657 390.753,669	24	615.231,798 390.746,732	8.634
25	615.233,827 390.744,032	26	615.241,692 390.733,645	13.029
27	615.248,504 390.724,463	28	615.255,679 390.714,672	12.139

Punct început	X / Y	Punct sfârșit	X / Y	Lungime segment (** (m)
12	615.243,112 390.754,502	13	615.242,943 390.754,382	0.208
14	615.230,166 390.772,269	15	615.225,548 390.778,647	7.874
16	615.215,18 390.792,862	17	615.204,676 390.784,282	13.562
18	615.207,918 390.779,924	19	615.214,47 390.770,848	11.194
20	615.217,975 390.765,716	21	615.219,303 390.763,893	2.255
22	615.224,128 390.757,197	23	615.226,657 390.753,669	4.341
24	615.231,798 390.746,732	25	615.233,827 390.744,032	3.378
26	615.241,692 390.733,645	27	615.248,504 390.724,463	11.433
28	615.255,679 390.714,672	1	615.269,809 390.695,798	23.577

** Lungimile segmentelor sunt determinate în planul de proiecție Stereo 70 și sunt rotunjite la 1 milimetru.

*** Distanța dintre puncte este formată din segmente cumulate ce sunt mai mici decât valoarea 1 milimetru.



DATE DESPRE IMOBILUL NR. 1274

Oficiul de Cadastru și Publicitate Imobiliară PRAHOVA
Biroul de Cadastru și Publicitate Imobiliară Ploiești

A. Partea I. Descrierea imobilului

TEREN Intravilan

Adresa: Loc. Mizil, Str Tase Dumitrescu, Nr. 56-59, Jud. Prahova

Nr. Crt	Nr cadastral Nr. topografic	Suprafața* (mp)	Observații / Referințe
A1		642	Sector cadastral:37 Teren imprejmuit;

Construcții

Crt	Nr cadastral Nr. topografic	Adresa	Observații / Referințe
A1.1		Loc. Mizil, Str Tase Dumitrescu, Nr. 56-59, Jud. Prahova	Nr. niveluri:1; S. construita la sol:96 mp; LOCUINTA

B. Partea II. Proprietari și acte

Inscrieri privitoare la dreptul de proprietate și alte drepturi reale	Referințe
/	
Act Administrativ nr. 61, din 24/11/1995 emis de CONSILIUL LOCAL MIZIL;	
B1 Intabulare, drept de PROPRIETATE, dobandit prin Lege, cota actuala 1/1 1) ORASUL MIZIL, CIF:15562570, DOMENIU PRIVAT	A1
Act Administrativ nr. 17, din 19/02/2003 emis de PRIMARIA ORASULUI MIZIL;	
B2 Intabulare, drept de PROPRIETATE, dobandit prin Construire, cota actuala 8/16 1) ILIE IONUT CRISTIAN	A1.1
Act Notarial nr. 275, din 09/11/2021 emis de NP BURTICA ADELA;	
B3 Intabulare, drept de PROPRIETATE, dobandit prin Succesiune, cota actuala 3/16 1) ILIE IONUT CRISTIAN	A1.1
B4 Intabulare, drept de PROPRIETATE, dobandit prin Succesiune, cota actuala 2/16 1) ILIE ADRIANA	A1.1
Act Notarial nr. 275, din 02/03/2005 emis de NP ION HURDUC;	
B5 Intabulare, drept de PROPRIETATE, dobandit prin Succesiune, cota actuala 3/16 1) ILIE GEORGIAN RAZVAN	A1.1

C. Partea III. SARCINI

Inscrieri privind dezmembramintele dreptului de proprietate, drepturi reale de garanție și sarcini	Referințe
/	
Act Administrativ nr. 11, din 02/02/1998 emis de CONSILIUL LOCAL AL ORASULUI MIZIL (PROCES VERBAL NR.11/02.02.1998 EMIS DE PRIMARIA ORASULUI MIZIL);	
C1 Intabulare, drept de CONCESIUNE 1) ILIE IONUT CRISTIAN <i>OBSERVATII: asupra unui teren in suprafata de 312,5mp</i>	A1
Act Notarial nr. 275, din 09/11/2021 emis de NP BURTICA ADELA (Act administrativ nr. 08/01.07.1996 , proces verbal nr.2246/28.05.1995 emis de consiliul local mizil);	
C2 Intabulare, drept de CONCESIUNE, cota actuala 2/8, cota initiala 2/8 1) ILIE ADRIANA <i>OBSERVATII: cota parte din terenul in suprafata de 312,5mp</i>	A1
C3 Intabulare, drept de CONCESIUNE, cota actuala 3/8, cota initiala 3/8 1) ILIE IONUT CRISTIAN <i>OBSERVATII: cota parte din terenul in suprafata de 312,5mp</i>	A1
C4 Intabulare, drept de CONCESIUNE, cota actuala 3/8, cota initiala 3/8 1) ILIE GEORGIAN RAZVAN	A1

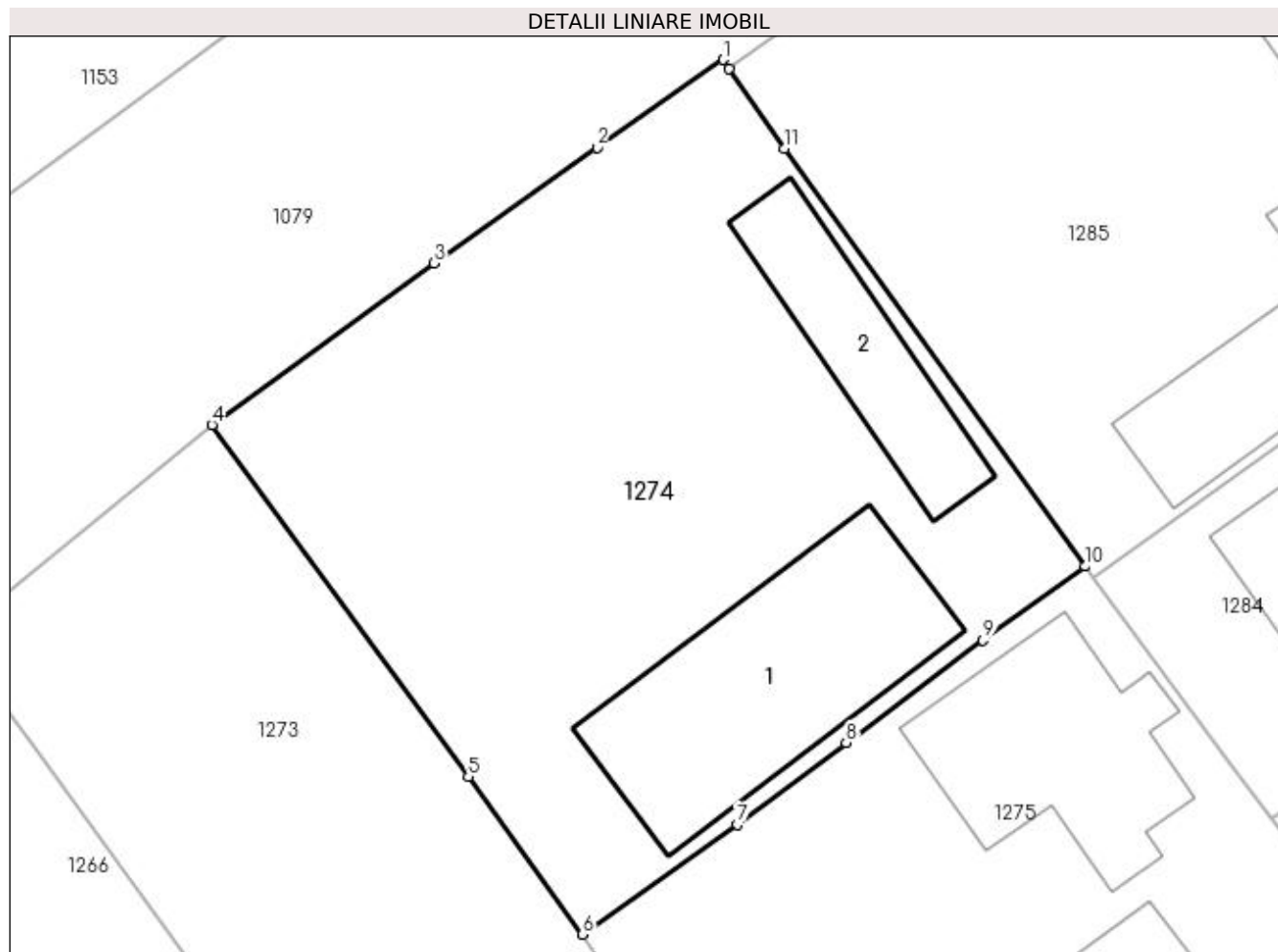
Inscrieri privind dezmembramintele dreptului de proprietate, drepturi reale de garanție și sarcini	Referințe
	OBSERVATII: cota parte din terenul in suprafata de 312,5mp

Anexa Nr. 1 La Partea I

Teren

Nr cadastral	Suprafața (mp)*	Observații / Referințe
	642	

* Suprafața este determinată în planul de proiecție Stereo 70.



Date referitoare la teren

Crt	Categorie folosință	Intravilan	Suprafața (mp)	Tarla	Parcelă	Nr. topo	Observații / Referințe
1	curți constructii	DA	642	11	206	-	

Date referitoare la construcții

Crt	Număr	Destinație construcție	Supraf. (mp)	Situație juridică	Observații / Referințe
A1.1		construcții de locuințe	96	Cu acte	Nr. niveluri:1; S. construita la sol:96 mp; LOCUINTA
A1.2		construcții anexa	45	Fara acte	Nr. niveluri:1; S. construita la sol:45 mp; ANEXA

Lungime Segmente

1) Valorile lungimilor segmentelor sunt obținute din proiecție în plan.

Punct început	X / Y	Punct sfârșit	X / Y	Lungime segment (** (m)
1	615.235,847 390.807,625	2	615.230,75 390.804,076	6.211
2	615.230,75 390.804,076	3	615.224,169 390.799,401	8.072
3	615.224,169 390.799,401	4	615.215,18 390.792,862	11.116

Punct început	X / Y	Punct sfârşit	X / Y	Lungime segment (** (m)
4	615.215,18 390.792,862	5	615.225,548 390.778,647	17.595
5	615.225,548 390.778,647	6	615.230,166 390.772,269	7.874
6	615.230,166 390.772,269	7	615.236,424 390.776,713	7.675
7	615.236,424 390.776,713	8	615.240,82 390.780,028	5.506
8	615.240,82 390.780,028	9	615.246,361 390.784,147	6.904
9	615.246,361 390.784,147	10	615.250,493 390.787,145	5.105
10	615.250,493 390.787,145	11	615.238,334 390.804,043	20.818
11	615.238,334 390.804,043	12	615.236,08 390.807,258	3.926
12	615.236,08 390.807,258	1	615.235,847 390.807,625	0.435

** Lungimile segmentelor sunt determinate în planul de proiecție Stereo 70 și sunt rotunjite la 1 milimetru.

*** Distanța dintre puncte este formată din segmente cumulate ce sunt mai mici decât valoarea 1 milimetru.

**DATE DESPRE IMOBILUL NR. 1275**

Oficiul de Cadastru și Publicitate Imobiliară PRAHOVA
Biroul de Cadastru și Publicitate Imobiliară Ploiești

A. Partea I. Descrierea imobilului

TEREN Intravilan

Adresa: Loc. Mizil, Str Plutar Mares, Nr. 1-3, Jud. Prahova

Nr. Crt	Nr cadastral Nr. topografic	Suprafața* (mp)	Observații / Referințe
A1	21180	Din acte: 638 Masurata: 653	Sector cadastral:37 Teren imprejmuit;

Construcții

Crt	Nr cadastral Nr. topografic	Adresa	Observații / Referințe
A1.1	21180-C1	Loc. Mizil, Str Plutar Mares, Nr. 1-3, Jud. Prahova	Nr. niveluri:1; S. construita la sol:70 mp; an construire 1996, pereti caramida, fara lift, fara certificat de performanta energetica

B. Partea II. Proprietari și acte

Inscrieri privitoare la dreptul de proprietate și alte drepturi reale	Referințe
15403 / 26/03/2012	
Act Administrativ nr. 61, din 24/11/1995 emis de CONSILIUL LOCAL MIZIL (act administrativ nr. 10441/03-02-2012 emis de PRIMARIA MIZIL; act administrativ nr. 10440/03-02-2012 emis de PRIMARIA MIZIL; act administrativ nr. 178/15-03-1994 emis de CONSILIUL LOCAL MIZIL; act administrativ nr. 66/23-11-1993 emis de CONSILIUL LOCAL MIZIL; act administrativ nr. 10692/17-10-2002 emis de PRIMARIA MIZIL; act administrativ nr. 21439/07-02-2012 emis de PRIMARIA MIZIL; act administrativ nr. 12971/21-03-2012 emis de PRIMARIA MIZIL);	
B1	A1
Intabulare, drept de PROPRIETATE, dobandit prin Lege, cota actuala 1/1 1) ORAS MIZIL, CIF:15562570, -domeniu privat	
35002 / 19/06/2012	
Act Administrativ nr. 27045, din 29/05/2012 emis de OCPI PRAHOVA (act administrativ nr. 136/04-11-1996 emis de PRIMARIA MIZIL; act administrativ nr. 17473/01-06-2012 emis de PRIMARIA MIZIL; act administrativ nr. 19388/12.07.2012 emis de PRIMARIA MIZIL);	
B3	A1, A1.1
se noteaza actualizarea informatiilor cadastrale	
46789 / 10/08/2012	
Act Notarial nr. 636, din 03/08/2012 emis de NP HURDUC PETRE VIOREL;	
B4	A1.1
Intabulare, drept de PROPRIETATE cumparare ca bun comun, dobandit prin Conventie, cota actuala 1/1 1) SBIRNAU FLORIN VALENTIN 2) SBIRNAU VIORICA	
15403 / 26/03/2012	
Act Administrativ nr. 61, din 24/11/1995 emis de CONSILIUL LOCAL MIZIL (act administrativ nr. 10441/03-02-2012 emis de PRIMARIA MIZIL; act administrativ nr. 10440/03-02-2012 emis de PRIMARIA MIZIL; act administrativ nr. 178/15-03-1994 emis de CONSILIUL LOCAL MIZIL; act administrativ nr. 66/23-11-1993 emis de CONSILIUL LOCAL MIZIL; act administrativ nr. 10692/17-10-2002 emis de PRIMARIA MIZIL; act administrativ nr. 21439/07-02-2012 emis de PRIMARIA MIZIL; act administrativ nr. 12971/21-03-2012 emis de PRIMARIA MIZIL);	
B5	A1
Intabulare, drept de ADMINISTRARE 1) CONSILIUL LOCAL MIZIL, CIF:999999999999	

C. Partea III. SARCINI

Inscrieri privind dezmembramintele dreptului de proprietate, drepturi reale de garanție și sarcini	Referințe
27045 / 16/05/2012	
Act Administrativ nr. 66, din 23/11/1993 emis de CONSILIUL LOCAL MIZIL (act administrativ nr. 1072/17-02-1999 emis de CONSILIUL LOCAL MIZIL; act administrativ nr. 12282/05-01-2001 emis de CONSILIUL LOCAL MIZIL; act administrativ nr. 178/15.03.1994 emis de CONSILIUL LOCAL MIZIL; act administrativ nr. 10692/17.10.2002 emis de PRIMARIA MIZIL);	
C2	A1
Intabulare, drept de CONCESIUNE 1) SBARNAU MIRCEA	

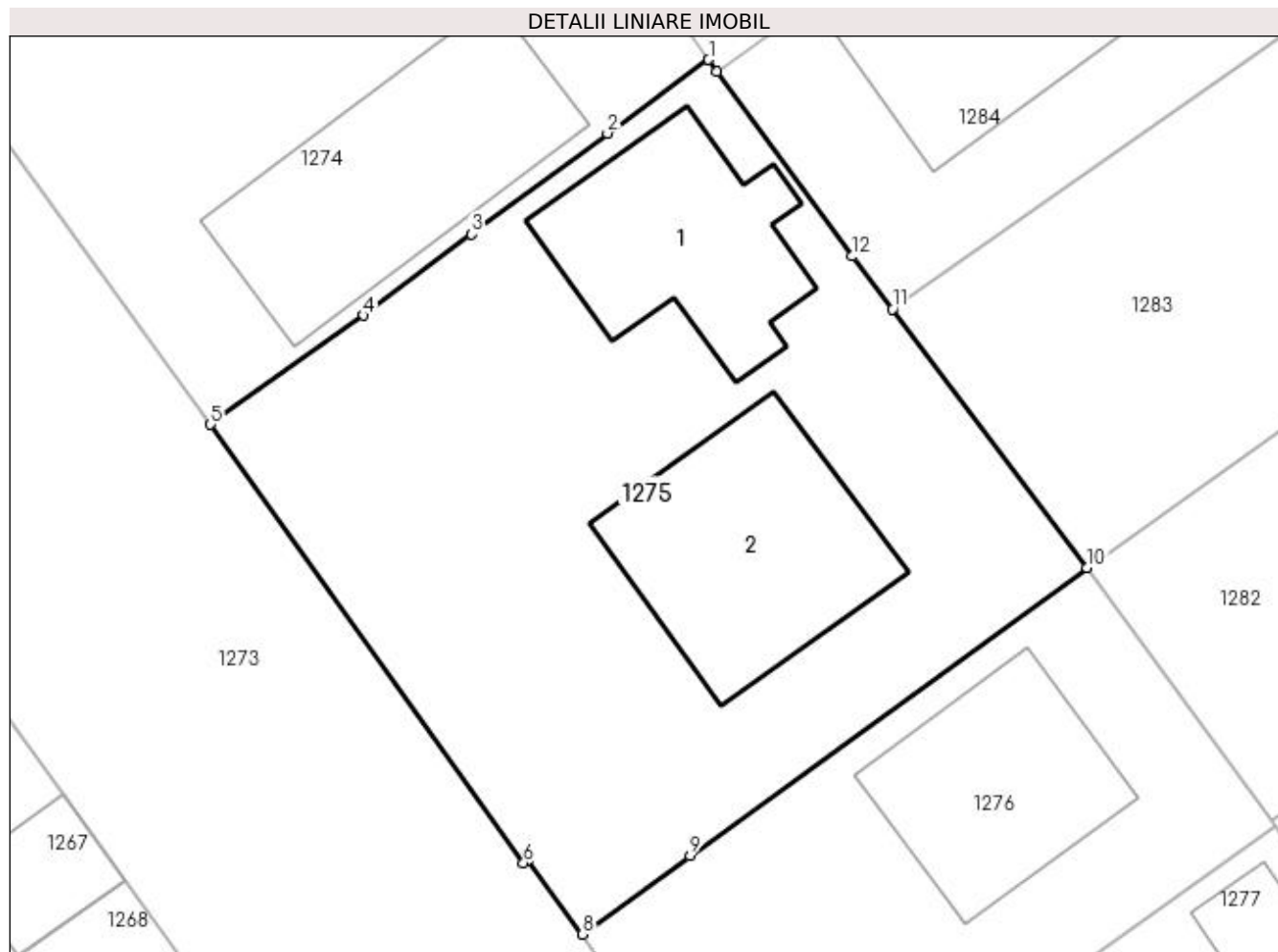
Inscrieri privind dezmembramintele dreptului de proprietate, drepturi reale de garanție și sarcini	Referințe
--	-----------

Anexa Nr. 1 La Partea I

Teren

Nr cadastral	Suprafața (mp)*	Observații / Referințe
21180	Din acte: 638 Masurata: 653	

* Suprafața este determinată în planul de proiecție Stereo 70.



Date referitoare la teren

Crt	Categorie folosință	Intravilan	Suprafața (mp)	Tarla	Parcelă	Nr. topo	Observații / Referințe
1	curți construcții	DA	653	11	206	-	

Date referitoare la construcții

Crt	Număr	Destinație construcție	Supraf. (mp)	Situație juridică	Observații / Referințe
A1.1	21180-C1	construcții de locuințe	70	Cu acte	Nr. niveluri:1; S. construita la sol:70 mp; an construire 1996, pereti caramida, fara lift, fara certificat de performanta energetica
A1.2	21180-C2	construcții de locuințe	86	Fara acte	Nr. niveluri:1; S. construita la sol:86 mp; LOCUINTA

Lungime Segmente

1) Valorile lungimilor segmentelor sunt obținute din proiecție în plan.

Punct început	X / Y	Punct sfârșit	X / Y	Lungime segment (** (m)
1	615.250,493 390.787,145	2	615.246,361 390.784,147	5.105
2	615.246,361 390.784,147	3	615.240,82 390.780,028	6.904

Punct început	X / Y	Punct sfârșit	X / Y	Lungime segment (** (m)
3	615.240,82 390.780,028	4	615.236,424 390.776,713	5.506
4	615.236,424 390.776,713	5	615.230,166 390.772,269	7.675
5	615.230,166 390.772,269	6	615.242,943 390.754,382	21.981
6	615.242,943 390.754,382	7	615.243,112 390.754,502	0.208
7	615.243,112 390.754,502	8	615.245,34 390.751,477	3.757
8	615.245,34 390.751,477	9	615.249,729 390.754,679	5.433
9	615.249,729 390.754,679	10	615.265,916 390.766,432	20.004
10	615.265,916 390.766,432	11	615.257,992 390.776,976	13.19
11	615.257,992 390.776,976	12	615.256,354 390.779,126	2.703
12	615.256,354 390.779,126	13	615.250,836 390.786,657	9.336
13	615.250,836 390.786,657	1	615.250,493 390.787,145	0.596

** Lungimile segmentelor sunt determinate în planul de proiecție Stereo 70 și sunt rotunjite la 1 milimetru.

*** Distanța dintre puncte este formată din segmente cumulate ce sunt mai mici decât valoarea 1 milimetru.

**DATE DESPRE IMOBILUL NR. 1276**

Oficiul de Cadastru și Publicitate Imobiliară PRAHOVA
Biroul de Cadastru și Publicitate Imobiliară Ploiești

A. Partea I. Descrierea imobilului

TEREN Intravilan

Nr. CF vechi:1020/C
Nr. cadastral vechi:1016

Adresa: Loc. Mizil, Str Plutar Mares, Nr. 5, Jud. Prahova

Nr. Crt	Nr cadastral Nr. topografic	Suprafața* (mp)	Observații / Referințe
A1	22388	329	Sector cadastral:37 Teren imprejmuit;

Construcții

Crt	Nr cadastral Nr. topografic	Adresa	Observații / Referințe
A1.1	22388-C1	Loc. Mizil, Jud. Prahova	Nr. niveluri:1; S. construita la sol:66 mp; S. construita desfasurata:66 mp; parter, pereti caramida, Sdesfasurata=66mp

B. Partea II. Proprietari și acte

Inscrieri privitoare la dreptul de proprietate și alte drepturi reale		Referințe
25281 / 30/08/2006		
Act Administrativ nr. FN, din 01/10/2002 emis de CONSILIUL LOCAL MIZIL (act aditional nr 10214 din 02.10.2002, emis de CONSILIUL LOCAL MIZIL);		
B1	Intabulare, drept de PROPRIETATE, dobandit prin Lege, cota actuala 1/1 1) CONSILIUL LOCAL MIZIL, CIF:999999999999	A1
138595 / 26/11/2019		
Act Administrativ nr. 29814, din 16/10/2019 emis de PRIMARIA MIZIL (act administrativ nr 101414 din 19.09.2019, emis de OCPI PRAHOVA;act administrativ nr 184 din 05.09.2007, emis de PRIMARIA MIZIL;act notarial nr 257 din 07.11.2019, emis de NP STOICESCU ISABELA);		
B2	se repositioneaza imobilul, conform documentatiei tehnice avizate	A1
12341 / 31/01/2023		
Act Notarial nr. 294, din 30/01/2023 emis de NP Ionita Aristita Adina (contract de vanzare);		
B5	Intabulare, drept de PROPRIETATEcumparare ca bun comun, dobandit prin Conventie, cota actuala 1/1 1) ZAHIU FLORIAN-AUGUSTIN 2) ZAHIU NICULINA-CATALINA	A1.1

C. Partea III. SARCINI

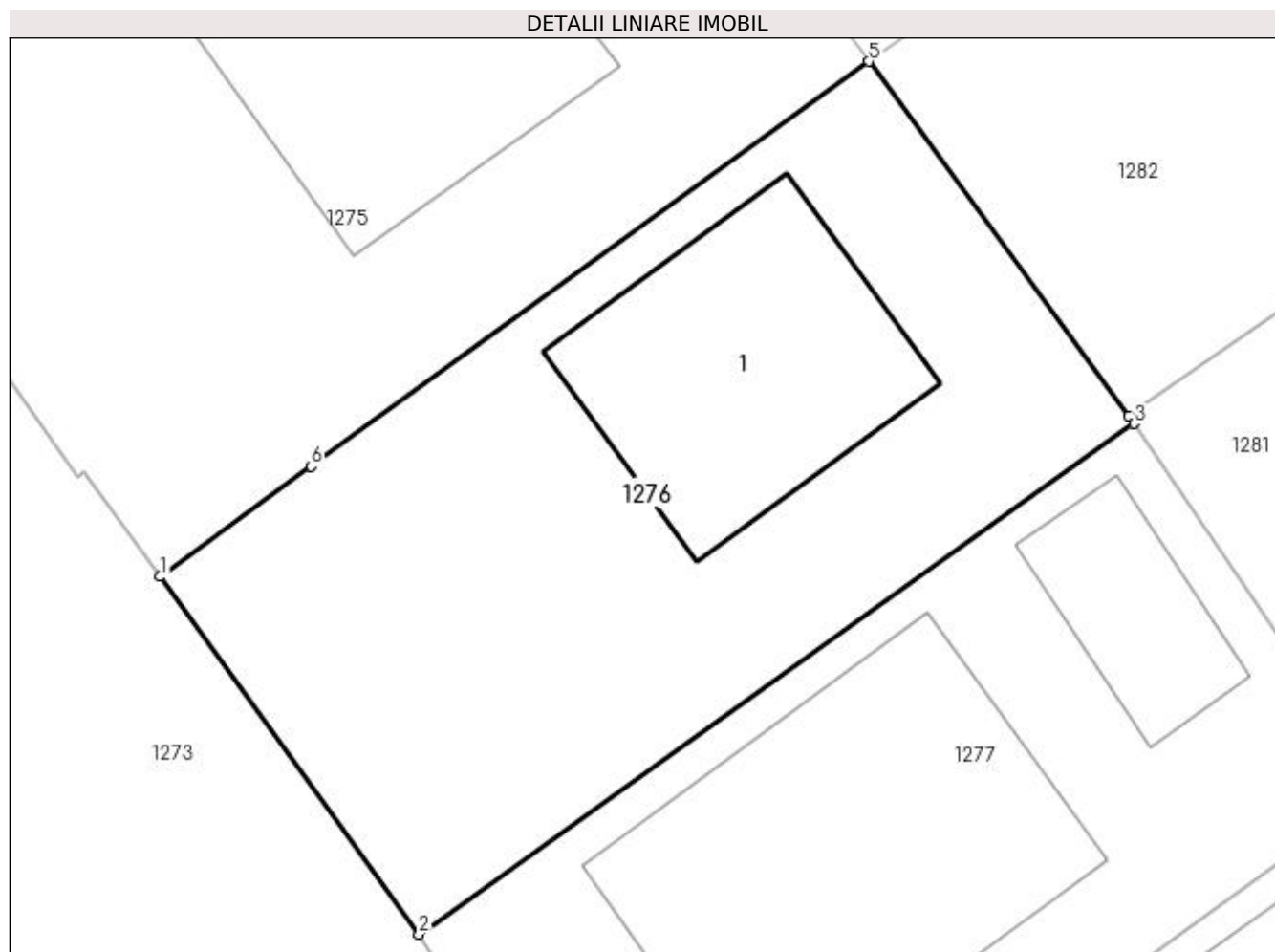
Inscrieri privind dezmembramentele dreptului de proprietate, drepturi reale de garanție și sarcini		Referințe
25281 / 30/08/2006		
Act Administrativ nr. FN, din 01/10/2002 emis de CONSILIUL LOCAL MIZIL (act aditional nr 10214 din 02.10.2002, emis de CONSILIUL LOCAL MIZIL);		
C1	Intabulare, drept de CONCESIUNE 1) DRAGU VIRGIL	A1
C2	Intabulare, drept de IPOTECA LEGALA, Valoare:0 reprezentand redeventa in favoarea: 1) CONSILIUL LOCAL MIZIL, CIF:999999999999	A1

Anexa Nr. 1 La Partea I

Teren

Nr cadastral	Suprafața (mp)*	Observații / Referințe
22388	329	

* Suprafața este determinată în planul de proiecție Stereo 70.



Date referitoare la teren

Crt	Categorie folosință	Intra vilan	Suprafața (mp)	Tarla	Parcelă	Nr. topo	Observații / Referințe
1	curți constructii	DA	329	11	206	-	

Date referitoare la construcții

Crt	Număr	Destinație construcție	Supraf. (mp)	Situație juridică	Observații / Referințe
A1.1	22388-C1	construcții de locuințe	Din acte: 57 Masurata: 66	Cu acte	Nr. niveluri:1; S. construita la sol:66 mp; S. construita desfasurata:66 mp; parter, pereti caramida, Sdesfasurata=66mp

Lungime Segmente

1) Valorile lungimilor segmentelor sunt obținute din proiecție în plan.

Punct început	X / Y	Punct sfârșit	X / Y	Lungime segment (** (m)
1	615.245,34 390.751,477	2	615.252,858 390.741,097	12.817
2	615.252,858 390.741,097	3	615.273,618 390.755,918	25.507
3	615.273,618 390.755,918	4	615.273,458 390.756,136	0.271

Punct început	X / Y	Punct sfârșit	X / Y	Lungime segment (** (m)
4	615.273,458 390.756,136	5	615.265,916 390.766,432	12.762
5	615.265,916 390.766,432	6	615.249,729 390.754,679	20.004
6	615.249,729 390.754,679	1	615.245,34 390.751,477	5.433

** Lungimile segmentelor sunt determinate în planul de proiecție Stereo 70 și sunt rotunjite la 1 milimetru.

*** Distanța dintre puncte este formată din segmente cumulate ce sunt mai mici decât valoarea 1 milimetru.

**DATE DESPRE IMOBILUL NR. 1277**

Oficiul de Cadastru și Publicitate Imobiliară PRAHOVA
Biroul de Cadastru și Publicitate Imobiliară Ploiești

A. Partea I. Descrierea imobilului

TEREN Intravilan

Adresa: Loc. Mizil, Str Plutar Mares, Nr. 7, Jud. Prahova, T 11 ; CC 206

Nr. Crt	Nr cadastral Nr. topografic	Suprafața* (mp)	Observații / Referințe
A1	23262	Din acte: 327 Masurata: 329	Sector cadastral:37 Teren imprejmuit;

Construcții

Crt	Nr cadastral Nr. topografic	Adresa	Observații / Referințe
A1.1	23262-C1	Loc. Mizil, Str Plutar Mares, Nr. 7, Jud. Prahova	Nr. niveluri:1; S. construita la sol:25 mp; S. construita desfasurata:25 mp; ANEXA (P) ; SC DESF. = 25 MP .

B. Partea II. Proprietari și acte

Inscrieri privitoare la dreptul de proprietate și alte drepturi reale	Referințe	
22423 / 04/03/2020		
Act Administrativ nr. 61, din 24/11/1995 emis de CONSILIUL LOCAL MIZIL (act administrativ nr 16686 din 24.02.2020, emis de Primaria Orasului Mizil;hotarare judecatoreasca nr 963 din 28.11.2016, emis de JUDECATORIA MIZIL;act administrativ nr 16955 din 27.02.2020, emis de Primaria Orasului Mizil;act administrativ nr 297 din 29.12.2005, emis de PRIMARIA MIZIL;act administrativ nr seria CB nr.077033 din 15.10.1998, emis de Primaria Comunei Sahateni;act administrativ nr 10070 din 30.09.2002, emis de CONSILIUL LOCAL MIZIL;act administrativ nr seria CE nr.743465 din 18.07.2009, emis de Primaria Comunei Gura-Vadului;act administrativ nr 16751 din 24.02.2020, emis de Primaria Orasului Mizil;act administrativ nr 33372 din 26.11.2019, emis de Primaria Orasului Mizil);		
B1	Intabulare, drept de PROPRIETATE, dobandit prin Lege, cota actuala 1/1 1) ORAS MIZIL, CIF:15562570, (domeniul privat)	A1
B1	Intabulare, drept de PROPRIETATE, dobandit prin Construire, cota actuala 1/1 1) TOMESCU MIHAELA 2) TOMESCU CONSTANTIN	A1.1

C. Partea III. SARCINI

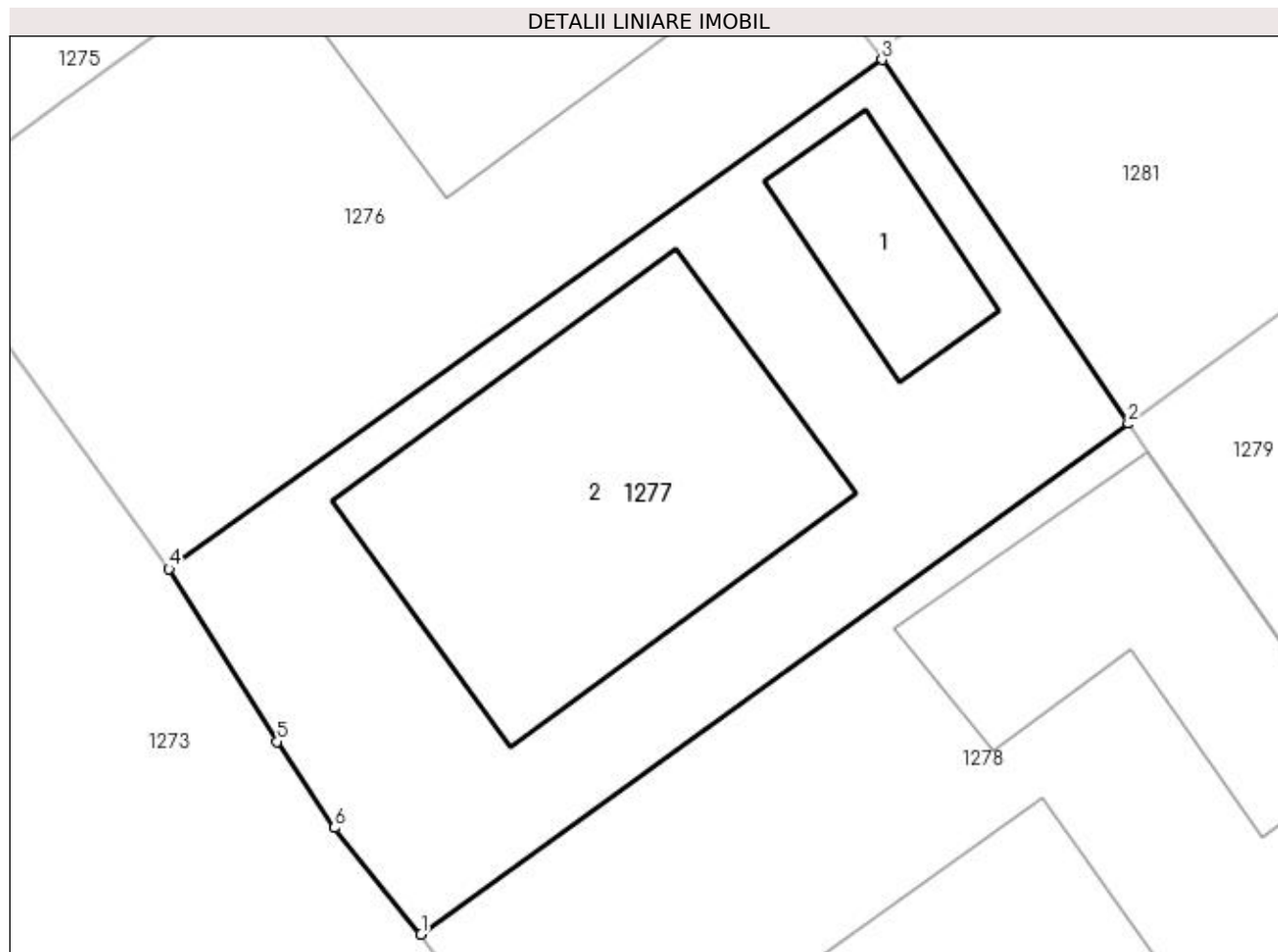
Inscrieri privind dezmembramintele dreptului de proprietate, drepturi reale de garanție și sarcini	Referințe	
22423 / 04/03/2020		
Act Administrativ nr. 16751, din 24/02/2020 emis de Primaria Orasului Mizil (act administrativ nr 16686 din 24.02.2020, emis de Primaria Orasului Mizil;act administrativ nr 61 din 24.11.1995, emis de CONSILIUL LOCAL MIZIL;hotarare judecatoreasca nr 963 din 28.11.2016, emis de JUDECATORIA MIZIL;act administrativ nr 16955 din 27.02.2020, emis de Primaria Orasului Mizil;act administrativ nr 297 din 29.12.2005, emis de PRIMARIA MIZIL;act administrativ nr seria CB nr.077033 din 15.10.1998, emis de Primaria Comunei Sahateni; act administrativ nr 10070 din 30.09.2002, emis de CONSILIUL LOCAL MIZIL;act administrativ nr seria CE nr. 743465 din 18.07.2009, emis de Primaria Comunei Gura-Vadului;act administrativ nr 33372 din 26.11.2019, emis de Primaria Orasului Mizil);		
C1	Intabulare, drept de CONCESIUNEpe durata existentei constructiei 1) TOMESCU MIHAELA 2) TOMESCU CONSTANTIN	A1

Anexa Nr. 1 La Partea I

Teren

Nr cadastral	Suprafața (mp)*	Observații / Referințe
23262	Din acte: 327 Masurata: 329	

* Suprafața este determinată în planul de proiecție Stereo 70.



Date referitoare la teren

Crt	Categorie folosință	Intra vilan	Suprafața (mp)	Tarla	Parcelă	Nr. topo	Observații / Referințe
1	curți construcții	DA	329	11	206	-	LOT 220 ; Teren împrejmuit cu gard de plasa si gard de lemn .

Date referitoare la construcții

Crt	Număr	Destinație construcție	Supraf. (mp)	Situație juridică	Observații / Referințe
A1.1	23262-C1	construcții anexa	25	Cu acte	Nr. niveluri:1; S. construita la sol:25 mp; S. construita desfasurata:25 mp; ANEXA (P) ; SC DESF. = 25 MP .
A1.2	23262-C2	construcții de locuințe	110	Fara acte	Nr. niveluri:1; S. construita la sol:110 mp; LOCUINTA

Lungime Segmente

1) Valorile lungimilor segmentelor sunt obținute din proiecție în plan.

Punct început	X / Y	Punct sfârșit	X / Y	Lungime segment (** (m)
1	615.260,196 390.730,462	2	615.280,783 390.745,326	25.392
2	615.280,783 390.745,326	3	615.273,618 390.755,918	12.788

Punct început	X / Y	Punct sfârșit	X / Y	Lungime segment (** (m)
3	615.273,618 390.755,918	4	615.252,858 390.741,097	25.507
4	615.252,858 390.741,097	5	615.256,01 390.736,067	5.936
5	615.256,01 390.736,067	6	615.257,679 390.733,567	3.006
6	615.257,679 390.733,567	1	615.260,196 390.730,462	3.997

** Lungimile segmentelor sunt determinate în planul de proiecție Stereo 70 și sunt rotunjite la 1 milimetru.

*** Distanța dintre puncte este formată din segmente cumulate ce sunt mai mici decât valoarea 1 milimetru.

**DATE DESPRE IMOBILUL NR. 1278**

Oficiul de Cadastru și Publicitate Imobiliară PRAHOVA
Biroul de Cadastru și Publicitate Imobiliară Ploiești

A. Partea I. Descrierea imobilului

TEREN Intravilan

Adresa: Loc. Mizil, Str Calea Buzaului, Nr. 47-49, Jud. Prahova

Nr. Crt	Nr cadastral Nr. topografic	Suprafața* (mp)	Observații / Referințe
A1		775	Sector cadastral:37 Teren imprejmuit;

Construcții

Crt	Nr cadastral Nr. topografic	Adresa	Observații / Referințe
A1.1		Loc. Mizil, Str Calea Buzaului, Nr. 47-49, Jud. Prahova	Nr. niveluri:1; S. construita la sol:168 mp; LOCUINTA P+1

B. Partea II. Proprietari și acte

Inscrieri privitoare la dreptul de proprietate și alte drepturi reale		Referințe
/		
Act Administrativ nr. 61, din 24/11/1995 emis de CONSILIUL LOCAL MIZIL;		
B1	Intabulare, drept de PROPRIETATE, dobandit prin Lege, cota actuala 1/1 1) ORASUL MIZIL , CIF:15562570, DOMENIU PRIVAT	A1
Hotarare Judecatoreasca nr. 410, din 18/03/2010 emis de JUDEDECATORIA MIZIL;		
B2	Intabulare, drept de PROPRIETATE, dobandit prin Hotarare Judecatoreasca, cota actuala 1/1 1) TANASE FLORIN ADRIAN 2) TANASE MARIAN ALIN	A1.1
B3	Se noteaza dreptul de abitare viagera asupra camerelor 1,2,3 si 4 in favoarea numitei Tanase Anica	A1.1

C. Partea III. SARCINI

Inscrieri privind dezmembramintele dreptului de proprietate, drepturi reale de garanție și sarcini		Referințe
/		
Act Administrativ nr. 152, din 14/03/1994 emis de CONSILIUL LOCAL AL ORASULUI MIZIL;		
C1	Intabulare, drept de CONCESIUNE 1) TANASE MARIAN ALIN <i>OBSERVATII: asupra unui teren in suprafata de 375mp</i>	A1
Hotarare Judecatoreasca nr. 410, din 18/03/2010 emis de JUDEDECATORIA MIZIL;		
C2	Intabulare, drept de CONCESIUNE, dobandit prin Hotarare Judecatoreasca 1) TANASE FLORIN ADRIAN 2) TANASE MARIAN ALIN <i>OBSERVATII: in indiviziune asupra terenului concesionat conform contractului nr.91/25.01.1993</i>	A1

Anexa Nr. 1 La Partea I

Teren

Nr cadastral	Suprafața (mp)*	Observații / Referințe
	775	

* Suprafața este determinată în planul de proiecție Stereo 70.



Date referitoare la teren

Crt	Categorie folosință	Intra vilan	Suprafața (mp)	Tarla	Parcelă	Nr. topo	Observații / Referințe
1	curți constructii	DA	775	11	206	-	

Date referitoare la construcții

Crt	Număr	Destinație construcție	Supraf. (mp)	Situație juridică	Observații / Referințe
A1.1		construcții de locuințe	168	Cu acte	Nr. niveluri:1; S. construita la sol:168 mp; LOCUINTA P+1
A1.2		construcții anexa	64	Fara acte	Nr. niveluri:1; S. construita la sol:64 mp; ANEXA
A1.3		construcții anexa	24	Fara acte	Nr. niveluri:1; S. construita la sol:24 mp; GARAJ

Lungime Segmente

1) Valorile lungimilor segmentelor sunt obținute din proiecție în plan.

Punct început	X / Y	Punct sfârșit	X / Y	Lungime segment (** (m)
1	615.260,196 390.730,462	2	615.264,13 390.725,107	6.645
2	615.264,13 390.725,107	3	615.271,898 390.714,343	13.274

Punct început	X / Y	Punct sfârșit	X / Y	Lungime segment (** (m)
3	615.271,898 390.714,343	4	615.274,558 390.710,775	4.45
4	615.274,558 390.710,775	5	615.278,447 390.705,433	6.608
5	615.278,447 390.705,433	6	615.279,599 390.703,85	1.958
6	615.279,599 390.703,85	7	615.297,33 390.721,67	25.138
7	615.297,33 390.721,67	8	615.287,663 390.735,481	16.858
8	615.287,663 390.735,481	9	615.281,323 390.744,528	11.048
9	615.281,323 390.744,528	10	615.280,783 390.745,326	0.963
10	615.280,783 390.745,326	1	615.260,196 390.730,462	25.392

** Lungimile segmentelor sunt determinate în planul de proiecție Stereo 70 și sunt rotunjite la 1 milimetru.

*** Distanța dintre puncte este formată din segmente cumulate ce sunt mai mici decât valoarea 1 milimetru.

**DATE DESPRE IMOBILUL NR. 1279**

Oficiul de Cadastru și Publicitate Imobiliară PRAHOVA
Biroul de Cadastru și Publicitate Imobiliară Ploiești

A. Partea I. Descrierea imobilului

TEREN Intravilan

Nr. CF vechi:3358

Nr. cadastral vechi:10357

Adresa: Loc. Mizil, Str Calea Buzaului, Nr. 51, Jud. Prahova

Nr. Crt	Nr cadastral Nr. topografic	Suprafața* (mp)	Observații / Referințe
A1	20586	Din acte: 350 Masurata: 347	Sector cadastral:37 Teren imprejmuit;

Construcții

Crt	Nr cadastral Nr. topografic	Adresa	Observații / Referințe
A1.1	20586-C1	Loc. Mizil, Jud. Prahova	Nr. niveluri:1; S. construita la sol:61 mp; LOCUINTA

B. Partea II. Proprietari și acte

Inscrieri privitoare la dreptul de proprietate și alte drepturi reale	Referințe
1346 / 14/01/2009	
Act Administrativ nr. 61, din 24/11/1995 emis de CONSILIUL LOCAL MIZIL (adeverinta nr.26661/20.11.2008 emis de Primaria Mizil;adeverinta nr.23061/29.09.2008 emis de Primaria Mizil);	
B1	A1
Intabulare, drept de PROPRIETATE, dobandit prin Lege, cota actuala 1/1 1) ORASUL MIZIL, CIF:15562570, DOMENIU PRIVAT	
11424 / 11/03/2009	
Act Administrativ nr. 12040, din 03/03/2009 emis de PRIMARIA MIZIL;	
B2	A1
se noteaza schimbarea categoriei de folosinta a terenului din arabil in curti constructii	
30192 / 22/06/2009	
Act Notarial nr. 728, din 15/06/2009 emis de NP MARIA CALIN;	
B5	A1.1
Intabulare, drept de PROPRIETATEcumparare ca bun comun, dobandit prin Conventie, cota actuala 1/1 1) NECULA IONUT 2) NECULA CORNELIA-GABRIELA OBSERVATII: Pretul vanzarii 40.000 lei	
1346 / 14/01/2009	
Act Administrativ nr. 61, din 24/11/1995 emis de CONSILIUL LOCAL MIZIL;	
B6	A1
Intabulare, drept de ADMINISTRARE 1) CONSILIUL LOCAL MIZIL, CIF:999999999999	

C. Partea III. SARCINI

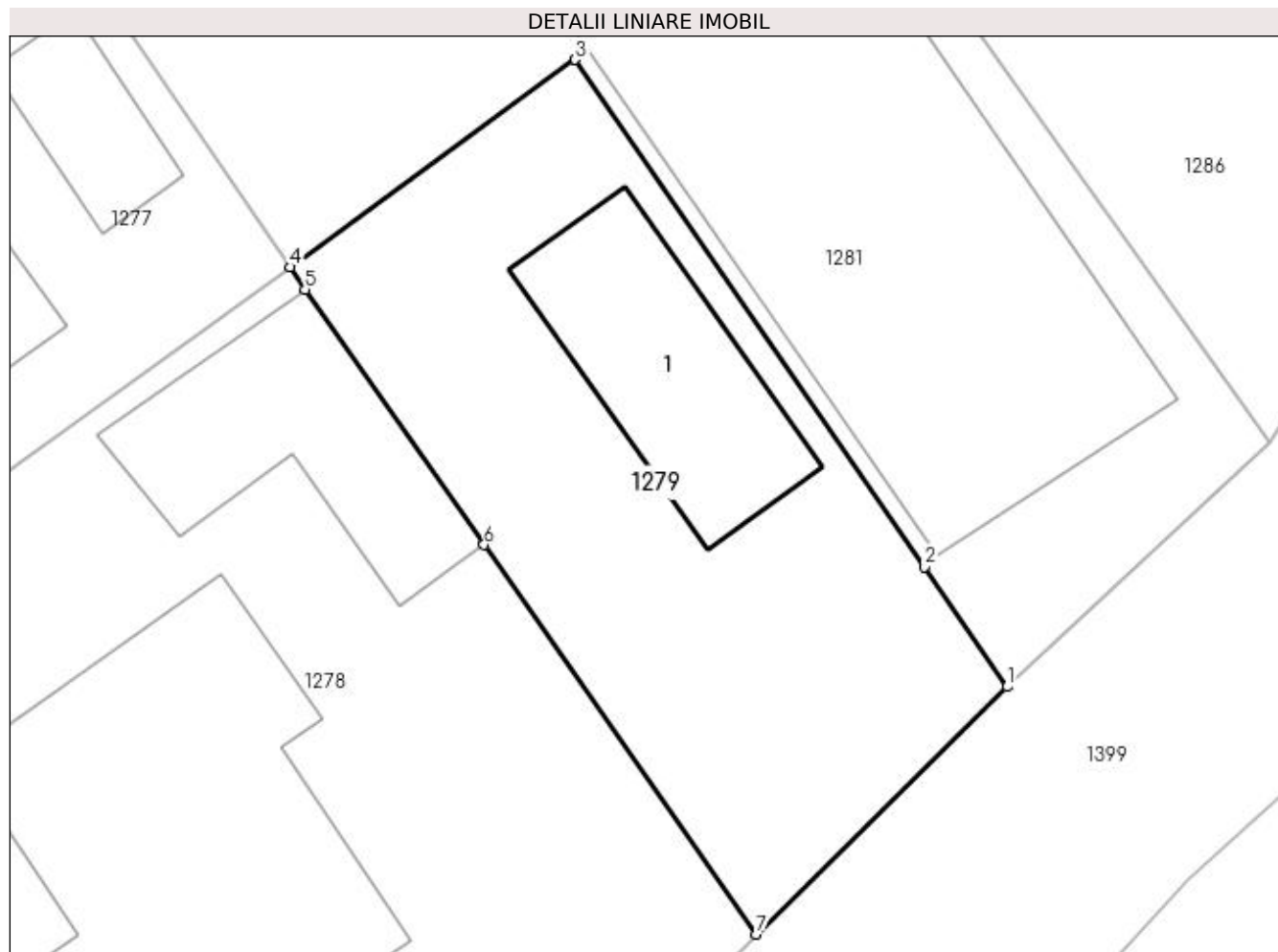
Inscrieri privind dezmembramintele dreptului de proprietate, drepturi reale de garanție și sarcini	Referințe
11424 / 11/03/2009	
Act Administrativ nr. 79, din 15/12/1993 emis de PRIMARIA MIZIL (act aditional nr.8511/12.01.2009 emis de PRIMARIA MIZIL;proces - verbal nr.23059/29.09.2008 emis de PRIMARIA MIZIL);	
C2	A1
se noteaza contractul de concesiune nr.79/15.12.1993 incheiat intre Consiliul Local Mizil si Coman Tinca si Violet Coman Euzefina	

Anexa Nr. 1 La Partea I

Teren

Nr cadastral	Suprafața (mp)*	Observații / Referințe
20586	Din acte: 350 Masurata: 347	

* Suprafața este determinată în planul de proiecție Stereo 70.



Date referitoare la teren

Crt	Categorie folosință	Intra vilan	Suprafața (mp)	Tarla	Parcelă	Nr. topo	Observații / Referințe
1	curți constructii	DA	347	11	206	-	

Date referitoare la construcții

Crt	Număr	Destinație construcție	Supraf. (mp)	Situație juridică	Observații / Referințe
A1.1	20586-C1	construcții de locuințe	61	Cu acte	Nr. niveluri:1; S. construita la sol:61 mp; LOCUINTA

Lungime Segmente

1) Valorile lungimilor segmentelor sunt obținute din proiecție în plan.

Punct început	X / Y	Punct sfârșit	X / Y	Lungime segment (** (m))
1	615.306,22 390.730,45	2	615.303,286 390.734,701	5.165
2	615.303,286 390.734,701	3	615.290,901 390.752,684	21.835
3	615.290,901 390.752,684	4	615.280,783 390.745,326	12.51

Punct început	X / Y	Punct sfârșit	X / Y	Lungime segment (** (m)
4	615.280,783 390.745,326	5	615.281,323 390.744,528	0.963
5	615.281,323 390.744,528	6	615.287,663 390.735,481	11.048
6	615.287,663 390.735,481	7	615.297,33 390.721,67	16.858
7	615.297,33 390.721,67	1	615.306,22 390.730,45	12.495

** Lungimile segmentelor sunt determinate în planul de proiecție Stereo 70 și sunt rotunjite la 1 milimetru.

*** Distanța dintre puncte este formată din segmente cumulate ce sunt mai mici decât valoarea 1 milimetru.

**DATE DESPRE IMOBILUL NR. 1280**

Oficiul de Cadastru și Publicitate Imobiliară PRAHOVA
Biroul de Cadastru și Publicitate Imobiliară Ploiești

A. Partea I. Descrierea imobilului

TEREN Intravilan

Adresa: Loc. Mizil, Str Calea Buzaului, Nr. 57, Jud. Prahova

Nr. Crt	Nr cadastral Nr. topografic	Suprafața* (mp)	Observații / Referințe
A1		401	Sector cadastral:37 Teren imprejmuit;

B. Partea II. Proprietari și acte

Inscrieri privitoare la dreptul de proprietate și alte drepturi reale		Referințe
/		
Act Normativ nr. 7, din 13/03/1996 emis de PARLAMENTUL ROMANIEI;		
B1	Inscrierea provizorie, drept de PROPRIETATE, dobandit prin Lege, cota actuala 1/1 1) ORASUL MIZIL, CIF:15562570, PROPRIETAR NEIDENTIFICAT	A1

C. Partea III. SARCINI .

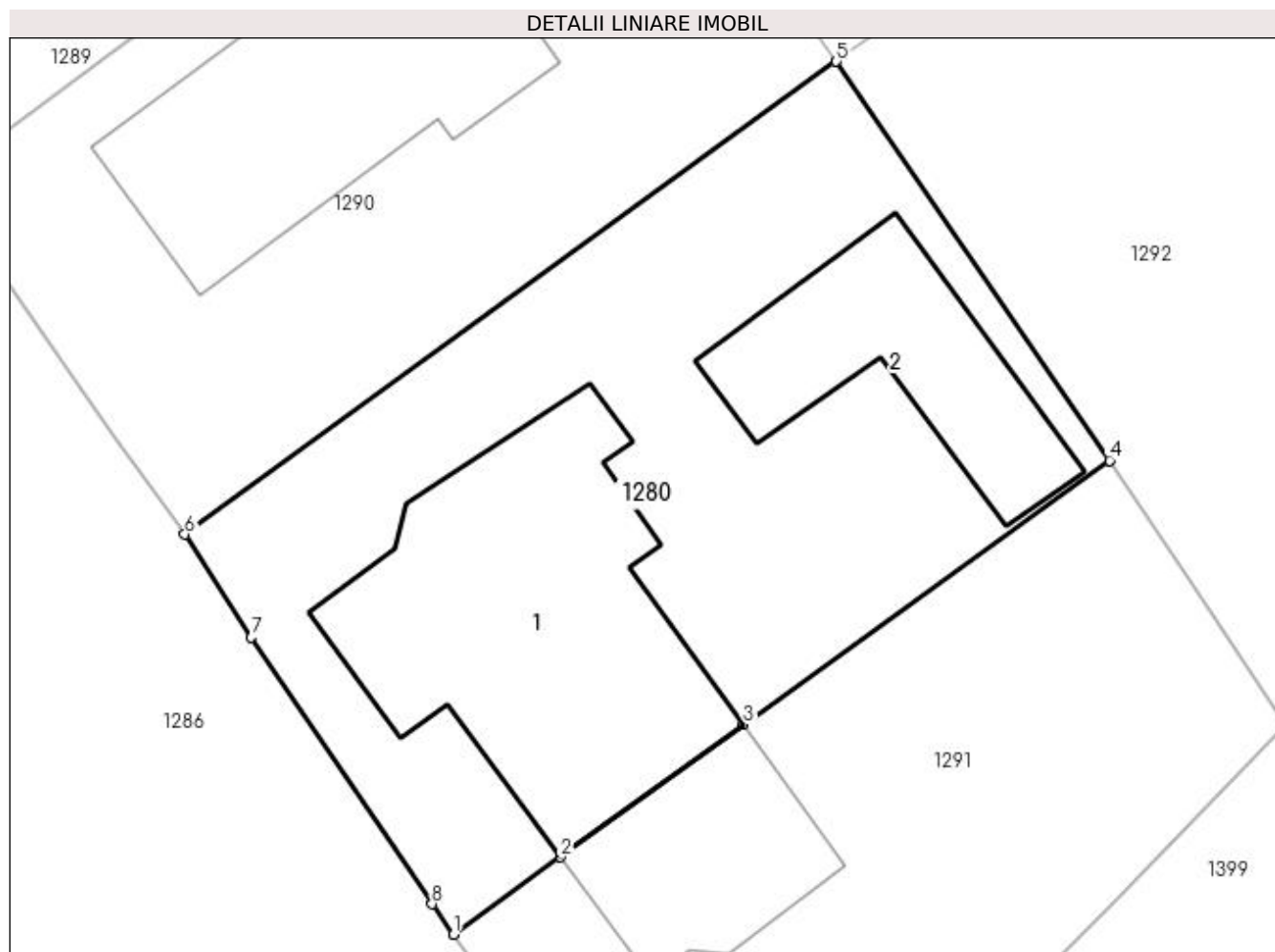
Inscrieri privind dezmembramintele dreptului de proprietate, drepturi reale de garanție și sarcini	Referințe
NU SUNT	

Anexa Nr. 1 La Partea I

Teren

Nr cadastral	Suprafața (mp)*	Observații / Referințe
	401	

* Suprafața este determinată în planul de proiecție Stereo 70.



Date referitoare la teren

Crt	Categorie folosință	Intra vilan	Suprafața (mp)	Tarla	Parcelă	Nr. topo	Observații / Referințe
1	curți constructii	DA	401	11	206	-	

Date referitoare la construcții

Crt	Număr	Destinație construcție	Supraf. (mp)	Situație juridică	Observații / Referințe
A1.1		construcții de locuințe	105	Fara acte	Nr. niveluri:1; S. construita la sol:105 mp; LOCUINTA
A1.2		construcții anexa	48	Fara acte	Nr. niveluri:1; S. construita la sol:48 mp; ANEXA

Lungime Segmente

1) Valorile lungimilor segmentelor sunt obținute din proiecție în plan.

Punct început	X / Y	Punct sfârșit	X / Y	Lungime segment (** (m)
1	615.314,274 390.762,535	2	615.317,701 390.765,015	4.229
2	615.317,701 390.765,015	3	615.323,568 390.769,261	7.242
3	615.323,568 390.769,261	4	615.335,306 390.777,727	14.473

Punct început	X / Y	Punct sfârșit	X / Y	Lungime segment (** (m)
4	615.335,306 390.777,727	5	615.326,552 390.790,519	15.5
5	615.326,552 390.790,519	6	615.305,65 390.775,357	25.822
6	615.305,65 390.775,357	7	615.307,787 390.772,056	3.933
7	615.307,787 390.772,056	8	615.313,583 390.763,512	10.324
8	615.313,583 390.763,512	1	615.314,274 390.762,535	1.197

** Lungimile segmentelor sunt determinate în planul de proiecție Stereo 70 și sunt rotunjite la 1 milimetru.

*** Distanța dintre puncte este formată din segmente cumulate ce sunt mai mici decât valoarea 1 milimetru.

**DATE DESPRE IMOBILUL NR. 1281**

Oficiul de Cadastru și Publicitate Imobiliară PRAHOVA
Biroul de Cadastru și Publicitate Imobiliară Ploiești

A. Partea I. Descrierea imobilului

TEREN Intravilan

Adresa: Loc. Mizil, Str Tohaneanca, Nr. 8, Jud. Prahova

Nr. Crt	Nr cadastral Nr. topografic	Suprafața* (mp)	Observații / Referințe
A1	21397	644	Sector cadastral:37 Teren imprejmuit;

B. Partea II. Proprietari și acte

Inscrieri privitoare la dreptul de proprietate și alte drepturi reale		Referințe
38513 / 05/06/2013		
Act Administrativ nr. 61, din 24/11/1995 emis de CONSILIUL LOCAL MIZIL (act administrativ nr. 8688/28-08-2002 emis de CONSILIUL LOCAL MIZIL; act administrativ nr. 15221/21-05-2013 emis de PRIMARIA MIZIL; act administrativ nr. 15210/21-05-2013 emis de PRIMARIA MIZIL;);		
B1	Intabulare, drept de PROPRIETATE, dobandit prin Lege, cota actuala 1/1 1) ORAS MIZIL , CIF:15562570, (domeniu privat)	A1
B2	Intabulare, drept de ADMINISTRARE 1) CONSILIUL LOCAL MIZIL , CIF:999999999999	A1

C. Partea III. SARCINI

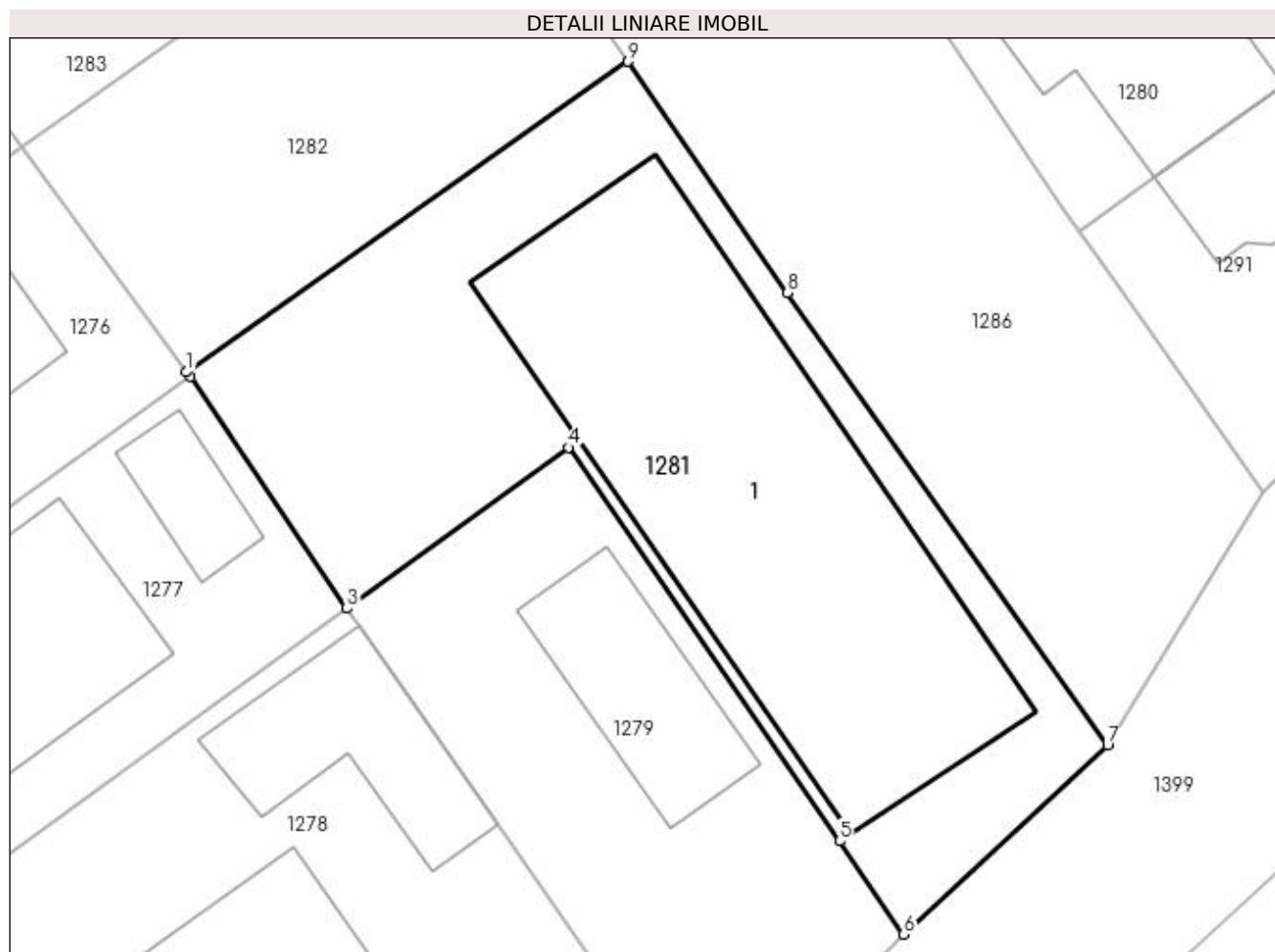
Inscrieri privind dezmembramintele dreptului de proprietate, drepturi reale de garanție și sarcini		Referințe
/		
Act Administrativ nr. 8688, din 28/08/2002 emis de CONSILIUL LOCAL AL ORASULUI MIZIL;		
C1	Intabulare, drept de CONCESIUNE 1) CATRINOIU POMPILIU <i>OBSERVATII: asupra unui teren in suprafata de 319mp</i>	A1
Act Administrativ nr. 15099, din 17/05/2013 emis de PRIMARIA ORASULUI MIZIL (ACT ADMINISTRATIV NR. 9/01.07.1996 EMIS DE CONSILIUL LOCAL MIZIL, ACT NOTARIAL NR.1041/03.09.2002 EMIS DE NP STELIANA PROCOPIE);		
C2	Intabulare, drept de CONCESIUNE 1) CATRINOIU POMPILIU <i>OBSERVATII: asupra unui teren in suprafata de 325mp</i>	A1

Anexa Nr. 1 La Partea I

Teren

Nr cadastral	Suprafața (mp)*	Observații / Referințe
21397	644	

* Suprafața este determinată în planul de proiecție Stereo 70.



Date referitoare la teren

Crt	Categorie folosință	Intra vilan	Suprafața (mp)	Tarla	Parcelă	Nr. topo	Observații / Referințe
1	curți constructii	DA	644	11	206	-	

Date referitoare la construcții

Crt	Număr	Destinație construcție	Supraf. (mp)	Situație juridică	Observații / Referințe
A1.1	21397-C1	constructii anexa	313	Fara acte	Nr. niveluri:1; S. construita la sol:313 mp; CONSTRUCTIE

Lungime Segmente

1) Valorile lungimilor segmentelor sunt obținute din proiecție în plan.

Punct început	X / Y	Punct sfârșit	X / Y	Lungime segment (** (m)
1	615.273,458 390.756,136	2	615.273,618 390.755,918	0.271
2	615.273,618 390.755,918	3	615.280,783 390.745,326	12.788
3	615.280,783 390.745,326	4	615.290,901 390.752,684	12.51
4	615.290,901 390.752,684	5	615.303,286 390.734,701	21.835

Punct început	X / Y	Punct sfârșit	X / Y	Lungime segment (** (m)
5	615.303,286 390.734,701	6	615.306,22 390.730,45	5.165
6	615.306,22 390.730,45	7	615.315,532 390.739,088	12.701
7	615.315,532 390.739,088	8	615.300,919 390.759,759	25.315
8	615.300,919 390.759,759	9	615.293,614 390.770,314	12.836
9	615.293,614 390.770,314	1	615.273,458 390.756,136	24.643

** Lungimile segmentelor sunt determinate în planul de proiecție Stereo 70 și sunt rotunjite la 1 milimetru.

*** Distanța dintre puncte este formată din segmente cumulate ce sunt mai mici decât valoarea 1 milimetru.

**DATE DESPRE IMOBILUL NR. 1282**

Oficiul de Cadastru și Publicitate Imobiliară PRAHOVA
Biroul de Cadastru și Publicitate Imobiliară Ploiești

A. Partea I. Descrierea imobilului

TEREN Intravilan

Adresa: Loc. Mizil, Str Tohaneanca, Nr. 6, Jud. Prahova

Nr. Crt	Nr cadastral Nr. topografic	Suprafața* (mp)	Observații / Referințe
A1	21395	Din acte: 319 Masurata: 318	Sector cadastral:37 Teren imprejmuit;

B. Partea II. Proprietari și acte

Inscrieri privitoare la dreptul de proprietate și alte drepturi reale		Referințe
38516 / 05/06/2013		
Act Administrativ nr. 61, din 24/11/1995 emis de CONSILIUL LOCAL MIZIL (act administrativ nr. 15220/21-05-2013 emis de PRIMARIA MIZIL; act administrativ nr. 15209/20-05-2013 emis de PRIMARIA MIZIL;);		
B1	Intabulare, drept de PROPRIETATE, dobandit prin Lege, cota actuala 1/1 1) ORAS MIZIL, CIF:15562570, -DOMENIU PRIVAT	A1
B2	Intabulare, drept de ADMINISTRARE 1) CONSILIUL LOCAL MIZIL, CIF:9999999999999	A1

C. Partea III. SARCINI .

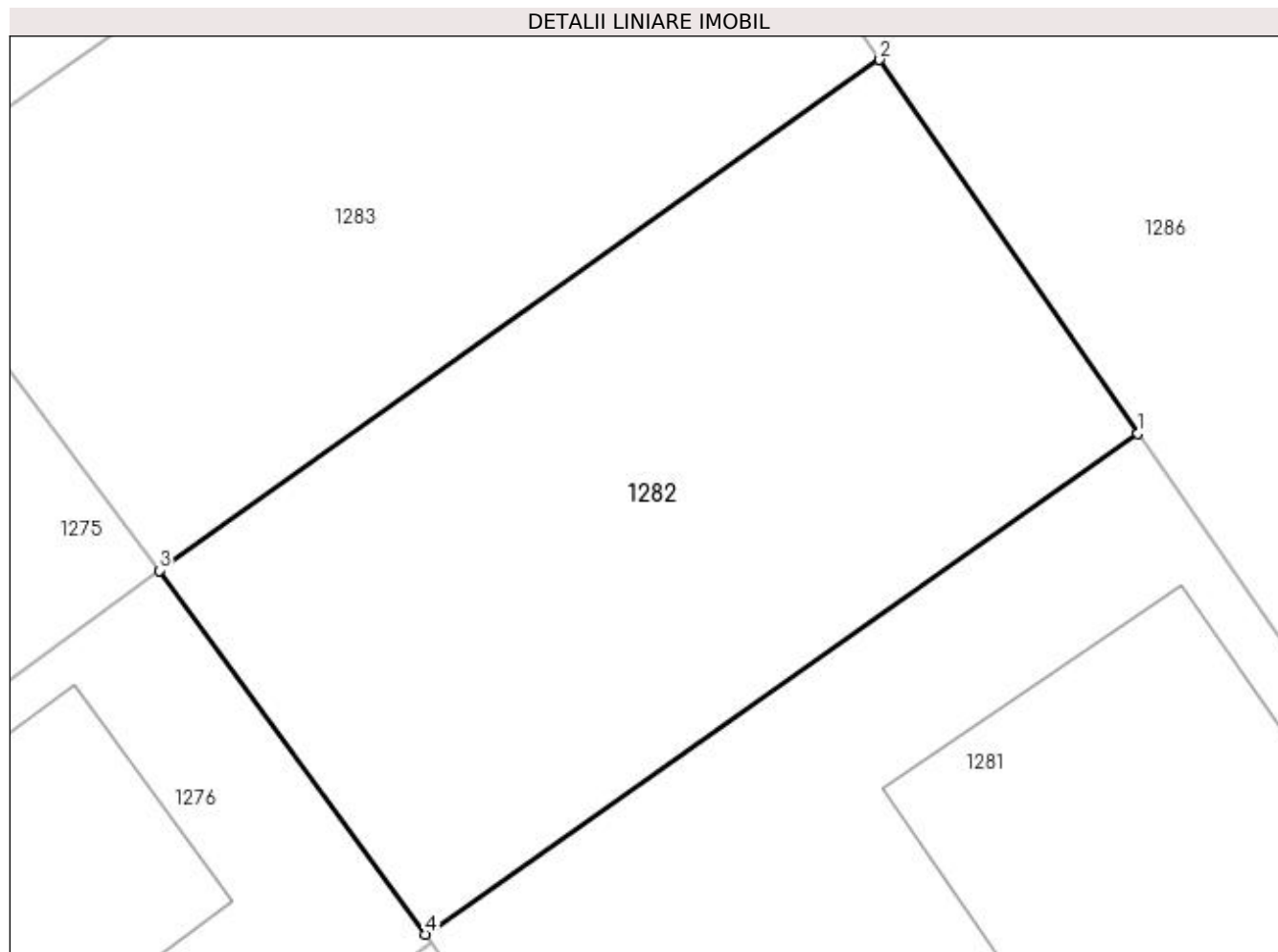
Inscrieri privind dezmembramintele dreptului de proprietate, drepturi reale de garanție și sarcini	Referințe
NU SUNT	

Anexa Nr. 1 La Partea I

Teren

Nr cadastral	Suprafața (mp)*	Observații / Referințe
21395	Din acte: 319 Masurata: 318	

* Suprafața este determinată în planul de proiecție Stereo 70.



Date referitoare la teren

Crt	Categorie folosință	Intra vilan	Suprafața (mp)	Tarla	Parcelă	Nr. topo	Observații / Referințe
1	arabil	DA	318	11	206	-	

Lungime Segmente

1) Valorile lungimilor segmentelor sunt obținute din proiecție în plan.

Punct început	X / Y	Punct sfârșit	X / Y	Lungime segment (** (m)
1	615.293,614 390.770,314	2	615.286,304 390.780,882	12.85
2	615.286,304 390.780,882	3	615.265,916 390.766,432	24.989
3	615.265,916 390.766,432	4	615.273,458 390.756,136	12.762
4	615.273,458 390.756,136	1	615.293,614 390.770,314	24.643

**** Lungimile segmentelor sunt determinate în planul de proiecție Stereo 70 și sunt rotunjite la 1 milimetru.**

***** Distanța dintre puncte este formată din segmente cumulate ce sunt mai mici decât valoarea 1 milimetru.**

**DATE DESPRE IMOBILUL NR. 1283**

Oficiul de Cadastru și Publicitate Imobiliară PRAHOVA
Biroul de Cadastru și Publicitate Imobiliară Ploiești

A. Partea I. Descrierea imobilului

TEREN Intravilan

Adresa: Loc. Mizil, Str Tohaneanca, Nr. 4, Jud. Prahova

Nr. Crt	Nr cadastral Nr. topografic	Suprafața* (mp)	Observații / Referințe
A1		Din acte: 319 Masurata: 331	Sector cadastral:37 Teren imprejmuit; Constructia la care se face referire in contractul nr.2040/2005 nu este existenta pe teren.

B. Partea II. Proprietari și acte

Inscrieri privitoare la dreptul de proprietate și alte drepturi reale		Referințe
/		
Act Administrativ nr. 61, din 24/11/1995 emis de CONSILIUL LOCAL MIZIL;		
B1	Intabulare, drept de PROPRIETATE, dobandit prin Lege, cota actuala 1/1 1) ORASUL MIZIL , CIF:15562570, DOMENIU PRIVAT	A1

C. Partea III. SARCINI

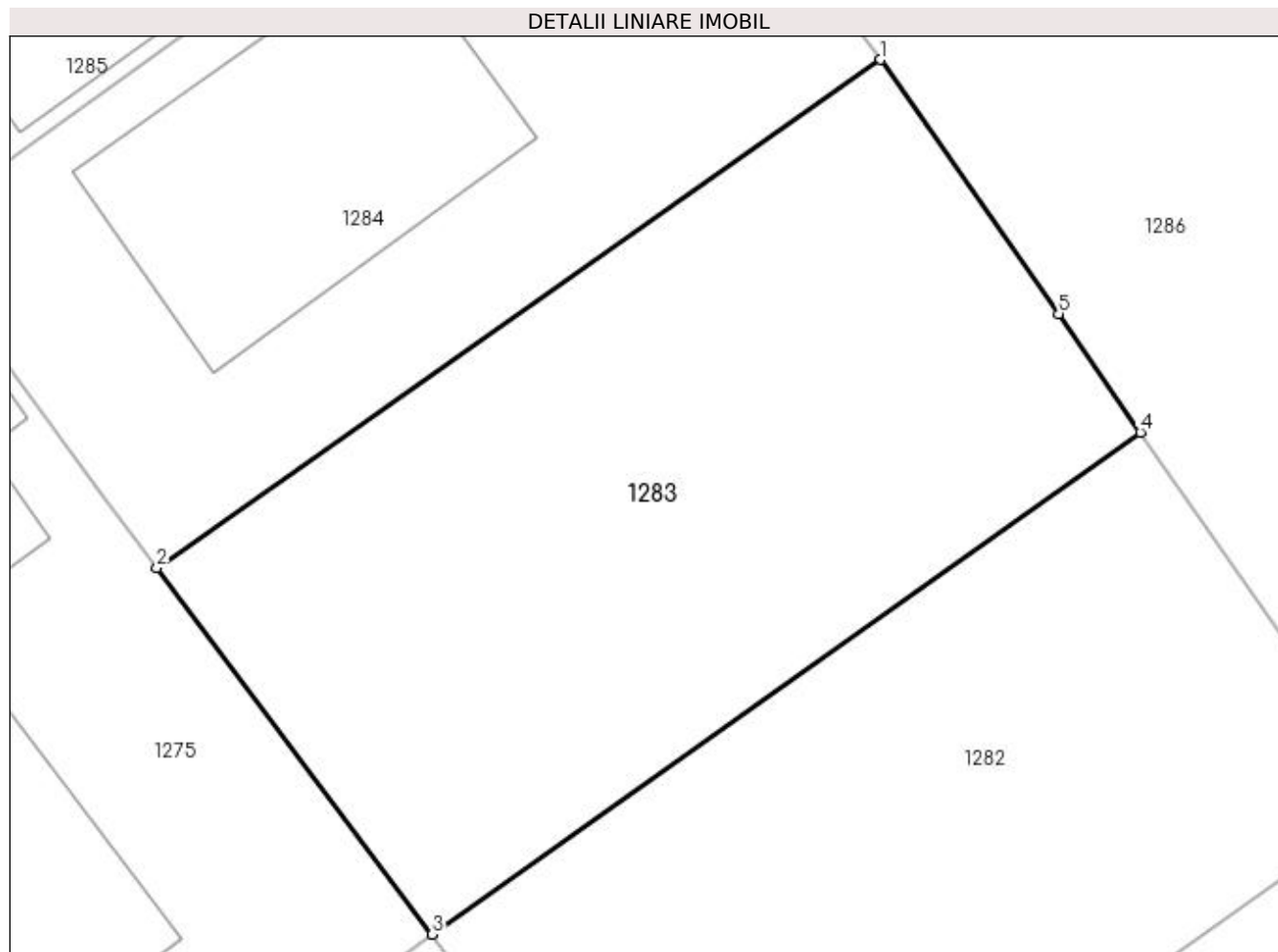
Inscrieri privind dezmembramintele dreptului de proprietate, drepturi reale de garanție și sarcini		Referințe
/		
Act Administrativ nr. 13175, din 09/04/2008 emis de PRIMARIA ORASULUI MIZIL (ACT ADMINISTRATIV NR. 3042/12.03.2002 EMIS DE CONSILIUL LOCAL AL ORASULUI MIZIL, ACT NOTARIAL NR. 2040/13.12.2005 EMIS DE NP PROCOPIE STELIANA);		
C1	Intabulare, drept de CONCESIUNE 1) SPACONE ROBERTO <i>OBSERVATII: asupra unui teren in suprafata de 319mp</i>	A1

Anexa Nr. 1 La Partea I

Teren

Nr cadastral	Suprafața (mp)*	Observații / Referințe
	Din acte: 319 Masurata: 331	Constructia la care se face referire in contractul nr.2040/2005 nu este existenta pe teren.

* Suprafața este determinată în planul de proiecție Stereo 70.



Date referitoare la teren

Crt	Categorie folosință	Intra vilan	Suprafața (mp)	Tarla	Parcelă	Nr. topo	Observații / Referințe
1	curți constructii	DA	331	11	206	-	

Lungime Segmente

1) Valorile lungimilor segmentelor sunt obținute din proiecție în plan.

Punct început	X / Y	Punct sfârșit	X / Y	Lungime segment (** (m)
1	615.278,831 390.791,61	2	615.257,992 390.776,976	25.464
2	615.257,992 390.776,976	3	615.265,916 390.766,432	13.19
3	615.265,916 390.766,432	4	615.286,304 390.780,882	24.989
4	615.286,304 390.780,882	5	615.283,959 390.784,296	4.142
5	615.283,959 390.784,296	1	615.278,831 390.791,61	8.933

**** Lungimile segmentelor sunt determinate în planul de proiecție Stereo 70 și sunt rotunjite la 1 milimetru.**

***** Distanța dintre puncte este formată din segmente cumulate ce sunt mai mici decât valoarea 1 milimetru.**

**DATE DESPRE IMOBILUL NR. 1284**

Oficiul de Cadastru și Publicitate Imobiliară PRAHOVA
Biroul de Cadastru și Publicitate Imobiliară Ploiești

A. Partea I. Descrierea imobilului

Nr. CF vechi:1024(e:1024)
Nr. cadastral vechi:1018

TEREN Intravilan

Adresa: Loc. Mizil, Str Tohaneanca, Nr. 2, Jud. Prahova

Nr. Crt	Nr cadastral Nr. topografic	Suprafața* (mp)	Observații / Referințe
A1	20831	Din acte: 319 Masurata: 312	Sector cadastral:37 Teren imprejmuit;

Construcții

Crt	Nr cadastral Nr. topografic	Adresa	Observații / Referințe
A1.1	20831-C1	Loc. Mizil, Str Tohaneanca, Nr. 2, Jud. Prahova	Nr. niveluri:2; S. construita la sol:80 mp; LOCUINTA P+1

B. Partea II. Proprietari și acte

Inscrieri privitoare la dreptul de proprietate și alte drepturi reale		Referințe
26637 / 11/09/2006		
Act Administrativ nr. 61, din 24/11/1995 emis de CONSILIUL LOCAL MIZIL;		
B1	Intabulare, drept de PROPRIETATE, dobandit prin Lege, cota actuala 1/1 1) CONSILIUL LOCAL MIZIL, CIF:9999999999999, DOMENIU PRIVAT	A1
111006 / 06/12/2017		
Act Administrativ nr. 104313, din 14/11/2017 emis de OCPI PRAHOVA;		
B2	se noteaza repositionarea conform documentatiei tehnice avizate	A1
/		
Act Administrativ nr. 38010, din 01/11/2023 emis de PRIMARIA ORASULUI MIZIL (act administrativ nr. 53/25.10.2018, emis de PRIMARIA ORASULUI MIZIL, act administrativ nr. 35784/11.12.2020, emis de PRIMARIA ORASULUI MIZIL);		
B3	Intabulare, drept de PROPRIETATE, dobandit prin Construire, cota actuala 1/1 1) TANASE FLORIN 2) TANASE GEORGIANA	A1.1

C. Partea III. SARCINI

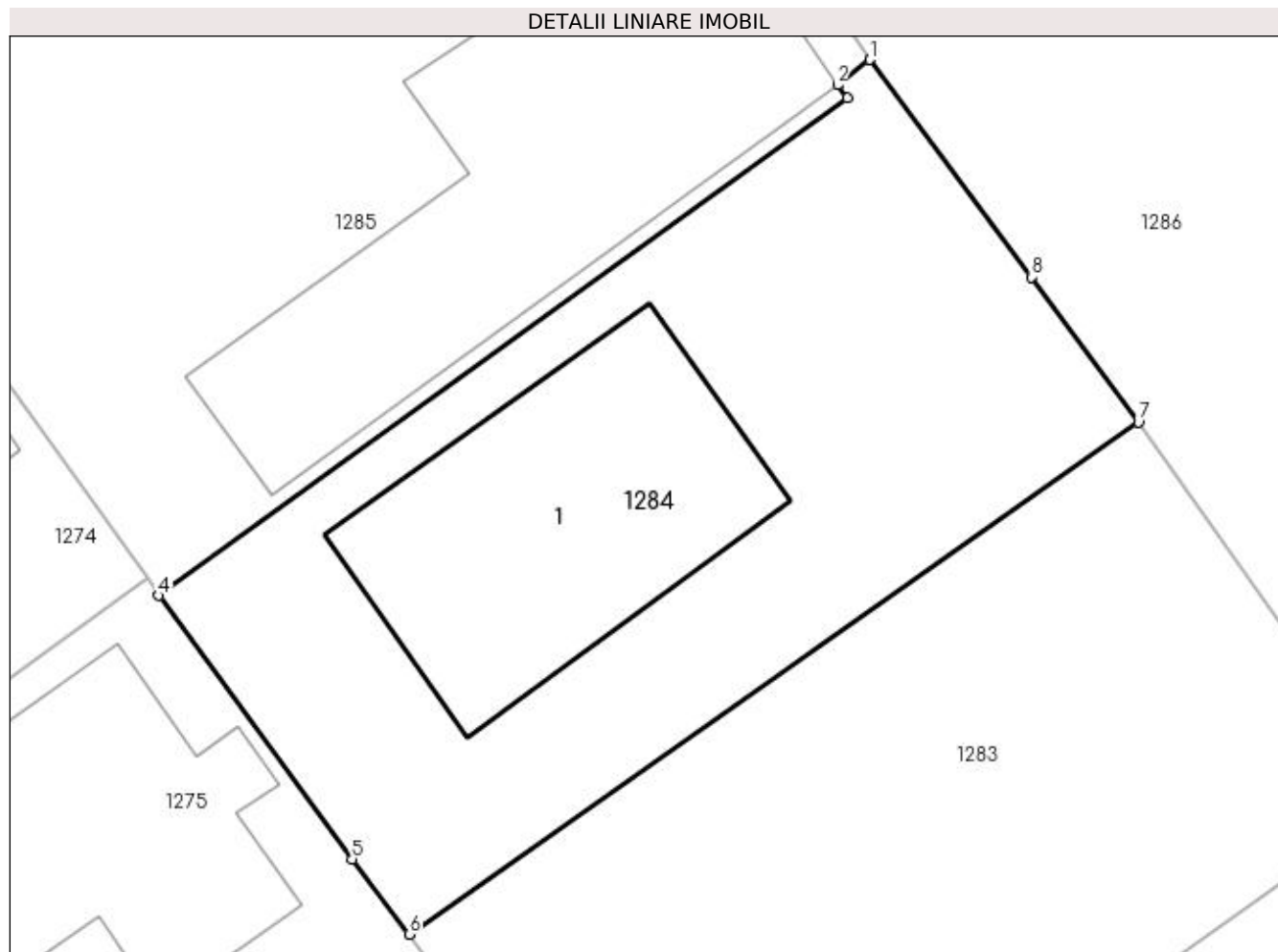
Inscrieri privind dezmembramintele dreptului de proprietate, drepturi reale de garanție și sarcini		Referințe
34853 / 23/06/2010		
Act Administrativ nr. 40, din 25/02/2010 emis de CONSILIUL LOCAL MIZIL (proces - verbal nr.2677/10.03.2010 emis de PRIMARIA ORASULUI MIZIL);		
C3	Intabulare, drept de FOLOSINTAgratuita 1) TANASE FLORIN 2) TANASE GEORGIANA	A1

Anexa Nr. 1 La Partea I

Teren

Nr cadastral	Suprafața (mp)*	Observații / Referințe
20831	Din acte: 319 Masurata: 312	

* Suprafața este determinată în planul de proiecție Stereo 70.



Date referitoare la teren

Crt	Categorie folosință	Intra vilan	Suprafața (mp)	Tarla	Parcelă	Nr. topo	Observații / Referințe
1	curți constructii	DA	312	11	206	-	

Date referitoare la construcții

Crt	Număr	Destinație construcție	Supraf. (mp)	Situație juridică	Observații / Referințe
A1.1	20831-C1	construcții de locuințe	80	Cu acte	Nr. niveluri:2; S. construita la sol:80 mp; LOCUINTA P+1

Lungime Segmente

1) Valorile lungimilor segmentelor sunt obținute din proiecție în plan.

Punct început	X / Y	Punct sfârșit	X / Y	Lungime segment (** (m)
1	615.271,154 390.801,971	2	615.270,233 390.801,245	1.173
2	615.270,233 390.801,245	3	615.270,509 390.800,871	0.465
3	615.270,509 390.800,871	4	615.250,836 390.786,657	24.271

Punct început	X / Y	Punct sfârșit	X / Y	Lungime segment (** (m)
4	615.250,836 390.786,657	5	615.256,354 390.779,126	9.336
5	615.256,354 390.779,126	6	615.257,992 390.776,976	2.703
6	615.257,992 390.776,976	7	615.278,831 390.791,61	25.464
7	615.278,831 390.791,61	8	615.275,766 390.795,759	5.158
8	615.275,766 390.795,759	1	615.271,154 390.801,971	7.736

** Lungimile segmentelor sunt determinate în planul de proiecție Stereo 70 și sunt rotunjite la 1 milimetru.

*** Distanța dintre puncte este formată din segmente cumulate ce sunt mai mici decât valoarea 1 milimetru.

**DATE DESPRE IMOBILUL NR. 1285**

Oficiul de Cadastru și Publicitate Imobiliară PRAHOVA
Biroul de Cadastru și Publicitate Imobiliară Ploiești

A. Partea I. Descrierea imobilului

TEREN Intravilan

Adresa: Loc. Mizil, Str Tase Dumitrescu, Nr. 60-62, Jud. Prahova

Nr. Crt	Nr cadastral Nr. topografic	Suprafața* (mp)	Observații / Referințe
A1		Din acte: 625 Masurata: 654	Sector cadastral:37 Teren imprejmuit;

Construcții

Crt	Nr cadastral Nr. topografic	Adresa	Observații / Referințe
A1.1		Loc. Mizil, Str Tase Dumitrescu, Nr. 60-62, Jud. Prahova	Nr. niveluri:1; S. construita la sol:210 mp; LOCUINTA

B. Partea II. Proprietari și acte

Inscrieri privitoare la dreptul de proprietate și alte drepturi reale		Referințe
/		
Act Administrativ nr. 61, din 24/11/1995 emis de CONSILIUL LOCAL ORAS MIZIL;		
B1	Intabulare, drept de PROPRIETATE, dobandit prin Lege, cota actuala 1/1 1) ORASUL MIZIL, CIF:15562570, (DOMENIUL PRIVAT)	A1
Act Administrativ nr. 36524, din 25/10/2023 emis de PRIMARIA ORASULUI MIZIL;		
B2	Intabulare, drept de PROPRIETATE, dobandit prin Construire, cota actuala 1/1 1) FLOROIU VASILE, SOTI CA BUN COMUN 2) FLOROIU DANIELA, SOTI CA BUN COMUN	A1.1

C. Partea III. SARCINI

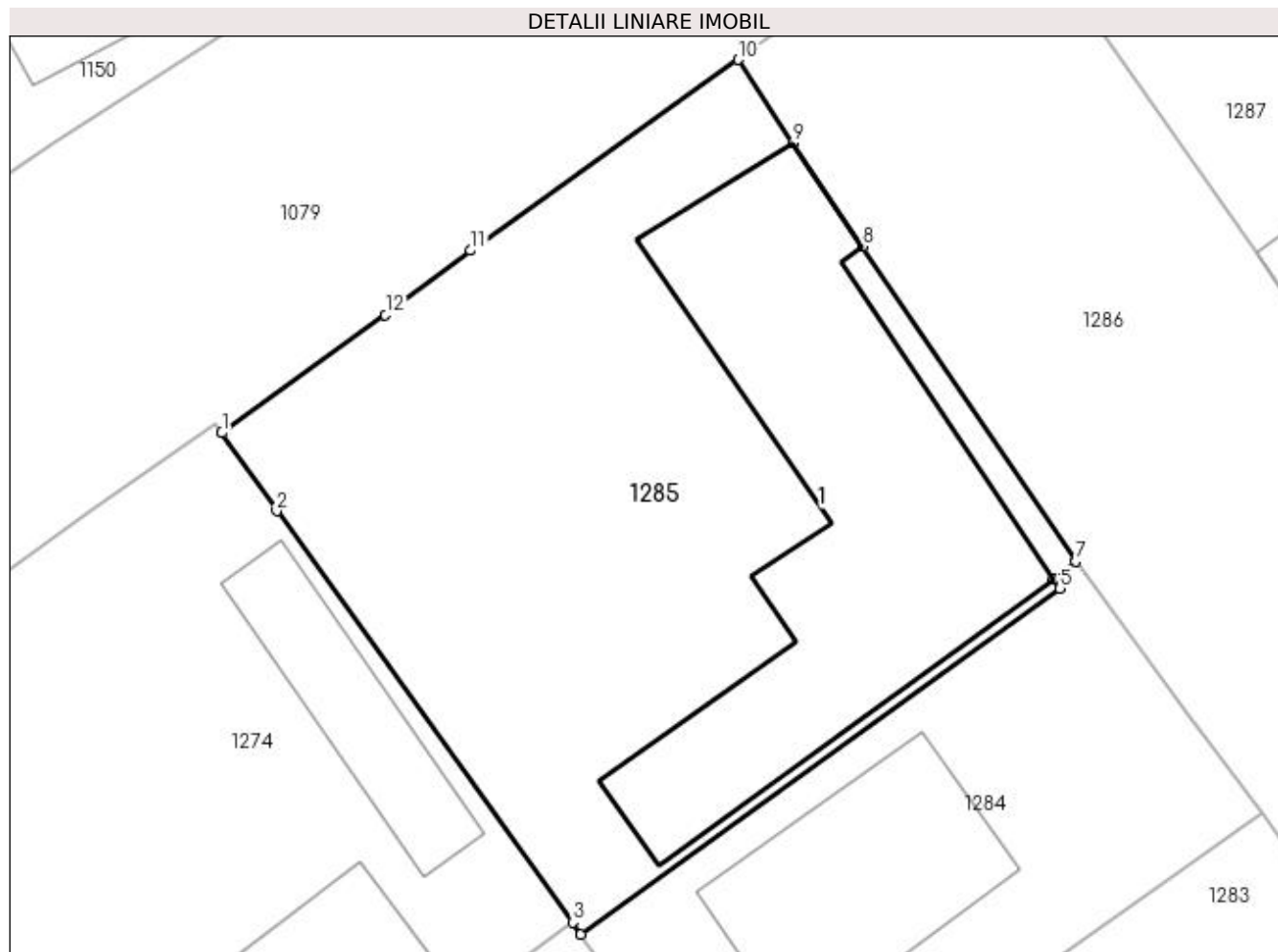
Inscrieri privind dezmembramintele dreptului de proprietate, drepturi reale de garanție și sarcini		Referințe
/		
Act Administrativ nr. 14, din 01/11/1995 emis de CONSILIUL LOCAL AL ORASULUI MIZIL (ACT ADMINISTRATIV NR.75/02.12.1993, nr. 38154/02.11.2023 EMIS DE PRIMARIA ORASULUI MIZIL);		
C1	Intabulare, drept de CONCESIUNE 1) FLOROIU VASILE, SOTI CA BUN COMUN 2) FLOROIU DANIELA, SOTI CA BUN COMUN OBSERVATII: asupra unui teren in suprafata totala de 625mp	A1

Anexa Nr. 1 La Partea I

Teren

Nr cadastral	Suprafața (mp)*	Observații / Referințe
	Din acte: 625 Masurata: 654	

* Suprafața este determinată în planul de proiecție Stereo 70.



Date referitoare la teren

Crt	Categorie folosință	Intra vilan	Suprafața (mp)	Tarla	Parcelă	Nr. topo	Observații / Referințe
1	curți constructii	DA	654	11	206	-	

Date referitoare la construcții

Crt	Număr	Destinație construcție	Supraf. (mp)	Situație juridică	Observații / Referințe
A1.1		construcții de locuințe	210	Cu acte	Nr. niveluri:1; S. construita la sol:210 mp; LOCUINTA

Lungime Segmente

1) Valorile lungimilor segmentelor sunt obținute din proiecție în plan.

Punct început	X / Y	Punct sfârșit	X / Y	Lungime segment (** (m)
1	615.236,08 390.807,258	2	615.238,334 390.804,043	3.926
2	615.238,334 390.804,043	3	615.250,493 390.787,145	20.818
3	615.250,493 390.787,145	4	615.250,836 390.786,657	0.596

Punct început	X / Y	Punct sfârșit	X / Y	Lungime segment (** (m)
4	615.250,836 390.786,657	5	615.270,509 390.800,871	24.271
5	615.270,509 390.800,871	6	615.270,233 390.801,245	0.465
6	615.270,233 390.801,245	7	615.271,154 390.801,971	1.173
7	615.271,154 390.801,971	8	615.262,417 390.814,918	15.62
8	615.262,417 390.814,918	9	615.259,552 390.819,179	5.135
9	615.259,552 390.819,179	10	615.257,292 390.822,587	4.089
10	615.257,292 390.822,587	11	615.246,301 390.814,747	13.501
11	615.246,301 390.814,747	12	615.242,799 390.812,103	4.388
12	615.242,799 390.812,103	1	615.236,08 390.807,258	8.284

** Lungimile segmentelor sunt determinate în planul de proiecție Stereo 70 și sunt rotunjite la 1 milimetru.

*** Distanța dintre puncte este formată din segmente cumulate ce sunt mai mici decât valoarea 1 milimetru.

**DATE DESPRE IMOBILUL NR. 1286**

Oficiul de Cadastru și Publicitate Imobiliară PRAHOVA
Biroul de Cadastru și Publicitate Imobiliară Ploiești

A. Partea I. Descrierea imobilului

TEREN Intravilan

Adresa: Loc. Mizil, Str Tohaneanca, Jud. Prahova, TRONSON 1

Nr. Crt	Nr cadastral Nr. topografic	Suprafața* (mp)	Observații / Referințe
A1		1.270	Sector cadastral:37 Teren imprejmuit;

B. Partea II. Proprietari și acte

Inscrieri privitoare la dreptul de proprietate și alte drepturi reale		Referințe
/		
Act Administrativ nr. 38014, din 01/11/2023 emis de PRIMARIA ORASULUI MIZIL (H.G. nr.515/28.04.2009, ANEXA 1 la H.G.);		
B1	Intabulare, drept de PROPRIETATE, dobandit prin Lege, cota actuala 1/1 1) ORASUL MIZIL, CIF:15562570, (DOMENIUL PUBLIC)	A1

C. Partea III. SARCINI .

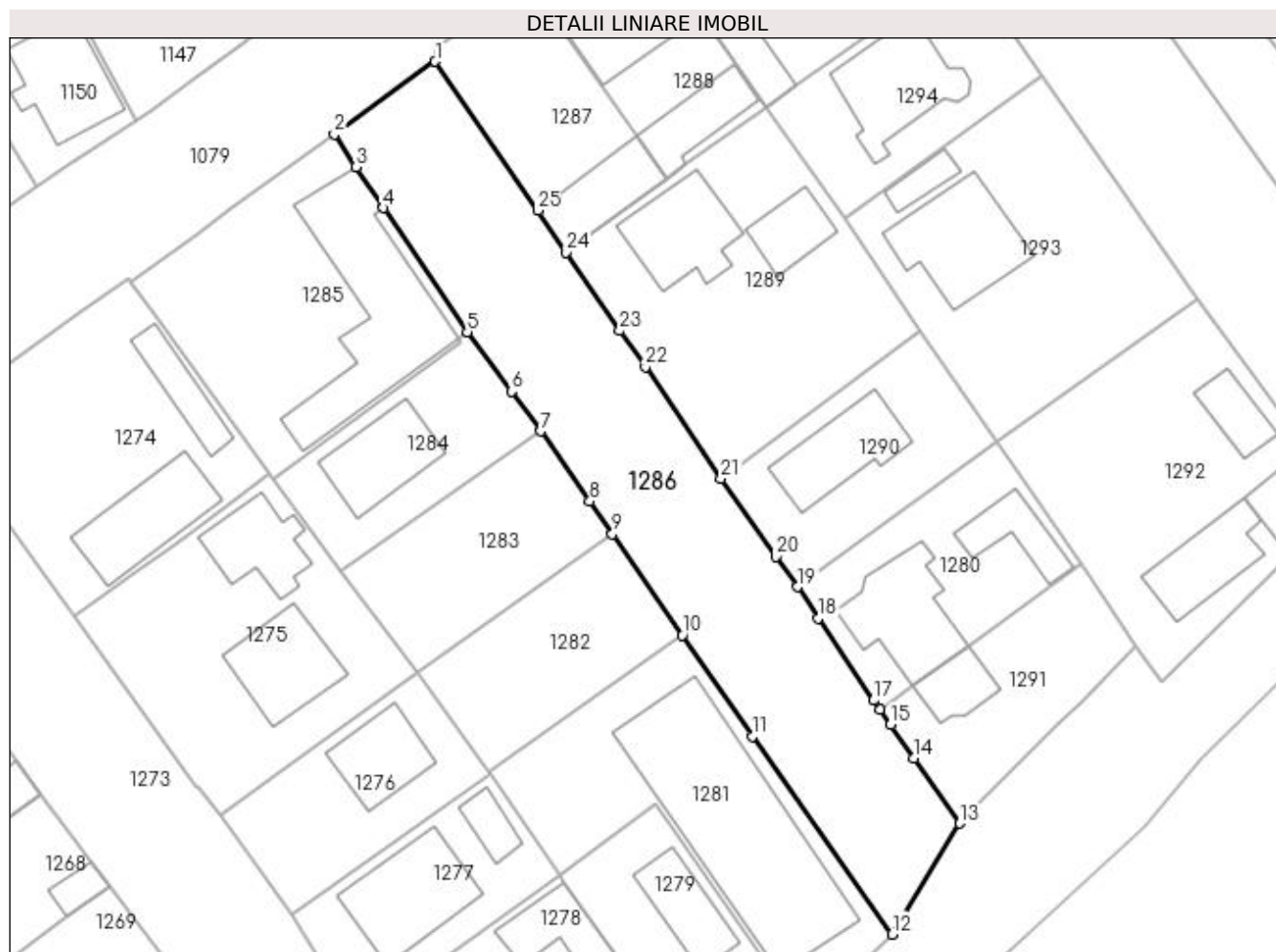
Inscrieri privind dezmembramintele dreptului de proprietate, drepturi reale de garanție și sarcini	Referințe
NU SUNT	

Anexa Nr. 1 La Partea I

Teren

Nr cadastral	Suprafața (mp)*	Observații / Referințe
	1.270	

* Suprafața este determinată în planul de proiecție Stereo 70.



Date referitoare la teren

Crt	Categorie folosință	Intra vilan	Suprafața (mp)	Tarla	Parcelă	Nr. topo	Observații / Referințe
1	drum	DA	1.270	11	-	-	

Lungime Segmente

1) Valorile lungimilor segmentelor sunt obținute din proiecție în plan.

Punct început	X / Y	Punct sfârșit	X / Y	Lungime segment (** (m)
1	615.267,819 390.830,199	2	615.257,292 390.822,587	12.991
3	615.259,552 390.819,179	4	615.262,417 390.814,918	5.135
5	615.271,154 390.801,971	6	615.275,766 390.795,759	7.736
7	615.278,831 390.791,61	8	615.283,959 390.784,296	8.933
9	615.286,304 390.780,882	10	615.293,614 390.770,314	12.85

Punct început	X / Y	Punct sfârșit	X / Y	Lungime segment (** (m)
2	615.257,292 390.822,587	3	615.259,552 390.819,179	4.089
4	615.262,417 390.814,918	5	615.271,154 390.801,971	15.62
6	615.275,766 390.795,759	7	615.278,831 390.791,61	5.158
8	615.283,959 390.784,296	9	615.286,304 390.780,882	4.142
10	615.293,614 390.770,314	11	615.300,919 390.759,759	12.836

Punct început	X / Y	Punct sfârșit	X / Y	Lungime segment (** (m)
11	615.300,919 390.759,759	12	615.315,532 390.739,088	25.315
13	615.322,606 390.750,679	14	615.317,842 390.757,481	8.304
15	615.315,377 390.760,978	16	615.314,274 390.762,535	1.908
17	615.313,583 390.763,512	18	615.307,787 390.772,056	10.324
19	615.305,65 390.775,357	20	615.303,376 390.778,526	3.9
21	615.297,679 390.786,65	22	615.289,766 390.798,332	14.11
23	615.287,101 390.802,095	24	615.281,526 390.810,256	9.883
25	615.278,572 390.814,647	1	615.267,819 390.830,199	18.907

Punct început	X / Y	Punct sfârșit	X / Y	Lungime segment (** (m)
12	615.315,532 390.739,088	13	615.322,606 390.750,679	13.579
14	615.317,842 390.757,481	15	615.315,377 390.760,978	4.278
16	615.314,274 390.762,535	17	615.313,583 390.763,512	1.197
18	615.307,787 390.772,056	19	615.305,65 390.775,357	3.933
20	615.303,376 390.778,526	21	615.297,679 390.786,65	9.923
22	615.289,766 390.798,332	23	615.287,101 390.802,095	4.611
24	615.281,526 390.810,256	25	615.278,572 390.814,647	5.292

** Lungimile segmentelor sunt determinate în planul de proiecție Stereo 70 și sunt rotunjite la 1 milimetru.

*** Distanța dintre puncte este formată din segmente cumulate ce sunt mai mici decât valoarea 1 milimetru.

**DATE DESPRE IMOBILUL NR. 1287**

Oficiul de Cadastru și Publicitate Imobiliară PRAHOVA
Biroul de Cadastru și Publicitate Imobiliară Ploiești

A. Partea I. Descrierea imobilului

TEREN Intravilan

Adresa: Loc. Mizil, Str Tase Dumitrescu, Nr. 64, Jud. Prahova

Nr. Crt	Nr cadastral Nr. topografic	Suprafața* (mp)	Observații / Referințe
A1	22691	323	Sector cadastral:37 Teren imprejmuit;

B. Partea II. Proprietari și acte

Inscrieri privitoare la dreptul de proprietate și alte drepturi reale		Referințe
58132 / 29/06/2018		
Act Administrativ nr. 83, din 17/12/1993 emis de PRIMARIA MIZIL (act notarial nr 145 din 21.08.1998, emis de NP MARIA CALIN;act administrativ nr 23547 din 11.06.2018, emis de PRIMARIA MIZIL;act administrativ nr 61 din 24.11.1995, emis de PRIMARIA MIZIL);		
B1	Inscrierea provizorie, drept de PROPRIETATE, dobandit prin Lege, cota actuala 1/1 1) ORAS MIZIL , CIF:15562570, (domeniu privat)	A1

C. Partea III. SARCINI

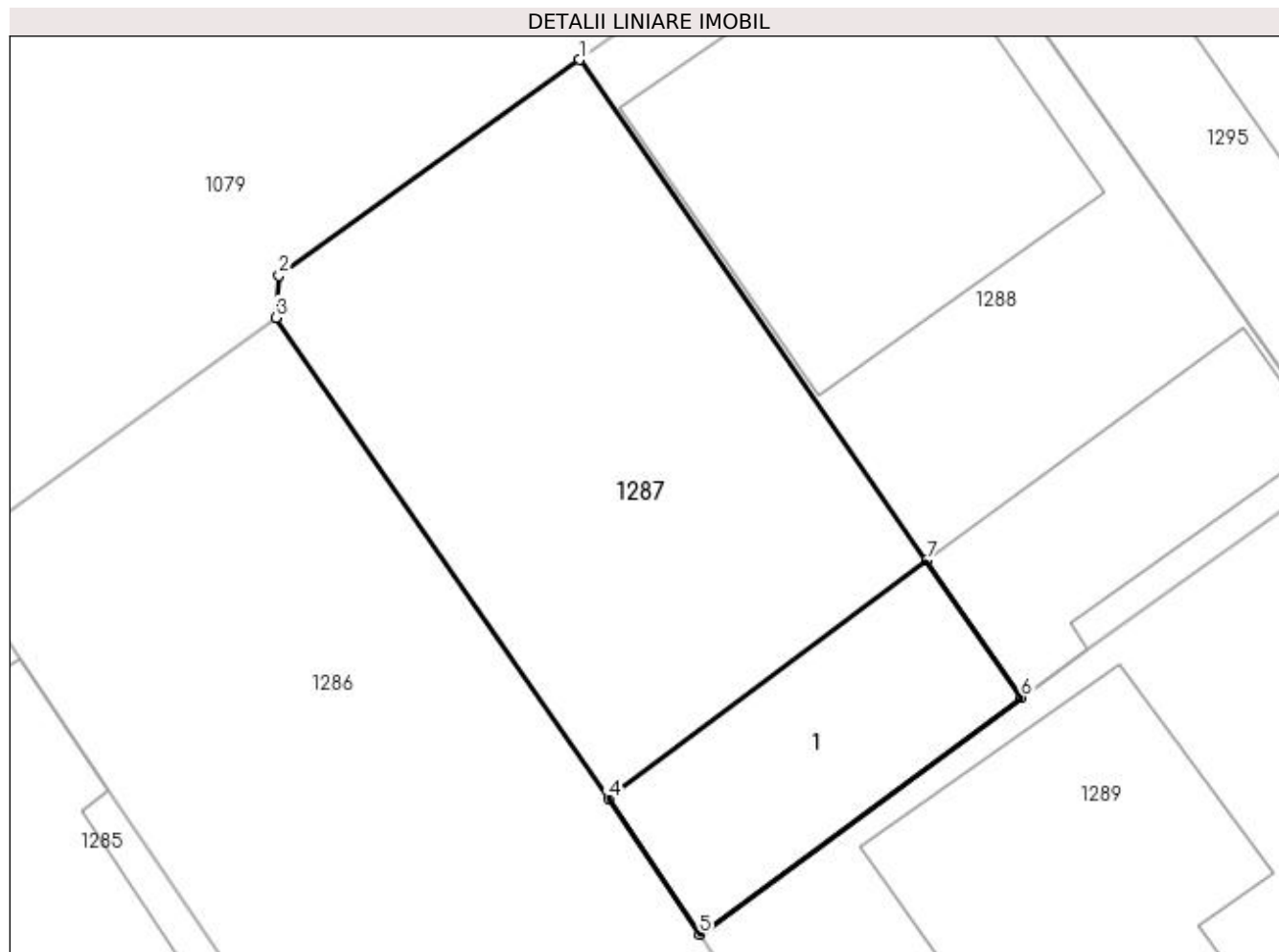
Inscrieri privind dezmembramintele dreptului de proprietate, drepturi reale de garanție și sarcini		Referințe
58132 / 29/06/2018		
Act Administrativ nr. 61, din 24/11/1995 emis de PRIMARIA MIZIL (act administrativ nr 23547 din 11.06.2018, emis de PRIMARIA MIZIL;act administrativ nr 83 din 17.12.1993, emis de PRIMARIA MIZIL;act notarial nr 145 din 21.08.1998, emis de NP MARIA CALIN);		
C1	Inscrierea provizorie, drept de CONCESIUNE 1) CRETU TEODORA	A1
C2	se noteaza REDEVENTA in favoarea CONSILIUL LOCAL AL ORASULUI MIZIL	A1

Anexa Nr. 1 La Partea I

Teren

Nr cadastral	Suprafața (mp)*	Observații / Referințe
22691	323	

* Suprafața este determinată în planul de proiecție Stereo 70.



Date referitoare la teren

Crt	Categorie folosință	Intravilan	Suprafața (mp)	Tarla	Parcelă	Nr. topo	Observații / Referințe
1	curți constructii	DA	323	11	206	-	

Date referitoare la construcții

Crt	Număr	Destinație construcție	Supraf. (mp)	Situație juridică	Observații / Referințe
A1.1	22691-C1	constructii anexa	69	Fara acte	Nr. niveluri:1; S. construita la sol:69 mp; ANEXA

Lungime Segmente

1) Valorile lungimilor segmentelor sunt obținute din proiecție în plan.

Punct început	X / Y	Punct sfârșit	X / Y	Lungime segment (** (m)
1	615.277,64 390.838,539	2	615.267,92 390.831,558	11.967
2	615.267,92 390.831,558	3	615.267,819 390.830,199	1.363
3	615.267,819 390.830,199	4	615.278,572 390.814,647	18.907
4	615.278,572 390.814,647	5	615.281,526 390.810,256	5.292

Punct început	X / Y	Punct sfârșit	X / Y	Lungime segment (** (m)
5	615.281,526 390.810,256	6	615.291,931 390.817,919	12.922
6	615.291,931 390.817,919	7	615.288,858 390.822,354	5.395
7	615.288,858 390.822,354	1	615.277,64 390.838,539	19.693

** Lungimile segmentelor sunt determinate în planul de proiecție Stereo 70 și sunt rotunjite la 1 milimetru.

*** Distanța dintre puncte este formată din segmente cumulate ce sunt mai mici decât valoarea 1 milimetru.

**DATE DESPRE IMOBILUL NR. 1288**

Oficiul de Cadastru și Publicitate Imobiliară PRAHOVA
Biroul de Cadastru și Publicitate Imobiliară Ploiești

A. Partea I. Descrierea imobilului

TEREN Intravilan

Adresa: Loc. Mizil, Str Tase Dumitrescu, Nr. 66, Jud. Prahova

Nr. Crt	Nr cadastral Nr. topografic	Suprafața* (mp)	Observații / Referințe
A1	22692	323	Sector cadastral:37 Teren imprejmuit;

B. Partea II. Proprietari și acte

Inscrieri privitoare la dreptul de proprietate și alte drepturi reale		Referințe
58139 / 29/06/2018		
Act Administrativ nr. 16, din 01/08/1998 emis de PRIMARIA MIZIL (act administrativ nr 61 din 24.11.1995, emis de PRIMARIA MIZIL);		
B1	Inscrierea provizorie, drept de PROPRIETATE, dobandit prin Lege, cota actuala 1/1 1) ORASUL MIZIL, CIF:15562570, (domeniu privat)	A1

C. Partea III. SARCINI

Inscrieri privind dezmembramintele dreptului de proprietate, drepturi reale de garanție și sarcini		Referințe
58139 / 29/06/2018		
Act Administrativ nr. 16, din 01/08/1998 emis de PRIMARIA MIZIL (act administrativ nr 61 din 24.11.1995, emis de PRIMARIA MIZIL);		
C1	Inscrierea provizorie, drept de CONCESIUNE 1) CRETU FLORIN CRISTIAN	A1
C2	se noteaza provizoriu REDEVENTA in favoarea CONSILIUL LOCAL AL ORASULUI MIZIL	A1

Anexa Nr. 1 La Partea I

Teren

Nr cadastral	Suprafața (mp)*	Observații / Referințe
22692	323	

* Suprafața este determinată în planul de proiecție Stereo 70.



Date referitoare la teren

Crt	Categorie folosință	Intra vilan	Suprafața (mp)	Tarla	Parcelă	Nr. topo	Observații / Referințe
1	curți constructii	DA	323	11	206	-	

Date referitoare la construcții

Crt	Număr	Destinație construcție	Supraf. (mp)	Situație juridică	Observații / Referințe
A1.1	22692-C1	construcții de locuințe	127	Fara acte	Nr. niveluri:1; S. construita la sol:127 mp; LOCUINTA
A1.2	22692-C2	construcții anexa	59	Fara acte	Nr. niveluri:1; S. construita la sol:59 mp; ANEXA

Lungime Segmente

1) Valorile lungimilor segmentelor sunt obținute din proiecție în plan.

Punct început	X / Y	Punct sfârșit	X / Y	Lungime segment (** (m)
1	615.288,056 390.846,019	2	615.277,64 390.838,539	12.824
2	615.277,64 390.838,539	3	615.288,858 390.822,354	19.693
3	615.288,858 390.822,354	4	615.291,931 390.817,919	5.395

Punct început	X / Y	Punct sfârșit	X / Y	Lungime segment (** (m)
4	615.291,931 390.817,919	5	615.294,042 390.819,455	2.611
5	615.294,042 390.819,455	6	615.302,44 390.825,46	10.324
6	615.302,44 390.825,46	1	615.288,056 390.846,019	25.091

** Lungimile segmentelor sunt determinate în planul de proiecție Stereo 70 și sunt rotunjite la 1 milimetru.

*** Distanța dintre puncte este formată din segmente cumulate ce sunt mai mici decât valoarea 1 milimetru.

**DATE DESPRE IMOBILUL NR. 1289**

Oficiul de Cadastru și Publicitate Imobiliară PRAHOVA
Biroul de Cadastru și Publicitate Imobiliară Ploiești

A. Partea I. Descrierea imobilului

TEREN Intravilan

Adresa: Loc. Mizil, Str Tohaneanca, Nr. 1-3, Jud. Prahova

Nr. Crt	Nr cadastral Nr. topografic	Suprafața* (mp)	Observații / Referințe
A1		739	Sector cadastral:37 Teren imprejmuit;

Construcții

Crt	Nr cadastral Nr. topografic	Adresa	Observații / Referințe
A1.1		Loc. Mizil, Str Tohaneanca, Nr. 1-3, Jud. Prahova	Nr. niveluri:2; S. construita la sol:93 mp; LOCUINTA P+1
A1.2		Loc. Mizil, Str Tohaneanca, Nr. 1-3, Jud. Prahova	Nr. niveluri:1; S. construita la sol:45 mp; ANEXA

B. Partea II. Proprietari și acte

Inscrieri privitoare la dreptul de proprietate și alte drepturi reale		Referințe
/		
Act Administrativ nr. 61, din 24/11/1995 emis de CONSILIUL LOCAL MIZIL;		
B1	Intabulare, drept de PROPRIETATE, dobandit prin Lege, cota actuala 1/1 1) ORASUL MIZIL, CIF:15562570, DOMENIU PRIVAT	A1
Act Administrativ nr. 36525, din 25/10/2023 emis de PRIMARIA ORASULUI MIZIL;		
B2	Intabulare, drept de PROPRIETATE, dobandit prin Construire, cota actuala 1/1 1) MANGU ELENA	A1.1, A1.2

C. Partea III. SARCINI

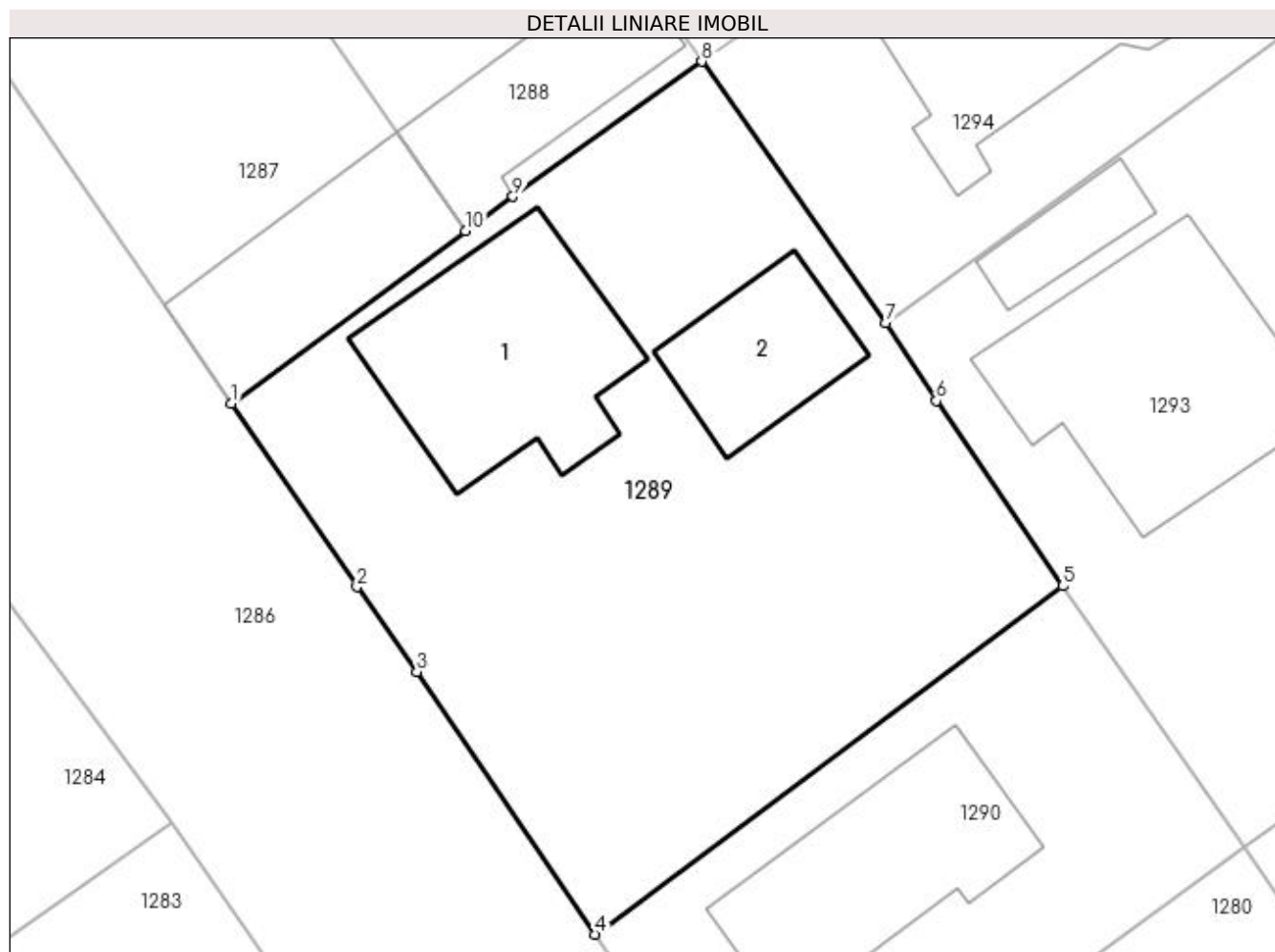
Inscrieri privind dezmembramintele dreptului de proprietate, drepturi reale de garanție și sarcini		Referințe
/		
Act Administrativ nr. 110, din 12/08/1994 emis de CONSILIUL LOCAL AL ORASULUI MIZIL (PROCES VERBAL DIN 12.08.1994, ACT ADMINISTRATIV NR.38151/02.11.2023 EMIS DE PRIMARIA ORASULUI MIZIL);		
C1	Intabulare, drept de CONCESIUNE 1) MANGU ELENA OBSERVATII: asupra unui teren in suprafata de357mp	A1

Anexa Nr. 1 La Partea I

Teren

Nr cadastral	Suprafața (mp)*	Observații / Referințe
	739	

* Suprafața este determinată în planul de proiecție Stereo 70.



Date referitoare la teren

Crt	Categorie folosință	Intra vilan	Suprafața (mp)	Tarla	Parcelă	Nr. topo	Observații / Referințe
1	curți constructii	DA	739	11	206	-	

Date referitoare la construcții

Crt	Număr	Destinație construcție	Supraf. (mp)	Situație juridică	Observații / Referințe
A1.1		construcții de locuințe	93	Cu acte	Nr. niveluri:2; S. construita la sol:93 mp; LOCUINTA P+1
A1.2		construcții anexa	45	Cu acte	Nr. niveluri:1; S. construita la sol:45 mp; ANEXA

Lungime Segmente

1) Valorile lungimilor segmentelor sunt obținute din proiecție în plan.

Punct început	X / Y	Punct sfârșit	X / Y	Lungime segment (** (m)
1	615.281,526 390.810,256	2	615.287,101 390.802,095	9.883
2	615.287,101 390.802,095	3	615.289,766 390.798,332	4.611
3	615.289,766 390.798,332	4	615.297,679 390.786,65	14.11

Punct început	X / Y	Punct sfârșit	X / Y	Lungime segment (** (m)
4	615.297,679 390.786,65	5	615.318,494 390.802,137	25.944
5	615.318,494 390.802,137	6	615.312,875 390.810,37	9.968
6	615.312,875 390.810,37	7	615.310,637 390.813,818	4.111
7	615.310,637 390.813,818	8	615.302,44 390.825,46	14.238
8	615.302,44 390.825,46	9	615.294,042 390.819,455	10.324
9	615.294,042 390.819,455	10	615.291,931 390.817,919	2.611
10	615.291,931 390.817,919	1	615.281,526 390.810,256	12.922

** Lungimile segmentelor sunt determinate în planul de proiecție Stereo 70 și sunt rotunjite la 1 milimetru.

*** Distanța dintre puncte este formată din segmente cumulate ce sunt mai mici decât valoarea 1 milimetru.

**DATE DESPRE IMOBILUL NR. 1290**

Oficiul de Cadastru și Publicitate Imobiliară PRAHOVA
Biroul de Cadastru și Publicitate Imobiliară Ploiești

A. Partea I. Descrierea imobilului

TEREN Intravilan

Adresa: Loc. Mizil, Str Tohaneanca, Nr. 5, Jud. Prahova, T11, Cc din 206, Lot239

Nr. Crt	Nr cadastral Nr. topografic	Suprafața* (mp)	Observații / Referințe
A1	22318	Din acte: 358 Masurata: 362	Sector cadastral:37 Teren imprejmuit;

Construcții

Crt	Nr cadastral Nr. topografic	Adresa	Observații / Referințe
A1.1	22318-C1	Loc. Mizil, Jud. Prahova	Nr. niveluri:2; S. construita la sol:85 mp; an construire 2005, pereti caramida, P+M, Sdesfasurata=105mp

B. Partea II. Proprietari și acte

Inscrieri privitoare la dreptul de proprietate și alte drepturi reale		Referințe
71156 / 21/07/2016		
Act Administrativ nr. 61, din 24/11/1995 emis de PRIMARIA MIZIL (act administrativ nr. 21569/15-07-2016 emis de PRIMARIA MIZIL; act administrativ nr. 21677/15-07-2016 emis de PRIMARIA MIZIL; act administrativ nr. 11/01-10-1995 emis de PRIMARIA MIZIL;);		
B1	Intabulare, drept de PROPRIETATE, dobandit prin Lege, cota actuala 1/1 1) ORASUL MIZIL., CIF:15562570, (domeniu privat)	A1
134522 / 27/09/2021		
Act Notarial nr. 964, din 16/09/2021 emis de NP BURTICA ADELA;		
B4	Intabulare, drept de PROPRIETATEcumparare ca bun comun, dobandit prin Conventie, cota actuala 1/1 1) DANICA LARISA 2) FILISANU SAMIR	A1.1

C. Partea III. SARCINI

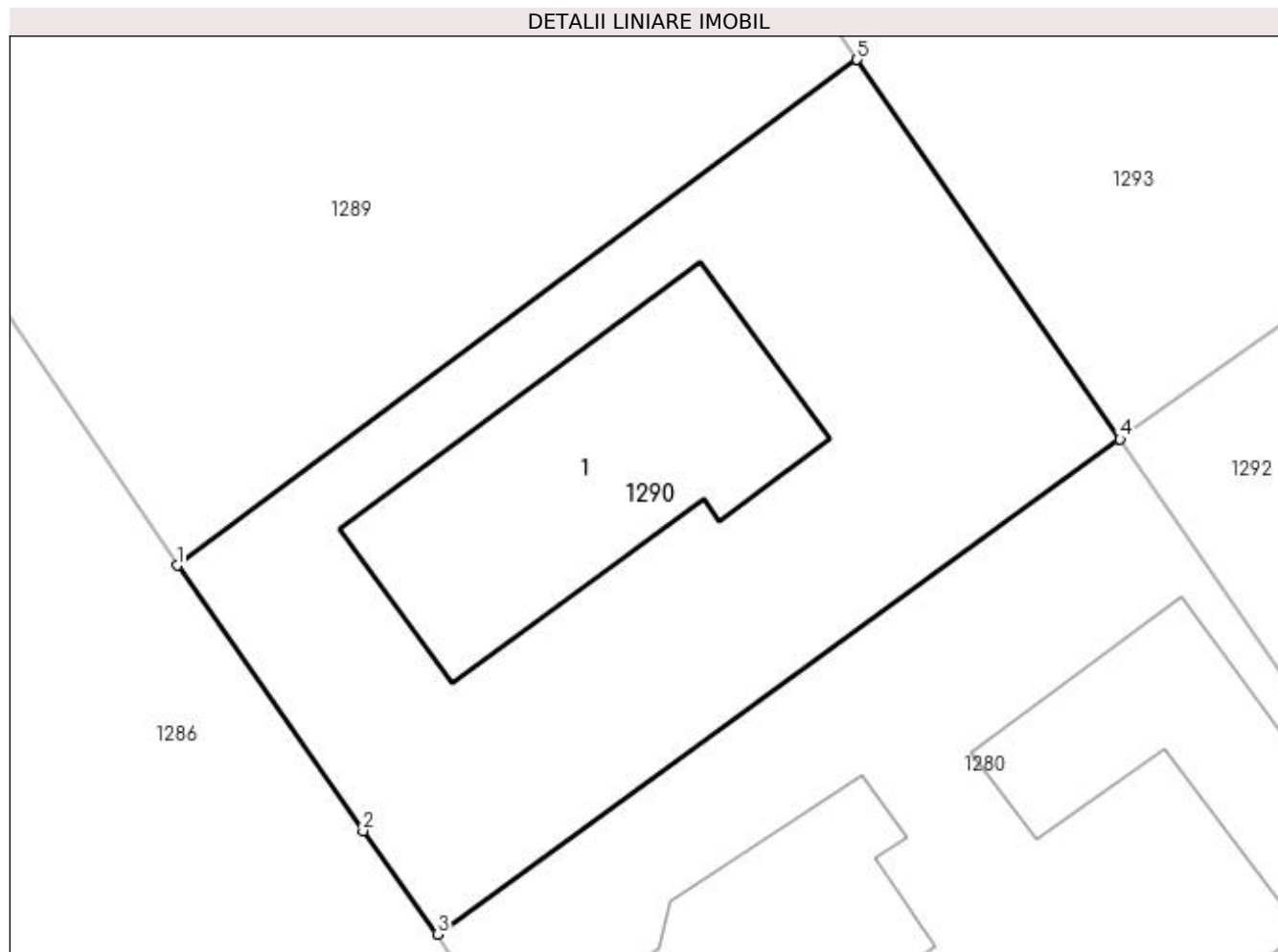
Inscrieri privind dezmembramintele dreptului de proprietate, drepturi reale de garanție și sarcini		Referințe
71156 / 21/07/2016		
Act Administrativ nr. 61, din 24/11/1995 emis de PRIMARIA MIZIL (act administrativ nr. 21569/15-07-2016 emis de PRIMARIA MIZIL; act administrativ nr. 21677/15-07-2016 emis de PRIMARIA MIZIL; act administrativ nr. 11/01-10-1995 emis de PRIMARIA MIZIL;);		
C2	se noteaza REDEVENTA 1) ORASUL MIZIL, CIF:999999999999	A1
134522 / 27/09/2021		
Act Notarial nr. 964, din 16/09/2021 emis de NP BURTICA ADELA;		
C5	Intabulare, drept de CONCESIUNE 1) FILISANU SAMIR 2) DANICA LARISA	A1

Anexa Nr. 1 La Partea I

Teren

Nr cadastral	Suprafața (mp)*	Observații / Referințe
22318	Din acte: 358 Masurata: 362	

* Suprafața este determinată în planul de proiecție Stereo 70.



Date referitoare la teren

Crt	Categorie folosință	Intravilan	Suprafața (mp)	Tarla	Parcelă	Nr. topo	Observații / Referințe
1	curți constructii	DA	362	11	206	-	

Date referitoare la construcții

Crt	Număr	Destinație construcție	Supraf. (mp)	Situație juridică	Observații / Referințe
A1.1	22318-C1	construcții de locuințe	85	Cu acte	Nr. niveluri:2; S. construita la sol:85 mp; an construire 2005, pereti caramida, P+M, Sdesfasurata=105mp

Lungime Segmente

1) Valorile lungimilor segmentelor sunt obținute din proiecție în plan.

Punct început	X / Y	Punct sfârșit	X / Y	Lungime segment (** (m)
1	615.297,679 390.786,65	2	615.303,376 390.778,526	9.923
2	615.303,376 390.778,526	3	615.305,65 390.775,357	3.9
3	615.305,65 390.775,357	4	615.326,552 390.790,519	25.822

Punct început	X / Y	Punct sfârşit	X / Y	Lungime segment (** (m)
4	615.326,552 390.790,519	5	615.318,494 390.802,137	14.139
5	615.318,494 390.802,137	1	615.297,679 390.786,65	25.944

** Lungimile segmentelor sunt determinate în planul de proiecţie Stereo 70 şi sunt rotunjite la 1 milimetru.

*** Distanţa dintre puncte este formată din segmente cumulate ce sunt mai mici decât valoarea 1 milimetru.

**DATE DESPRE IMOBILUL NR. 1291**

Oficiul de Cadastru și Publicitate Imobiliară PRAHOVA
Biroul de Cadastru și Publicitate Imobiliară Ploiești

A. Partea I. Descrierea imobilului

TEREN Intravilan

Adresa: Loc. Mizil, Str Calea Buzaului, Nr. 55, Jud. Prahova

Nr. Crt	Nr cadastral Nr. topografic	Suprafața* (mp)	Observații / Referințe
A1	21315	Din acte: 375 Masurata: 319	Sector cadastral:37 Teren imprejmuit;

Construcții

Crt	Nr cadastral Nr. topografic	Adresa	Observații / Referințe
A1.1	21315-C1	Loc. Mizil, Str Calea Buzaului, Nr. 55, Jud. Prahova	Nr. niveluri:1; S. construita la sol:39 mp; an construire 2013, pereti caramida, fara lift, fara certificat de performanta energetica

B. Partea II. Proprietari și acte

Inscrieri privitoare la dreptul de proprietate și alte drepturi reale		Referințe
6141 / 31/01/2013		
Act Administrativ nr. 61, din 24/11/1995 emis de CONSILIUL LOCAL MIZIL (act administrativ nr. 232/01-09-1993 emis de CONSILIUL LOCAL MIZIL; act administrativ nr. 27936/13-11-2012 emis de PRIMARIA MIZIL; act administrativ nr. 29108/03-12-2012 emis de PRIMARIA MIZIL; act administrativ nr. 29129/04-12-2012 emis de PRIMARIA MIZIL;);		
B1	Intabulare, drept de PROPRIETATE, dobandit prin Lege, cota actuala 1/1 1) ORAS MIZIL, CIF:15562570, (domeniu privat)	A1
9930 / 13/02/2013		
Act Administrativ nr. 232, din 01/09/1993 emis de PRIMARIA MIZIL (act administrativ nr. 21/29-03-2013 emis de PRIMARIA MIZIL; act administrativ nr. 15227/21-05-2013 emis de PRIMARIA MIZIL; act administrativ nr. 17704/08-07-2013 emis de PRIMARIA MIZIL;);		
B2	Intabulare, drept de CONCESIUNE 1) MATEI KARLA GEANINA	A1
47160 / 09/07/2013		
Act Administrativ nr. 9930, din 13/02/2013 emis de OCPI PRAHOVA (act administrativ nr. 21/29-03-2013 emis de PRIMARIA MIZIL; act administrativ nr. 15227/21-05-2013 emis de PRIMARIA MIZIL; act administrativ nr. 17704/08-07-2013 emis de PRIMARIA MIZIL;);		
B2	se noteaza actualizarea informatiilor cadastrale conform documentatiei cadastrale avizate	A1.1
B3	se noteaza actualizarea informatiilor cadastrale in sensul schimbarii categoriei de folosinta a terenului din "arabil" in "curti constructii"	A1
72643 / 03/05/2023		
Act Administrativ nr. seria CE nr. 815143, din 20/09/2010 emis de PRIMARIA COMUNEI FINTANELE;		
B3	se noteaza calitatea de bun comun a locuintei C1 in favoarea sotilor MATEI KARLA GEANINA, MATEI ION	A1.1
Act Notarial nr. 508, din 02/05/2023 emis de NP STOICESCU ISABELA;		
B4	Intabulare, drept de PROPRIETATEcumparare ca bun comun, dobandit prin Conventie, cota actuala 1/1 1) MOCANU ADRIAN 2) MOCANU MAGDALENA	A1.1

C. Partea III. SARCINI

Inscrieri privind dezmembramintele dreptului de proprietate, drepturi reale de garanție și sarcini		Referințe
6141 / 31/01/2013		
Act Administrativ nr. 61, din 24/11/1995 emis de CONSILIUL LOCAL MIZIL (act administrativ nr. 232/01-09-1993 emis de CONSILIUL LOCAL MIZIL; act administrativ nr. 27936/13-11-2012 emis de PRIMARIA MIZIL; act administrativ nr. 29108/03-12-2012 emis de PRIMARIA MIZIL; act administrativ nr. 29129/04-12-2012 emis de PRIMARIA MIZIL;);		
C1	se intabuleaza dreptul de ADMINISTRARE 1) CONSILIUL LOCAL AL ORASULUI MIZIL, CIF:999999999999	A1

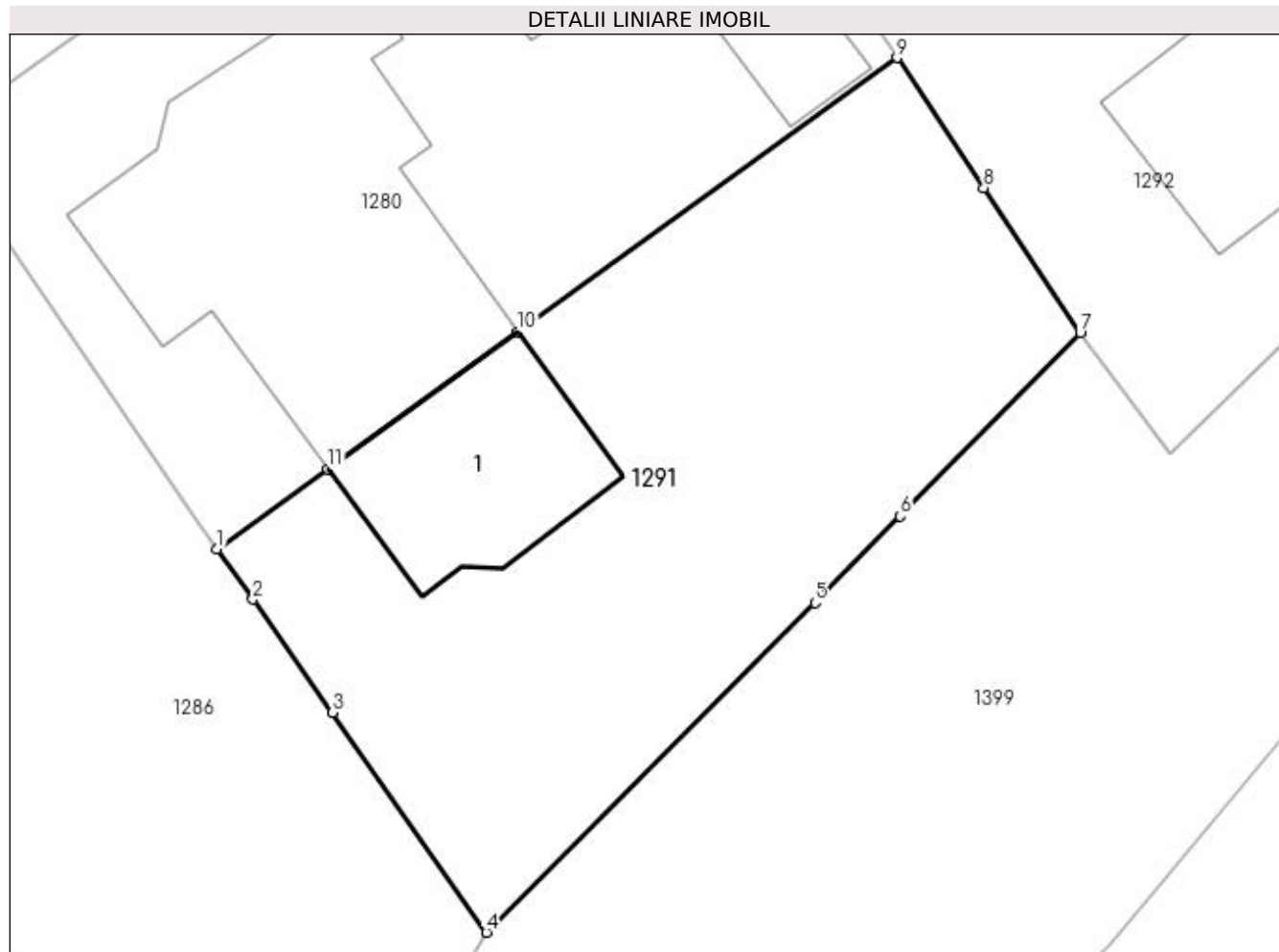
Inscrieri privind dezmembramintele dreptului de proprietate, drepturi reale de garanție și sarcini	Referințe
9930 / 13/02/2013	
Act Administrativ nr. 232, din 01/09/1993 emis de PRIMARIA MIZIL (act administrativ nr. 21/29-03-2013 emis de PRIMARIA MIZIL; act administrativ nr. 15227/21-05-2013 emis de PRIMARIA MIZIL; act administrativ nr. 17704/08-07-2013 emis de PRIMARIA MIZIL;);	
C2	se noteaza redeventa in favoarea Consiliul Local Mizil
A1	

Anexa Nr. 1 La Partea I

Teren

Nr cadastral	Suprafața (mp)*	Observații / Referințe
21315	Din acte: 375 Masurata: 319	

* Suprafața este determinată în planul de proiecție Stereo 70.



Date referitoare la teren

Crt	Categorie folosință	Intra vilan	Suprafața (mp)	Tarla	Parcelă	Nr. topo	Observații / Referințe
1	curți constructii	DA	319	11	206	-	

Date referitoare la construcții

Crt	Număr	Destinație construcție	Supraf. (mp)	Situație juridică	Observații / Referințe
A1.1	21315-C1	constructii anexa	39	Cu acte	Nr. niveluri:1; S. construita la sol:39 mp; an construire 2013, pereti caramida, fara lift, fara certificat de performanta energetica

Lungime Segmente

1) Valorile lungimilor segmentelor sunt obținute din proiecție în plan.

Punct început	X / Y	Punct sfârșit	X / Y	Lungime segment (** (m)
1	615.314,274 390.762,535	2	615.315,377 390.760,978	1.908
2	615.315,377 390.760,978	3	615.317,842 390.757,481	4.278
3	615.317,842 390.757,481	4	615.322,606 390.750,679	8.304

Punct început	X / Y	Punct sfârșit	X / Y	Lungime segment (** (m)
4	615.322,606 390.750,679	5	615.332,768 390.760,869	14.391
5	615.332,768 390.760,869	6	615.335,407 390.763,55	3.762
6	615.335,407 390.763,55	7	615.340,966 390.769,22	7.94
7	615.340,966 390.769,22	8	615.337,982 390.773,702	5.384
8	615.337,982 390.773,702	9	615.335,306 390.777,727	4.834
9	615.335,306 390.777,727	10	615.323,568 390.769,261	14.473
10	615.323,568 390.769,261	11	615.317,701 390.765,015	7.242
11	615.317,701 390.765,015	1	615.314,274 390.762,535	4.229

** Lungimile segmentelor sunt determinate în planul de proiecție Stereo 70 și sunt rotunjite la 1 milimetru.

*** Distanța dintre puncte este formată din segmente cumulate ce sunt mai mici decât valoarea 1 milimetru.

**DATE DESPRE IMOBILUL NR. 1292**

Oficiul de Cadastru și Publicitate Imobiliară PRAHOVA
Biroul de Cadastru și Publicitate Imobiliară Ploiești

A. Partea I. Descrierea imobilului

TEREN Intravilan

Adresa: Loc. Mizil, Str Calea Buzaului, Nr. 59-61, Jud. Prahova

Nr. Crt	Nr cadastral Nr. topografic	Suprafața* (mp)	Observații / Referințe
A1		Din acte: 675 Masurata: 737	Sector cadastral:37 Teren neimpregmuit;

Construcții

Crt	Nr cadastral Nr. topografic	Adresa	Observații / Referințe
A1.1		Loc. Mizil, Str Calea Buzaului, Nr. 59-61, Jud. Prahova	Nr. niveluri:1; S. construita la sol:76 mp; LOCUINTA
A1.2		Loc. Mizil, Str Calea Buzaului, Nr. 59-61, Jud. Prahova	Nr. niveluri:1; S. construita la sol:56 mp; ANEXA
A1.3		Loc. Mizil, Str Calea Buzaului, Nr. 59-61, Jud. Prahova	Nr. niveluri:1; S. construita la sol:38 mp; ANEXA

B. Partea II. Proprietari și acte

Inscrieri privitoare la dreptul de proprietate și alte drepturi reale		Referințe
/		
Act Administrativ nr. 61, din 24/11/1995 emis de CONSILIUL LOCAL MIZIL;		
B1	Intabulare, drept de PROPRIETATE, dobandit prin Lege, cota actuala 1/1 1) ORASUL MIZIL , CIF:15562570, (DOMENIU PRIVAT)	A1
Act Administrativ nr. 36529, din 25/10/2023 emis de PRIMARIA ORASULUI MIZIL;		
B2	Intabulare, drept de PROPRIETATE, dobandit prin Construire, cota actuala 1/1 1) UDREA DUMITRU	A1.1, A1.2, A1.3

C. Partea III. SARCINI

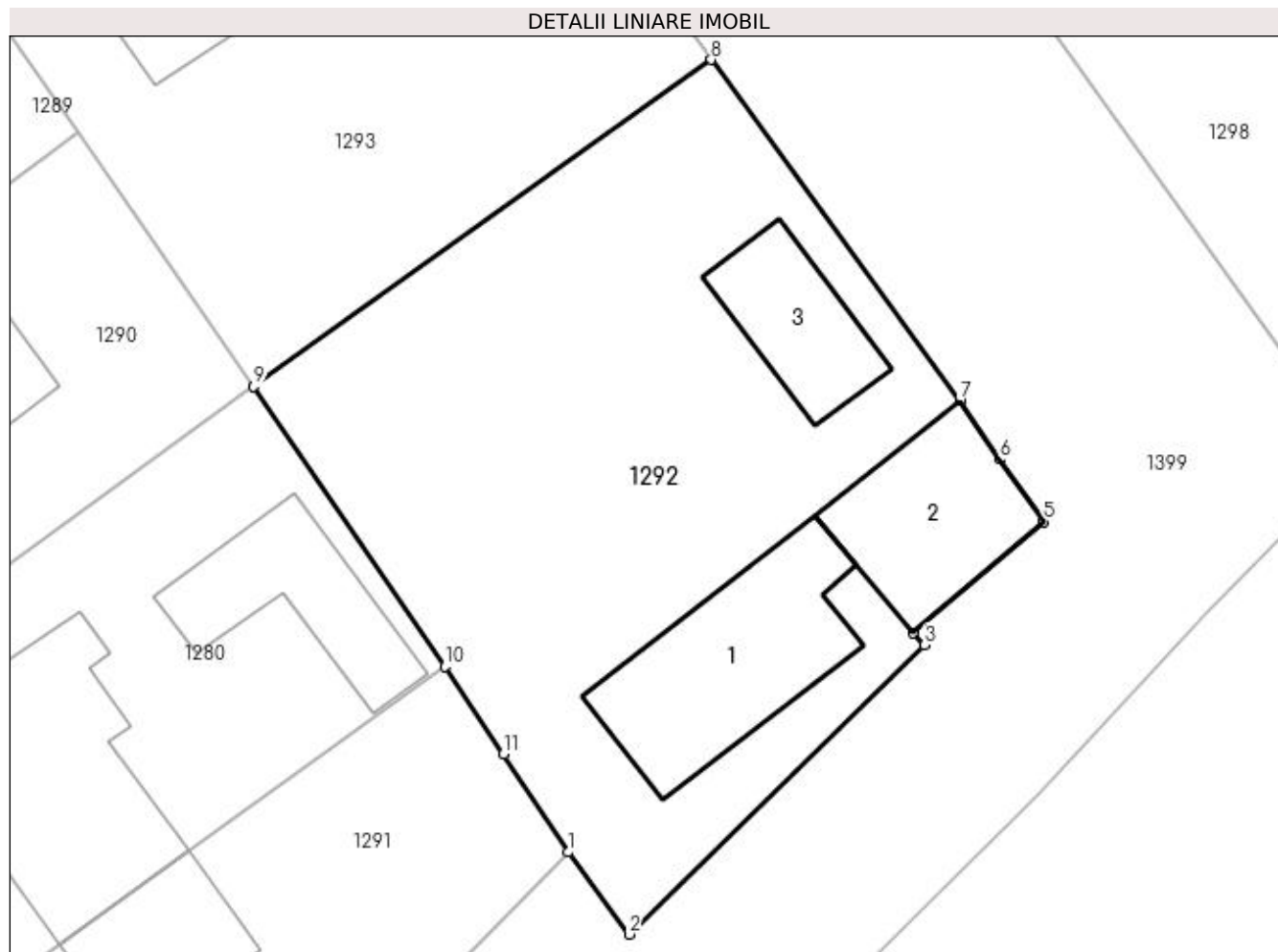
Inscrieri privind dezmembramentele dreptului de proprietate, drepturi reale de garanție și sarcini		Referințe
/		
Act Administrativ nr. 223, din 11/03/1994 emis de CONSILIUL LOCAL AL ORASULUI MIZIL (ACT ADMINISTRATIV NR.38188/02.11.2023 EMIS DE PRIMARIA ORASULUI MIZIL, PROCES VERBAL NR.223/11.03.1994);		
C1	Intabulare, drept de CONCESIUNE 1) UDREA DUMITRU <i>OBSERVATII: asupra unui teren in suprafata de 325mp</i>	A1
Act Administrativ nr. 224, din 11/03/1994 emis de CONSILIUL LOCAL AL ORASULUI MIZIL (ACT ADMINISTRATIV NR.38188/02.11.2023 EMIS DE PRIMARIA ORASULUI MIZIL, PROCES VERBAL NR.223/11.03.1994);		
C2	Intabulare, drept de CONCESIUNE 1) UDREA ADRIAN <i>OBSERVATII: asupra unui teren in suprafata de 350mp</i>	A1

Anexa Nr. 1 La Partea I

Teren

Nr cadastral	Suprafața (mp)*	Observații / Referințe
	Din acte: 675 Masurata: 737	

* Suprafața este determinată în planul de proiecție Stereo 70.



Date referitoare la teren

Crt	Categorie folosință	Intra vilan	Suprafața (mp)	Tarla	Parcelă	Nr. topo	Observații / Referințe
1	curți constructii	DA	737	11	206	-	

Date referitoare la construcții

Crt	Număr	Destinație construcție	Supraf. (mp)	Situație juridică	Observații / Referințe
A1.1		construcții de locuințe	76	Cu acte	Nr. niveluri:1; S. construita la sol:76 mp; LOCUINTA
A1.2		construcții anexa	56	Cu acte	Nr. niveluri:1; S. construita la sol:56 mp; ANEXA
A1.3		construcții anexa	38	Cu acte	Nr. niveluri:1; S. construita la sol:38 mp; ANEXA

Lungime Segmente

1) Valorile lungimilor segmentelor sunt obținute din proiecție în plan.

Punct început	X / Y	Punct sfârșit	X / Y	Lungime segment (** (m)
1	615.340,966 390.769,22	2	615.343,728 390.765,466	4.661
2	615.343,728 390.765,466	3	615.357,267 390.778,702	18.934

Punct început	X / Y	Punct sfârşit	X / Y	Lungime segment (** (m)
3	615.357,267 390.778,702	4	615.356,722 390.779,256	0.777
4	615.356,722 390.779,256	5	615.362,706 390.784,345	7.855
5	615.362,706 390.784,345	6	615.360,681 390.787,198	3.499
6	615.360,681 390.787,198	7	615.358,87 390.789,894	3.248
7	615.358,87 390.789,894	8	615.347,492 390.805,468	19.288
8	615.347,492 390.805,468	9	615.326,552 390.790,519	25.729
9	615.326,552 390.790,519	10	615.335,306 390.777,727	15.5
10	615.335,306 390.777,727	11	615.337,982 390.773,702	4.834
11	615.337,982 390.773,702	1	615.340,966 390.769,22	5.384

** Lungimile segmentelor sunt determinate în planul de proiecție Stereo 70 și sunt rotunjite la 1 milimetru.

*** Distanța dintre puncte este formată din segmente cumulate ce sunt mai mici decât valoarea 1 milimetru.

**DATE DESPRE IMOBILUL NR. 1293**

Oficiul de Cadastru și Publicitate Imobiliară PRAHOVA
Biroul de Cadastru și Publicitate Imobiliară Ploiești

A. Partea I. Descrierea imobilului

TEREN Intravilan

Adresa: Loc. Mizil, Str Calea Buzaului, Nr. 63-65, Jud. Prahova

Nr. Crt	Nr cadastral Nr. topografic	Suprafața* (mp)	Observații / Referințe
A1		725	Sector cadastral:37 Teren imprejmuit;

Construcții

Crt	Nr cadastral Nr. topografic	Adresa	Observații / Referințe
A1.1		Loc. Mizil, Str Calea Buzaului, Nr. 63-65, Jud. Prahova	Nr. niveluri:1; S. construita la sol:116 mp; LOCUINTA
A1.2		Loc. Mizil, Str Calea Buzaului, Nr. 63-65, Jud. Prahova	Nr. niveluri:1; S. construita la sol:22 mp; ANEXA

B. Partea II. Proprietari și acte

Inscrieri privitoare la dreptul de proprietate și alte drepturi reale		Referințe
/		
Act Administrativ nr. 61, din 24/11/1995 emis de CONSILIUL LOCAL MIZIL;		
B1	Intabulare, drept de PROPRIETATE, dobandit prin Lege, cota actuala 1/1 1) ORASUL MIZIL , CIF:15562570, (DOMENIUL PRIVAT)	A1
Act Administrativ nr. 37967, din 01/11/2023 emis de PRIMARIA ORASULUI MIZIL;		
B2	Intabulare, drept de PROPRIETATE, dobandit prin Construire, cota actuala 1/1 1) PANAIT GHEORGHE 2) PANAIT DANUT	A1.1, A1.2

C. Partea III. SARCINI

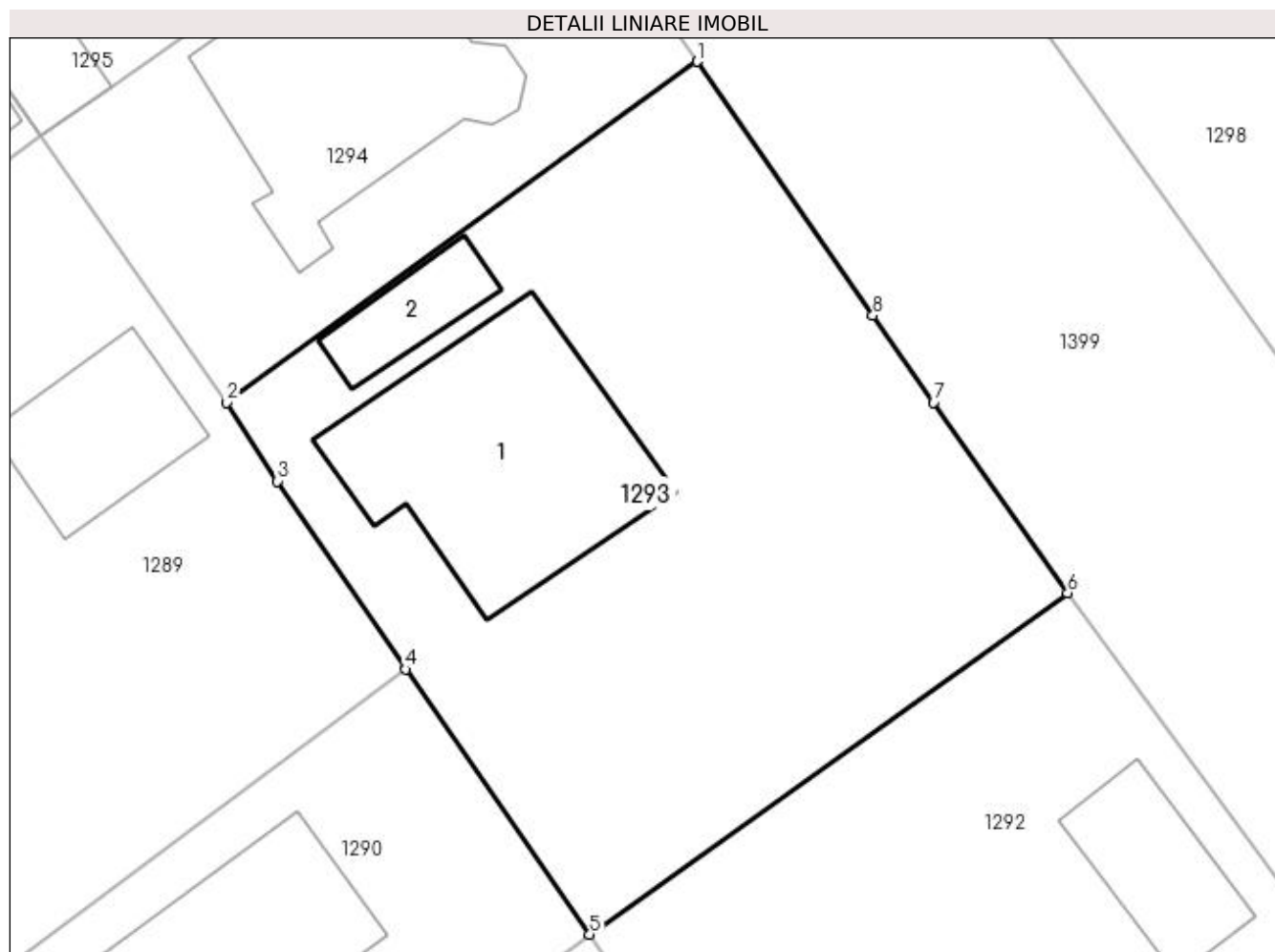
Inscrieri privind dezmembramintele dreptului de proprietate, drepturi reale de garanție și sarcini		Referințe
/		
Act Administrativ nr. 59, din 01/10/1995 emis de CONSILIUL LOCAL AL ORASULUI MIZIL (ACT ADMINISTRATIV NR.38187/02.11.2023 EMIS DE PRIMARIA ORASULUI MIZIL);		
C1	Intabulare, drept de CONCESIUNE 1) PANAIT GHEORGHE <i>OBSERVATII: asupra unui teren in suprafata de 357.5mp</i>	A1
Act Administrativ nr. 11A, din 01/07/1996 emis de CONSILIUL LOCAL AL ORASULUI MIZIL (ACT ADMINISTRATIV NR.38187/02.11.2023 EMIS DE PRIMARIA ORASULUI MIZIL, PROCES VERBAL 1679/01.07.1996 EMIS DE CONSILIUL LOCAL MIZIL);		
C2	Intabulare, drept de CONCESIUNE 1) PANAIT DANUT <i>OBSERVATII: asupra unui teren in suprafata de 357.5mp</i>	A1

Anexa Nr. 1 La Partea I

Teren

Nr cadastral	Suprafața (mp)*	Observații / Referințe
	725	

* Suprafața este determinată în planul de proiecție Stereo 70.



Date referitoare la teren

Crt	Categorie folosință	Intra vilan	Suprafața (mp)	Tarla	Parcelă	Nr. topo	Observații / Referințe
1	curți constructii	DA	725	11	206	-	

Date referitoare la construcții

Crt	Număr	Destinație construcție	Supraf. (mp)	Situație juridică	Observații / Referințe
A1.1		construcții de locuințe	116	Cu acte	Nr. niveluri:1; S. construita la sol:116 mp; LOCUINTA
A1.2		construcții anexa	22	Cu acte	Nr. niveluri:1; S. construita la sol:22 mp; ANEXA

Lungime Segmente

1) Valorile lungimilor segmentelor sunt obținute din proiecție în plan.

Punct început	X / Y	Punct sfârșit	X / Y	Lungime segment (** (m))
1	615.331,258 390.828,753	2	615.310,637 390.813,818	25.461
2	615.310,637 390.813,818	3	615.312,875 390.810,37	4.111
3	615.312,875 390.810,37	4	615.318,494 390.802,137	9.968

Punct început	X / Y	Punct sfârșit	X / Y	Lungime segment (** (m)
4	615.318,494 390.802,137	5	615.326,552 390.790,519	14.139
5	615.326,552 390.790,519	6	615.347,492 390.805,468	25.729
6	615.347,492 390.805,468	7	615.341,614 390.813,827	10.219
7	615.341,614 390.813,827	8	615.338,959 390.817,63	4.638
8	615.338,959 390.817,63	1	615.331,258 390.828,753	13.529

** Lungimile segmentelor sunt determinate în planul de proiecție Stereo 70 și sunt rotunjite la 1 milimetru.

*** Distanța dintre puncte este formată din segmente cumulate ce sunt mai mici decât valoarea 1 milimetru.

**DATE DESPRE IMOBILUL NR. 1294**

Oficiul de Cadastru și Publicitate Imobiliară PRAHOVA
Biroul de Cadastru și Publicitate Imobiliară Ploiești

A. Partea I. Descrierea imobilului

TEREN Intravilan

Nr. CF vechi:2682

Nr. cadastral vechi:10078

Adresa: Loc. Mizil, Str Calea Buzaului, Nr. 67, Jud. Prahova

Nr. Crt	Nr cadastral Nr. topografic	Suprafața* (mp)	Observații / Referințe
A1	20213	358	Sector cadastral:37 Teren împrejmuit; Teren intravilan, împrejmuit.

Construcții

Crt	Nr cadastral Nr. topografic	Adresa	Observații / Referințe
A1.1	20213-C1	Loc. Mizil, Jud. Prahova	Nr. niveluri:1; S. construita la sol:109 mp; Constructie de locuit, Regim de inaltime Parter, An constructie 2018, S desfasurata= 109 mp.

B. Partea II. Proprietari și acte

Inscrieri privitoare la dreptul de proprietate și alte drepturi reale		Referințe
26722 / 01/06/2007		
Act Administrativ nr. 61, din 24/11/1995 emis de CONSILIUL LOCAL MIZIL;		
B1	Intabulare, drept de PROPRIETATE, dobandit prin Lege, cota actuala 1/1 1) ORASUL MIZIL, CIF:15562570, domeniu privat	A1
163932 / 22/12/2022		
Act Notarial nr. 2601, din 21/12/2022 emis de NP STOICESCU ISABELA;		
B2	Intabulare, drept de PROPRIETATE cumparare ca bun propriu, dobandit prin Conventie, cota actuala 1/1 1) PANAIT PETRICA-DRAGOS	A1.1
96504 / 26/07/2022		
Act Administrativ nr. 274010, din 21/07/2022 emis de PRIMARIA MIZIL;		
B2	se actualizeaza informatiile cadastrale, conform documentatiei tehnice avizate, in sensul schimbarii catehoriei de folosinta a terenului din "arabil" in "curti - constructii"	A1
26722 / 01/06/2007		
Act Administrativ nr. 61, din 24/11/1995 emis de CONSILIUL LOCAL MIZIL;		
B3	Intabulare, drept de ADMINISTRARE 1) CONSILIUL LOCAL MIZIL, CIF:999999999999	A1

C. Partea III. SARCINI

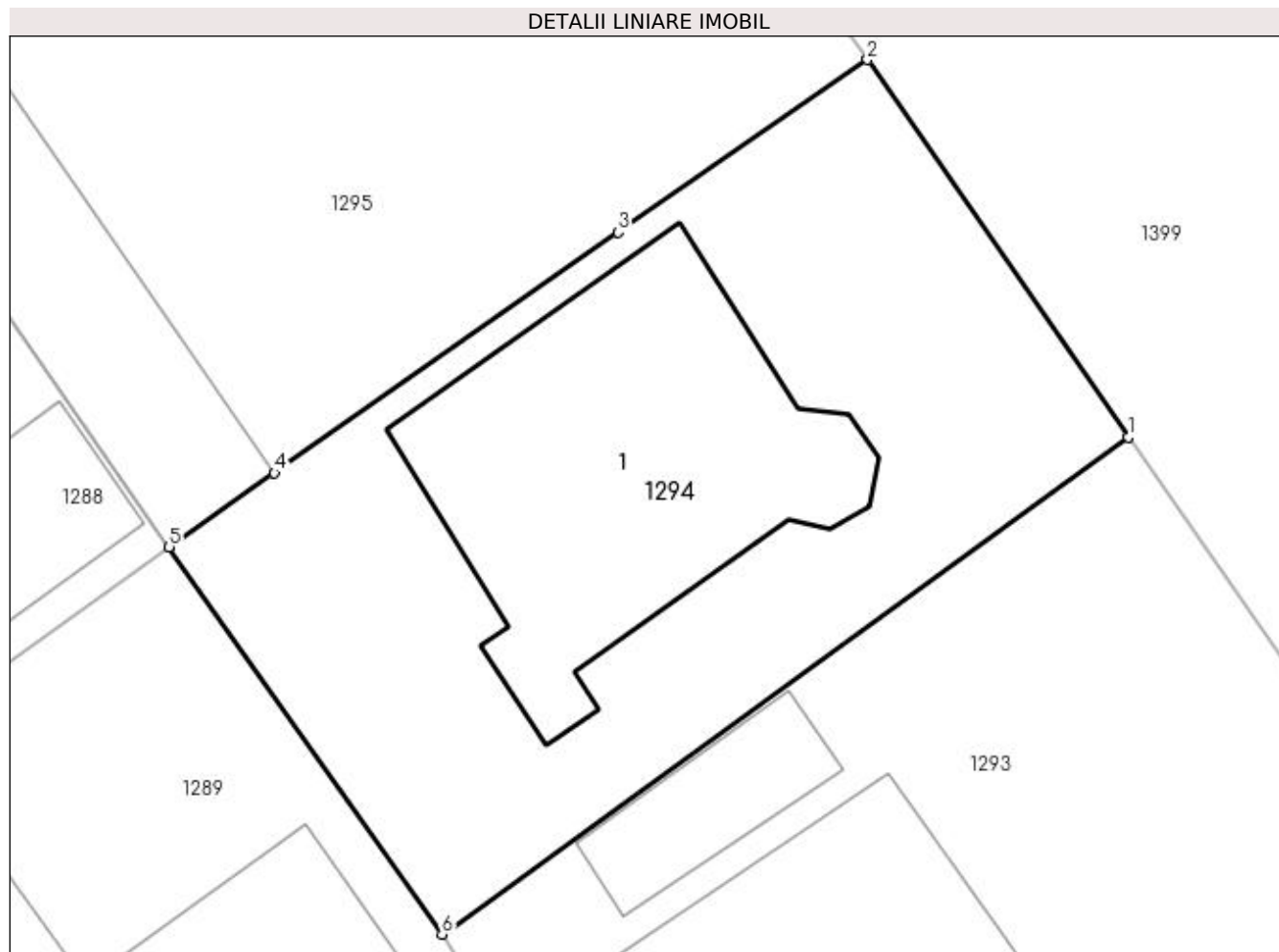
Inscrieri privind dezmembramintele dreptului de proprietate, drepturi reale de garanție și sarcini		Referințe
26722 / 01/06/2007		
Act Administrativ nr. 5819, din 06/03/2006 emis de CONSILIUL LOCAL MIZIL;		
C2	Intabulare, drept de CONCESIUNE 1) OPRESCU VALENTIN	A1
C3	se noteaza REDEVENTA in favoarea CONSILIUL LOCAL MIZIL	A1

Anexa Nr. 1 La Partea I

Teren

Nr cadastral	Suprafața (mp)*	Observații / Referințe
20213	358	Teren intravilan, imprejmuit.

* Suprafața este determinată în planul de proiecție Stereo 70.



Date referitoare la teren

Crt	Categorie folosință	Intra vilan	Suprafața (mp)	Tarla	Parcelă	Nr. topo	Observații / Referințe
1	curți constructii	DA	358	11	206	-	

Date referitoare la construcții

Crt	Număr	Destinație construcție	Supraf. (mp)	Situație juridică	Observații / Referințe
A1.1	20213-C1	construcții de locuințe	109	Cu acte	Nr. niveluri:1; S. construita la sol:109 mp; Construcție de locuit, Regim de înaltime Parter, An construcție 2018, S desfășurată= 109 mp.

Lungime Segmente

1) Valorile lungimilor segmentelor sunt obținute din proiecție în plan.

Punct început	X / Y	Punct sfârșit	X / Y	Lungime segment (** (m)
1	615.331,258 390.828,753	2	615.323,424 390.840,098	13.787
2	615.323,424 390.840,098	3	615.315,938 390.834,906	9.11
3	615.315,938 390.834,906	4	615.305,608 390.827,677	12.608

Punct început	X / Y	Punct sfârșit	X / Y	Lungime segment (** (m)
4	615.305,608 390.827,677	5	615.302,44 390.825,46	3.867
5	615.302,44 390.825,46	6	615.310,637 390.813,818	14.238
6	615.310,637 390.813,818	1	615.331,258 390.828,753	25.461

** Lungimile segmentelor sunt determinate în planul de proiecție Stereo 70 și sunt rotunjite la 1 milimetru.

*** Distanța dintre puncte este formată din segmente cumulate ce sunt mai mici decât valoarea 1 milimetru.

**DATE DESPRE IMOBILUL NR. 1295**

Oficiul de Cadastru și Publicitate Imobiliară PRAHOVA
Biroul de Cadastru și Publicitate Imobiliară Ploiești

A. Partea I. Descrierea imobilului

TEREN Intravilan

Adresa: Loc. Mizil, Str Calea Buzaului, Nr. 69-71, Jud. Prahova

Nr. Crt	Nr cadastral Nr. topografic	Suprafața* (mp)	Observații / Referințe
A1	22398	Din acte: 625 Masurata: 645	Sector cadastral:37 Teren imprejmuit;

Construcții

Crt	Nr cadastral Nr. topografic	Adresa	Observații / Referințe
A1.1	22398-C1	Loc. Mizil, Jud. Prahova	Nr. niveluri:2; S. construita la sol:92 mp; S. construita desfasurata:104 mp; Locuinta, S+P, construita in anul 1998, cu pereti din paianta, invelitoare de azbest, compusa din 4 camere, un hol si o pivnita. Sup. desfasurata=104mp
A1.2	22398-C2	Loc. Mizil, Jud. Prahova	Nr. niveluri:1; S. construita la sol:98 mp; S. construita desfasurata:98 mp; Anexa gospodareasca, parter, construita in anul 1998 si 2000, cu pereti din paianta, invelitoare de azbest, compusa din o bucatarie, o baie, un garaj si 3 cotete.

B. Partea II. Proprietari și acte

Inscrieri privitoare la dreptul de proprietate și alte drepturi reale	Referințe	
5198 / 26/01/2017		
Act Administrativ nr. 61, din 24/11/1995 emis de PRIMARIA MIZIL (act administrativ nr 113 din 02.02.1994, emis de PRIMARIA MIZIL;act administrativ nr 14417 din 07.03.2017, emis de PRIMARIA MIZIL;act administrativ nr 137 din 06.11.1996, emis de PRIMARIA MIZIL;act administrativ nr 110 din 20.12.2000, emis de PRIMARIA MIZIL;act administrativ nr 18 din 19.10.1993, emis de PRIMARIA MIZIL;act administrativ nr 11571 din 13.01.2017, emis de PRIMARIA MIZIL;act administrativ nr C8 870583 din 16.11.1991, emis de PRIMARIA BREAZA;act administrativ nr 11809 din 18.01.2017, emis de PRIMARIA MIZIL;act administrativ nr 14300 din 06.03.2017, emis de PRIMARIA MIZIL;act administrativ nr 31579 din 27.12.2016, emis de PRIMARIA MIZIL;act administrativ nr 14302 din 06.03.2017, emis de PRIMARIA MIZIL;act administrativ nr 11153 din 05.01.2017, emis de PRIMARIA MIZIL;act administrativ nr 11808 din 18.01.2017, emis de PRIMARIA MIZIL;act notarial nr 2381 din 21.07.2004, emis de NP ION HURDUC);		
B1	Intabulare, drept de PROPRIETATE, dobandit prin Lege, cota actuala 1/1 1) ORAS MIZIL, CIF:15562570, (domeniu privat)	A1
B2	Intabulare, drept de PROPRIETATE, dobandit prin Construire, cota actuala 1/1 1) CHIRBEA MARIAN 2) CHIRBEA MIRELA	A1.1
Act Notarial nr. 2381, din 21/07/2004 emis de NP ION HURDUC (act administrativ nr 11809 din 18.01.2017, emis de PRIMARIA MIZIL;act administrativ nr 110 din 20.12.2000, emis de PRIMARIA MIZIL;act administrativ nr C8 870583 din 16.11.1991, emis de PRIMARIA BREAZA;act administrativ nr 31579 din 27.12.2016, emis de PRIMARIA MIZIL;act administrativ nr 113 din 02.02.1994, emis de PRIMARIA MIZIL;act administrativ nr 18 din 19.10.1993, emis de PRIMARIA MIZIL;act administrativ nr 61 din 24.11.1995, emis de PRIMARIA MIZIL;act administrativ nr 11808 din 18.01.2017, emis de PRIMARIA MIZIL;act administrativ nr 11571 din 13.01.2017, emis de PRIMARIA MIZIL;act administrativ nr 11153 din 05.01.2017, emis de PRIMARIA MIZIL;act administrativ nr 14302 din 06.03.2017, emis de PRIMARIA MIZIL;act administrativ nr 14417 din 07.03.2017, emis de PRIMARIA MIZIL;act administrativ nr 137 din 06.11.1996, emis de PRIMARIA MIZIL);		
B3	Intabulare, drept de PROPRIETATE, dobandit prin Construire, cota actuala 1/1 1) CHIRBEA MARIAN 2) CHIRBEA MIRELA	A1.2

C. Partea III. SARCINI

Inscrieri privind dezmembramintele dreptului de proprietate, drepturi reale de garanție și sarcini	Referințe
5198 / 26/01/2017	
Act Notarial nr. 2381, din 21/07/2004 emis de NP ION HURDUC (act administrativ nr 11809 din 18.01.2017,	

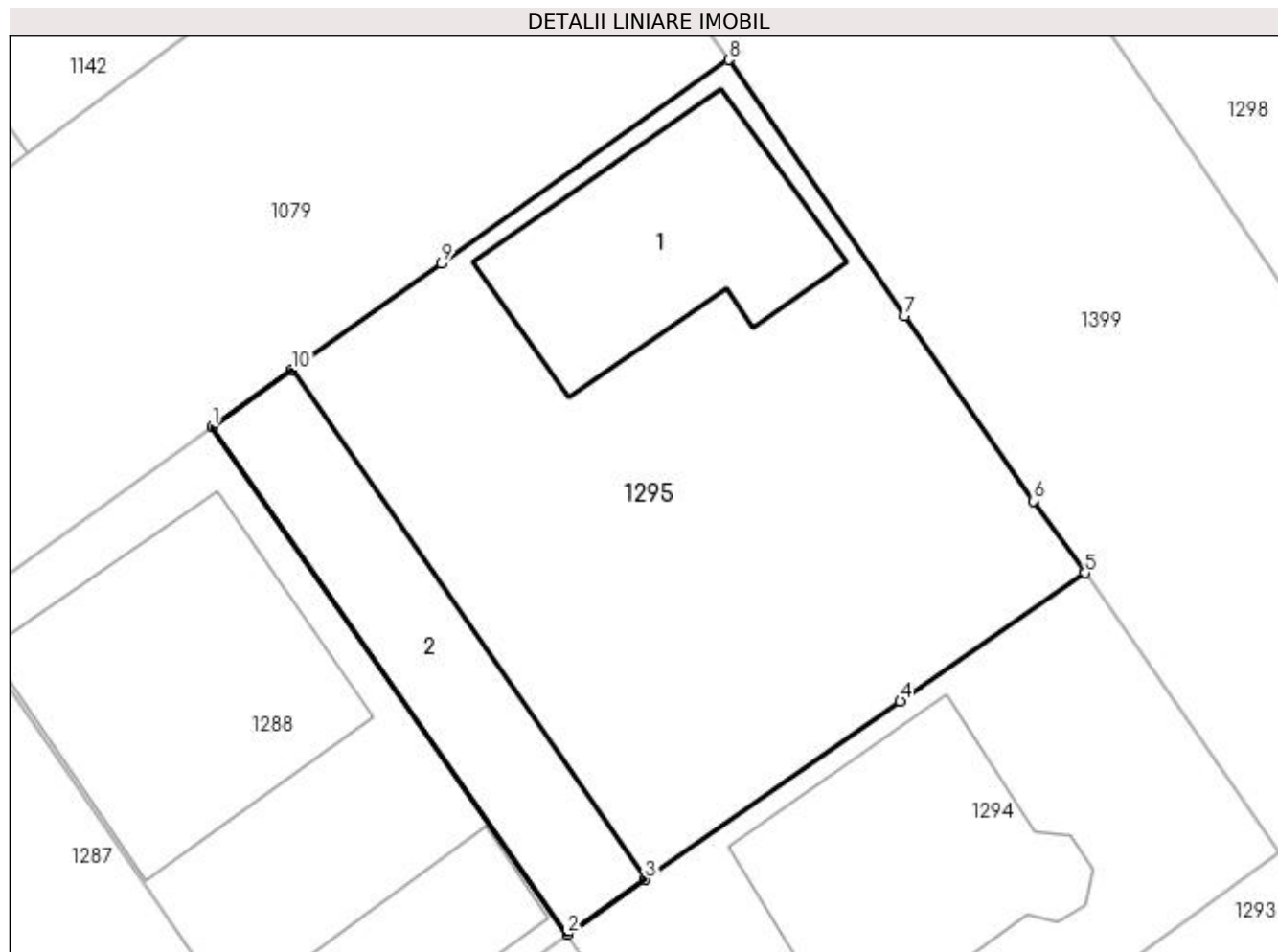
Inscrieri privind dezmembramintele dreptului de proprietate, drepturi reale de garanție și sarcini	Referințe	
emis de PRIMARIA MIZIL;act administrativ nr 110 din 20.12.2000, emis de PRIMARIA MIZIL;act administrativ nr C8 870583 din 16.11.1991, emis de PRIMARIA BREAZA;act administrativ nr 31579 din 27.12.2016, emis de PRIMARIA MIZIL;act administrativ nr 113 din 02.02.1994, emis de PRIMARIA MIZIL;act administrativ nr 18 din 19.10.1993, emis de PRIMARIA MIZIL;act administrativ nr 61 din 24.11.1995, emis de PRIMARIA MIZIL;act administrativ nr 11808 din 18.01.2017, emis de PRIMARIA MIZIL;act administrativ nr 11571 din 13.01.2017, emis de PRIMARIA MIZIL;act administrativ nr 11153 din 05.01.2017, emis de PRIMARIA MIZIL;act administrativ nr 14302 din 06.03.2017, emis de PRIMARIA MIZIL;act administrativ nr 14417 din 07.03.2017, emis de PRIMARIA MIZIL;act administrativ nr 14300 din 06.03.2017, emis de PRIMARIA MIZIL;act administrativ nr 137 din 06.11.1996, emis de PRIMARIA MIZIL);		
C1	Intabulare, drept de CONCESIUNE	A1
	1) CHIRBEA MARIAN	
C2	se noteaza redeventa in favoarea ORASULUI MIZIL	A1

Anexa Nr. 1 La Partea I

Teren

Nr cadastral	Suprafața (mp)*	Observații / Referințe
22398	Din acte: 625 Masurata: 645	

* Suprafața este determinată în planul de proiecție Stereo 70.



Date referitoare la teren

Crt	Categorie folosință	Intra vilan	Suprafața (mp)	Tarla	Parcelă	Nr. topo	Observații / Referințe
1	curți constructii	DA	645	11	206	-	

Date referitoare la construcții

Crt	Număr	Destinație construcție	Supraf. (mp)	Situație juridică	Observații / Referințe
A1.1	22398-C1	construcții de locuințe	92	Cu acte	Nr. niveluri:2; S. construita la sol:92 mp; S. construita desfasurata:104 mp; Locuinta, S+P, construita in anul 1998, cu pereti din paianta, invelitoare de azbest, compusa din 4 camere, un hol si o pivnita. Sup. desfasurata=104mp
A1.2	22398-C2	construcții anexa	98	Cu acte	Nr. niveluri:1; S. construita la sol:98 mp; S. construita desfasurata:98 mp; Anexa gospodareasca, parter, construita in anul 1998 si 2000, cu pereti din paianta, invelitoare de azbest, compusa din o bucatarie, o baie, un garaj si 3 cotete.

Lungime Segmente

1) Valorile lungimilor segmentelor sunt obținute din proiecție în plan.

Punct început	X / Y	Punct sfârșit	X / Y	Lungime segment (** (m)
1	615.288,056 390.846,019	2	615.302,44 390.825,46	25.091
2	615.302,44 390.825,46	3	615.305,608 390.827,677	3.867
3	615.305,608 390.827,677	4	615.315,938 390.834,906	12.608
4	615.315,938 390.834,906	5	615.323,424 390.840,098	9.11
5	615.323,424 390.840,098	6	615.321,321 390.843,023	3.602
6	615.321,321 390.843,023	7	615.316,125 390.850,509	9.113
7	615.316,125 390.850,509	8	615.308,979 390.860,891	12.603
8	615.308,979 390.860,891	9	615.297,35 390.852,626	14.267
9	615.297,35 390.852,626	10	615.291,298 390.848,323	7.426
10	615.291,298 390.848,323	1	615.288,056 390.846,019	3.977

** Lungimile segmentelor sunt determinate în planul de proiecție Stereo 70 și sunt rotunjite la 1 milimetru.

*** Distanța dintre puncte este formată din segmente cumulate ce sunt mai mici decât valoarea 1 milimetru.

**DATE DESPRE IMOBILUL NR. 1296**

Oficiul de Cadastru și Publicitate Imobiliară PRAHOVA
Biroul de Cadastru și Publicitate Imobiliară Ploiești

A. Partea I. Descrierea imobilului

TEREN Intravilan

Adresa: Loc. Mizil, Str Calea Buzaului, Nr. 37, Jud. Prahova

Nr. Crt	Nr cadastral Nr. topografic	Suprafața* (mp)	Observații / Referințe
A1		Din acte: 325 Masurata: 100	Sector cadastral:37 Teren imprejmuit;

Construcții

Crt	Nr cadastral Nr. topografic	Adresa	Observații / Referințe
A1.1		Loc. Mizil, Str Calea Buzaului, Nr. 37, Jud. Prahova	Nr. niveluri:2; S. construita la sol:92 mp; LOCUINTA P+1

B. Partea II. Proprietari și acte

Inscrieri privitoare la dreptul de proprietate și alte drepturi reale		Referințe
/		
Act Administrativ nr. 61, din 24/11/1995 emis de CONSILIUL LOCAL MIZIL;		
B1	Intabulare, drept de PROPRIETATE, dobandit prin Lege, cota actuala 1/1 1) ORASUL MIZIL, CIF:15562570, (DOMENIUL PRIVAT)	A1
Hotarare Judecatoreasca nr. 213, din 28/02/2013 emis de JUDDECATORIA MIZIL (CM NR. 41/12.03.2012 EMIS DE NP MARIA CALIN, ACT ADMINISTRATIV NR. 63/22.11.1993);		
B2	Intabulare, drept de PROPRIETATE, dobandit prin Hotarare Judecatoreasca, cota actuala 1/1 1) MANCIU DANIEL FLORIN 2) MOCANU ION	A1.1

C. Partea III. SARCINI

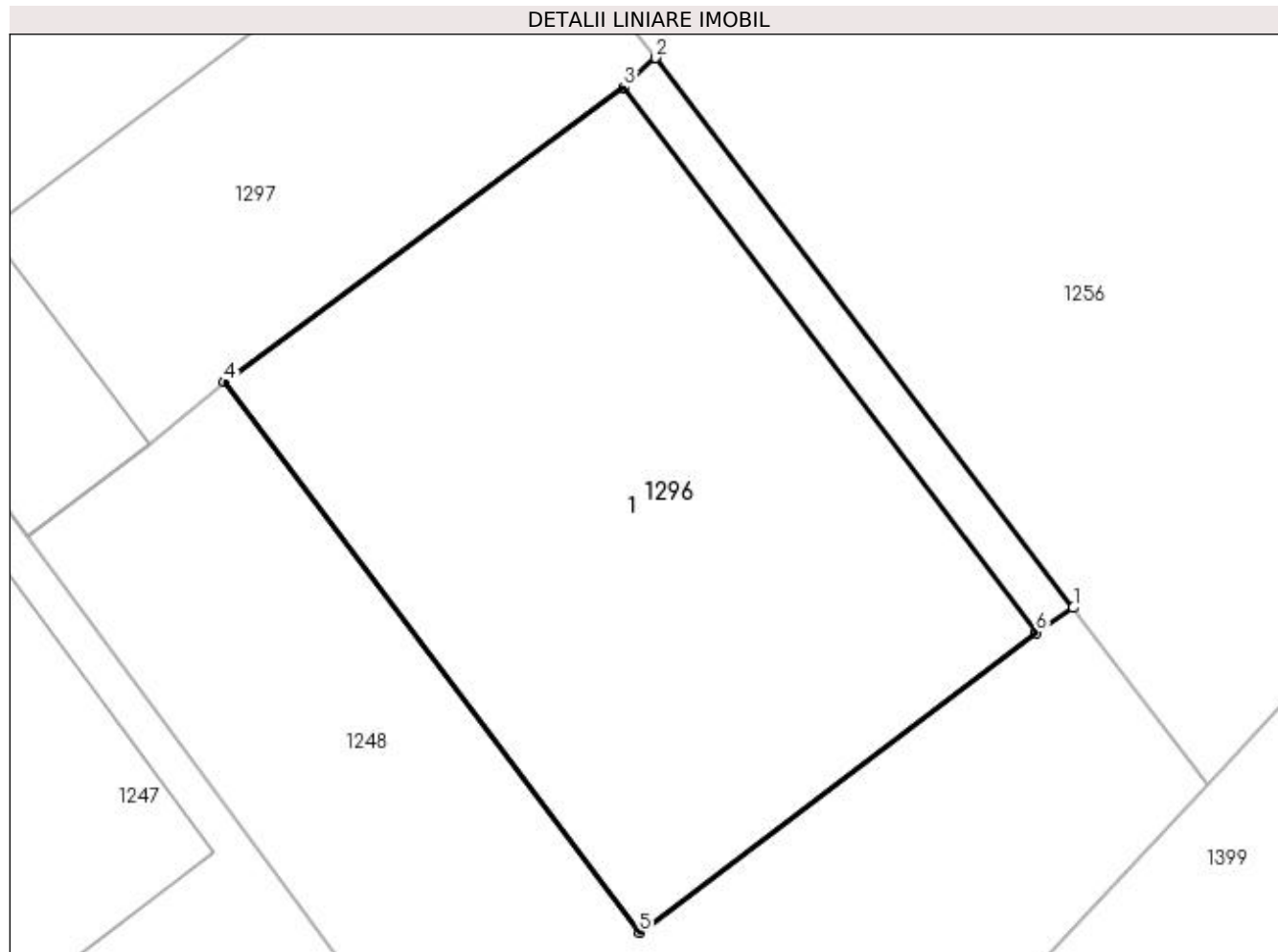
Inscrieri privind dezmembramintele dreptului de proprietate, drepturi reale de garanție și sarcini		Referințe
/		
Hotarare Judecatoreasca nr. 213, din 28/02/2013 emis de JUDDECATORIA MIZIL (CM NR. 41/12.03.2012 EMIS DE NP MARIA CALIN, ACT ADMINISTRATIV NR. 63/22.11.1993);		
C1	Intabulare, drept de CONCESIUNE, cota actuala 1/2, cota initiala 1/2 1) MANCIU DANIEL FLORIN OBSERVATII: asupra unui teren in suprafate de 100mp din totalul de 325mp	A1
C2	Intabulare, drept de CONCESIUNE, cota actuala 1/2, cota initiala 1/2 1) MOCANU ION OBSERVATII: asupra unui teren in suprafate de 100mp din totalul de 325mp	A1

Anexa Nr. 1 La Partea I

Teren

Nr cadastral	Suprafața (mp)*	Observații / Referințe
	Din acte: 325 Masurata: 100	

* Suprafața este determinată în planul de proiecție Stereo 70.



Date referitoare la teren

Crt	Categorie folosință	Intra vilan	Suprafața (mp)	Tarla	Parcelă	Nr. topo	Observații / Referințe
1	curți constructii	DA	100	11	206	-	

Date referitoare la construcții

Crt	Număr	Destinație construcție	Supraf. (mp)	Situație juridică	Observații / Referințe
A1.1		construcții de locuințe	92	Cu acte	Nr. niveluri:2; S. construita la sol:92 mp; LOCUINTA P+1

Lungime Segmente

1) Valorile lungimilor segmentelor sunt obținute din proiecție în plan.

Punct început	X / Y	Punct sfârșit	X / Y	Lungime segment (** (m)
1	615.223,228 390.652,234	2	615.216,38 390.661,245	11.318
2	615.216,38 390.661,245	3	615.215,866 390.660,764	0.704
3	615.215,866 390.660,764	4	615.209,307 390.655,929	8.148

Punct început	X / Y	Punct sfârșit	X / Y	Lungime segment (** (m)
4	615.209,307 390.655,929	5	615.216,122 390.646,916	11.299
5	615.216,122 390.646,916	6	615.222,622 390.651,831	8.15
6	615.222,622 390.651,831	1	615.223,228 390.652,234	0.727

** Lungimile segmentelor sunt determinate în planul de proiecție Stereo 70 și sunt rotunjite la 1 milimetru.

*** Distanța dintre puncte este formată din segmente cumulate ce sunt mai mici decât valoarea 1 milimetru.

**DATE DESPRE IMOBILUL NR. 1297**

Oficiul de Cadastru și Publicitate Imobiliară PRAHOVA
Biroul de Cadastru și Publicitate Imobiliară Ploiești

A. Partea I. Descrierea imobilului

TEREN Intravilan

Adresa: Loc. Mizil, Str Calea Buzaului, Nr. 37, Jud. Prahova

Nr. Crt	Nr cadastral Nr. topografic	Suprafața* (mp)	Observații / Referințe
A1		Din acte: 325 Masurata: 121	Sector cadastral:37 Teren imprejmuit;

Construcții

Crt	Nr cadastral Nr. topografic	Adresa	Observații / Referințe
A1.2		Loc. Mizil, Str Calea Buzaului, Nr. 37, Jud. Prahova	Nr. niveluri:1; S. construita la sol:36 mp; ANEXA
A1.3		Loc. Mizil, Str Calea Buzaului, Nr. 37, Jud. Prahova	Nr. niveluri:1; S. construita la sol:11 mp; ANEXA

B. Partea II. Proprietari și acte

Inscrieri privitoare la dreptul de proprietate și alte drepturi reale		Referințe
/		
Act Administrativ nr. 61, din 24/11/1995 emis de CONSILIUL LOCAL MIZIL;		
B1	Intabulare, drept de PROPRIETATE, dobandit prin Lege, cota actuala 1/1 1) ORASUL MIZIL, CIF:15562570, (DOMENIUL PRIVAT)	A1
Hotarare Judecatoreasca nr. 213, din 28/02/2013 emis de JUDGECACTORIA MIZIL (CM NR. 41/12.03.2012 EMIS DE NP MARIA CALIN, ACT ADMINISTRATIV NR. 63/22.11.1993);		
B2	Intabulare, drept de PROPRIETATE, dobandit prin Hotarare Judecatoreasca, cota actuala 1/1 1) MOCANU ION	A1.2, A1.3

C. Partea III. SARCINI

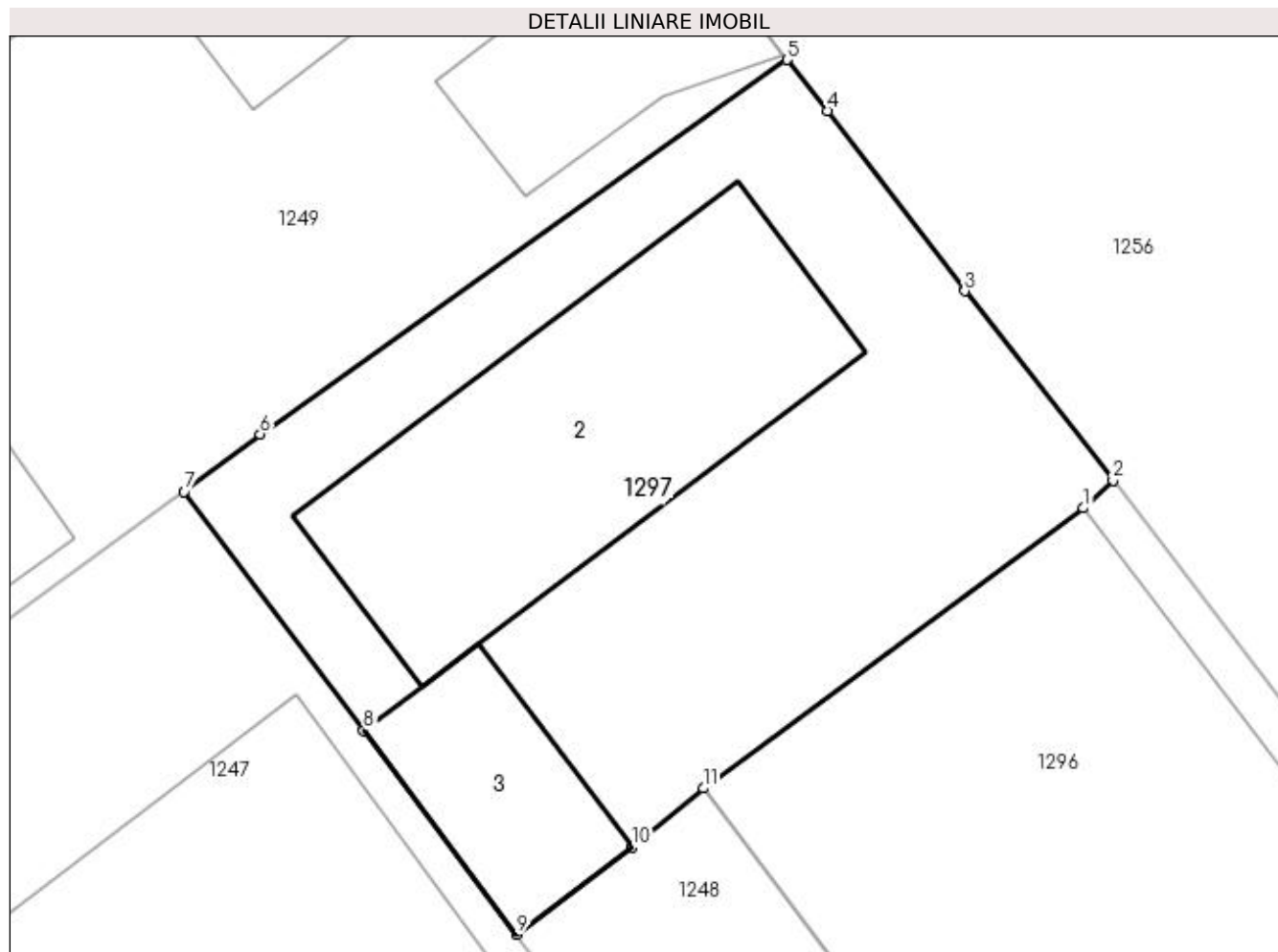
Inscrieri privind dezmembramintele dreptului de proprietate, drepturi reale de garanție și sarcini		Referințe
/		
Hotarare Judecatoreasca nr. 213, din 28/02/2013 emis de JUDGECACTORIA MIZIL (CM NR. 41/12.03.2012 EMIS DE NP MARIA CALIN, ACT ADMINISTRATIV NR. 63/22.11.1993);		
C1	Intabulare, drept de CONCESIUNE 1) MOCANU ION <i>OBSERVATII: asupra unui teren in suprafate de 121mp din totalul de 325mp</i>	A1

Anexa Nr. 1 La Partea I

Teren

Nr cadastral	Suprafața (mp)*	Observații / Referințe
	Din acte: 325 Masurata: 121	

* Suprafața este determinată în planul de proiecție Stereo 70.



Date referitoare la teren

Crt	Categorie folosință	Intra vilan	Suprafața (mp)	Tarla	Parcelă	Nr. topo	Observații / Referințe
1	curți constructii	DA	121	11	206	-	

Date referitoare la construcții

Crt	Număr	Destinație construcție	Supraf. (mp)	Situație juridică	Observații / Referințe
A1.2		constructii anexa	36	Cu acte	Nr. niveluri:1; S. construita la sol:36 mp; ANEXA
A1.3		constructii anexa	11	Cu acte	Nr. niveluri:1; S. construita la sol:11 mp; ANEXA

Lungime Segmente

1) Valorile lungimilor segmentelor sunt obținute din proiecție în plan.

Punct început	X / Y	Punct sfârșit	X / Y	Lungime segment (** (m)
1	615.215,866 390.660,764	2	615.216,38 390.661,245	0.704
2	615.216,38 390.661,245	3	615.213,819 390.664,509	4.149
3	615.213,819 390.664,509	4	615.211,443 390.667,624	3.917

Punct început	X / Y	Punct sfârșit	X / Y	Lungime segment (** (m)
4	615.211,443 390.667,624	5	615.210,751 390.668,504	1.119
5	615.210,751 390.668,504	6	615.201,654 390.662,042	11.158
6	615.201,654 390.662,042	7	615.200,34 390.661,048	1.648
7	615.200,34 390.661,048	8	615.203,441 390.656,922	5.161
8	615.203,441 390.656,922	9	615.206,086 390.653,407	4.4
9	615.206,086 390.653,407	10	615.208,084 390.654,91	2.5
10	615.208,084 390.654,91	11	615.209,307 390.655,929	1.592
11	615.209,307 390.655,929	1	615.215,866 390.660,764	8.148

** Lungimile segmentelor sunt determinate în planul de proiecție Stereo 70 și sunt rotunjite la 1 milimetru.

*** Distanța dintre puncte este formată din segmente cumulate ce sunt mai mici decât valoarea 1 milimetru.

**DATE DESPRE IMOBILUL NR. 1298**

Oficiul de Cadastru și Publicitate Imobiliară PRAHOVA
Biroul de Cadastru și Publicitate Imobiliară Ploiești

A. Partea I. Descrierea imobilului

TEREN Intravilan

Adresa: Loc. Mizil, Jud. Prahova

Nr. Crt	Nr cadastral Nr. topografic	Suprafața* (mp)	Observații / Referințe
A1		1.058	Sector cadastral:37 Teren neimprejmuit;

B. Partea II. Proprietari și acte

Inscrieri privitoare la dreptul de proprietate și alte drepturi reale		Referințe
/		
Act Administrativ nr. 61, din 24/11/1995 emis de CONSILIUL LOCAL MIZIL;		
B1	Intabulare, drept de PROPRIETATE, dobandit prin Lege, cota actuala 1/1 1) ORASUL MIZIL, CIF:15562570, DOMENIU PRIVAT	A1

C. Partea III. SARCINI .

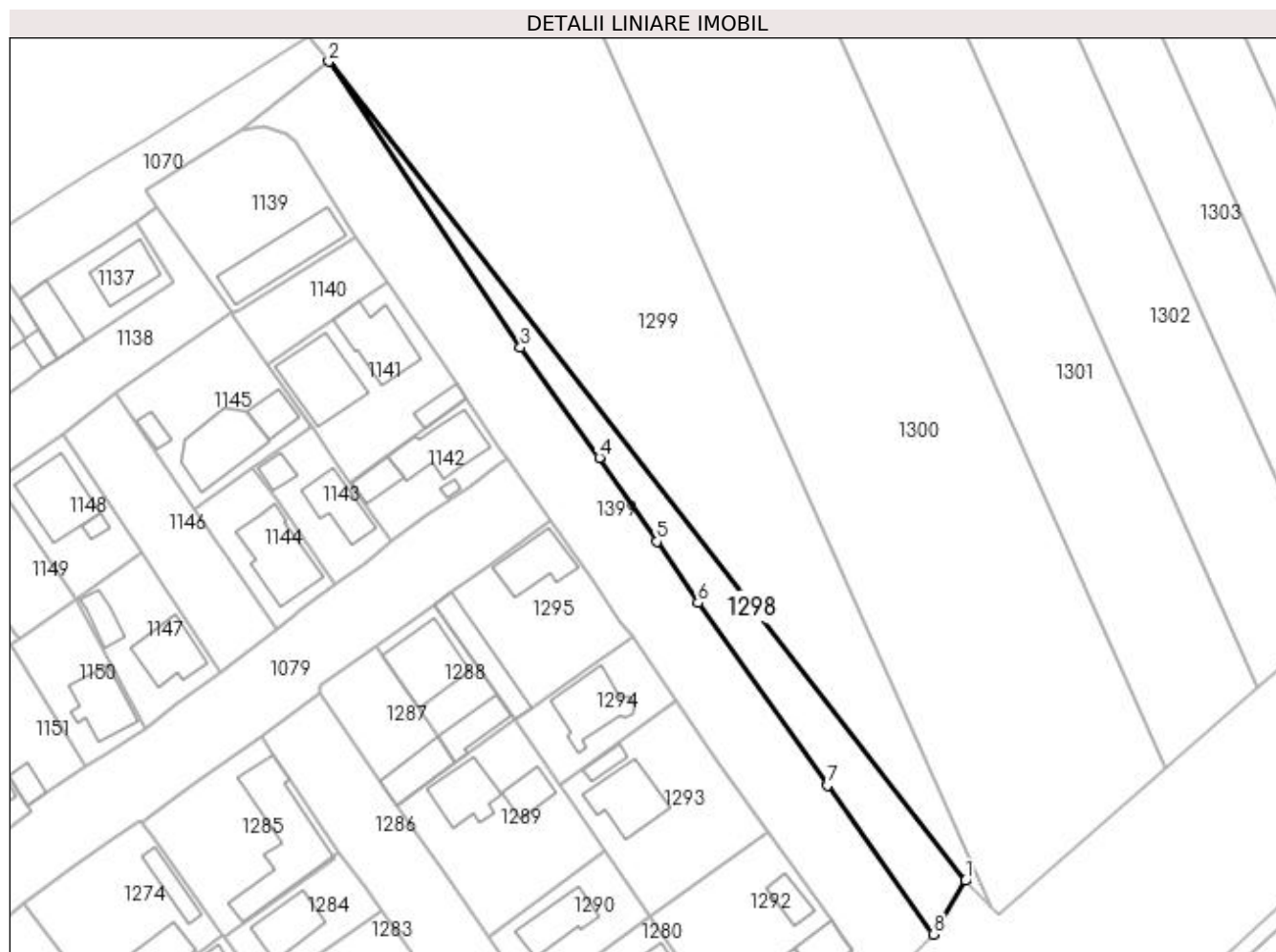
Inscrieri privind dezmembramintele dreptului de proprietate, drepturi reale de garanție și sarcini	Referințe
NU SUNT	

Anexa Nr. 1 La Partea I

Teren

Nr cadastral	Suprafața (mp)*	Observații / Referințe
	1.058	

* Suprafața este determinată în planul de proiecție Stereo 70.



Date referitoare la teren

Crt	Categorie folosință	Intra vilan	Suprafața (mp)	Tarla	Parcelă	Nr. topo	Observații / Referințe
1	faneata	DA	1.058	11	206	-	

Lungime Segmente

1) Valorile lungimilor segmentelor sunt obținute din proiecție în plan.

Punct început	X / Y	Punct sfârșit	X / Y	Lungime segment (** (m)
1	615.382,738 390.796,808	2	615.269,35 390.942,61	184.703
2	615.269,35 390.942,61	3	615.303,489 390.891,688	61.307
3	615.303,489 390.891,688	4	615.317,543 390.872,111	24.099
4	615.317,543 390.872,111	5	615.327,752 390.857,15	18.112
5	615.327,752 390.857,15	6	615.335,078 390.846,242	13.14

Punct început	X / Y	Punct sfârșit	X / Y	Lungime segment (** (m)
6	615.335,078 390.846,242	7	615.358,165 390.813,773	39.84
7	615.358,165 390.813,773	8	615.377,056 390.787,258	32.556
8	615.377,056 390.787,258	1	615.382,738 390.796,808	11.112

** Lungimile segmentelor sunt determinate în planul de proiecție Stereo 70 și sunt rotunjite la 1 milimetru.

*** Distanța dintre puncte este formată din segmente cumulate ce sunt mai mici decât valoarea 1 milimetru.

**DATE DESPRE IMOBILUL NR. 1299**

Oficiul de Cadastru și Publicitate Imobiliară PRAHOVA
Biroul de Cadastru și Publicitate Imobiliară Ploiești

A. Partea I. Descrierea imobilului

TEREN Extravilan

Nr. CF vechi:3418

Nr. cadastral vechi:10381

Adresa: Jud. Prahova

Nr. Crt	Nr cadastral Nr. topografic	Suprafața* (mp)	Observații / Referințe
A1	20618	4.828	Sector cadastral:37 Teren neimprejmuit;

B. Partea II. Proprietari și acte

Inscrieri privitoare la dreptul de proprietate și alte drepturi reale		Referințe
99048 / 29/09/2020		
Act Notarial nr. 1705, din 28/09/2020 emis de NP STOICESCU ISABELA;		
B6	Intabulare, drept de PROPRIETATE cumparare ca bun comun, dobandit prin Conventie, cota actuala 1/1 1) LINCAN EMANUEL FILIP 2) LINCAN IZABELA	A1

C. Partea III. SARCINI .

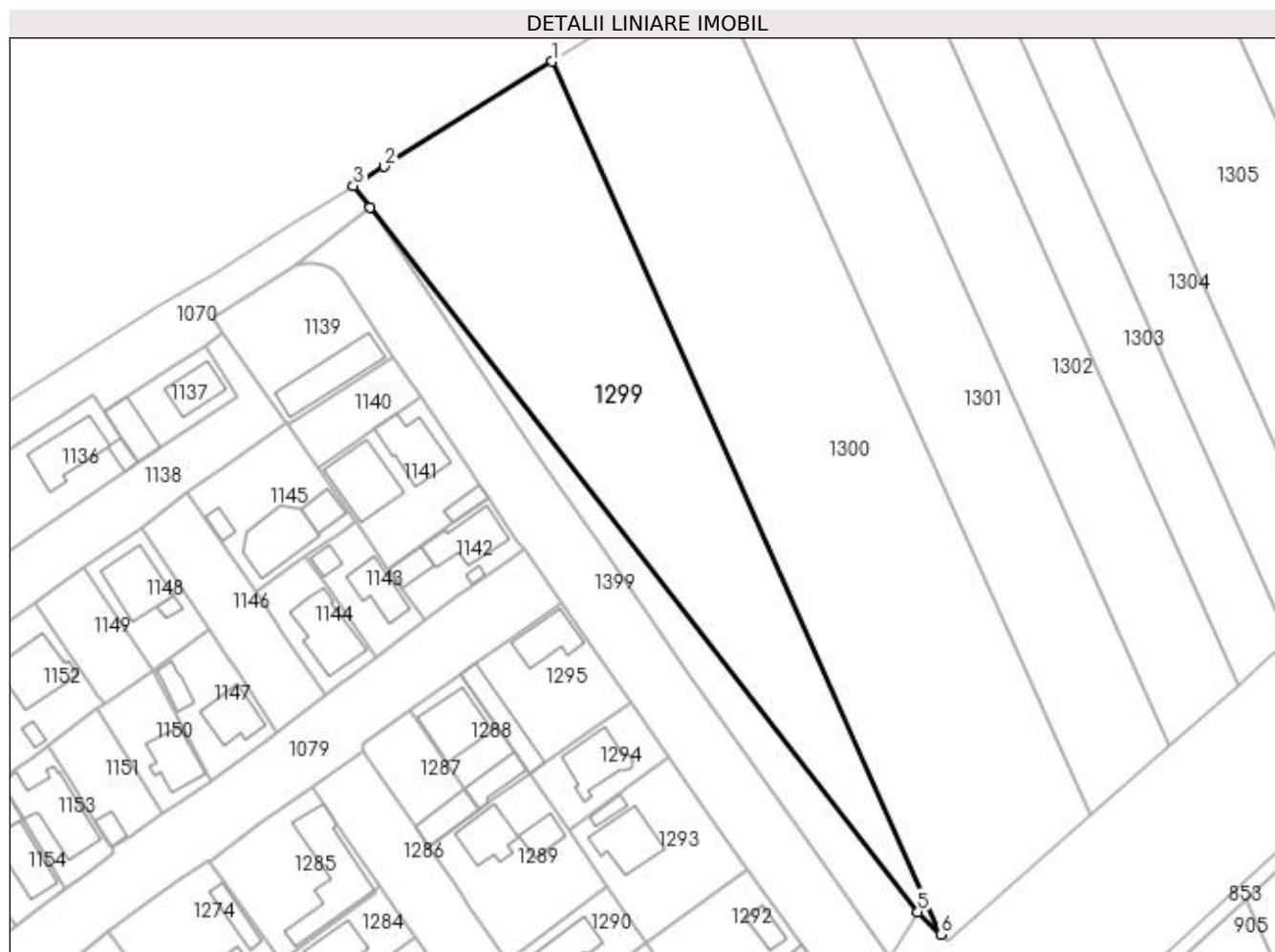
Inscrieri privind dezmembramintele dreptului de proprietate, drepturi reale de garanție și sarcini	Referințe
NU SUNT	

Anexa Nr. 1 La Partea I

Teren

Nr cadastral	Suprafața (mp)*	Observații / Referințe
20618	4.828	

* Suprafața este determinată în planul de proiecție Stereo 70.



Date referitoare la teren

Crt	Categorie folosință	Intra vilan	Suprafața (mp)	Tarla	Parcelă	Nr. topo	Observații / Referințe
1	arabil	NU	4.828	11	205/58	-	

Lungime Segmente

1) Valorile lungimilor segmentelor sunt obținute din proiecție în plan.

Punct început	X / Y	Punct sfârșit	X / Y	Lungime segment (** (m)
1	615.306,974 390.972,783	2	615.272,248 390.951,038	40.973
2	615.272,248 390.951,038	3	615.265,878 390.947,075	7.502
3	615.265,878 390.947,075	4	615.269,35 390.942,61	5.656
4	615.269,35 390.942,61	5	615.382,738 390.796,808	184.703
5	615.382,738 390.796,808	6	615.387,46 390.792,147	6.635

Punct început	X / Y	Punct sfârșit	X / Y	Lungime segment (** (m)
6	615.387,46 390.792,147	1	615.306,974 390.972,783	197.756

** Lungimile segmentelor sunt determinate în planul de proiecție Stereo 70 și sunt rotunjite la 1 milimetru.

*** Distanța dintre puncte este formată din segmente cumulate ce sunt mai mici decât valoarea 1 milimetru.

**DATE DESPRE IMOBILUL NR. 1300**

Oficiul de Cadastru și Publicitate Imobiliară PRAHOVA
Biroul de Cadastru și Publicitate Imobiliară Ploiești

A. Partea I. Descrierea imobilului

TEREN Extravilan

Adresa: Jud. Prahova

Nr. Crt	Nr cadastral Nr. topografic	Suprafața* (mp)	Observații / Referințe
A1		7.500	Sector cadastral:37 Teren neimprejmuit;

B. Partea II. Proprietari și acte

Inscrieri privitoare la dreptul de proprietate și alte drepturi reale	Referințe
/	
Act Administrativ nr. 61099, din 30/09/1996 emis de COMISIA JUDETEANA PRAHOVA;	
B1	A1
Intabulare, drept de PROPRIETATE, dobandit prin Reconstituire, cota actuala 1/1 1) DRAGULINESCU STEFAN VASILE	

C. Partea III. SARCINI .

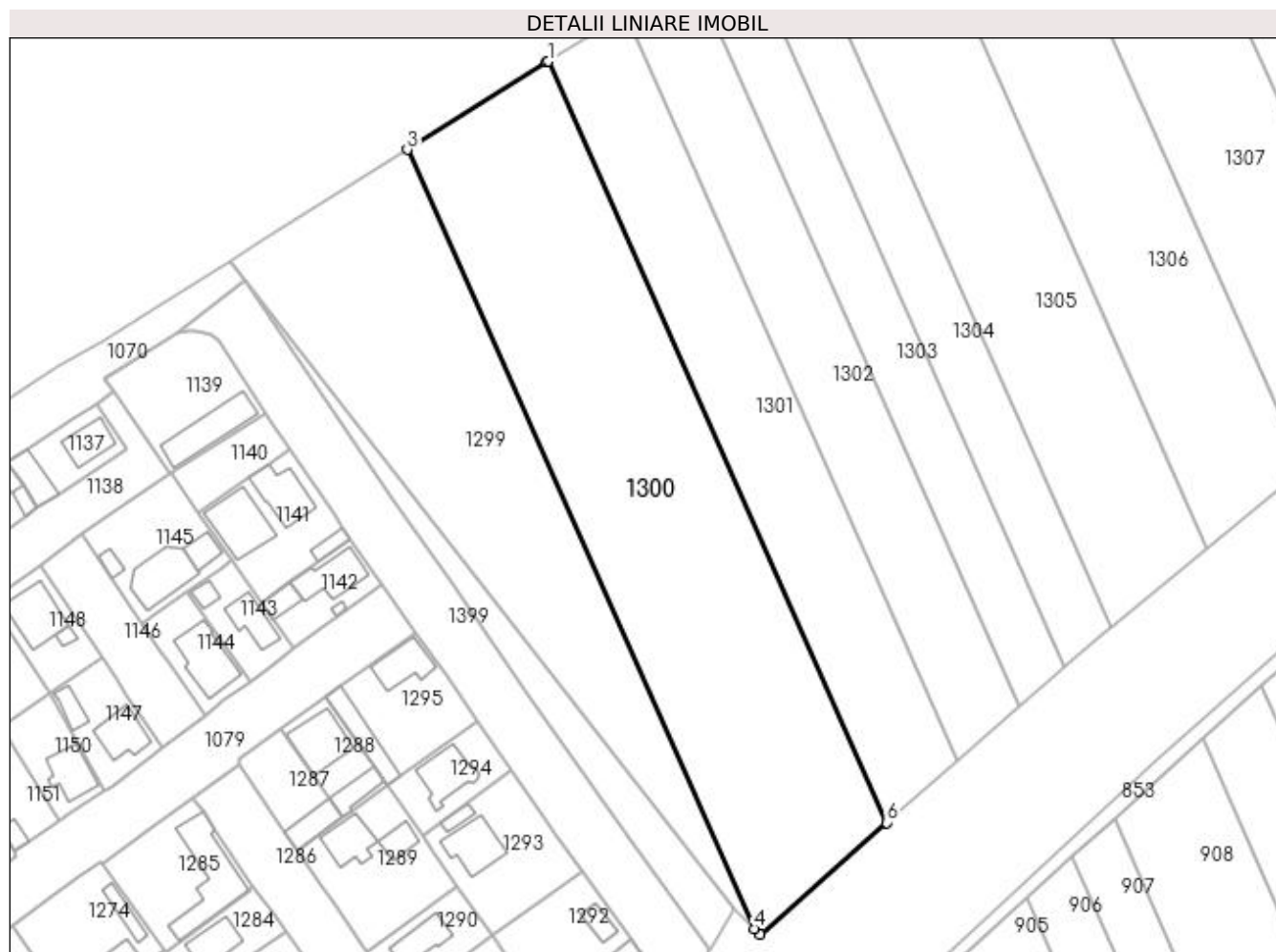
Inscrieri privind dezmembramintele dreptului de proprietate, drepturi reale de garanție și sarcini	Referințe
NU SUNT	

Anexa Nr. 1 La Partea I

Teren

Nr cadastral	Suprafața (mp)*	Observații / Referințe
	7.500	

* Suprafața este determinată în planul de proiecție Stereo 70.



Date referitoare la teren

Crt	Categorie folosință	Intra vilan	Suprafața (mp)	Tarla	Parcelă	Nr. topo	Observații / Referințe
1	arabil	NU	7.500	11	205/57	-	

Lungime Segmente

1) Valorile lungimilor segmentelor sunt obținute din proiecție în plan.

Punct început	X / Y	Punct sfârșit	X / Y	Lungime segment (** (m)
1	615.339,651 390.993,244	2	615.339,356 390.993,06	0.348
2	615.339,356 390.993,06	3	615.306,974 390.972,783	38.206
3	615.306,974 390.972,783	4	615.387,46 390.792,147	197.756
4	615.387,46 390.792,147	5	615.388,801 390.790,823	1.885
5	615.388,801 390.790,823	6	615.418,297 390.816,736	39.262

Punct început	X / Y	Punct sfârșit	X / Y	Lungime segment (** (m)
6	615.418,297 390.816,736	1	615.339,651 390.993,244	193.236

** Lungimile segmentelor sunt determinate în planul de proiecție Stereo 70 și sunt rotunjite la 1 milimetru.

*** Distanța dintre puncte este formată din segmente cumulate ce sunt mai mici decât valoarea 1 milimetru.

**DATE DESPRE IMOBILUL NR. 1301**

Oficiul de Cadastru și Publicitate Imobiliară PRAHOVA
Biroul de Cadastru și Publicitate Imobiliară Ploiești

A. Partea I. Descrierea imobilului

TEREN Extravilan

Adresa: Jud. Prahova

Nr. Crt	Nr cadastral Nr. topografic	Suprafața* (mp)	Observații / Referințe
A1		4.000	Sector cadastral:37 Teren neimprejmuit;

B. Partea II. Proprietari și acte

Inscrieri privitoare la dreptul de proprietate și alte drepturi reale	Referințe
/	
Act Administrativ nr. 61822, din 30/09/1996 emis de COMISIA JUDETEANA PRAHOVA;	
B1	A1
Intabulare, drept de PROPRIETATE, dobandit prin Reconstituire, cota actuala 1/1 1) VIERU I ANA	

C. Partea III. SARCINI .

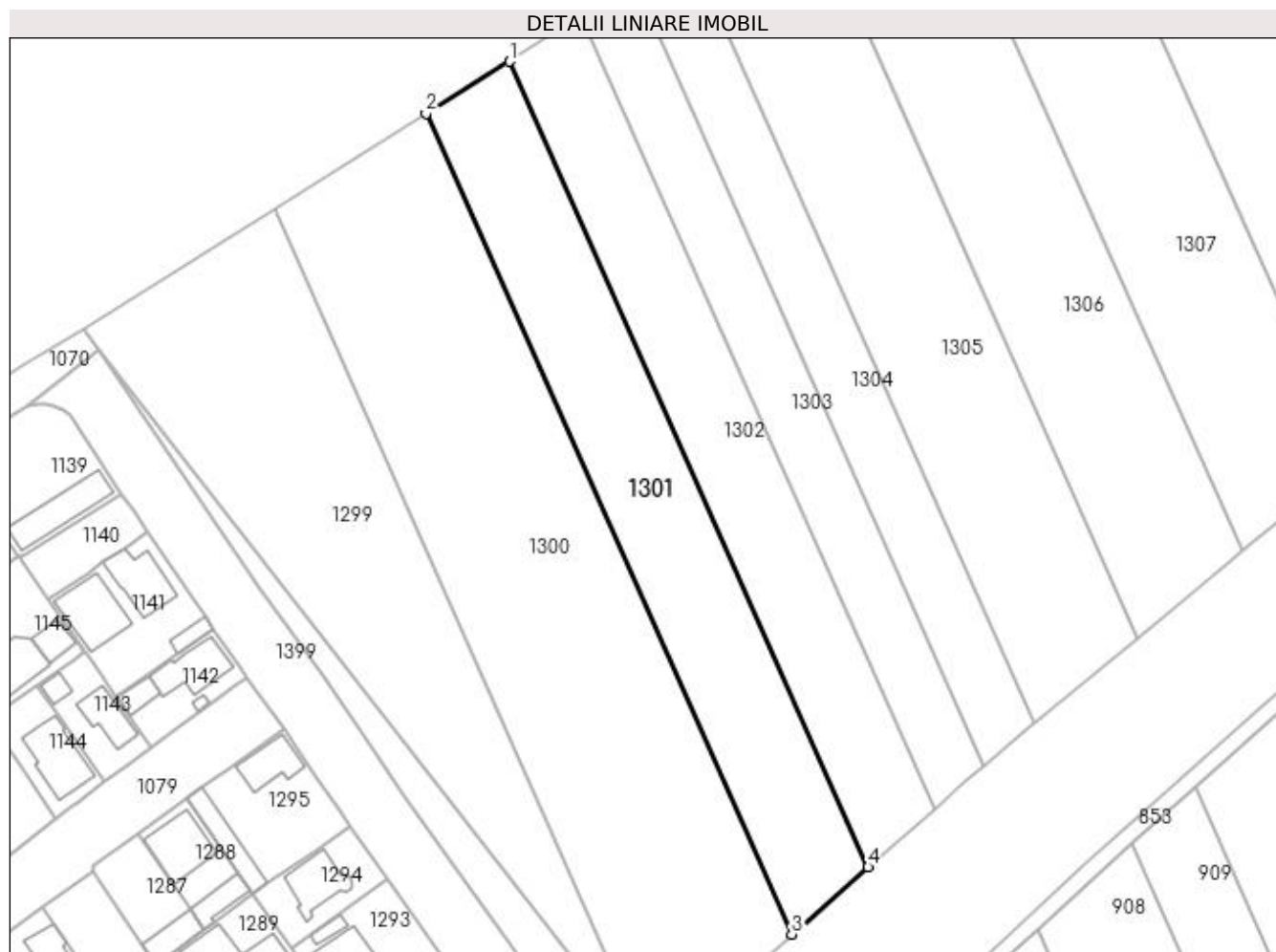
Inscrieri privind dezmembramintele dreptului de proprietate, drepturi reale de garanție și sarcini	Referințe
NU SUNT	

Anexa Nr. 1 La Partea I

Teren

Nr cadastral	Suprafața (mp)*	Observații / Referințe
	4.000	

* Suprafața este determinată în planul de proiecție Stereo 70.



Date referitoare la teren

Crt	Categorie folosință	Intra vilan	Suprafața (mp)	Tarla	Parcelă	Nr. topo	Observații / Referințe
1	arabil	NU	4.000	11	205/56	-	

Lungime Segmente

1) Valorile lungimilor segmentelor sunt obținute din proiecție în plan.

Punct început	X / Y	Punct sfârșit	X / Y	Lungime segment (** (m)
1	615.357,552 391.004,406	2	615.339,651 390.993,244	21.096
2	615.339,651 390.993,244	3	615.418,297 390.816,736	193.236
3	615.418,297 390.816,736	4	615.434,736 390.831,179	21.883
4	615.434,736 390.831,179	1	615.357,552 391.004,406	189.644

**** Lungimile segmentelor sunt determinate în planul de proiecție Stereo 70 și sunt rotunjite la 1 milimetru.**

***** Distanța dintre puncte este formată din segmente cumulate ce sunt mai mici decât valoarea 1 milimetru.**

**DATE DESPRE IMOBILUL NR. 1302**

Oficiul de Cadastru și Publicitate Imobiliară PRAHOVA
Biroul de Cadastru și Publicitate Imobiliară Ploiești

A. Partea I. Descrierea imobilului

TEREN Extravilan

Adresa: Jud. Prahova

Nr. Crt	Nr cadastral Nr. topografic	Suprafața* (mp)	Observații / Referințe
A1		3.405	Sector cadastral:37 Teren neimprejmuit;

B. Partea II. Proprietari și acte

Inscrieri privitoare la dreptul de proprietate și alte drepturi reale	Referințe
/	
Act Administrativ nr. 61818, din 30/09/1996 emis de COMISIA JUDETEANA PRAHOVA;	
B1	A1
Intabulare, drept de PROPRIETATE, dobândit prin Reconstituire, cota actuala 1/1 1) STANESCU ST ECATERINA	

C. Partea III. SARCINI .

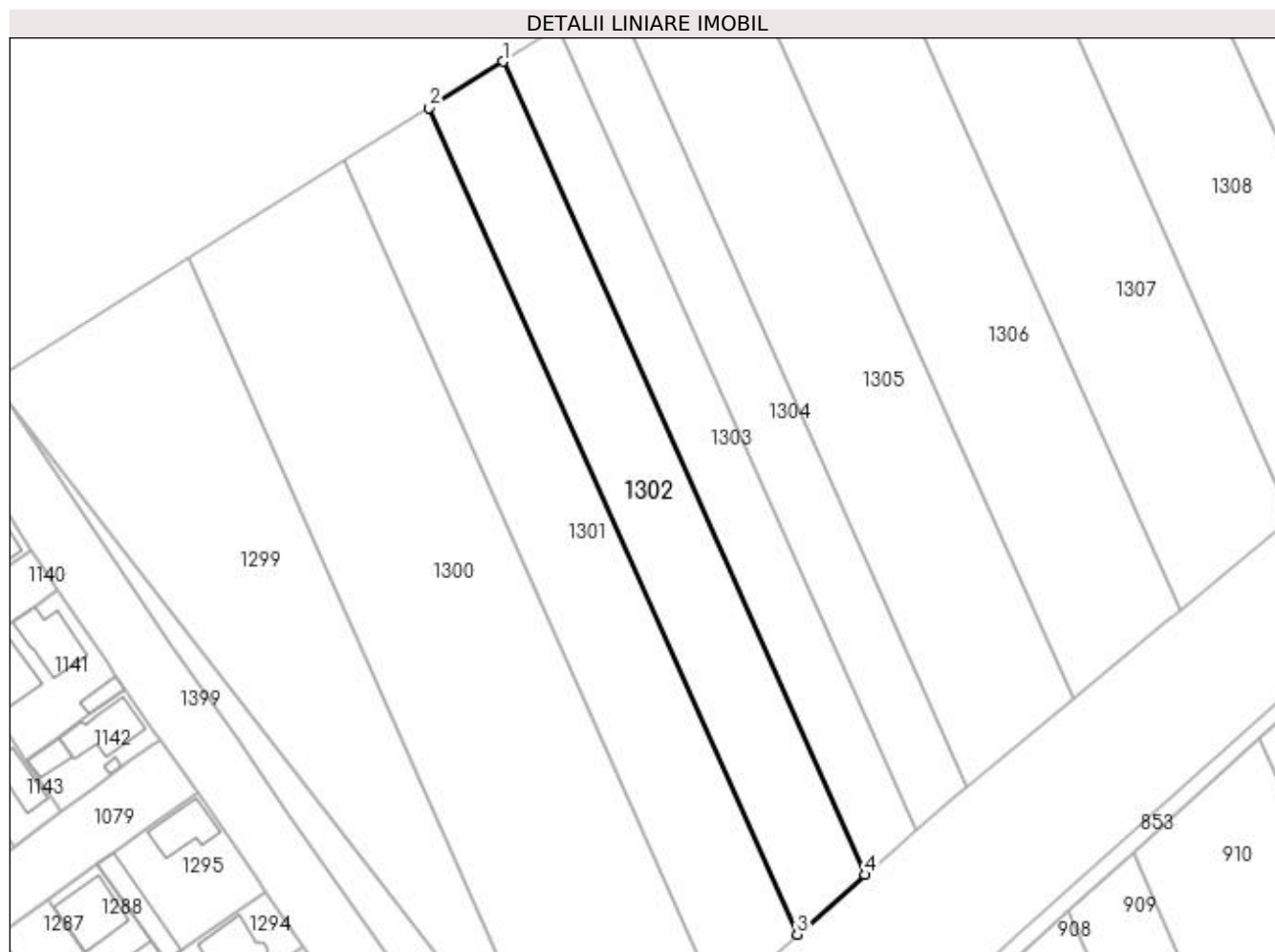
Inscrieri privind dezmembramintele dreptului de proprietate, drepturi reale de garanție și sarcini	Referințe
NU SUNT	

Anexa Nr. 1 La Partea I

Teren

Nr cadastral	Suprafața (mp)*	Observații / Referințe
	3.405	

* Suprafața este determinată în planul de proiecție Stereo 70.



Date referitoare la teren

Crt	Categorie folosință	Intra vilan	Suprafața (mp)	Tarla	Parcelă	Nr. topo	Observații / Referințe
1	arabil	NU	3.405	11	205/55	-	

Lungime Segmente

1) Valorile lungimilor segmentelor sunt obținute din proiecție în plan.

Punct început	X / Y	Punct sfârșit	X / Y	Lungime segment (** (m)
1	615.373,061 391.014,078	2	615.357,552 391.004,406	18.278
2	615.357,552 391.004,406	3	615.434,736 390.831,179	189.644
3	615.434,736 390.831,179	4	615.448,979 390.843,693	18.959
4	615.448,979 390.843,693	1	615.373,061 391.014,078	186.533

**** Lungimile segmentelor sunt determinate în planul de proiecție Stereo 70 și sunt rotunjite la 1 milimetru.**

***** Distanța dintre puncte este formată din segmente cumulate ce sunt mai mici decât valoarea 1 milimetru.**

**DATE DESPRE IMOBILUL NR. 1303**

Oficiul de Cadastru și Publicitate Imobiliară PRAHOVA
Biroul de Cadastru și Publicitate Imobiliară Ploiești

A. Partea I. Descrierea imobilului

Nr. CF vechi:72(e:2765)
Nr. cadastral vechi:112

TEREN Extravilan

Adresa: Jud. Prahova

Nr. Crt	Nr cadastral Nr. topografic	Suprafața* (mp)	Observații / Referințe
A1	20263	2.502	Sector cadastral:37 Teren neimprejmuit;

B. Partea II. Proprietari și acte

Inscrieri privitoare la dreptul de proprietate și alte drepturi reale		Referințe
50116 / 12/09/2007		
Act Notarial nr. 1879, din 10/09/2007 emis de NP PROCOPIE S.;		
B2	Intabulare, drept de PROPRIETATEcumparare ca bun comun, dobandit prin Conventie, cota actuala 1/1 1) ILIE GIGEL 2) ILIE VICTORIA	A1

C. Partea III. SARCINI .

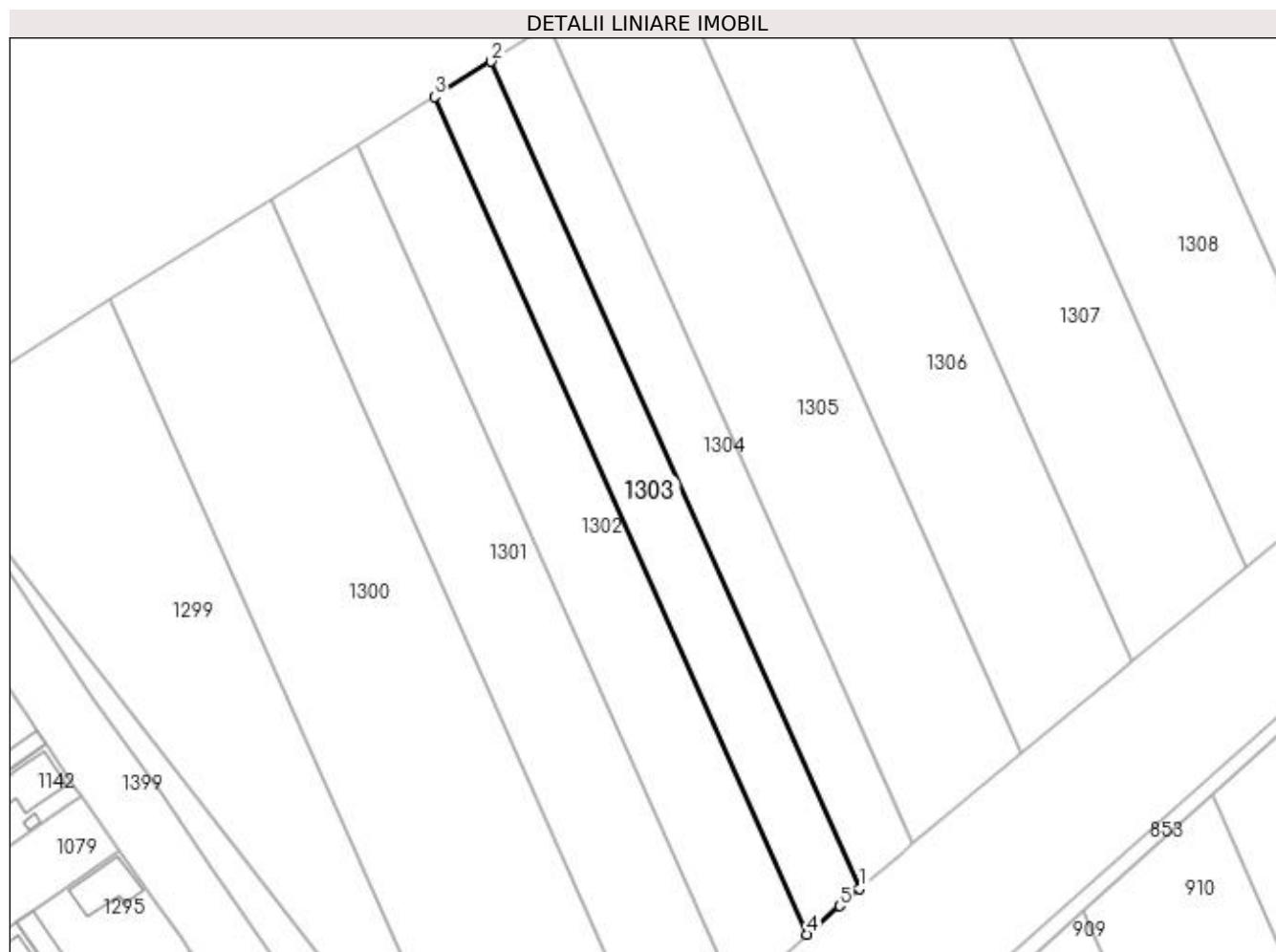
Inscrieri privind dezmembramintele dreptului de proprietate, drepturi reale de garanție și sarcini	Referințe
NU SUNT	

Anexa Nr. 1 La Partea I

Teren

Nr cadastral	Suprafața (mp)*	Observații / Referințe
20263	2.502	

* Suprafața este determinată în planul de proiecție Stereo 70.



Date referitoare la teren

Crt	Categorie folosință	Intra vilan	Suprafața (mp)	Tarla	Parcelă	Nr. topo	Observații / Referințe
1	arabil	NU	2.502	11	205/54	-	

Lungime Segmente

1) Valorile lungimilor segmentelor sunt obținute din proiecție în plan.

Punct început	X / Y	Punct sfârșit	X / Y	Lungime segment (** (m)
1	615.459,63 390.852,95	2	615.384,624 391.021,288	184.292
2	615.384,624 391.021,288	3	615.373,061 391.014,078	13.626
3	615.373,061 391.014,078	4	615.448,979 390.843,693	186.533
4	615.448,979 390.843,693	5	615.455,56 390.849,475	8.76
5	615.455,56 390.849,475	1	615.459,63 390.852,95	5.351

**** Lungimile segmentelor sunt determinate în planul de proiecție Stereo 70 și sunt rotunjite la 1 milimetru.**

***** Distanța dintre puncte este formată din segmente cumulate ce sunt mai mici decât valoarea 1 milimetru.**

**DATE DESPRE IMOBILUL NR. 1304**

Oficiul de Cadastru și Publicitate Imobiliară PRAHOVA
Biroul de Cadastru și Publicitate Imobiliară Ploiești

A. Partea I. Descrierea imobilului

TEREN Extravilan

Nr. CF vechi:73

Nr. cadastral vechi:110

Adresa: Jud. Prahova

Nr. Crt	Nr cadastral Nr. topografic	Suprafața* (mp)	Observații / Referințe
A1	23236	2.495	Sector cadastral:37 Teren neimprejmuit;

B. Partea II. Proprietari și acte

Inscrieri privitoare la dreptul de proprietate și alte drepturi reale		Referințe
26800 / 18/03/2020		
Act Notarial nr. 462, din 16/03/2020 emis de NP STOICESCU ISABELA;		
B2	Intabulare, drept de PROPRIETATE(cumparare ca bun comun), dobandit prin Conventie, cota actuala 1/1	A1
	1) TINTOI MARIUS-ISTRONOM	
	2) TINTOI BIANCA ELENA	

C. Partea III. SARCINI .

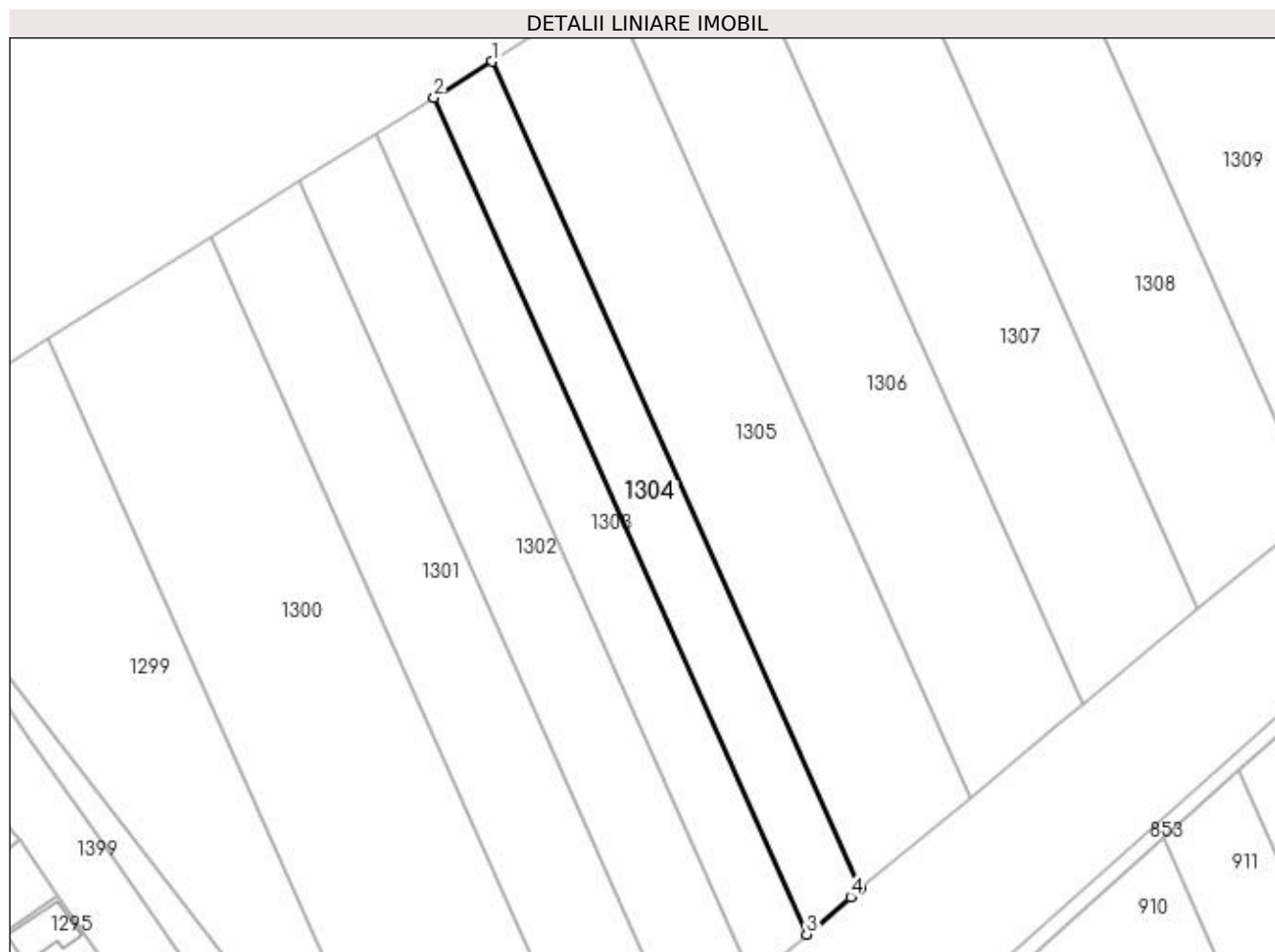
Inscrieri privind dezmembramintele dreptului de proprietate, drepturi reale de garanție și sarcini	Referințe
NU SUNT	

Anexa Nr. 1 La Partea I

Teren

Nr cadastral	Suprafața (mp)*	Observații / Referințe
23236	2.495	

* Suprafața este determinată în planul de proiecție Stereo 70.



Date referitoare la teren

Crt	Categorie folosință	Intra vilan	Suprafața (mp)	Tarla	Parcelă	Nr. topo	Observații / Referințe
1	arabil	NU	2.495	11	205/54	-	

Lungime Segmente

1) Valorile lungimilor segmentelor sunt obținute din proiecție în plan.

Punct început	X / Y	Punct sfârșit	X / Y	Lungime segment (** (m)
1	615.396,29 391.028,563	2	615.384,624 391.021,288	13.748
2	615.384,624 391.021,288	3	615.459,63 390.852,95	184.292
3	615.459,63 390.852,95	4	615.468,491 390.860,518	11.654
4	615.468,491 390.860,518	5	615.470,445 390.862,134	2.535
5	615.470,445 390.862,134	1	615.396,29 391.028,563	182.201

**** Lungimile segmentelor sunt determinate în planul de proiecție Stereo 70 și sunt rotunjite la 1 milimetru.**

***** Distanța dintre puncte este formată din segmente cumulate ce sunt mai mici decât valoarea 1 milimetru.**

**DATE DESPRE IMOBILUL NR. 1305**

Oficiul de Cadastru și Publicitate Imobiliară PRAHOVA
Biroul de Cadastru și Publicitate Imobiliară Ploiești

A. Partea I. Descrierea imobilului

TEREN Extravilan

Adresa: Jud. Prahova

Nr. Crt	Nr cadastral Nr. topografic	Suprafața* (mp)	Observații / Referințe
A1		5.000	Sector cadastral:37 Teren neimprejmuit;

B. Partea II. Proprietari și acte

Inscrieri privitoare la dreptul de proprietate și alte drepturi reale	Referințe
/	
Act Administrativ nr. 61802, din 30/09/1996 emis de COMISIA JUDETEANA PRAHOVA;	
B1	A1
Intabulare, drept de PROPRIETATE, dobândit prin Reconstituire, cota actuala 1/1 1) HURDUC C STEFAN	

C. Partea III. SARCINI .

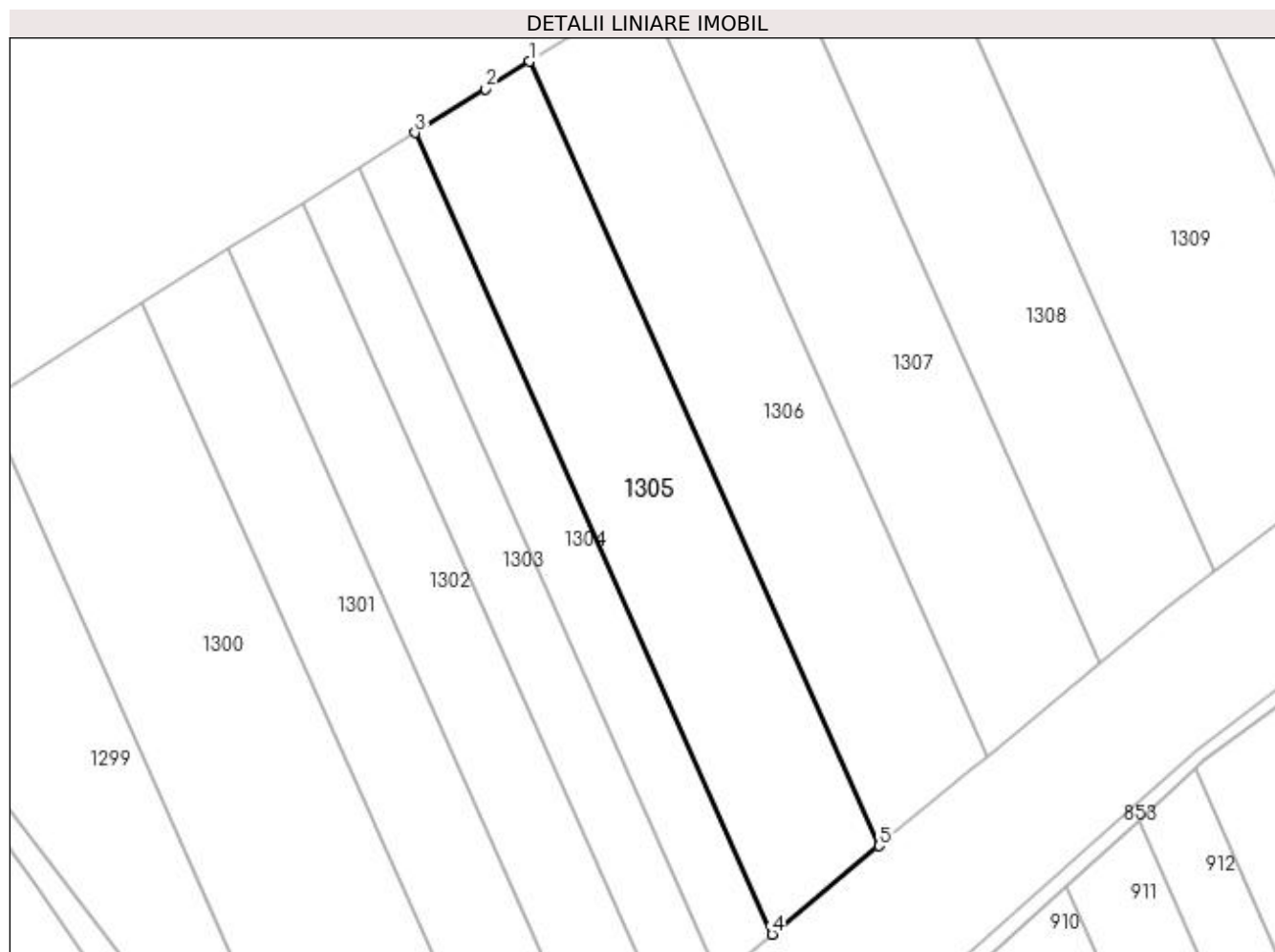
Inscrieri privind dezmembramintele dreptului de proprietate, drepturi reale de garanție și sarcini	Referințe
NU SUNT	

Anexa Nr. 1 La Partea I

Teren

Nr cadastral	Suprafața (mp)*	Observații / Referințe
	5.000	

* Suprafața este determinată în planul de proiecție Stereo 70.



Date referitoare la teren

Crt	Categorie folosință	Intra vilan	Suprafața (mp)	Tarla	Parcelă	Nr. topo	Observații / Referințe
1	arabil	NU	5.000	11	205/53	-	

Lungime Segmente

1) Valorile lungimilor segmentelor sunt obținute din proiecție în plan.

Punct început	X / Y	Punct sfârșit	X / Y	Lungime segment (** (m)
1	615.420,058 391.043,371	2	615.410,89 391.037,667	10.797
2	615.410,89 391.037,667	3	615.396,29 391.028,563	17.206
3	615.396,29 391.028,563	4	615.470,445 390.862,134	182.201
4	615.470,445 390.862,134	5	615.492,631 390.880,492	28.797
5	615.492,631 390.880,492	1	615.420,058 391.043,371	178.316

**** Lungimile segmentelor sunt determinate în planul de proiecție Stereo 70 și sunt rotunjite la 1 milimetru.**

***** Distanța dintre puncte este formată din segmente cumulate ce sunt mai mici decât valoarea 1 milimetru.**

**DATE DESPRE IMOBILUL NR. 1306**

Oficiul de Cadastru și Publicitate Imobiliară PRAHOVA
Biroul de Cadastru și Publicitate Imobiliară Ploiești

A. Partea I. Descrierea imobilului

TEREN Extravilan

Adresa: Jud. Prahova

Nr. Crt	Nr cadastral Nr. topografic	Suprafața* (mp)	Observații / Referințe
A1	22310	Din acte: 5.002 Masurata: 4.957	Sector cadastral:37 Teren neimprejmuit;

B. Partea II. Proprietari și acte

Inscrieri privitoare la dreptul de proprietate și alte drepturi reale		Referințe
94991 / 12/10/2016		
Act Notarial nr. 1859, din 05/10/2016 emis de NP Calin Maria;		
B2	Intabulare, drept de PROPRIETATEcumparare ca bun comun, dobandit prin Conventie, cota actuala 1/1 1) BURAGA ADRIAN-GHEORGHE 2) BURAGA IOANA	A1

C. Partea III. SARCINI .

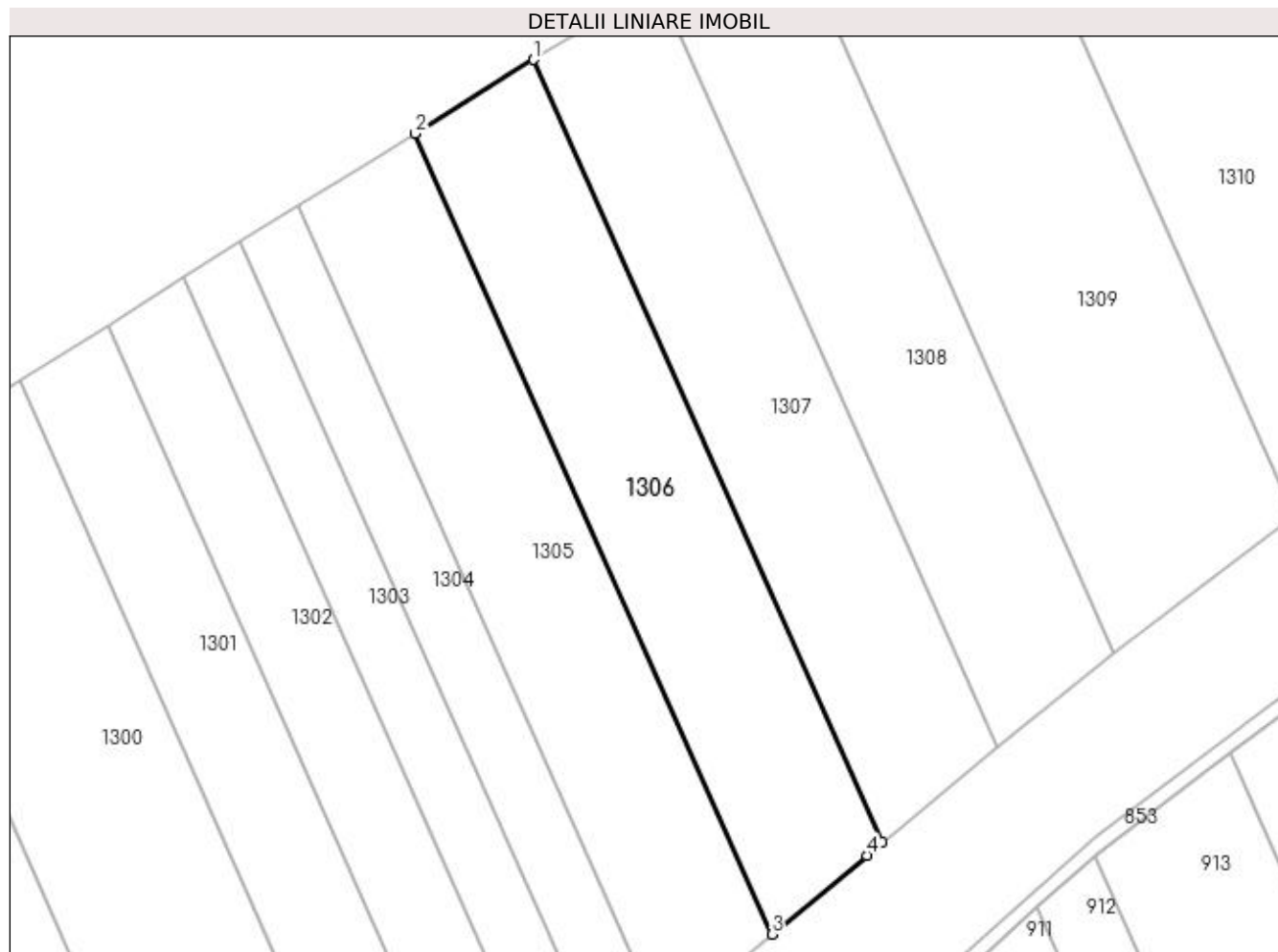
Inscrieri privind dezmembramintele dreptului de proprietate, drepturi reale de garanție și sarcini	Referințe
NU SUNT	

Anexa Nr. 1 La Partea I

Teren

Nr cadastral	Suprafața (mp)*	Observații / Referințe
22310	Din acte: 5.002 Masurata: 4.957	

* Suprafața este determinată în planul de proiecție Stereo 70.



Date referitoare la teren

Crt	Categorie folosință	Intra vilan	Suprafața (mp)	Tarla	Parcelă	Nr. topo	Observații / Referințe
1	arabil	NU	4.957	11	205/52	-	

Lungime Segmente

1) Valorile lungimilor segmentelor sunt obținute din proiecție în plan.

Punct început	X / Y	Punct sfârșit	X / Y	Lungime segment (** (m)
1	615.444,153 391.058,363	2	615.420,058 391.043,371	28.378
2	615.420,058 391.043,371	3	615.492,631 390.880,492	178.316
3	615.492,631 390.880,492	4	615.512,05 390.896,56	25.204
4	615.512,05 390.896,56	5	615.515,116 390.899,099	3.981
5	615.515,116 390.899,099	1	615.444,153 391.058,363	174.358

**** Lungimile segmentelor sunt determinate în planul de proiecție Stereo 70 și sunt rotunjite la 1 milimetru.**

***** Distanța dintre puncte este formată din segmente cumulate ce sunt mai mici decât valoarea 1 milimetru.**

**DATE DESPRE IMOBILUL NR. 1307**

Oficiul de Cadastru și Publicitate Imobiliară PRAHOVA
Biroul de Cadastru și Publicitate Imobiliară Ploiești

A. Partea I. Descrierea imobilului

TEREN Extravilan

Adresa: Jud. Prahova

Nr. Crt	Nr cadastral Nr. topografic	Suprafața* (mp)	Observații / Referințe
A1		5.034	Sector cadastral:37 Teren neimprejmuit;

B. Partea II. Proprietari și acte

Inscrieri privitoare la dreptul de proprietate și alte drepturi reale	Referințe
/	
Act Administrativ nr. 61071, din 11/09/1996 emis de COMISIA JUDETEANA PRAHOVA;	
B1	A1
Intabulare, drept de PROPRIETATE, dobandit prin Reconstituire, cota actuala 1/1 1) LEPADATU A IOANA	

C. Partea III. SARCINI .

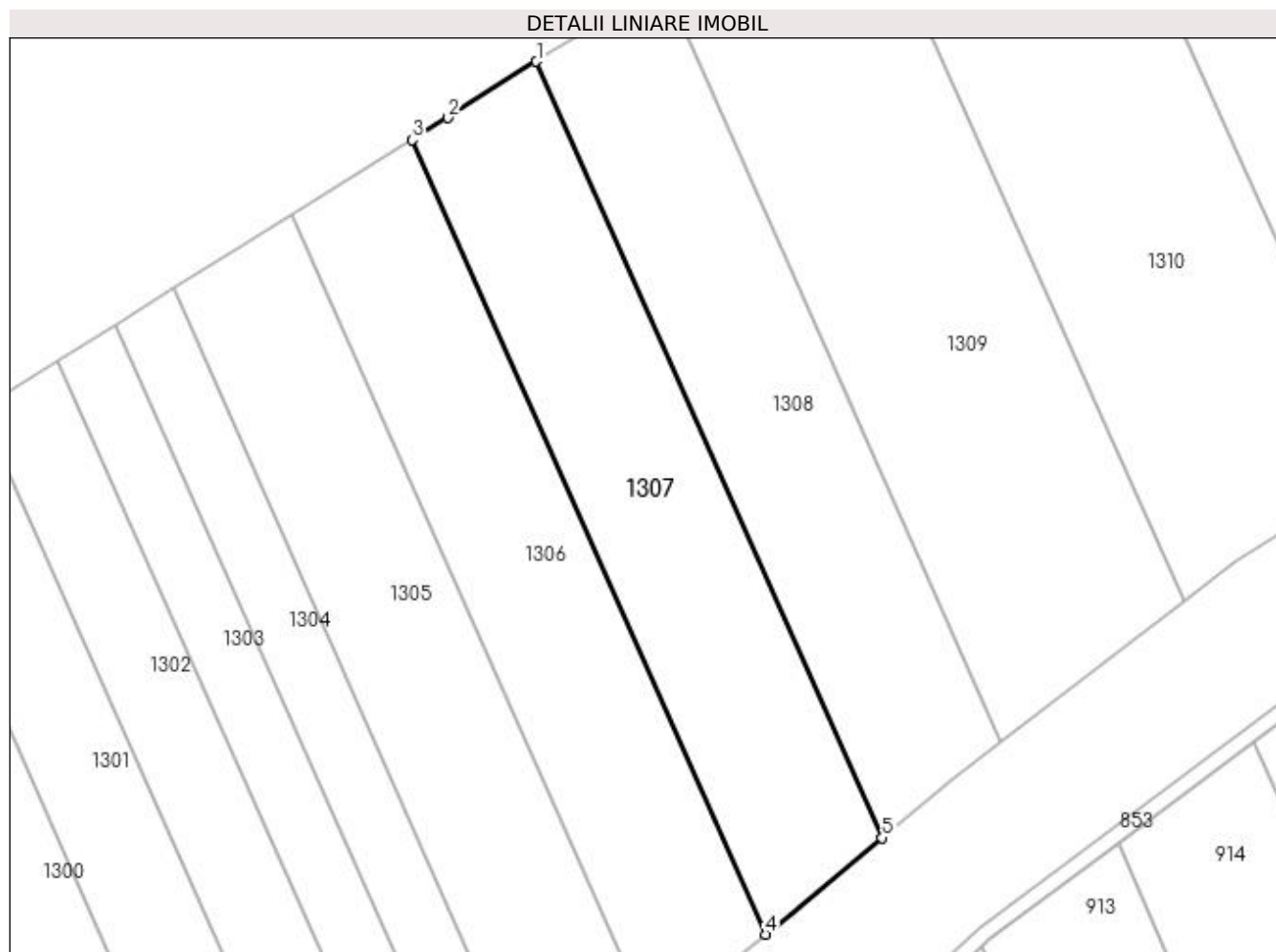
Inscrieri privind dezmembramintele dreptului de proprietate, drepturi reale de garanție și sarcini	Referințe
NU SUNT	

Anexa Nr. 1 La Partea I

Teren

Nr cadastral	Suprafața (mp)*	Observații / Referințe
	5.034	

* Suprafața este determinată în planul de proiecție Stereo 70.



Date referitoare la teren

Crt	Categorie folosință	Intra vilan	Suprafața (mp)	Tarla	Parcelă	Nr. topo	Observații / Referințe
1	arabil	NU	5.034	11	205/51	-	

Lungime Segmente

1) Valorile lungimilor segmentelor sunt obținute din proiecție în plan.

Punct început	X / Y	Punct sfârșit	X / Y	Lungime segment (** (m)
1	615.469,107 391.074,117	2	615.451,301 391.062,811	21.092
2	615.451,301 391.062,811	3	615.444,153 391.058,363	8.419
3	615.444,153 391.058,363	4	615.515,116 390.899,099	174.358
4	615.515,116 390.899,099	5	615.538,469 390.918,446	30.326
5	615.538,469 390.918,446	1	615.469,107 391.074,117	170.425

**** Lungimile segmentelor sunt determinate în planul de proiecție Stereo 70 și sunt rotunjite la 1 milimetru.**

***** Distanța dintre puncte este formată din segmente cumulate ce sunt mai mici decât valoarea 1 milimetru.**

**DATE DESPRE IMOBILUL NR. 1308**

Oficiul de Cadastru și Publicitate Imobiliară PRAHOVA
Biroul de Cadastru și Publicitate Imobiliară Ploiești

A. Partea I. Descrierea imobilului

TEREN Extravilan

Adresa: Jud. Prahova

Nr. Crt	Nr cadastral Nr. topografic	Suprafața* (mp)	Observații / Referințe
A1		5.000	Sector cadastral:37 Teren neimprejmuit;

B. Partea II. Proprietari și acte

Inscrieri privitoare la dreptul de proprietate și alte drepturi reale	Referințe
/	
Act Administrativ nr. 61803, din 30/09/1996 emis de COMISIA JUDETEANA PRAHOVA;	
B1	A1
Intabulare, drept de PROPRIETATE, dobândit prin Reconstituire, cota actuala 1/1 1) DUCA GH ALEXANDRU	

C. Partea III. SARCINI .

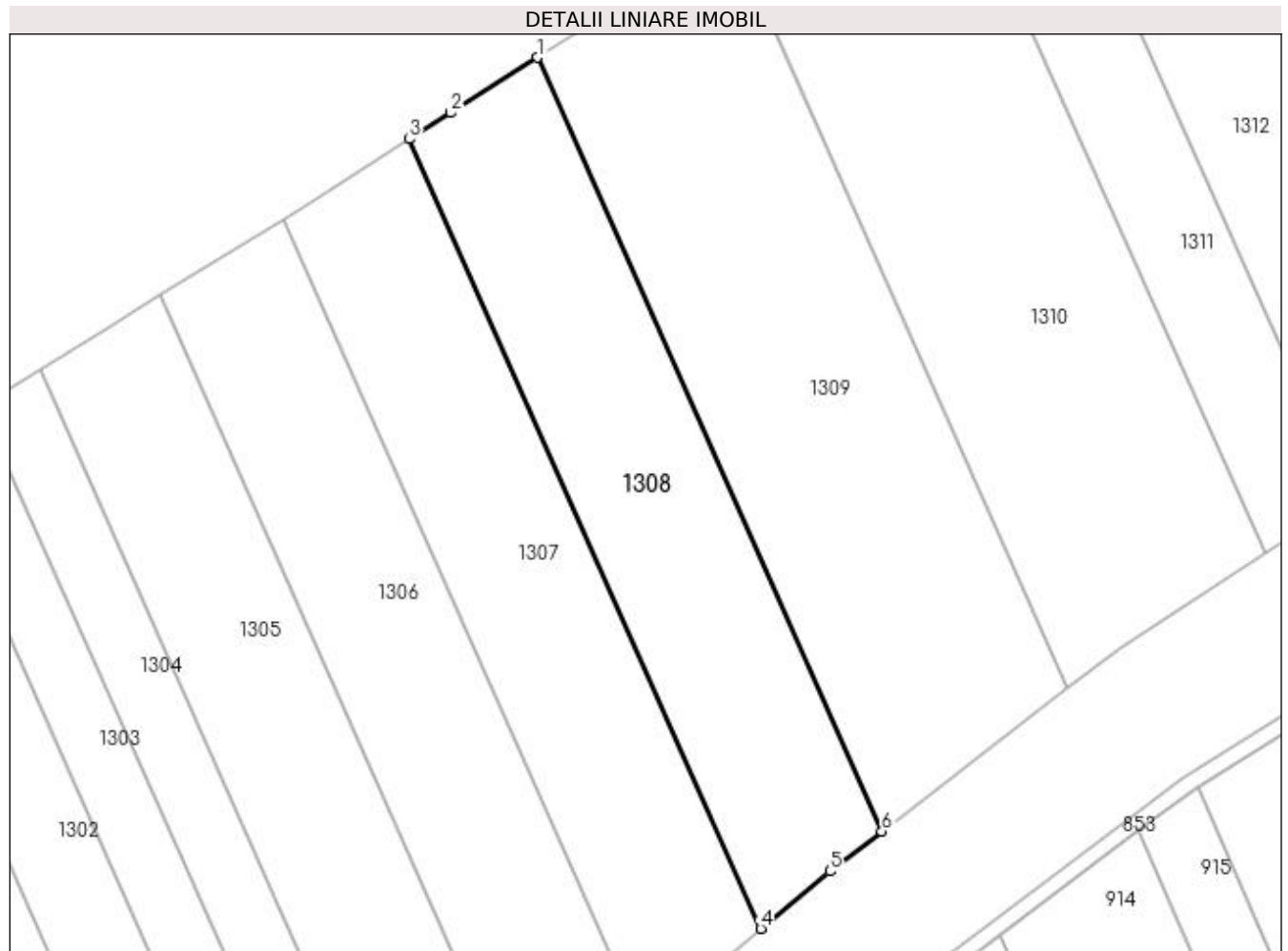
Inscrieri privind dezmembramintele dreptului de proprietate, drepturi reale de garanție și sarcini	Referințe
NU SUNT	

Anexa Nr. 1 La Partea I

Teren

Nr cadastral	Suprafața (mp)*	Observații / Referințe
	5.000	

* Suprafața este determinată în planul de proiecție Stereo 70.



Date referitoare la teren

Crt	Categorie folosință	Intra vilan	Suprafața (mp)	Tarla	Parcelă	Nr. topo	Observații / Referințe
1	arabil	NU	5.000	11	205/50	-	

Lungime Segmente

1) Valorile lungimilor segmentelor sunt obținute din proiecție în plan.

Punct început	X / Y	Punct sfârșit	X / Y	Lungime segment (** (m)
1	615.494,419 391.090,186	2	615.477,264 391.079,297	20.32
2	615.477,264 391.079,297	3	615.469,107 391.074,117	9.663
3	615.469,107 391.074,117	4	615.538,469 390.918,446	170.425
4	615.538,469 390.918,446	5	615.552,11 390.929,747	17.715
5	615.552,11 390.929,747	6	615.562,388 390.937,643	12.96

Punct început	X / Y	Punct sfârșit	X / Y	Lungime segment (** (m)
6	615.562,388 390.937,643	1	615.494,419 391.090,186	167.001

** Lungimile segmentelor sunt determinate în planul de proiecție Stereo 70 și sunt rotunjite la 1 milimetru.

*** Distanța dintre puncte este formată din segmente cumulate ce sunt mai mici decât valoarea 1 milimetru.

**DATE DESPRE IMOBILUL NR. 1309**

Oficiul de Cadastru și Publicitate Imobiliară PRAHOVA
Biroul de Cadastru și Publicitate Imobiliară Ploiești

A. Partea I. Descrierea imobilului

TEREN Extravilan

Nr. CF vechi:2650

Nr. cadastral vechi:10077

Adresa: Jud. Prahova, ;

Nr. Crt	Nr cadastral Nr. topografic	Suprafața* (mp)	Observații / Referințe
A1	20210	7.400	Sector cadastral:37 Teren neimprejmuit;

B. Partea II. Proprietari și acte

Inscrieri privitoare la dreptul de proprietate și alte drepturi reale		Referințe
42830 / 10/08/2007		
Act Notarial nr. 786, din 02/08/2007 emis de NP DANESCU P.;		
B2	Intabulare, drept de PROPRIETATEcumparare ca bun comun, dobandit prin Conventie, cota actuala 1/1 1) FASOLE VALERIU 2) FASOLE MAGDA	A1
76040 / 12/11/2008		
Inscris Sub Semnatura Privata nr. 22, din 13/10/2008 emis de AV ARHIP VALENTIN;		
B5	se noteaza promisiunea de vanzare-cumparare cu nr. 22/13.10.2008 emisa de avocat ARHIP VALERIU precum si interdictia de instrainare in favoarea CRACIUN ANA MARIA	A1

C. Partea III. SARCINI

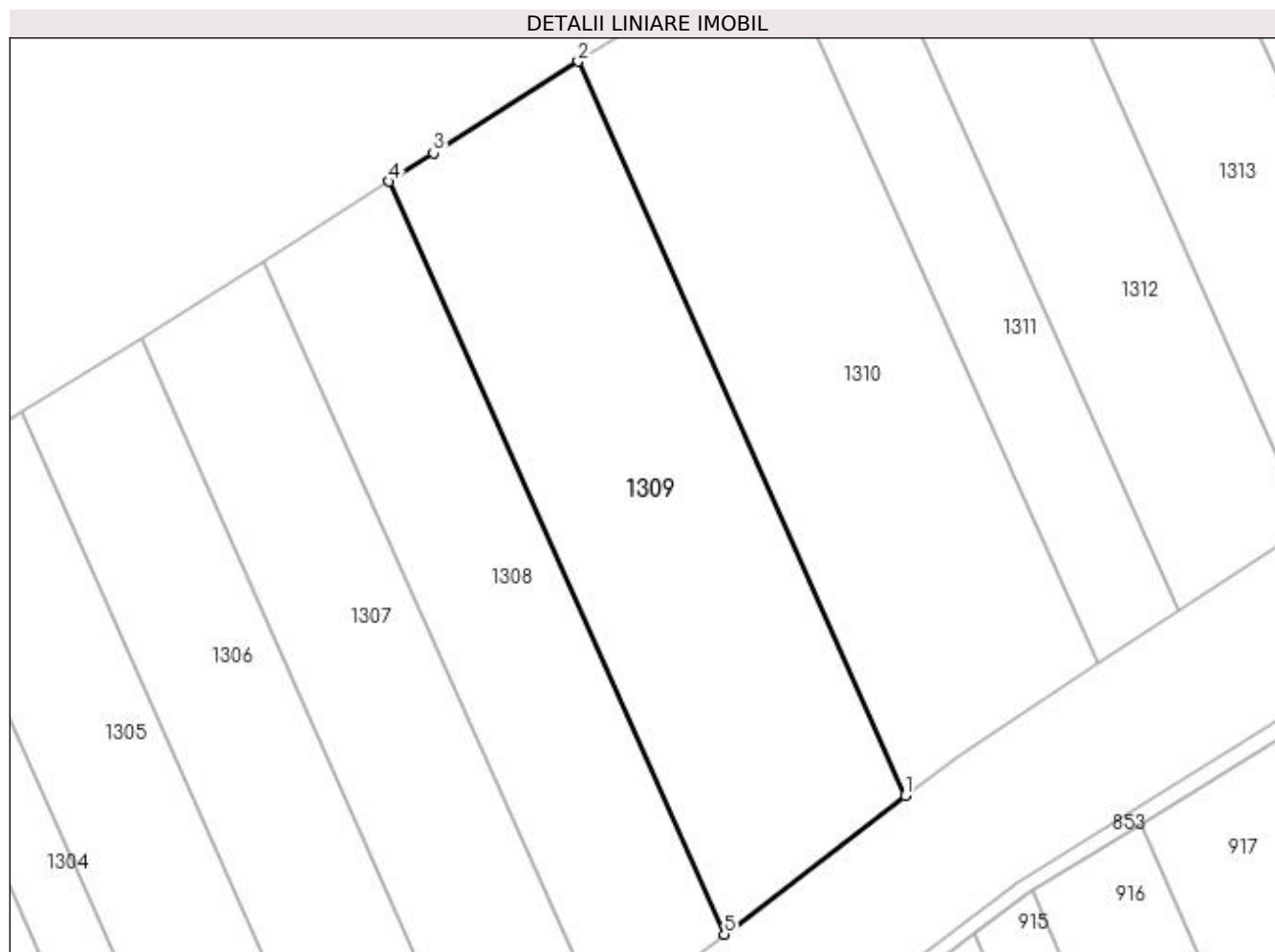
Inscrieri privind dezmembramintele dreptului de proprietate, drepturi reale de garanție și sarcini		Referințe
64753 / 17/05/2022		
Inscris Sub Semnatura Privata nr. 163, din 16/05/2022 emis de CABINET DE AVOCATURA GEORGESCU MIHAELA;		
C2	se respinge cererea privind radierea dreptului de ipoteca intrucat nu au fost depuse actele solicitate prin referatul de completare iar termenul alocat pentru soluționare a fost depasit	A1
127892 / 07/10/2022		
Act Notarial nr. 944, din 28/09/2022 emis de NP Marincas Eugen;		
C3	se radiază ipoteca de sub C1 precum și interdicțiile aferente acesteia de sub B4, inscrise prin incheierea nr. 63343/05.11.2007	A1

Anexa Nr. 1 La Partea I

Teren

Nr cadastral	Suprafața (mp)*	Observații / Referințe
20210	7.400	

* Suprafața este determinată în planul de proiecție Stereo 70.



Date referitoare la teren

Crt	Categorie folosință	Intra vilan	Suprafața (mp)	Tarla	Parcelă	Nr. topo	Observații / Referințe
1	arabil	NU	7.400	11	205/49	-	

Lungime Segmente

1) Valorile lungimilor segmentelor sunt obținute din proiecție în plan.

Punct început	X / Y	Punct sfârșit	X / Y	Lungime segment (** (m)
1	615.598,984 390.965,758	2	615.532,714 391.114,492	162.83
2	615.532,714 391.114,492	3	615.503,42 391.095,9	34.696
3	615.503,42 391.095,9	4	615.494,419 391.090,186	10.661
4	615.494,419 391.090,186	5	615.562,388 390.937,643	167.001
5	615.562,388 390.937,643	1	615.598,984 390.965,758	46.15

**** Lungimile segmentelor sunt determinate în planul de proiecție Stereo 70 și sunt rotunjite la 1 milimetru.**

***** Distanța dintre puncte este formată din segmente cumulate ce sunt mai mici decât valoarea 1 milimetru.**

**DATE DESPRE IMOBILUL NR. 1310**

Oficiul de Cadastru și Publicitate Imobiliară PRAHOVA
Biroul de Cadastru și Publicitate Imobiliară Ploiești

A. Partea I. Descrierea imobilului

TEREN Extravilan

Adresa: Jud. Prahova

Nr. Crt	Nr cadastral Nr. topografic	Suprafața* (mp)	Observații / Referințe
A1		7.500	Sector cadastral:37 Teren neimprejmuit;

B. Partea II. Proprietari și acte

Inscrieri privitoare la dreptul de proprietate și alte drepturi reale	Referințe
/	
Act Administrativ nr. 76731, din 15/05/2000 emis de COMISIA JUDETEANA PRAHOVA;	
B1	A1
Intabulare, drept de PROPRIETATE, dobandit prin Reconstituire, cota actuala 1/1 1) CURCULESCU CONSTANTIN	

C. Partea III. SARCINI .

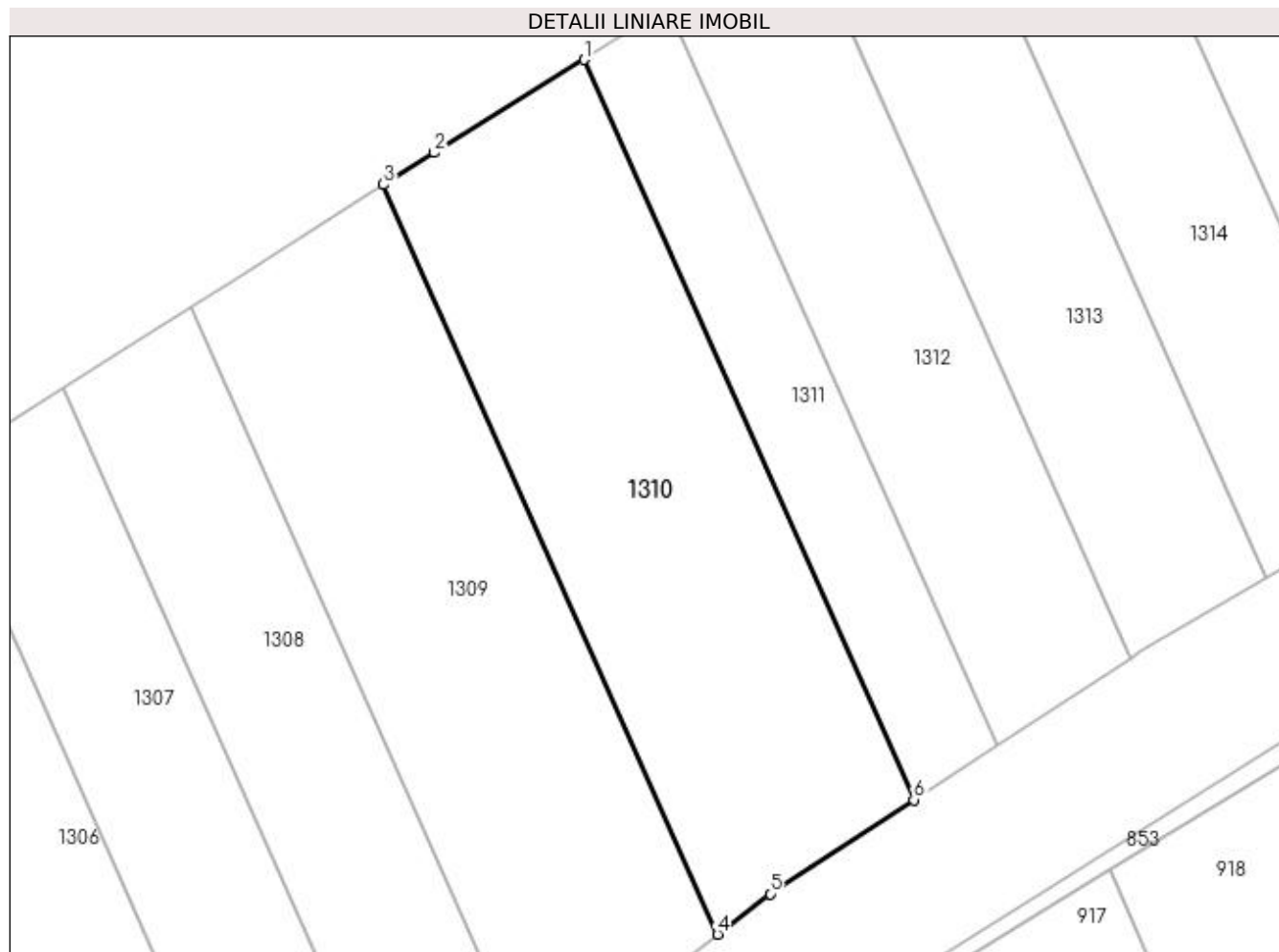
Inscrieri privind dezmembramintele dreptului de proprietate, drepturi reale de garanție și sarcini	Referințe
NU SUNT	

Anexa Nr. 1 La Partea I

Teren

Nr cadastral	Suprafața (mp)*	Observații / Referințe
	7.500	

* Suprafața este determinată în planul de proiecție Stereo 70.



Date referitoare la teren

Crt	Categorie folosință	Intra vilan	Suprafața (mp)	Tarla	Parcelă	Nr. topo	Observații / Referințe
1	arabil	NU	7.500	11	205/48	-	

Lungime Segmente

1) Valorile lungimilor segmentelor sunt obținute din proiecție în plan.

Punct început	X / Y	Punct sfârșit	X / Y	Lungime segment (** (m)
1	615.572,512 391.139,29	2	615.542,7 391.120,83	35.065
2	615.542,7 391.120,83	3	615.532,714 391.114,492	11.828
3	615.532,714 391.114,492	4	615.598,984 390.965,758	162.83
4	615.598,984 390.965,758	5	615.609,424 390.973,779	13.165
5	615.609,424 390.973,779	6	615.637,939 390.992,449	34.084

Punct început	X / Y	Punct sfârșit	X / Y	Lungime segment (** (m)
6	615.637,939 390.992,449	1	615.572,512 391.139,29	160.758

** Lungimile segmentelor sunt determinate în planul de proiecție Stereo 70 și sunt rotunjite la 1 milimetru.

*** Distanța dintre puncte este formată din segmente cumulate ce sunt mai mici decât valoarea 1 milimetru.

**DATE DESPRE IMOBILUL NR. 1311**

Oficiul de Cadastru și Publicitate Imobiliară PRAHOVA
Biroul de Cadastru și Publicitate Imobiliară Ploiești

A. Partea I. Descrierea imobilului

TEREN Extravilan

Adresa: Jud. Prahova

Nr. Crt	Nr cadastral Nr. topografic	Suprafața* (mp)	Observații / Referințe
A1	22168	3.107	Sector cadastral:37 Teren neimprejmuit;

B. Partea II. Proprietari și acte

Inscrieri privitoare la dreptul de proprietate și alte drepturi reale		Referințe
48044 / 29/05/2017		
Act Notarial nr. 582, din 24/05/2017 emis de NP STOICESCU ISABELA;		
B3	Intabulare, drept de PROPRIETATE(cumparare ca bun comun), dobandit prin Conventie, cota actuala 1/1 1) DUMITRESCU CONSTANTIN 2) DUMITRESCU GETA	A1

C. Partea III. SARCINI .

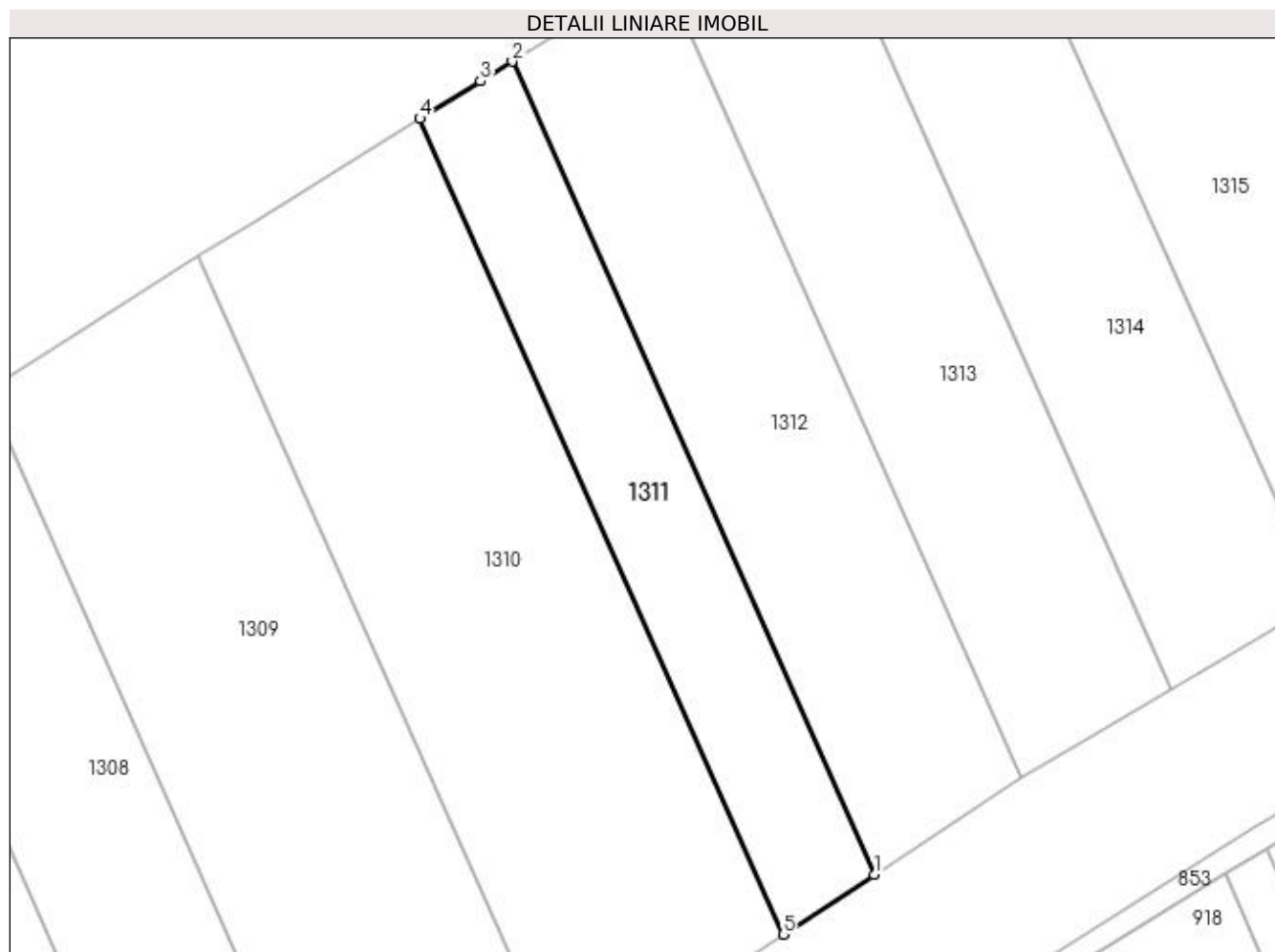
Inscrieri privind dezmembramintele dreptului de proprietate, drepturi reale de garanție și sarcini	Referințe
NU SUNT	

Anexa Nr. 1 La Partea I

Teren

Nr cadastral	Suprafața (mp)*	Observații / Referințe
22168	3.107	

* Suprafața este determinată în planul de proiecție Stereo 70.



Date referitoare la teren

Crt	Categorie folosință	Intra vilan	Suprafața (mp)	Tarla	Parcelă	Nr. topo	Observații / Referințe
1	arabil	NU	3.107	11	205/47	-	Dumitrescu Pompiliu cota 1/4 și Dumitrescu Sorin Gabriel cota 3/4

Lungime Segmente

1) Valorile lungimilor segmentelor sunt obținute din proiecție în plan.

Punct început	X / Y	Punct sfârșit	X / Y	Lungime segment (** (m)
1	615.654,345 391.003,191	2	615.589,121 391.149,575	160.257
2	615.589,121 391.149,575	3	615.583,402 391.146,034	6.727
3	615.583,402 391.146,034	4	615.572,512 391.139,29	12.809
4	615.572,512 391.139,29	5	615.637,939 390.992,449	160.758
5	615.637,939 390.992,449	1	615.654,345 391.003,191	19.609

**** Lungimile segmentelor sunt determinate în planul de proiecție Stereo 70 și sunt rotunjite la 1 milimetru.**

***** Distanța dintre puncte este formată din segmente cumulate ce sunt mai mici decât valoarea 1 milimetru.**

**DATE DESPRE IMOBILUL NR. 1312**

Oficiul de Cadastru și Publicitate Imobiliară PRAHOVA
Biroul de Cadastru și Publicitate Imobiliară Ploiești

A. Partea I. Descrierea imobilului

TEREN Extravilan

Adresa: Jud. Prahova

Nr. Crt	Nr cadastral Nr. topografic	Suprafața* (mp)	Observații / Referințe
A1		5.000	Sector cadastral:37 Teren neimprejmit;

B. Partea II. Proprietari și acte

Inscrieri privitoare la dreptul de proprietate și alte drepturi reale	Referințe
/	
Act Administrativ nr. 61836, din 03/10/1996 emis de COMISIA JUDETEANA PRAHOVA;	
B1	A1
Intabulare, drept de PROPRIETATE, dobândit prin Reconstituire, cota actuala 1/1	
1) MARINESCU I MATILDA	
2) ANDREI I ELENA	
3) FLORESCU I GRIGORE	

C. Partea III. SARCINI .

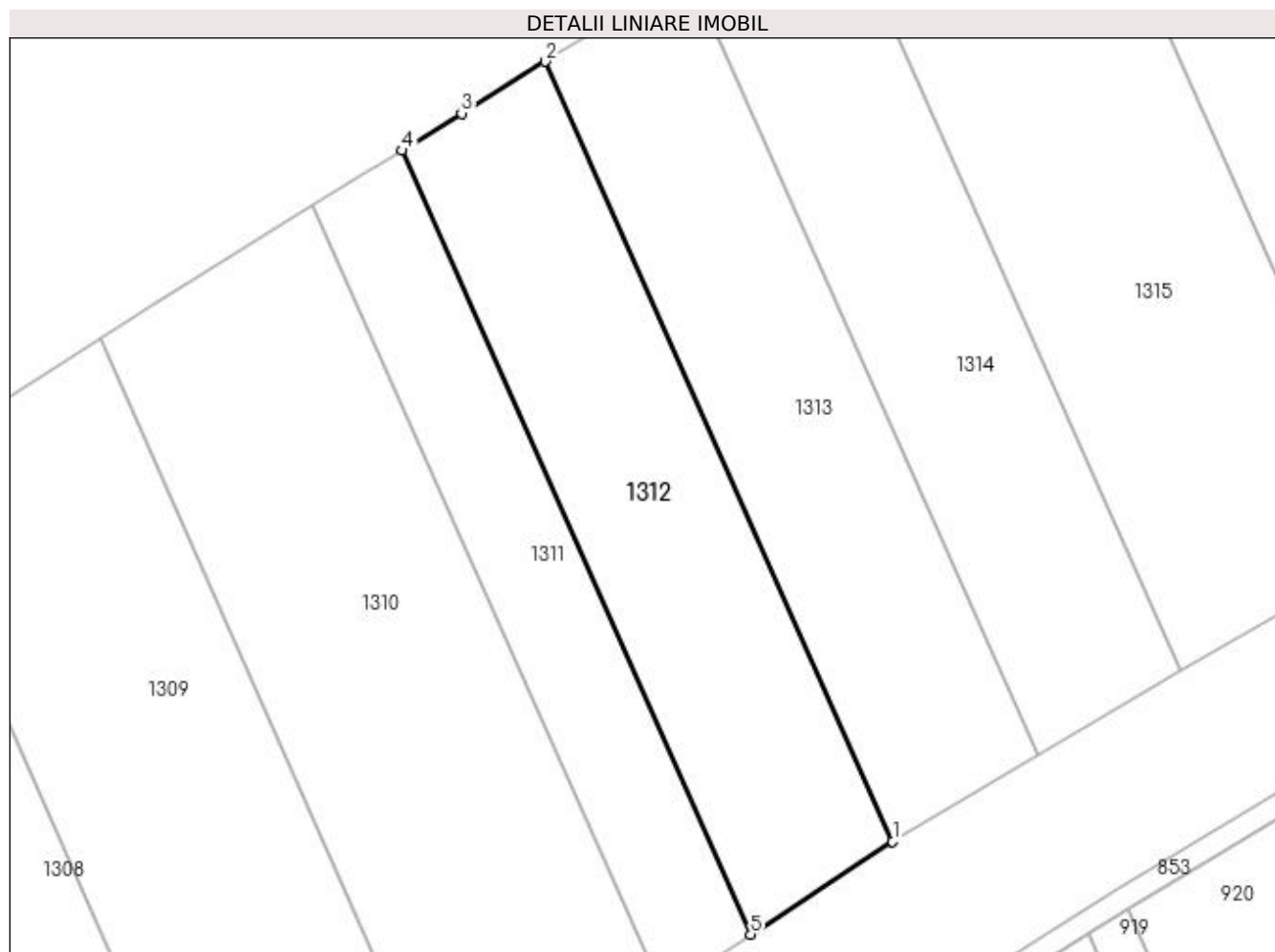
Inscrieri privind dezmembramintele dreptului de proprietate, drepturi reale de garanție și sarcini	Referințe
NU SUNT	

Anexa Nr. 1 La Partea I

Teren

Nr cadastral	Suprafața (mp)*	Observații / Referințe
	5.000	

* Suprafața este determinată în planul de proiecție Stereo 70.



Date referitoare la teren

Crt	Categorie folosință	Intravilan	Suprafața (mp)	Tarla	Parcelă	Nr. topo	Observații / Referințe
1	arabil	NU	5.000	11	205/46	-	

Lungime Segmente

1) Valorile lungimilor segmentelor sunt obținute din proiecție în plan.

Punct început	X / Y	Punct sfârșit	X / Y	Lungime segment (** (m)
1	615.680,854 391.020,548	2	615.615,961 391.166,192	159.447
2	615.615,961 391.166,192	3	615.600,333 391.156,516	18.38
3	615.600,333 391.156,516	4	615.589,121 391.149,575	13.187
4	615.589,121 391.149,575	5	615.654,345 391.003,191	160.257
5	615.654,345 391.003,191	1	615.680,854 391.020,548	31.686

**** Lungimile segmentelor sunt determinate în planul de proiecție Stereo 70 și sunt rotunjite la 1 milimetru.**

***** Distanța dintre puncte este formată din segmente cumulate ce sunt mai mici decât valoarea 1 milimetru.**

**DATE DESPRE IMOBILUL NR. 1313**

Oficiul de Cadastru și Publicitate Imobiliară PRAHOVA
Biroul de Cadastru și Publicitate Imobiliară Ploiești

A. Partea I. Descrierea imobilului

TEREN Extravilan

Adresa: Jud. Prahova

Nr. Crt	Nr cadastral Nr. topografic	Suprafața* (mp)	Observații / Referințe
A1		5.000	Sector cadastral:37 Teren neimprejmuit;

B. Partea II. Proprietari și acte

Inscrieri privitoare la dreptul de proprietate și alte drepturi reale	Referințe
/	
Act Administrativ nr. 61066, din 11/09/1996 emis de COMISIA JUDETEANA PRAHOVA;	
B1	A1
Intabulare, drept de PROPRIETATE, dobandit prin Reconstituire, cota actuala 1/1 1) NICULESCU A VASILE	

C. Partea III. SARCINI .

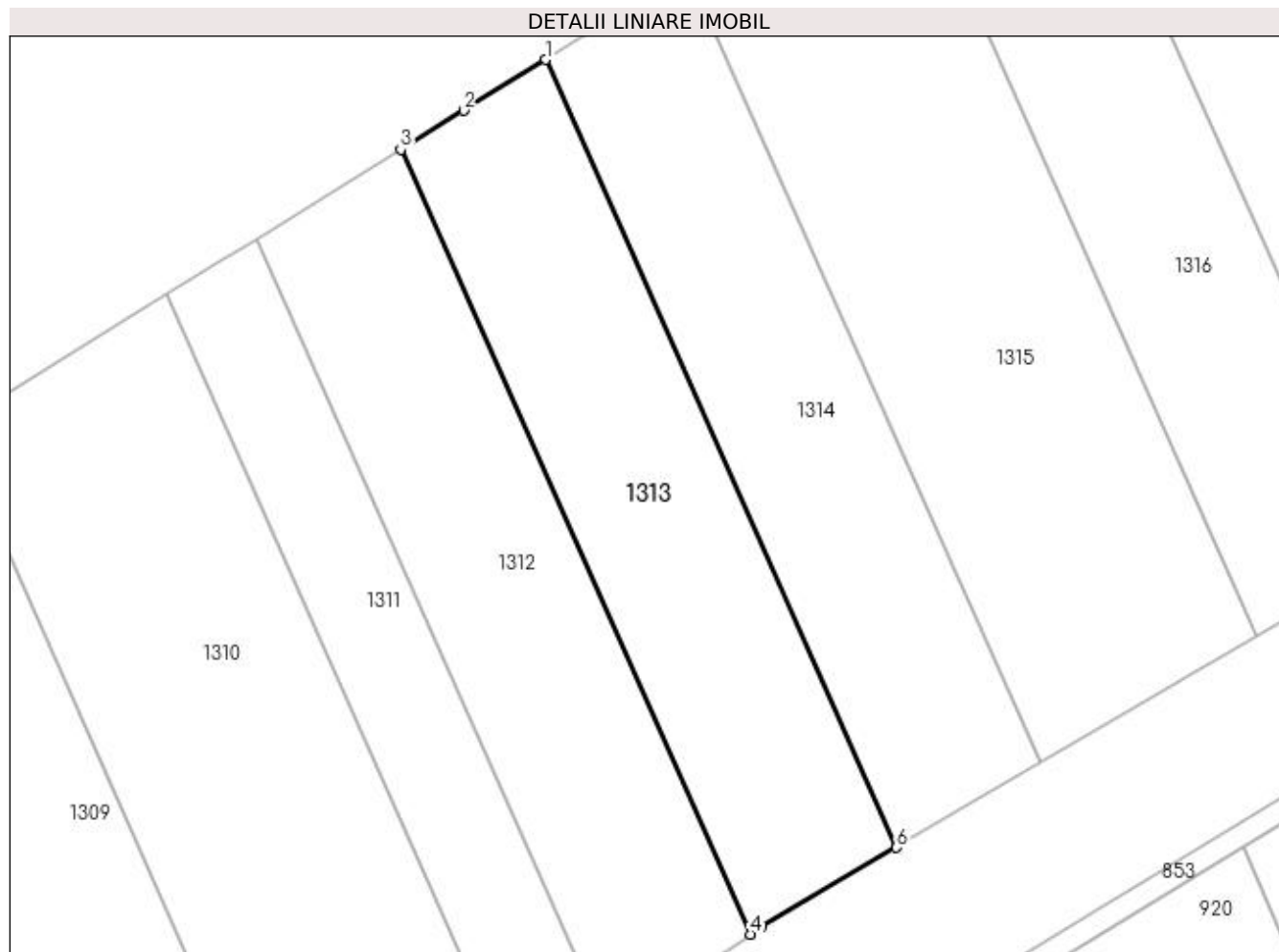
Inscrieri privind dezmembramintele dreptului de proprietate, drepturi reale de garanție și sarcini	Referințe
NU SUNT	

Anexa Nr. 1 La Partea I

Teren

Nr cadastral	Suprafața (mp)*	Observații / Referințe
	5.000	

* Suprafața este determinată în planul de proiecție Stereo 70.



Date referitoare la teren

Crt	Categorie folosință	Intravilan	Suprafața (mp)	Tarla	Parcelă	Nr. topo	Observații / Referințe
1	arabil	NU	5.000	11	205/45	-	

Lungime Segmente

1) Valorile lungimilor segmentelor sunt obținute din proiecție în plan.

Punct început	X / Y	Punct sfârșit	X / Y	Lungime segment (** (m)
1	615.642,823 391.182,833	2	615.627,634 391.173,419	17.87
2	615.627,634 391.173,419	3	615.615,961 391.166,192	13.729
3	615.615,961 391.166,192	4	615.680,854 391.020,548	159.447
4	615.680,854 391.020,548	5	615.683,043 391.021,981	2.616
5	615.683,043 391.021,981	6	615.707,966 391.036,63	28.909

Punct început	X / Y	Punct sfârşit	X / Y	Lungime segment (** (m)
6	615.707,966 391.036,63	1	615.642,823 391.182,833	160.06

** Lungimile segmentelor sunt determinate în planul de proiecţie Stereo 70 şi sunt rotunjite la 1 milimetru.

*** Distanţa dintre puncte este formată din segmente cumulate ce sunt mai mici decât valoarea 1 milimetru.

**DATE DESPRE IMOBILUL NR. 1314**

Oficiul de Cadastru și Publicitate Imobiliară PRAHOVA
Biroul de Cadastru și Publicitate Imobiliară Ploiești

A. Partea I. Descrierea imobilului

TEREN Extravilan

Nr. CF vechi:2692

Nr. cadastral vechi:10079

Adresa: Jud. Prahova

Nr. Crt	Nr cadastral Nr. topografic	Suprafața* (mp)	Observații / Referințe
A1	20214	4.960	Sector cadastral:37 Teren neimprejmuit;

B. Partea II. Proprietari și acte

Inscrieri privitoare la dreptul de proprietate și alte drepturi reale		Referințe
43008 / 13/08/2007		
Act Notarial nr. 1621, din 09/08/2007 emis de NP PROCOPIE STELIANA;		
B2	Intabulare, drept de PROPRIETATEcumparare ca bun comun, dobandit prin Conventie, cota actuala 1/1 1) BRANDUSA CONSTANTA 2) BRANDUSA POMPILIU	A1

C. Partea III. SARCINI .

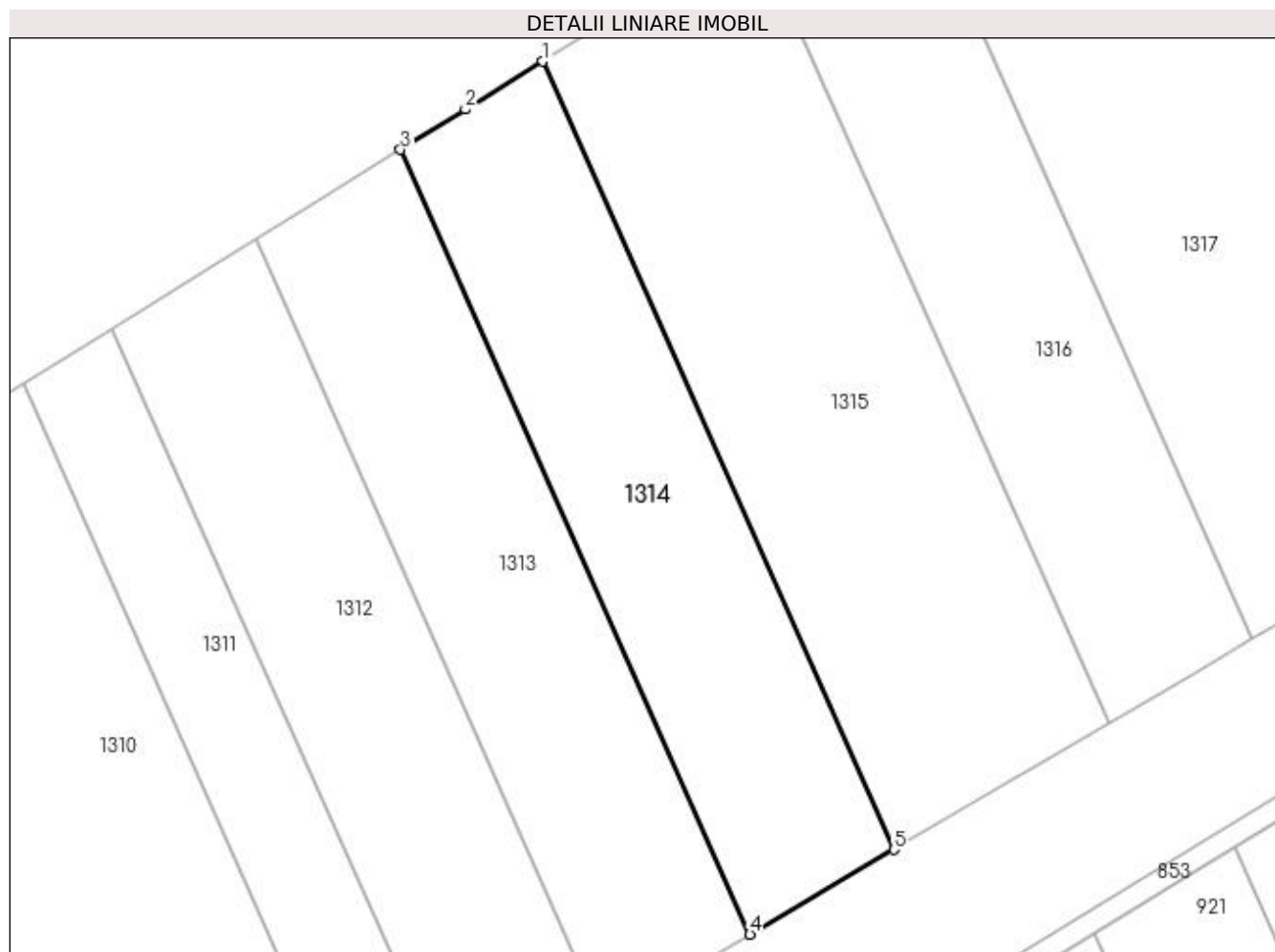
Inscrieri privind dezmembramintele dreptului de proprietate, drepturi reale de garanție și sarcini	Referințe
NU SUNT	

Anexa Nr. 1 La Partea I

Teren

Nr cadastral	Suprafața (mp)*	Observații / Referințe
20214	4.960	

* Suprafața este determinată în planul de proiecție Stereo 70.



Date referitoare la teren

Crt	Categorie folosință	Intravilan	Suprafața (mp)	Tarla	Parcelă	Nr. topo	Observații / Referințe
1	arabil	NU	4.960	11	205/44	-	

Lungime Segmente

1) Valorile lungimilor segmentelor sunt obținute din proiecție în plan.

Punct început	X / Y	Punct sfârșit	X / Y	Lungime segment (** (m)
1	615.669,348 391.199,267	2	615.654,95 391.190,35	16.936
2	615.654,95 391.190,35	3	615.642,823 391.182,833	14.268
3	615.642,823 391.182,833	4	615.707,966 391.036,63	160.06
4	615.707,966 391.036,63	5	615.734,79 391.052,395	31.113
5	615.734,79 391.052,395	1	615.669,348 391.199,267	160.791

**** Lungimile segmentelor sunt determinate în planul de proiecție Stereo 70 și sunt rotunjite la 1 milimetru.**

***** Distanța dintre puncte este formată din segmente cumulate ce sunt mai mici decât valoarea 1 milimetru.**

**DATE DESPRE IMOBILUL NR. 1315**

Oficiul de Cadastru și Publicitate Imobiliară PRAHOVA
Biroul de Cadastru și Publicitate Imobiliară Ploiești

A. Partea I. Descrierea imobilului

TEREN Extravilan

Adresa: Jud. Prahova

Nr. Crt	Nr cadastral Nr. topografic	Suprafața* (mp)	Observații / Referințe
A1		7.441	Sector cadastral:37 Teren neimprejmit;

B. Partea II. Proprietari și acte

Inscrieri privitoare la dreptul de proprietate și alte drepturi reale	Referințe
/	
Act Administrativ nr. 62805, din 18/10/1996 emis de COMISIA JUDETEANA PRAHOVA;	
B1	A1
Intabulare, drept de PROPRIETATE, dobândit prin Reconstituire, cota actuala 1/1 1) BANICA C ALEXANDRINA	

C. Partea III. SARCINI .

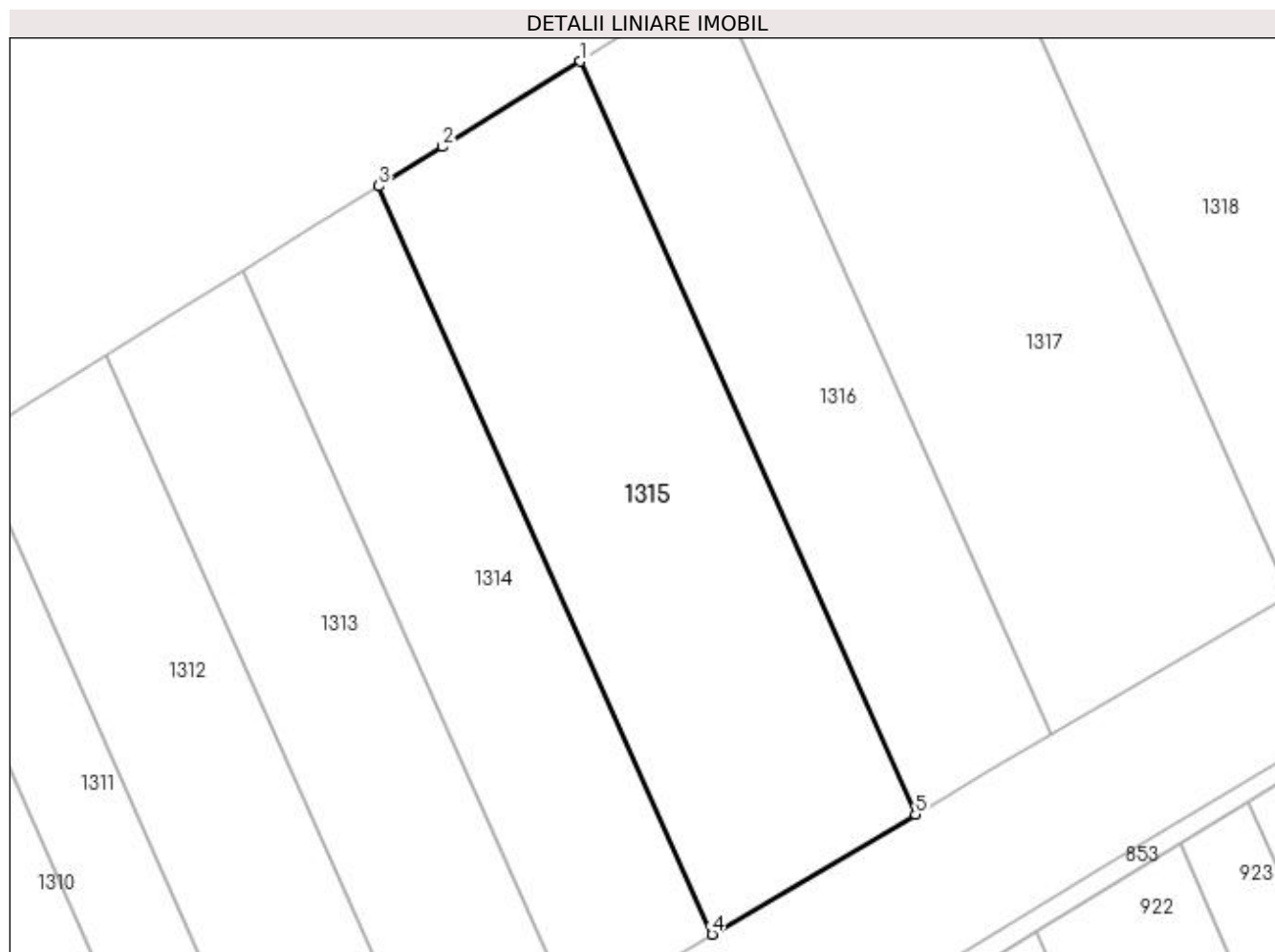
Inscrieri privind dezmembramintele dreptului de proprietate, drepturi reale de garanție și sarcini	Referințe
NU SUNT	

Anexa Nr. 1 La Partea I

Teren

Nr cadastral	Suprafața (mp)*	Observații / Referințe
	7.441	

* Suprafața este determinată în planul de proiecție Stereo 70.



Date referitoare la teren

Crt	Categorie folosință	Intravilan	Suprafața (mp)	Tarla	Parcelă	Nr. topo	Observații / Referințe
1	arabil	NU	7.441	11	205/43	-	

Lungime Segmente

1) Valorile lungimilor segmentelor sunt obținute din proiecție în plan.

Punct început	X / Y	Punct sfârșit	X / Y	Lungime segment (** (m)
1	615.708,93 391.223,759	2	615.681,82 391.206,99	31.878
2	615.681,82 391.206,99	3	615.669,348 391.199,267	14.669
3	615.669,348 391.199,267	4	615.734,79 391.052,395	160.791
4	615.734,79 391.052,395	5	615.774,805 391.075,914	46.416
5	615.774,805 391.075,914	1	615.708,93 391.223,759	161.857

**** Lungimile segmentelor sunt determinate în planul de proiecție Stereo 70 și sunt rotunjite la 1 milimetru.**

***** Distanța dintre puncte este formată din segmente cumulate ce sunt mai mici decât valoarea 1 milimetru.**

**DATE DESPRE IMOBILUL NR. 1316**

Oficiul de Cadastru și Publicitate Imobiliară PRAHOVA
Biroul de Cadastru și Publicitate Imobiliară Ploiești

A. Partea I. Descrierea imobilului

TEREN Extravilan

Adresa: Jud. Prahova

Nr. Crt	Nr cadastral Nr. topografic	Suprafața* (mp)	Observații / Referințe
A1		5.000	Sector cadastral:37 Teren neimprejmuit;

B. Partea II. Proprietari și acte

Inscrieri privitoare la dreptul de proprietate și alte drepturi reale	Referințe
/	
Act Administrativ nr. 61626, din 04/12/1996 emis de COMISIA JUDETEANA PRAHOVA;	
B1	A1
Intabulare, drept de PROPRIETATE, dobândit prin Reconstituire, cota actuala 1/1 1) TUGUI PETRACHE SERMENTA	

C. Partea III. SARCINI .

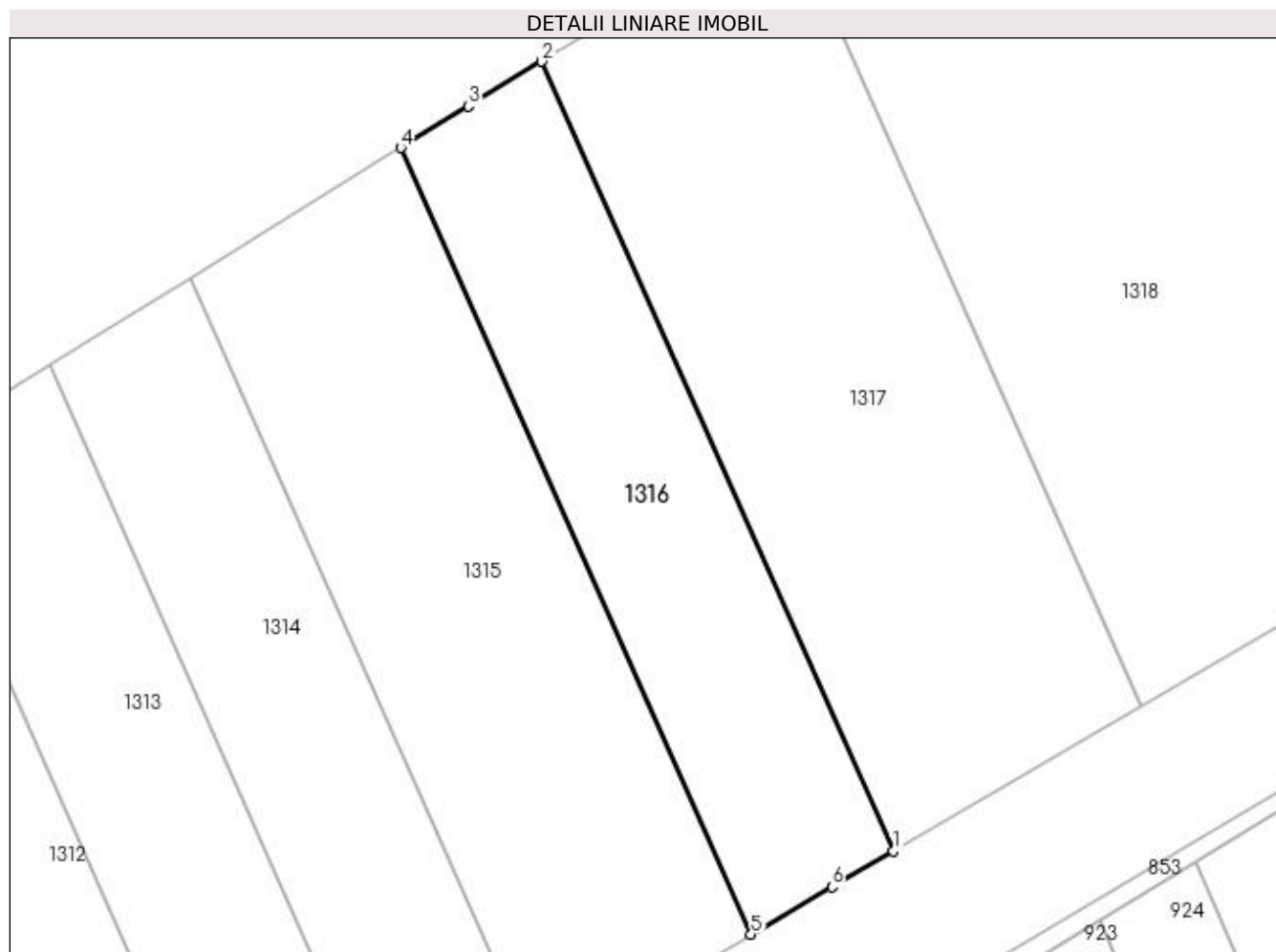
Inscrieri privind dezmembramintele dreptului de proprietate, drepturi reale de garanție și sarcini	Referințe
NU SUNT	

Anexa Nr. 1 La Partea I

Teren

Nr cadastral	Suprafața (mp)*	Observații / Referințe
	5.000	

* Suprafața este determinată în planul de proiecție Stereo 70.



Date referitoare la teren

Crt	Categorie folosință	Intravilan	Suprafața (mp)	Tarla	Parcelă	Nr. topo	Observații / Referințe
1	arabil	NU	5.000	11	205/42	-	

Lungime Segmente

1) Valorile lungimilor segmentelor sunt obținute din proiecție în plan.

Punct început	X / Y	Punct sfârșit	X / Y	Lungime segment (** (m)
1	615.801,568 391.091,599	2	615.735,445 391.240,0	162.465
2	615.735,445 391.240,0	3	615.721,607 391.231,6	16.189
3	615.721,607 391.231,6	4	615.708,93 391.223,759	14.905
4	615.708,93 391.223,759	5	615.774,805 391.075,914	161.857
5	615.774,805 391.075,914	6	615.790,016 391.084,854	17.643

Punct început	X / Y	Punct sfârşit	X / Y	Lungime segment (** (m)
6	615.790,016 391.084,854	1	615.801,568 391.091,599	13.377

** Lungimile segmentelor sunt determinate în planul de proiecţie Stereo 70 şi sunt rotunjite la 1 milimetru.

*** Distanţa dintre puncte este formată din segmente cumulate ce sunt mai mici decât valoarea 1 milimetru.

**DATE DESPRE IMOBILUL NR. 1317**

Oficiul de Cadastru și Publicitate Imobiliară PRAHOVA
Biroul de Cadastru și Publicitate Imobiliară Ploiești

A. Partea I. Descrierea imobilului

TEREN Extravilan

Adresa: Jud. Prahova

Nr. Crt	Nr cadastral Nr. topografic	Suprafața* (mp)	Observații / Referințe
A1		8.795	Sector cadastral:37 Teren neimprejmuit;

B. Partea II. Proprietari și acte

Inscrieri privitoare la dreptul de proprietate și alte drepturi reale	Referințe
/	
Act Administrativ nr. 71615, din 29/09/1997 emis de COMISIA JUDETEANA PRAHOVA;	
B1	A1
Intabulare, drept de PROPRIETATE, dobandit prin Reconstituire, cota actuala 1/1 1) STERESCU STEFAN POMPILIU	

C. Partea III. SARCINI .

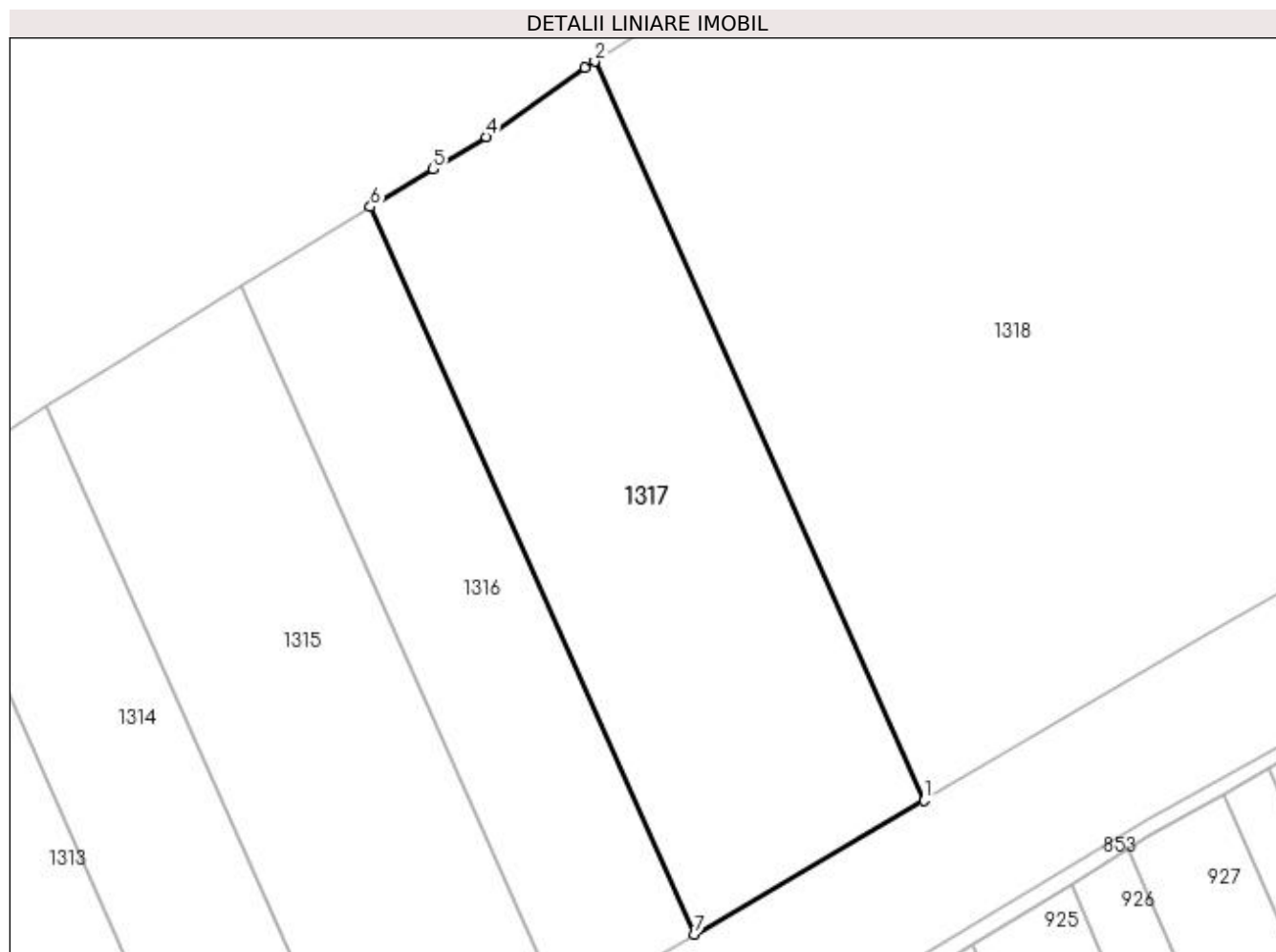
Inscrieri privind dezmembramintele dreptului de proprietate, drepturi reale de garanție și sarcini	Referințe
NU SUNT	

Anexa Nr. 1 La Partea I

Teren

Nr cadastral	Suprafața (mp)*	Observații / Referințe
	8.795	

* Suprafața este determinată în planul de proiecție Stereo 70.



Date referitoare la teren

Crt	Categorie folosință	Intra vilan	Suprafața (mp)	Tarla	Parcelă	Nr. topo	Observații / Referințe
1	arabil	NU	8.795	11	205/41	-	

Lungime Segmente

1) Valorile lungimilor segmentelor sunt obținute din proiecție în plan.

Punct început	X / Y	Punct sfârșit	X / Y	Lungime segment (** (m)
1	615.848,347 391.118,915	2	615.781,184 391.269,65	165.021
2	615.781,184 391.269,65	3	615.779,184 391.268,399	2.359
3	615.779,184 391.268,399	4	615.759,049 391.254,248	24.61
4	615.759,049 391.254,248	5	615.748,177 391.247,729	12.677
5	615.748,177 391.247,729	6	615.735,445 391.240,0	14.894

Punct început	X / Y	Punct sfârșit	X / Y	Lungime segment (** (m)
6	615.735,445 391.240,0	7	615.801,568 391.091,599	162.465
7	615.801,568 391.091,599	1	615.848,347 391.118,915	54.17

** Lungimile segmentelor sunt determinate în planul de proiecție Stereo 70 și sunt rotunjite la 1 milimetru.

*** Distanța dintre puncte este formată din segmente cumulate ce sunt mai mici decât valoarea 1 milimetru.

**DATE DESPRE IMOBILUL NR. 1318**

Oficiul de Cadastru și Publicitate Imobiliară PRAHOVA
Biroul de Cadastru și Publicitate Imobiliară Ploiești

A. Partea I. Descrierea imobilului

TEREN Extravilan

Adresa: Jud. Prahova

Nr. Crt	Nr cadastral Nr. topografic	Suprafața* (mp)	Observații / Referințe
A1		22.360	Sector cadastral:37 Teren neimprejmuit;

B. Partea II. Proprietari și acte

Inscrieri privitoare la dreptul de proprietate și alte drepturi reale	Referințe
/	
Act Administrativ nr. 67756, din 31/03/1997 emis de COMISIA JUDETEANA PRAHOVA;	
B1	A1
Intabulare, drept de PROPRIETATE, dobandit prin Reconstituire, cota actuala 1/1 1) MEREZEANU DUMITRU ALEXANDRU	

C. Partea III. SARCINI .

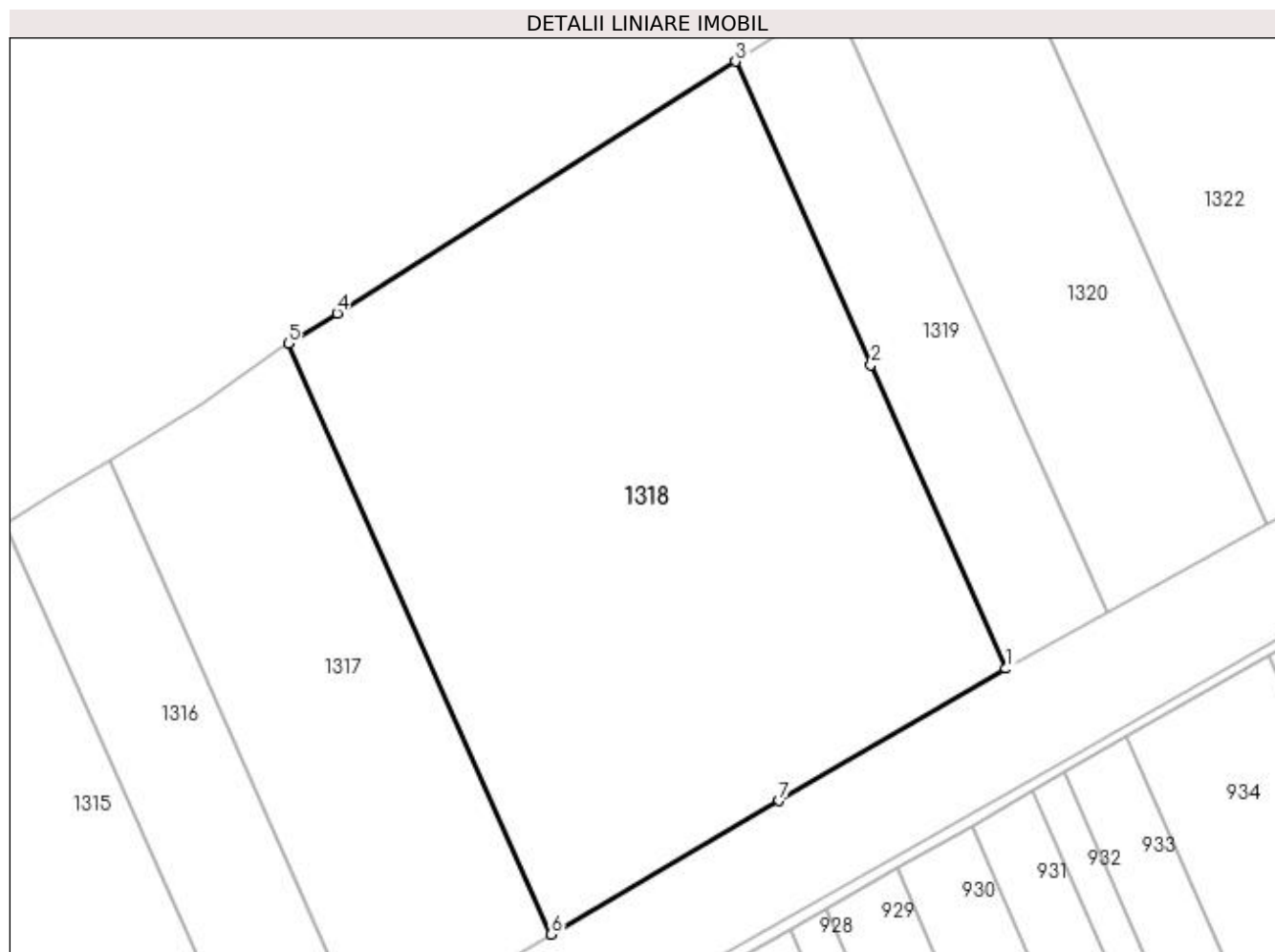
Inscrieri privind dezmembramintele dreptului de proprietate, drepturi reale de garanție și sarcini	Referințe
NU SUNT	

Anexa Nr. 1 La Partea I

Teren

Nr cadastral	Suprafața (mp)*	Observații / Referințe
	22.360	

* Suprafața este determinată în planul de proiecție Stereo 70.



Date referitoare la teren

Crt	Categorie folosință	Intra vilan	Suprafața (mp)	Tarla	Parcelă	Nr. topo	Observații / Referințe
1	arabil	NU	22.360	11	205/40	-	

Lungime Segmente

1) Valorile lungimilor segmentelor sunt obținute din proiecție în plan.

Punct început	X / Y	Punct sfârșit	X / Y	Lungime segment (** (m)
1	615.964,457 391.186,714	2	615.929,995 391.264,215	84.818
2	615.929,995 391.264,215	3	615.895,418 391.341,661	84.814
3	615.895,418 391.341,661	4	615.793,633 391.277,434	120.354
4	615.793,633 391.277,434	5	615.781,184 391.269,65	14.682
5	615.781,184 391.269,65	6	615.848,347 391.118,915	165.021

Punct început	X / Y	Punct sfârșit	X / Y	Lungime segment (** (m)
6	615.848,347 391.118,915	7	615.906,533 391.152,981	67.425
7	615.906,533 391.152,981	1	615.964,457 391.186,714	67.03

** Lungimile segmentelor sunt determinate în planul de proiecție Stereo 70 și sunt rotunjite la 1 milimetru.

*** Distanța dintre puncte este formată din segmente cumulate ce sunt mai mici decât valoarea 1 milimetru.

**DATE DESPRE IMOBILUL NR. 1319**

Oficiul de Cadastru și Publicitate Imobiliară PRAHOVA
Biroul de Cadastru și Publicitate Imobiliară Ploiești

A. Partea I. Descrierea imobilului

TEREN Extravilan

Nr. CF vechi:2931

Nr. cadastral vechi:10162

Adresa: Jud. Prahova

Nr. Crt	Nr cadastral Nr. topografic	Suprafața* (mp)	Observații / Referințe
A1	20351	Din acte: 5.033 Masurata: 5.027	Sector cadastral:37 Teren neimprejmit;

B. Partea II. Proprietari și acte

Inscrieri privitoare la dreptul de proprietate și alte drepturi reale		Referințe
7406 / 06/02/2008		
Act Notarial nr. 363, din 04/02/2008 emis de NP MONICA TUDORANCEA;		
B2	Intabulare, drept de PROPRIETATE, dobandit prin Conventie, cota actuala 1/1 1) OPRESCU MARIUS FANEL 2) OPRESCU ALINA	A1
37703 / 28/06/2012		
Act Administrativ nr. 564, din 28/06/2012 emis de OCPI PRAHOVA;		
B3	se noteaza din oficiu repositionarea imobilului	A1

C. Partea III. SARCINI .

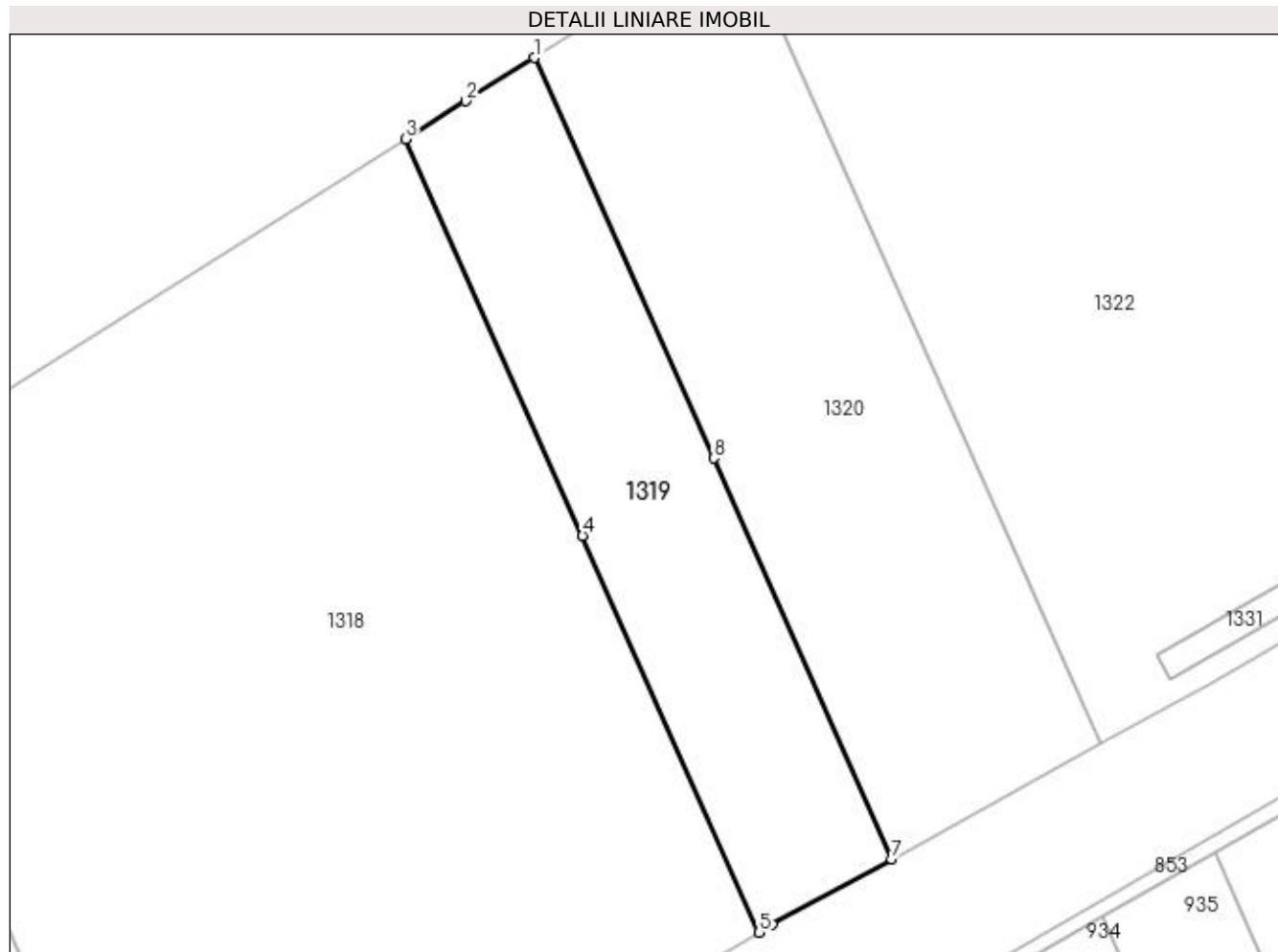
Inscrieri privind dezmembramintele dreptului de proprietate, drepturi reale de garanție și sarcini	Referințe
NU SUNT	

Anexa Nr. 1 La Partea I

Teren

Nr cadastral	Suprafața (mp)*	Observații / Referințe
20351	Din acte: 5.033 Masurata: 5.027	

* Suprafața este determinată în planul de proiecție Stereo 70.



Date referitoare la teren

Crt	Categorie folosință	Intravilan	Suprafața (mp)	Tarla	Parcelă	Nr. topo	Observații / Referințe
1	arabil	NU	5.027	11	205/39	-	

Lungime Segmente

1) Valorile lungimilor segmentelor sunt obținute din proiecție în plan.

Punct început	X / Y	Punct sfârșit	X / Y	Lungime segment (** (m)
1	615.920,646 391.357,508	2	615.907,164 391.349,073	15.904
2	615.907,164 391.349,073	3	615.895,418 391.341,661	13.889
3	615.895,418 391.341,661	4	615.929,995 391.264,215	84.814
4	615.929,995 391.264,215	5	615.964,457 391.186,714	84.818
5	615.964,457 391.186,714	6	615.967,07 391.188,24	3.026

Punct început	X / Y	Punct sfârșit	X / Y	Lungime segment (** (m)
6	615.967,07 391.188,24	7	615.990,36 391.201,048	26.579
7	615.990,36 391.201,048	8	615.955,563 391.279,311	85.651
8	615.955,563 391.279,311	1	615.920,646 391.357,508	85.638

** Lungimile segmentelor sunt determinate în planul de proiecție Stereo 70 și sunt rotunjite la 1 milimetru.

*** Distanța dintre puncte este formată din segmente cumulate ce sunt mai mici decât valoarea 1 milimetru.

**DATE DESPRE IMOBILUL NR. 1320**

Oficiul de Cadastru și Publicitate Imobiliară PRAHOVA
Biroul de Cadastru și Publicitate Imobiliară Ploiești

A. Partea I. Descrierea imobilului

TEREN Extravilan

Nr. CF vechi:757
Nr. cadastral vechi:806

Adresa: Jud. Prahova

Nr. Crt	Nr cadastral Nr. topografic	Suprafața* (mp)	Observații / Referințe
A1	22621	8.000	Sector cadastral:37 Teren neimprejmuit;

B. Partea II. Proprietari și acte

Inscrieri privitoare la dreptul de proprietate și alte drepturi reale		Referințe
8536 / 31/03/2005		
Act Notarial nr. 629, din 28/03/2005 emis de NP PROCOPIE STELIANA;		
B1	Intabulare, drept de PROPRIETATEcumparare ca bun propriu, dobandit prin Conventie, cota actuala 1/1 1) JIHA MIHAELA	A1

C. Partea III. SARCINI .

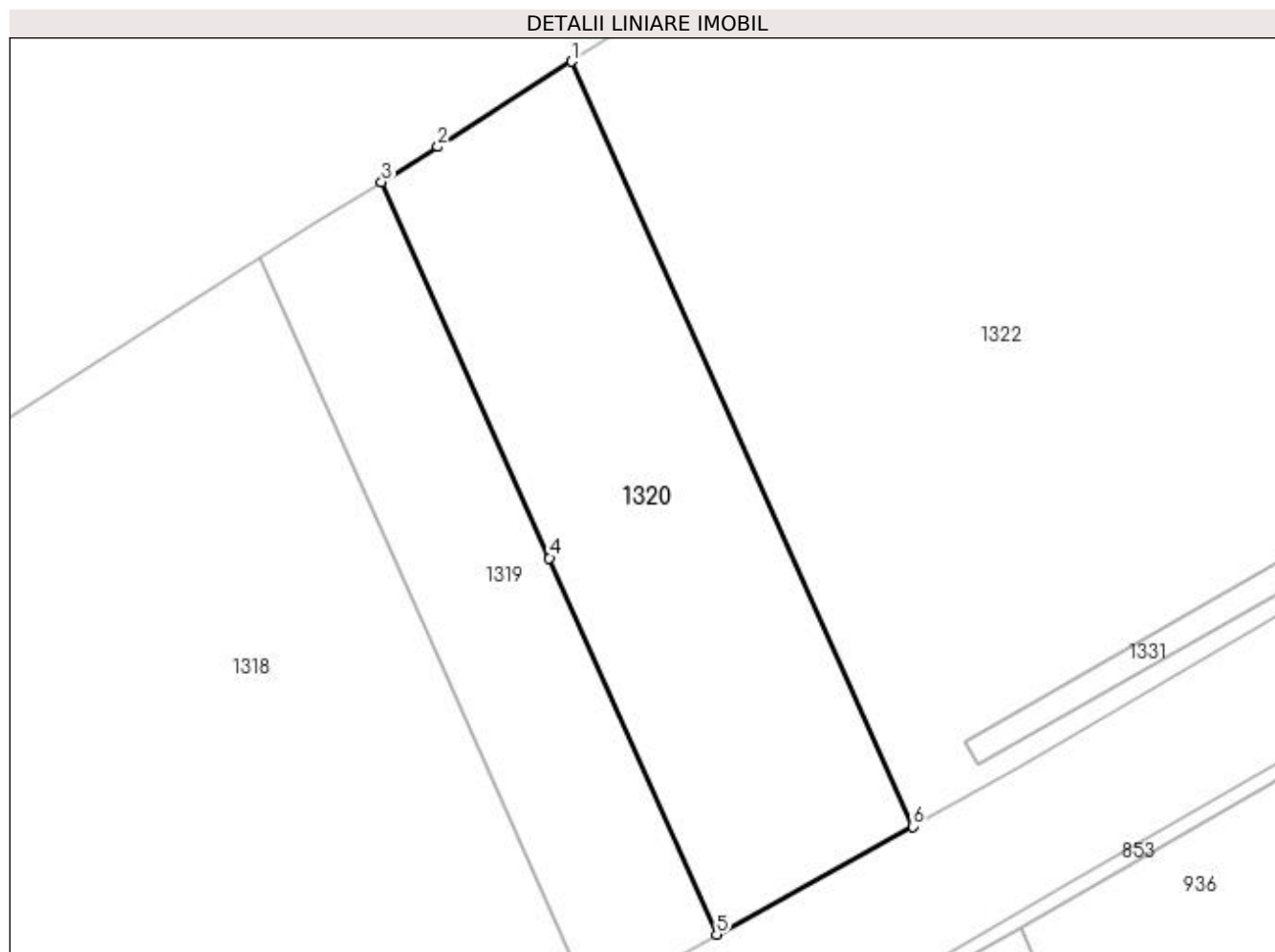
Inscrieri privind dezmembramintele dreptului de proprietate, drepturi reale de garanție și sarcini	Referințe
NU SUNT	

Anexa Nr. 1 La Partea I

Teren

Nr cadastral	Suprafața (mp)*	Observații / Referințe
22621	8.000	

* Suprafața este determinată în planul de proiecție Stereo 70.



Date referitoare la teren

Crt	Categorie folosință	Intravilan	Suprafața (mp)	Tarla	Parcelă	Nr. topo	Observații / Referințe
1	arabil	NU	8.000	11	205/39	-	

Lungime Segmente

1) Valorile lungimilor segmentelor sunt obținute din proiecție în plan.

Punct început	X / Y	Punct sfârșit	X / Y	Lungime segment (** (m)
1	615.960,225 391.382,581	2	615.932,354 391.364,833	33.042
2	615.932,354 391.364,833	3	615.920,646 391.357,508	13.81
3	615.920,646 391.357,508	4	615.955,563 391.279,311	85.638
4	615.955,563 391.279,311	5	615.990,36 391.201,048	85.651
5	615.990,36 391.201,048	6	616.031,122 391.223,464	46.519

Punct început	X / Y	Punct sfârșit	X / Y	Lungime segment (** (m)
6	616.031,122 391.223,464	1	615.960,225 391.382,581	174.198

** Lungimile segmentelor sunt determinate în planul de proiecție Stereo 70 și sunt rotunjite la 1 milimetru.

*** Distanța dintre puncte este formată din segmente cumulate ce sunt mai mici decât valoarea 1 milimetru.

**DATE DESPRE IMOBILUL NR. 1322**

Oficiul de Cadastru și Publicitate Imobiliară PRAHOVA
Biroul de Cadastru și Publicitate Imobiliară Ploiești

A. Partea I. Descrierea imobilului

TEREN Extravilan

Adresa: Jud. Prahova

Nr. Crt	Nr cadastral Nr. topografic	Suprafața* (mp)	Observații / Referințe
A1	22170	Din acte: 35.281 Masurata: 34.122	Sector cadastral:37 Teren neimprejmut;

B. Partea II. Proprietari și acte

Inscrieri privitoare la dreptul de proprietate și alte drepturi reale		Referințe
52531 / 26/05/2016		
Act Notarial nr. 1277, din 25/05/2016 emis de NP IONITA ARISTITA ADINA;		
B2	Intabulare, drept de PROPRIETATEcumparare, dobandit prin Conventie, cota actuala 1/1 1) DUMITRESCU CONSTANTIN 2) DUMITRESCU GETA	A1

C. Partea III. SARCINI

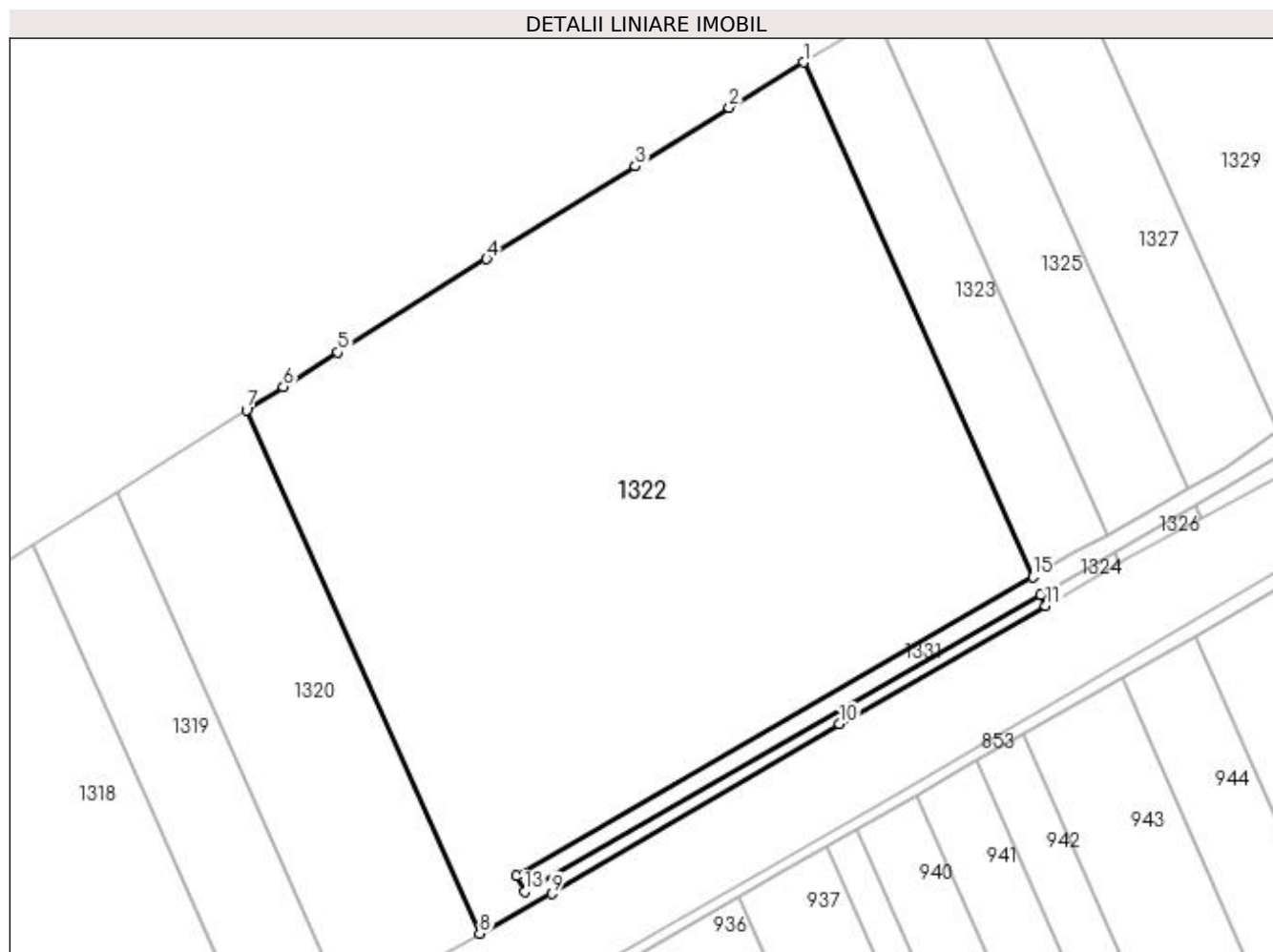
Inscrieri privind dezmembramintele dreptului de proprietate, drepturi reale de garanție și sarcini		Referințe
76551 / 11/08/2016		
Act Administrativ nr. 206, din 19/01/2015 emis de SOC PAJO AGRICULTURE SRL;		
C1	se respinge cererea de notare intrucat Stoica Ovidiu nu este proprietar tabular al imobilului	A1

Anexa Nr. 1 La Partea I

Teren

Nr cadastral	Suprafața (mp)*	Observații / Referințe
22170	Din acte: 35.281 Masurata: 34.122	

* Suprafața este determinată în planul de proiecție Stereo 70.



Date referitoare la teren

Crt	Categorie folosință	Intra vilan	Suprafața (mp)	Tarla	Parcelă	Nr. topo	Observații / Referințe
1	arabil	NU	34.122	11	205/38	-	

Lungime Segmente

1) Valorile lungimilor segmentelor sunt obținute din proiecție în plan.

Punct început	X / Y	Punct sfârșit	X / Y	Lungime segment (** (m)
1	616.129,486 391.488,247	2	616.106,951 391.474,482	26.407
2	616.106,951 391.474,482	3	616.078,354 391.456,662	33.695
3	616.078,354 391.456,662	4	616.033,17 391.428,52	53.231
4	616.033,17 391.428,52	5	615.987,969 391.400,119	53.383

Punct început	X / Y	Punct sfârșit	X / Y	Lungime segment (** (m)
5	615.987,969 391.400,119	6	615.971,382 391.389,686	19.596
6	615.971,382 391.389,686	7	615.960,225 391.382,581	13.227
7	615.960,225 391.382,581	8	616.031,122 391.223,464	174.198
8	616.031,122 391.223,464	9	616.053,01 391.235,5	24.979
9	616.053,01 391.235,5	10	616.140,47 391.287,11	101.552
10	616.140,47 391.287,11	11	616.203,099 391.323,035	72.201
11	616.203,099 391.323,035	12	616.201,611 391.326,374	3.656
12	616.201,611 391.326,374	13	616.044,73 391.236,27	180.916
13	616.044,73 391.236,27	14	616.042,13 391.240,91	5.319
14	616.042,13 391.240,91	15	616.199,191 391.331,806	181.467
15	616.199,191 391.331,806	1	616.129,486 391.488,247	171.268

** Lungimile segmentelor sunt determinate în planul de proiecție Stereo 70 și sunt rotunjite la 1 milimetru.

*** Distanța dintre puncte este formată din segmente cumulate ce sunt mai mici decât valoarea 1 milimetru.

**DATE DESPRE IMOBILUL NR. 1323**

Oficiul de Cadastru și Publicitate Imobiliară PRAHOVA
Biroul de Cadastru și Publicitate Imobiliară Ploiești

A. Partea I. Descrierea imobilului

TEREN Extravilan

Adresa: Jud. Prahova, Tarla 11, parcela A205/37

Nr. Crt	Nr cadastral Nr. topografic	Suprafața* (mp)	Observații / Referințe
A1	23253	Din acte: 4.528 Masurata: 4.433	Sector cadastral:37 Teren neimprejmit; DIFERENTA DE SUPRAFATA SE REGASESTE LA ID 1324, IMOBILUL FIIND DESPARTIT DE CANAL CU NR. ID 1331

B. Partea II. Proprietari și acte

Inscrieri privitoare la dreptul de proprietate și alte drepturi reale	Referințe
36466 / 04/05/2020	
Act Notarial nr. 1644, din 30/04/2020 emis de NP Tudose George Radu;	
B2	A1
Intabulare, drept de PROPRIETATEcumparare ca bun comun, dobandit prin Conventie, cota actuala 1/1	
1) TINTOI MARIUS-ISTRONOM	
2) TINTOI BIANCA ELENA	

C. Partea III. SARCINI .

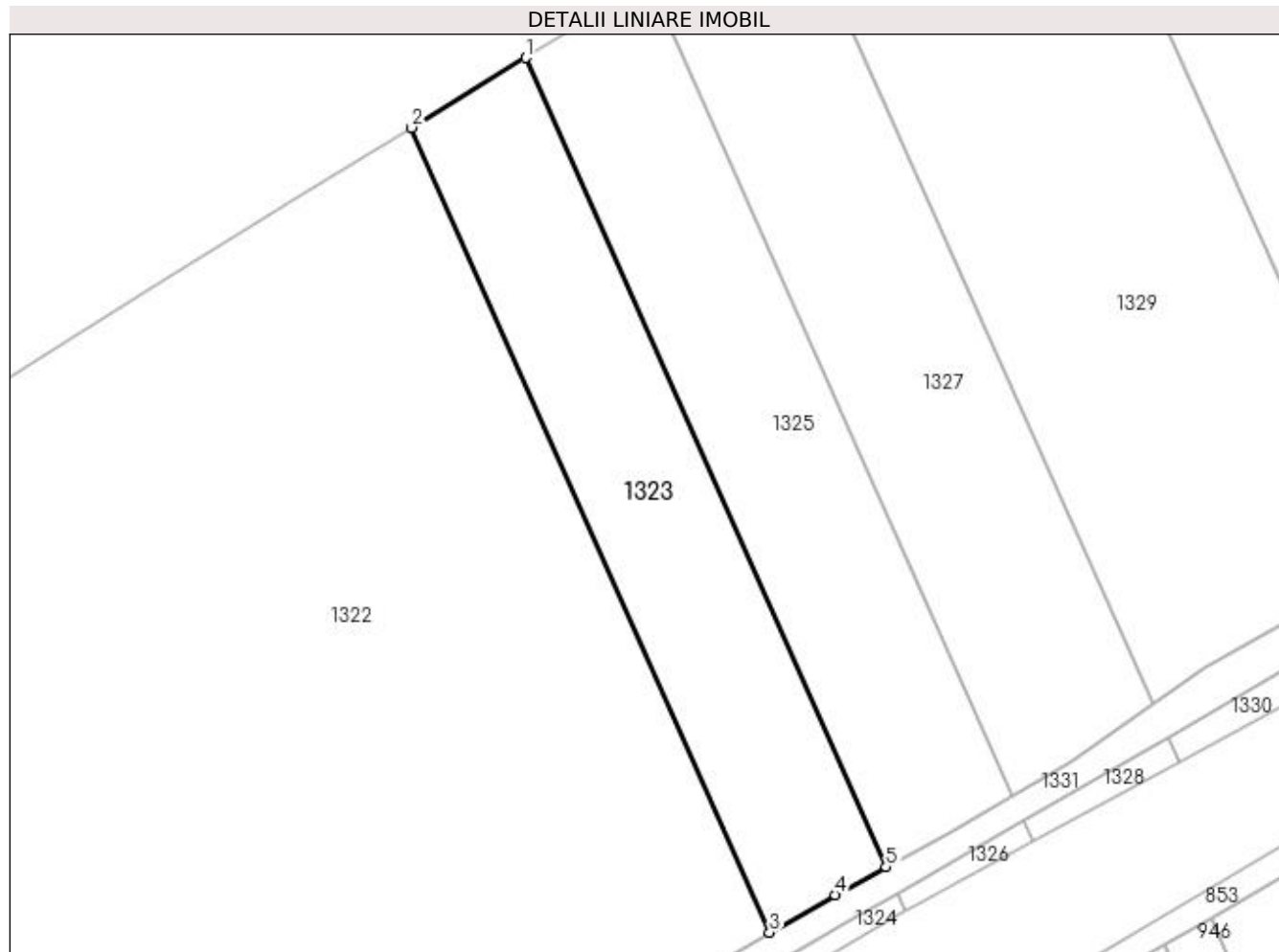
Inscrieri privind dezmembramintele dreptului de proprietate, drepturi reale de garanție și sarcini	Referințe
NU SUNT	

Anexa Nr. 1 La Partea I

Teren

Nr cadastral	Suprafața (mp)*	Observații / Referințe
23253	Din acte: 4.528 Masurata: 4.433	DIFERENȚA DE SUPRAFAȚĂ SE REGĂSEȘTE LA ID 1324, IMOBILUL FIIND DESPARTIT DE CANAL CU NR. ID 1331

* Suprafața este determinată în planul de proiecție Stereo 70.



Date referitoare la teren

Crt	Categorie folosință	Intravilan	Suprafața (mp)	Tarla	Parcelă	Nr. topo	Observații / Referințe
1	arabil	NU	4.433	11	205/37	-	

Lungime Segmente

1) Valorile lungimilor segmentelor sunt obținute din proiecție în plan.

Punct început	X / Y	Punct sfârșit	X / Y	Lungime segment (** (m)
1	616.151,712 391.501,824	2	616.129,486 391.488,247	26.044
2	616.129,486 391.488,247	3	616.199,191 391.331,806	171.268
3	616.199,191 391.331,806	4	616.211,867 391.339,142	14.646
4	616.211,867 391.339,142	5	616.221,796 391.344,53	11.297
5	616.221,796 391.344,53	1	616.151,712 391.501,824	172.201

**** Lungimile segmentelor sunt determinate în planul de proiecție Stereo 70 și sunt rotunjite la 1 milimetru.**

***** Distanța dintre puncte este formată din segmente cumulate ce sunt mai mici decât valoarea 1 milimetru.**

**DATE DESPRE IMOBILUL NR. 1324**

Oficiul de Cadastru și Publicitate Imobiliară PRAHOVA
Biroul de Cadastru și Publicitate Imobiliară Ploiești

A. Partea I. Descrierea imobilului

TEREN Extravilan

Adresa: Jud. Prahova, Tarla 11, parcela A205/37

Nr. Crt	Nr cadastral Nr. topografic	Suprafața* (mp)	Observații / Referințe
A1		Din acte: 4.528 Masurata: 95	Sector cadastral:37 Teren neimprejmuit; DIFERENTA DE SUPRAFATA SE REGASESTE LA ID 1323, IMOBILUL FIIND DESPARTIT DE CANAL CU NR. ID 1331

B. Partea II. Proprietari și acte

Inscrieri privitoare la dreptul de proprietate și alte drepturi reale	Referințe
36466 / 04/05/2020	
Act Notarial nr. 1644, din 30/04/2020 emis de NP Tudose George Radu;	
B2	A1
Intabulare, drept de PROPRIETATEcumparare ca bun comun, dobandit prin Conventie, cota actuala 1/1	
1) TINTOI MARIUS-ISTRONOM	
2) TINTOI BIANCA ELENA	

C. Partea III. SARCINI .

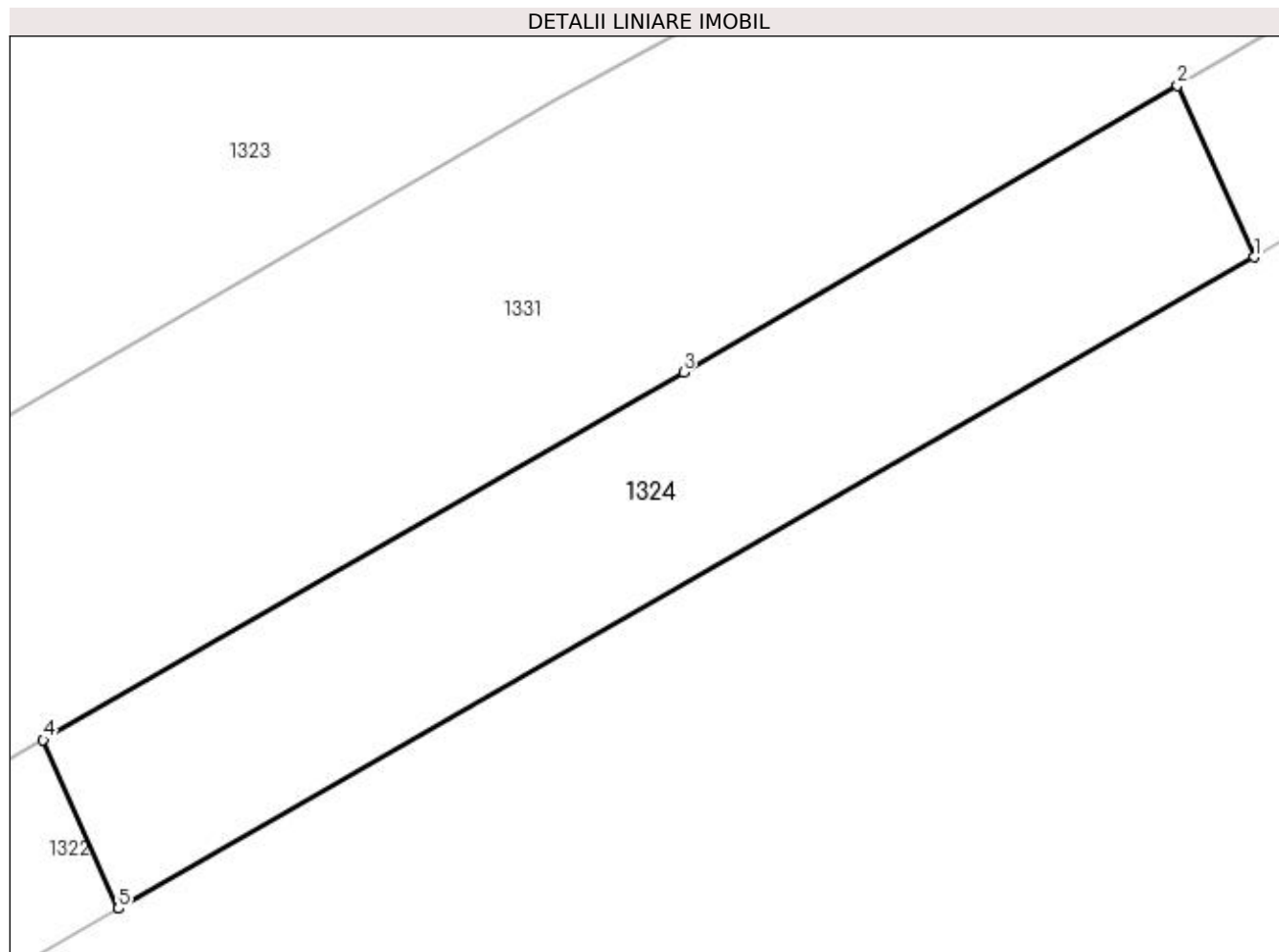
Inscrieri privind dezmembramintele dreptului de proprietate, drepturi reale de garanție și sarcini	Referințe
NU SUNT	

Anexa Nr. 1 La Partea I

Teren

Nr cadastral	Suprafața (mp)*	Observații / Referințe
	Din acte: 4.528 Masurata: 95	DIFERENȚA DE SUPRAFAȚA SE REGĂSEȘTE LA ID 1323, IMOBILUL FIIND DESPARTIT DE CANAL CU NR. ID 1331

* Suprafața este determinată în planul de proiecție Stereo 70.



Date referitoare la teren

Crt	Categorie folosință	Intra vilan	Suprafața (mp)	Tarla	Parcelă	Nr. topo	Observații / Referințe
1	arabil	NU	95	11	205/37	-	

Lungime Segmente

1) Valorile lungimilor segmentelor sunt obținute din proiecție în plan.

Punct început	X / Y	Punct sfârșit	X / Y	Lungime segment (** (m)
1	616.225,618 391.335,952	2	616.224,103 391.339,354	3.725
2	616.224,103 391.339,354	3	616.214,307 391.333,666	11.327
3	616.214,307 391.333,666	4	616.201,611 391.326,374	14.641
4	616.201,611 391.326,374	5	616.203,099 391.323,035	3.656
5	616.203,099 391.323,035	1	616.225,618 391.335,952	25.961

**** Lungimile segmentelor sunt determinate în planul de proiecție Stereo 70 și sunt rotunjite la 1 milimetru.**

***** Distanța dintre puncte este formată din segmente cumulate ce sunt mai mici decât valoarea 1 milimetru.**

**DATE DESPRE IMOBILUL NR. 1325**

Oficiul de Cadastru și Publicitate Imobiliară PRAHOVA
Biroul de Cadastru și Publicitate Imobiliară Ploiești

A. Partea I. Descrierea imobilului

TEREN Extravilan

Adresa: Jud. Prahova, EXTRAVILAN, TARLA 11, PARCELA A 205/36

Nr. Crt	Nr cadastral Nr. topografic	Suprafața* (mp)	Observații / Referințe
A1	21470	Din acte: 5.000 Masurata: 4.885	Sector cadastral:37 Teren neimprejmuit; DIFERENTA DE SUPRAFATA SE REGASESTE LA ID 1326, IMOBILUL FIIND DESPARTIT DE CANAL CU NR. ID 1331

B. Partea II. Proprietari și acte

Inscrieri privitoare la dreptul de proprietate și alte drepturi reale	Referințe
79866 / 22/11/2013	
Act Notarial nr. 2519, din 20/11/2013 emis de NP CALIN MARIA;	
B2	A1
Intabulare, drept de PROPRIETATE cumparare ca bun comun, dobandit prin Conventie, cota actuala 1/1	
1) BRINDUSA CONSTANTA	
2) BRINDUSA POMPILIU	

C. Partea III. SARCINI .

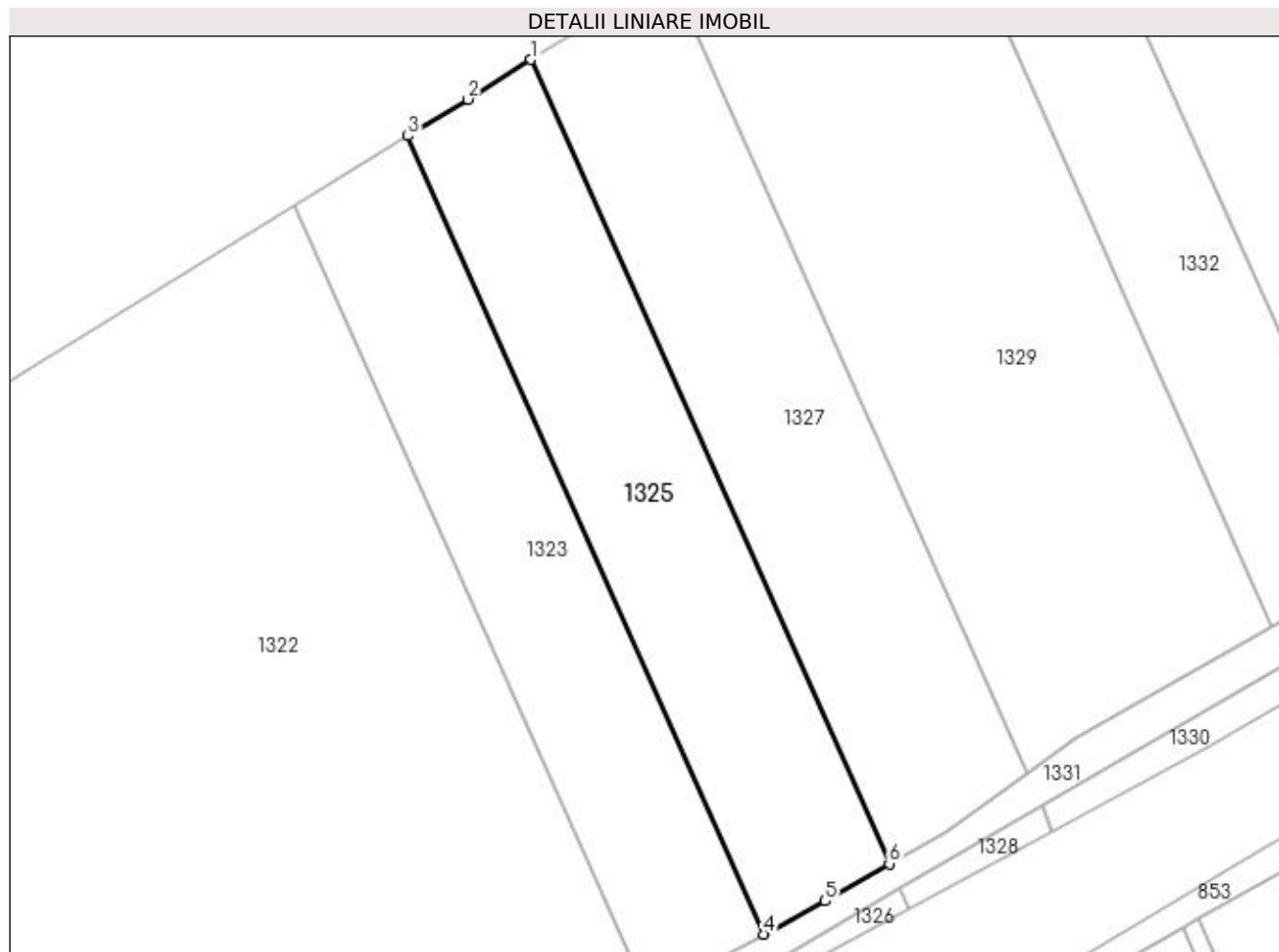
Inscrieri privind dezmembramintele dreptului de proprietate, drepturi reale de garanție și sarcini	Referințe
NU SUNT	

Anexa Nr. 1 La Partea I

Teren

Nr cadastral	Suprafața (mp)*	Observații / Referințe
21470	Din acte: 5.000 Masurata: 4.885	DIFERENTA DE SUPRAFATA SE REGASESTE LA ID 1326, IMOBILUL FIIND DESPARTIT DE CANAL CU NR. ID 1331

* Suprafața este determinată în planul de proiecție Stereo 70.



Date referitoare la teren

Crt	Categorie folosință	Intra vilan	Suprafața (mp)	Tarla	Parcelă	Nr. topo	Observații / Referințe
1	arabil	NU	4.885	11	205/36	-	

Lungime Segmente

1) Valorile lungimilor segmentelor sunt obținute din proiecție în plan.

Punct început	X / Y	Punct sfârșit	X / Y	Lungime segment (** (m)
1	616.175,959 391.516,836	2	616.163,491 391.509,019	14.715
2	616.163,491 391.509,019	3	616.151,712 391.501,824	13.803
3	616.151,712 391.501,824	4	616.221,796 391.344,53	172.201
4	616.221,796 391.344,53	5	616.233,878 391.351,085	13.745
5	616.233,878 391.351,085	6	616.246,533 391.358,444	14.639

Punct început	X / Y	Punct sfârşit	X / Y	Lungime segment (** (m)
6	616.246,533 391.358,444	1	616.175,959 391.516,836	173.403

** Lungimile segmentelor sunt determinate în planul de proiecţie Stereo 70 şi sunt rotunjite la 1 milimetru.

*** Distanţa dintre puncte este formată din segmente cumulate ce sunt mai mici decât valoarea 1 milimetru.

**DATE DESPRE IMOBILUL NR. 1326**

Oficiul de Cadastru și Publicitate Imobiliară PRAHOVA
Biroul de Cadastru și Publicitate Imobiliară Ploiești

A. Partea I. Descrierea imobilului

TEREN Extravilan

Adresa: Jud. Prahova, EXTRAVILAN, TARLA 11, PARCELA A 205/36

Nr. Crt	Nr cadastral Nr. topografic	Suprafața* (mp)	Observații / Referințe
A1		Din acte: 5.000 Masurata: 115	Sector cadastral:37 Teren neimprejmuit; DIFERENTA DE SUPRAFATA SE REGASESTE LA ID 1325, IMOBILUL FIIND DESPARTIT DE CANAL CU NR. ID 1331

B. Partea II. Proprietari și acte

Inscrieri privitoare la dreptul de proprietate și alte drepturi reale	Referințe
79866 / 22/11/2013	
Act Notarial nr. 2519, din 20/11/2013 emis de NP CALIN MARIA;	
B2	A1
Intabulare, drept de PROPRIETATE cumparare ca bun comun, dobandit prin Conventie, cota actuala 1/1	
1) BRINDUSA CONSTANTA	
2) BRINDUSA POMPILIU	

C. Partea III. SARCINI .

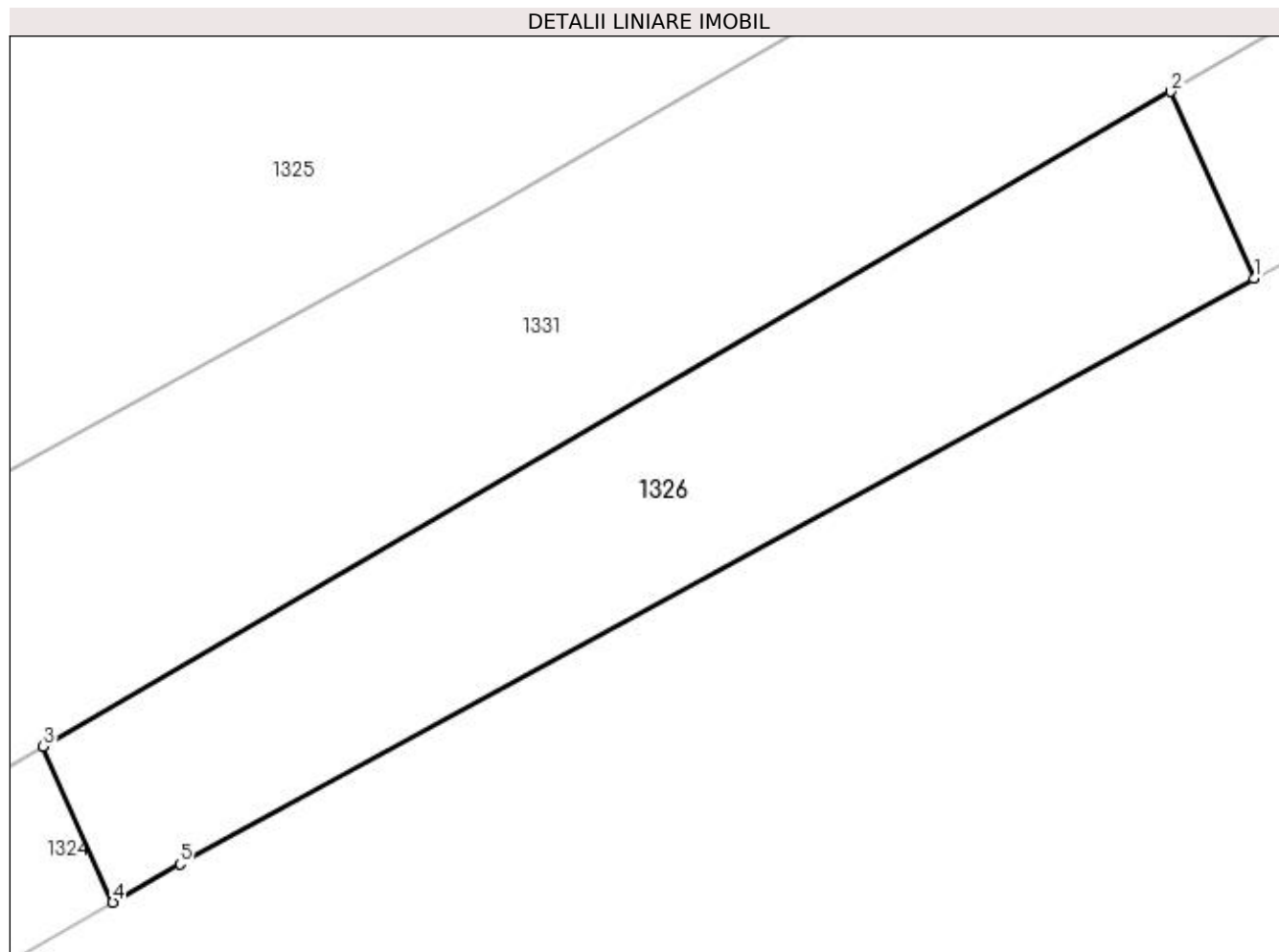
Inscrieri privind dezmembramintele dreptului de proprietate, drepturi reale de garanție și sarcini	Referințe
NU SUNT	

Anexa Nr. 1 La Partea I

Teren

Nr cadastral	Suprafața (mp)*	Observații / Referințe
	Din acte: 5.000 Masurata: 115	DIFERENȚA DE SUPRAFAȚA SE REGĂSEȘTE LA ID 1325, IMOBILUL FIIND DESPARTIT DE CANAL CU NR. ID 1331

* Suprafața este determinată în planul de proiecție Stereo 70.



Date referitoare la teren

Crt	Categorie folosință	Intra vilan	Suprafața (mp)	Tarla	Parcelă	Nr. topo	Observații / Referințe
1	arabil	NU	115	11	205/36	-	

Lungime Segmente

1) Valorile lungimilor segmentelor sunt obținute din proiecție în plan.

Punct început	X / Y	Punct sfârșit	X / Y	Lungime segment (** (m)
1	616.250,496 391.349,55	2	616.248,68 391.353,625	4.461
2	616.248,68 391.353,625	3	616.224,103 391.339,354	28.42
3	616.224,103 391.339,354	4	616.225,618 391.335,952	3.725
4	616.225,618 391.335,952	5	616.227,08 391.336,79	1.685
5	616.227,08 391.336,79	1	616.250,496 391.349,55	26.667

**** Lungimile segmentelor sunt determinate în planul de proiecție Stereo 70 și sunt rotunjite la 1 milimetru.**

***** Distanța dintre puncte este formată din segmente cumulate ce sunt mai mici decât valoarea 1 milimetru.**

**DATE DESPRE IMOBILUL NR. 1327**

Oficiul de Cadastru și Publicitate Imobiliară PRAHOVA
Biroul de Cadastru și Publicitate Imobiliară Ploiești

A. Partea I. Descrierea imobilului

TEREN Extravilan

Adresa: Jud. Prahova

Nr. Crt	Nr cadastral Nr. topografic	Suprafața* (mp)	Observații / Referințe
A1		Din acte: 5.713 Masurata: 5.556	Sector cadastral:37 Teren neimprejmuit; DIFERENTA DE SUPRAFATA SE REGASESTE LA ID 1328 , IMOBILUL FIIND DESPARTIT DE CANAL CU NR. ID 1331

B. Partea II. Proprietari și acte

Inscrieri privitoare la dreptul de proprietate și alte drepturi reale	Referințe
/	
Act Administrativ nr. 61808, din 30/09/1996 emis de COMISIA JUDETEANA PRAHOVA;	
B1	A1
Intabulare, drept de PROPRIETATE, dobandit prin Reconstituire, cota actuala 1/1	
1) MATEI I STELIANA	
2) RADULESCU I TRAIAN	

C. Partea III. SARCINI .

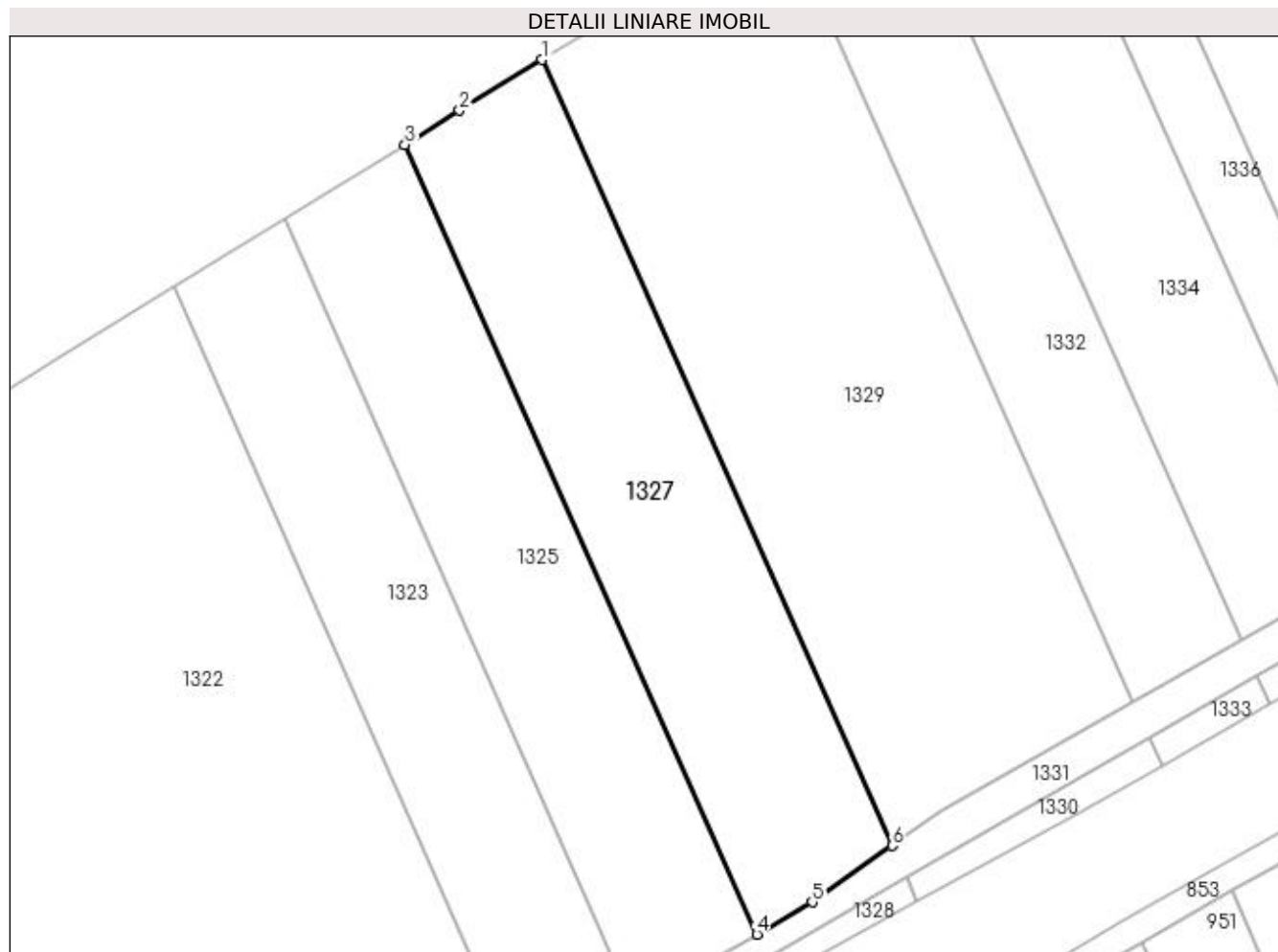
Inscrieri privind dezmembramintele dreptului de proprietate, drepturi reale de garanție și sarcini	Referințe
NU SUNT	

Anexa Nr. 1 La Partea I

Teren

Nr cadastral	Suprafața (mp)*	Observații / Referințe
	Din acte: 5.713 Masurata: 5.556	DIFERENȚA DE SUPRAFAȚA SE REGĂSEȘTE LA ID 1328 , IMOBILUL FIIND DESPARTIT DE CANAL CU NR. ID 1331

* Suprafața este determinată în planul de proiecție Stereo 70.



Date referitoare la teren

Crt	Categorie folosință	Intra vilan	Suprafața (mp)	Tarla	Parcelă	Nr. topo	Observații / Referințe
1	arabil	NU	5.556	11	205/35	-	

Lungime Segmente

1) Valorile lungimilor segmentelor sunt obținute din proiecție în plan.

Punct început	X / Y	Punct sfârșit	X / Y	Lungime segment (** (m)
1	616.203,436 391.533,899	2	616.186,903 391.523,697	19.427
2	616.186,903 391.523,697	3	616.175,959 391.516,836	12.917
3	616.175,959 391.516,836	4	616.246,533 391.358,444	173.403
4	616.246,533 391.358,444	5	616.257,667 391.364,918	12.88
5	616.257,667 391.364,918	6	616.273,699 391.376,205	19.607

Punct început	X / Y	Punct sfârșit	X / Y	Lungime segment (** (m)
6	616.273,699 391.376,205	1	616.203,436 391.533,899	172.639

** Lungimile segmentelor sunt determinate în planul de proiecție Stereo 70 și sunt rotunjite la 1 milimetru.

*** Distanța dintre puncte este formată din segmente cumulate ce sunt mai mici decât valoarea 1 milimetru.

**DATE DESPRE IMOBILUL NR. 1328**

Oficiul de Cadastru și Publicitate Imobiliară PRAHOVA
Biroul de Cadastru și Publicitate Imobiliară Ploiești

A. Partea I. Descrierea imobilului

TEREN Extravilan

Adresa: Jud. Prahova

Nr. Crt	Nr cadastral Nr. topografic	Suprafața* (mp)	Observații / Referințe
A1		Din acte: 5.713 Masurata: 157	Sector cadastral:37 Teren neimprejmuit; DIFERENTA DE SUPRAFATA SE REGASESTE LA ID 1327 , IMOBILUL FIIND DESPARTIT DE CANAL CU NR. ID 1331

B. Partea II. Proprietari și acte

Inscrieri privitoare la dreptul de proprietate și alte drepturi reale	Referințe
/	
Act Administrativ nr. 61808, din 30/09/1996 emis de COMISIA JUDETEANA PRAHOVA;	
B1	A1
Intabulare, drept de PROPRIETATE, dobandit prin Reconstituire, cota actuala 1/1	
1) MATEI I STELIANA	
2) RADULESCU I TRAIAN	

C. Partea III. SARCINI .

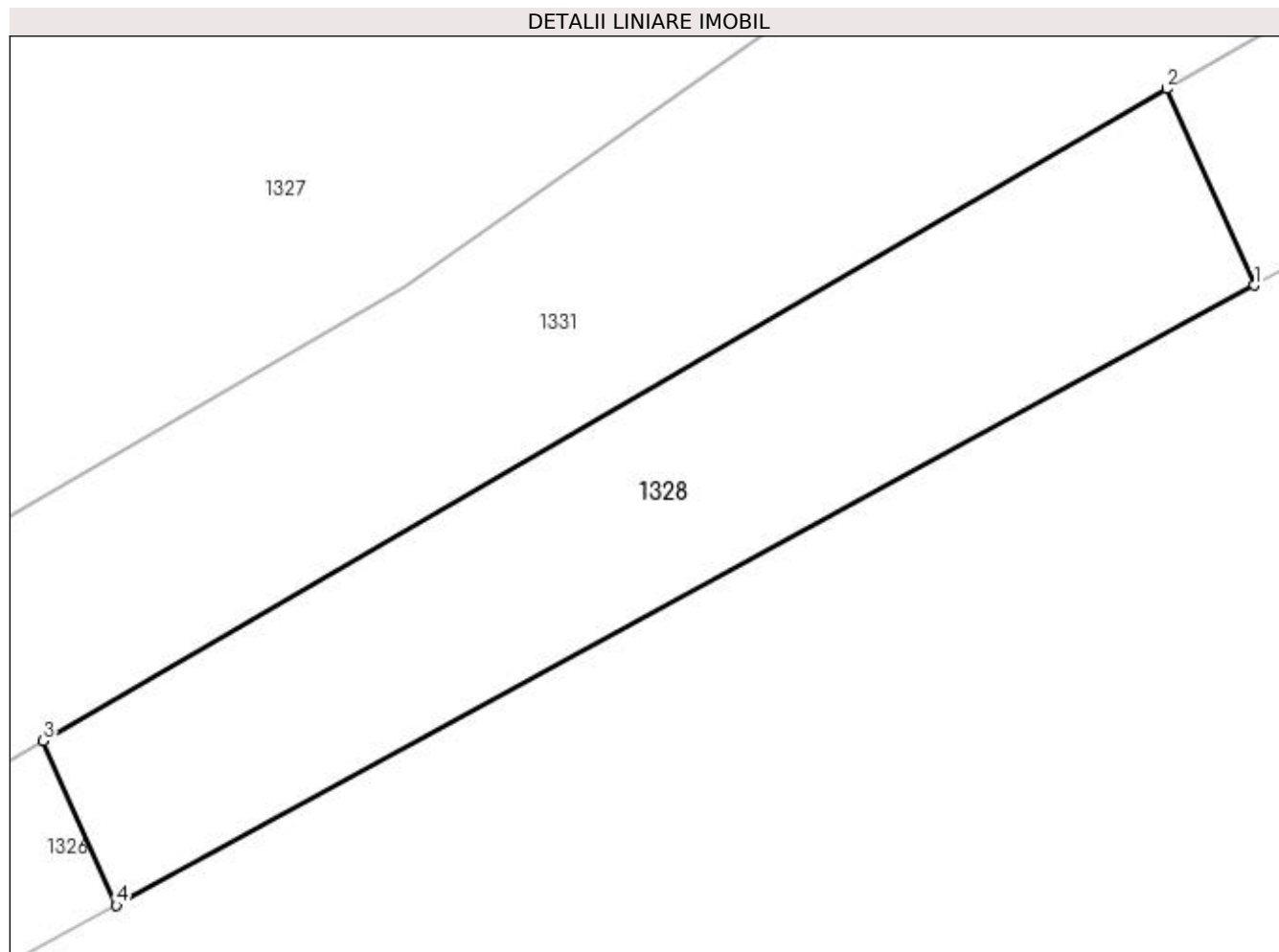
Inscrieri privind dezmembramintele dreptului de proprietate, drepturi reale de garanție și sarcini	Referințe
NU SUNT	

Anexa Nr. 1 La Partea I

Teren

Nr cadastral	Suprafața (mp)*	Observații / Referințe
	Din acte: 5.713 Masurata: 157	DIFERENȚA DE SUPRAFAȚA SE REGASEȘTE LA ID 1327 , IMOBILUL FIIND DESPARTIT DE CANAL CU NR. ID 1331

* Suprafața este determinată în planul de proiecție Stereo 70.



Date referitoare la teren

Crt	Categorie folosință	Intra vilan	Suprafața (mp)	Tarla	Parcelă	Nr. topo	Observații / Referințe
1	arabil	NU	157	11	205/35	-	

Lungime Segmente

1) Valorile lungimilor segmentelor sunt obținute din proiecție în plan.

Punct început	X / Y	Punct sfârșit	X / Y	Lungime segment (** (m)
1	616.278,723 391.364,931	2	616.276,55 391.369,807	5.339
2	616.276,55 391.369,807	3	616.248,68 391.353,625	32.227
3	616.248,68 391.353,625	4	616.250,496 391.349,55	4.461
4	616.250,496 391.349,55	1	616.278,723 391.364,931	32.145

**** Lungimile segmentelor sunt determinate în planul de proiecție Stereo 70 și sunt rotunjite la 1 milimetru.**

***** Distanța dintre puncte este formată din segmente cumulate ce sunt mai mici decât valoarea 1 milimetru.**

**DATE DESPRE IMOBILUL NR. 1329**

Oficiul de Cadastru și Publicitate Imobiliară PRAHOVA
Biroul de Cadastru și Publicitate Imobiliară Ploiești

A. Partea I. Descrierea imobilului

TEREN Extravilan

Adresa: Jud. Prahova, Ors. Mizil, T11 P A205/34

Nr. Crt	Nr cadastral Nr. topografic	Suprafața* (mp)	Observații / Referințe
A1	22152	Din acte: 10.000 Masurata: 9.665	Sector cadastral:37 Teren neimprejmit; DIFERENTA DE SUPRAFATA SE REGASESTE LA ID 1330, IMOBILUL FIIND DESPARTIT DE CANAL CU NR. ID 1331

B. Partea II. Proprietari și acte

Inscrieri privitoare la dreptul de proprietate și alte drepturi reale	Referințe
35679 / 11/04/2016	
Act Notarial nr. 866, din 08/04/2016 emis de NP IONITA ARISTITA ADINA;	
B2	A1
Intabulare, drept de PROPRIETATE cumparare ca bun comun, dobandit prin Conventie, cota actuala 1/1	
1) DUMITRESCU CONSTANTIN	
2) DUMITRESCU GETA	

C. Partea III. SARCINI .

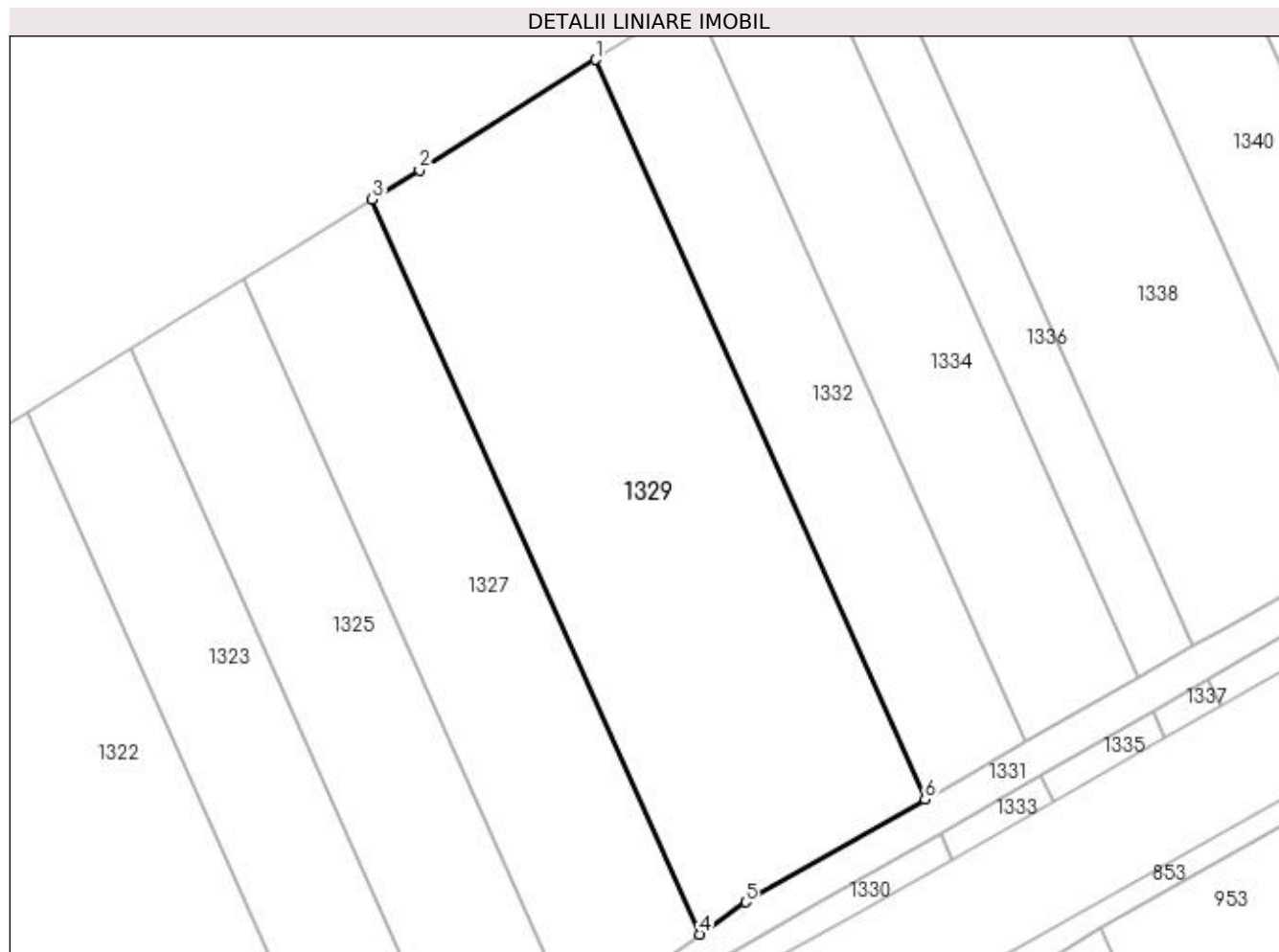
Inscrieri privind dezmembramintele dreptului de proprietate, drepturi reale de garanție și sarcini	Referințe
NU SUNT	

Anexa Nr. 1 La Partea I

Teren

Nr cadastral	Suprafața (mp)*	Observații / Referințe
22152	Din acte: 10.000 Masurata: 9.665	DIFERENTA DE SUPRAFATA SE REGASESTE LA ID 1330, IMOBILUL FIIND DESPARTIT DE CANAL CU NR. ID 1331

* Suprafața este determinată în planul de proiecție Stereo 70.



Date referitoare la teren

Crt	Categorie folosință	Intra vilan	Suprafața (mp)	Tarla	Parcelă	Nr. topo	Observații / Referințe
1	arabil	NU	9.665	11	205/34	-	

Lungime Segmente

1) Valorile lungimilor segmentelor sunt obținute din proiecție în plan.

Punct început	X / Y	Punct sfârșit	X / Y	Lungime segment (** (m)
1	616.251,341 391.563,894	2	616.213,591 391.540,165	44.589
2	616.213,591 391.540,165	3	616.203,436 391.533,899	11.933
3	616.203,436 391.533,899	4	616.273,699 391.376,205	172.639
4	616.273,699 391.376,205	5	616.283,553 391.383,142	12.051
5	616.283,553 391.383,142	6	616.322,044 391.405,214	44.37

Punct început	X / Y	Punct sfârșit	X / Y	Lungime segment (** (m)
6	616.322,044 391.405,214	1	616.251,341 391.563,894	173.718

** Lungimile segmentelor sunt determinate în planul de proiecție Stereo 70 și sunt rotunjite la 1 milimetru.

*** Distanța dintre puncte este formată din segmente cumulate ce sunt mai mici decât valoarea 1 milimetru.

**DATE DESPRE IMOBILUL NR. 1330**

Oficiul de Cadastru și Publicitate Imobiliară PRAHOVA
Biroul de Cadastru și Publicitate Imobiliară Ploiești

A. Partea I. Descrierea imobilului

TEREN Extravilan

Adresa: Jud. Prahova, Ors. Mizil, T11 P A205/34

Nr. Crt	Nr cadastral Nr. topografic	Suprafața* (mp)	Observații / Referințe
A1		Din acte: 10.000 Masurata: 335	Sector cadastral:37 Teren neimprejmit;

B. Partea II. Proprietari și acte

Inscrieri privitoare la dreptul de proprietate și alte drepturi reale		Referințe
35679 / 11/04/2016		
Act Notarial nr. 866, din 08/04/2016 emis de NP IONITA ARISTITA ADINA;		
B2	Intabulare, drept de PROPRIETATEcumparare ca bun comun, dobandit prin Conventie, cota actuala 1/1 1) DUMITRESCU CONSTANTIN 2) DUMITRESCU GETA	A1

C. Partea III. SARCINI .

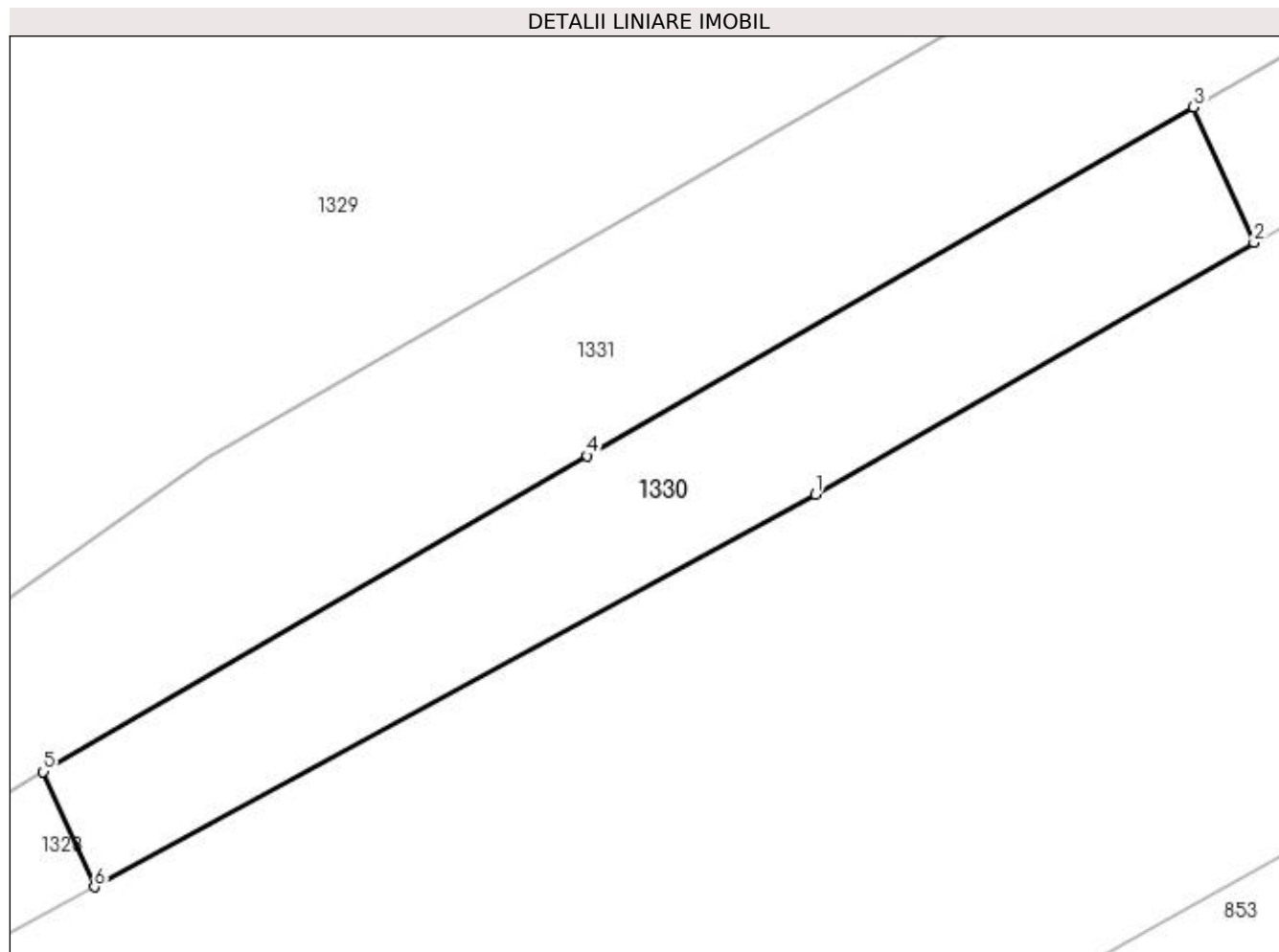
Inscrieri privind dezmembramintele dreptului de proprietate, drepturi reale de garanție și sarcini	Referințe
NU SUNT	

Anexa Nr. 1 La Partea I

Teren

Nr cadastral	Suprafața (mp)*	Observații / Referințe
	Din acte: 10.000 Masurata: 335	

* Suprafața este determinată în planul de proiecție Stereo 70.



Date referitoare la teren

Crt	Categorie folosință	Intravilan	Suprafața (mp)	Tarla	Parcelă	Nr. topo	Observații / Referințe
1	arabil	NU	335	11	205/34	-	

Lungime Segmente

1) Valorile lungimilor segmentelor sunt obținute din proiecție în plan.

Punct început	X / Y	Punct sfârșit	X / Y	Lungime segment (** (m)
1	616.309,24 391.381,56	2	616.327,835 391.392,216	21.432
2	616.327,835 391.392,216	3	616.325,278 391.397,954	6.282
3	616.325,278 391.397,954	4	616.299,591 391.383,186	29.63
4	616.299,591 391.383,186	5	616.276,55 391.369,807	26.644
5	616.276,55 391.369,807	6	616.278,723 391.364,931	5.339

Punct început	X / Y	Punct sfârșit	X / Y	Lungime segment (** (m)
6	616.278,723 391.364,931	1	616.309,24 391.381,56	34.754

** Lungimile segmentelor sunt determinate în planul de proiecție Stereo 70 și sunt rotunjite la 1 milimetru.

*** Distanța dintre puncte este formată din segmente cumulate ce sunt mai mici decât valoarea 1 milimetru.

**DATE DESPRE IMOBILUL NR. 1331**

Oficiul de Cadastru și Publicitate Imobiliară PRAHOVA
Biroul de Cadastru și Publicitate Imobiliară Ploiești

A. Partea I. Descrierea imobilului

TEREN Extravilan

Adresa: Jud. Prahova

Nr. Crt	Nr cadastral Nr. topografic	Suprafața* (mp)	Observații / Referințe
A1		8.347	Sector cadastral:37 Teren neimprejmuit;

B. Partea II. Proprietari și acte

Inscrieri privitoare la dreptul de proprietate și alte drepturi reale		Referințe
/		
Act Normativ nr. 7, din 13/03/1996 emis de PARLAMENTUL ROMANIEI;		
B1	Inscrierea provizorie, drept de PROPRIETATE, dobandit prin Lege, cota actuala 1/1 1) ORASUL MIZIL, CIF:15562570, PROPRIETAR NEIDENTIFICAT	A1

C. Partea III. SARCINI .

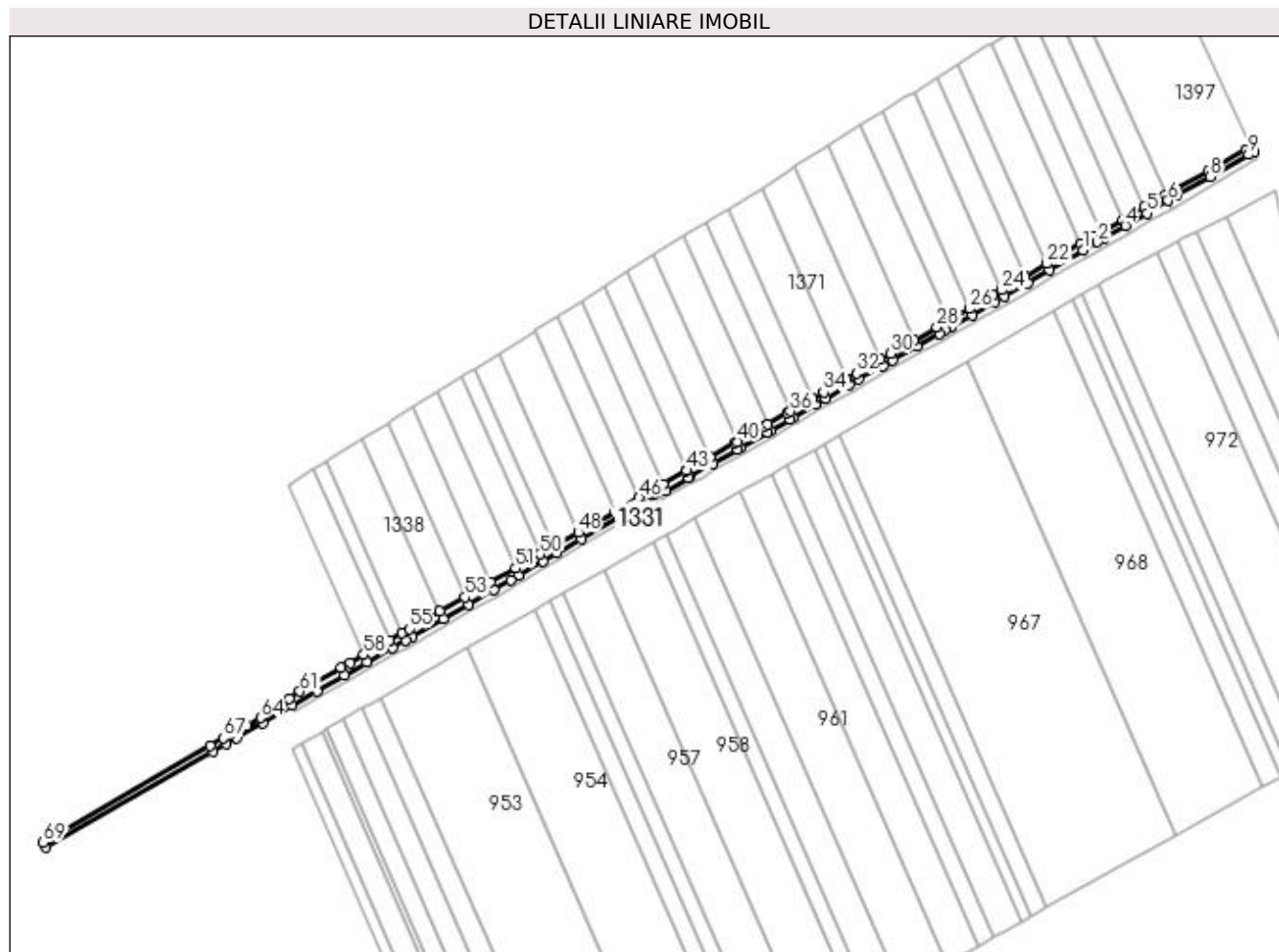
Inscrieri privind dezmembramintele dreptului de proprietate, drepturi reale de garanție și sarcini	Referințe
NU SUNT	

Anexa Nr. 1 La Partea I

Teren

Nr cadastral	Suprafața (mp)*	Observații / Referințe
	8.347	

* Suprafața este determinată în planul de proiecție Stereo 70.



Date referitoare la teren

Crt	Categorie folosință	Intravilan	Suprafața (mp)	Tarla	Parcelă	Nr. topo	Observații / Referințe
1	curți construcții	NU	8.347	11	-	-	CANAL

Lungime Segmente

1) Valorile lungimilor segmentelor sunt obținute din proiecție în plan.

Punct început	X / Y	Punct sfârșit	X / Y	Lungime segment	Punct început	X / Y	Punct sfârșit	X / Y	Lungime segment	Punct început	X / Y	Punct sfârșit	X / Y	Lungime segment
1	617.020,315 391.797,988	2	617.033,839 391.805,795	15.616	2	617.033,839 391.805,795	3	617.039,993 391.809,452	7.158	3	617.039,993 391.809,452	4	617.060,097 391.821,327	23.357
4	617.060,097 391.821,327	5	617.080,205 391.832,968	23.234	5	617.080,205 391.832,968	6	617.100,195 391.844,592	23.124	6	617.100,195 391.844,592	7	617.109,0 391.849,854	10.257
7	617.109,0 391.849,854	8	617.139,953 391.867,228	35.496	8	617.139,953 391.867,228	9	617.175,755 391.888,017	41.4	9	617.175,755 391.888,017	10	617.181,088 391.890,196	5.762
10	617.181,088 391.890,196	11	617.178,576 391.895,632	5.988	11	617.178,576 391.895,632	12	617.173,61 391.892,645	5.795	12	617.173,61 391.892,645	13	617.137,644 391.871,967	41.487
13	617.137,644 391.871,967	14	617.107,565 391.855,113	34.479	14	617.107,565 391.855,113	15	617.097,879 391.849,787	11.054	15	617.097,879 391.849,787	16	617.090,655 391.845,814	8.244

Punct început	X / Y	Punct sfârșit	X / Y	Lungime segment	Punct început	X / Y	Punct sfârșit	X / Y	Lungime segment	Punct început	X / Y	Punct sfârșit	X / Y	Lungime segment
16	617.090,655 391.845,814	17	617.077,795 391.838,376	14.856	17	617.077,795 391.838,376	18	617.057,683 391.826,742	23.234	18	617.057,683 391.826,742	19	617.037,442 391.815,164	23.319
19	617.037,442 391.815,164	20	617.031,234 391.811,632	7.143	20	617.031,234 391.811,632	21	617.017,72 391.803,835	15.602	21	617.017,72 391.803,835	22	616.986,018 391.785,245	36.751
22	616.986,018 391.785,245	23	616.965,64 391.773,187	23.679	23	616.965,64 391.773,187	24	616.943,99 391.760,48	25.103	24	616.943,99 391.760,48	25	616.935,934 391.755,751	9.342
25	616.935,934 391.755,751	26	616.913,287 391.742,921	26.029	26	616.913,287 391.742,921	27	616.892,98 391.731,416	23.339	27	616.892,98 391.731,416	28	616.882,468 391.725,46	12.082
28	616.882,468 391.725,46	29	616.861,29 391.713,463	24.339	29	616.861,29 391.713,463	30	616.839,04 391.700,858	25.573	30	616.839,04 391.700,858	31	616.829,721 391.695,464	10.768
31	616.829,721 391.695,464	32	616.807,183 391.682,42	26.04	32	616.807,183 391.682,42	33	616.797,9 391.677,048	10.725	33	616.797,9 391.677,048	34	616.776,038 391.664,395	25.26
34	616.776,038 391.664,395	35	616.765,591 391.658,368	12.06	35	616.765,591 391.658,368	36	616.744,926 391.646,447	23.858	36	616.744,926 391.646,447	37	616.742,21 391.644,88	3.135
37	616.742,21 391.644,88	38	616.723,812 391.634,266	21.24	38	616.723,812 391.634,266	39	616.720,902 391.632,587	3.36	39	616.720,902 391.632,587	40	616.695,053 391.617,854	29.752
40	616.695,053 391.617,854	41	616.692,59 391.616,45	2.835	41	616.692,59 391.616,45	42	616.669,834 391.603,479	26.194	42	616.669,834 391.603,479	43	616.647,614 391.590,813	25.576
43	616.647,614 391.590,813	44	616.646,192 391.590,003	1.637	44	616.646,192 391.590,003	45	616.625,209 391.578,043	24.152	45	616.625,209 391.578,043	46	616.602,635 391.565,176	25.983
46	616.602,635 391.565,176	47	616.579,885 391.552,209	26.187	47	616.579,885 391.552,209	48	616.545,483 391.532,6	39.597	48	616.545,483 391.532,6	49	616.522,443 391.519,468	26.519
49	616.522,443 391.519,468	50	616.509,631 391.512,165	14.748	50	616.509,631 391.512,165	51	616.486,424 391.498,938	26.712	51	616.486,424 391.498,938	52	616.462,841 391.485,496	27.145
52	616.462,841 391.485,496	53	616.438,907 391.471,854	27.549	53	616.438,907 391.471,854	54	616.415,34 391.458,421	27.126	54	616.415,34 391.458,421	55	616.386,309 391.441,874	33.416
55	616.386,309 391.441,874	56	616.379,714 391.438,115	7.59	56	616.379,714 391.438,115	57	616.367,763 391.431,303	13.756	57	616.367,763 391.431,303	58	616.343,741 391.417,611	27.651
58	616.343,741 391.417,611	59	616.330,558 391.410,097	15.174	59	616.330,558 391.410,097	60	616.322,044 391.405,214	9.815	60	616.322,044 391.405,214	61	616.283,553 391.383,142	44.37
61	616.283,553 391.383,142	62	616.273,699 391.376,205	12.051	62	616.273,699 391.376,205	63	616.257,667 391.364,918	19.607	63	616.257,667 391.364,918	64	616.246,533 391.358,444	12.88
64	616.246,533 391.358,444	65	616.233,878 391.351,085	14.639	65	616.233,878 391.351,085	66	616.221,796 391.344,53	13.745	66	616.221,796 391.344,53	67	616.211,867 391.339,142	11.297
67	616.211,867 391.339,142	68	616.199,191 391.331,806	14.646	68	616.199,191 391.331,806	69	616.042,13 391.240,91	181.467	69	616.042,13 391.240,91	70	616.044,73 391.236,27	5.319
70	616.044,73 391.236,27	71	616.201,611 391.326,374	180.916	71	616.201,611 391.326,374	72	616.214,307 391.333,666	14.641	72	616.214,307 391.333,666	73	616.224,103 391.339,354	11.327
73	616.224,103 391.339,354	74	616.248,68 391.353,625	28.42	74	616.248,68 391.353,625	75	616.276,55 391.369,807	32.227	75	616.276,55 391.369,807	76	616.299,591 391.383,186	26.644
76	616.299,591 391.383,186	77	616.325,278 391.397,954	29.63	77	616.325,278 391.397,954	78	616.346,948 391.410,413	24.996	78	616.346,948 391.410,413	79	616.370,928 391.424,2	27.661
79	616.370,928 391.424,2	80	616.382,859 391.431,059	13.762	80	616.382,859 391.431,059	81	616.389,442 391.434,844	7.594	81	616.389,442 391.434,844	82	616.418,422 391.451,505	33.428
82	616.418,422 391.451,505	83	616.441,947 391.465,031	27.136	83	616.441,947 391.465,031	84	616.465,839 391.478,767	27.56	84	616.465,839 391.478,767	85	616.481,881 391.487,99	18.504
85	616.481,881 391.487,99	86	616.489,377 391.492,311	8.652	86	616.489,377 391.492,311	87	616.512,53 391.505,657	26.725	87	616.512,53 391.505,657	88	616.525,314 391.513,026	14.755
88	616.525,314 391.513,026	89	616.548,301 391.526,276	26.533	89	616.548,301 391.526,276	90	616.582,624 391.546,061	39.617	90	616.582,624 391.546,061	91	616.605,322 391.559,146	26.2
91	616.605,322 391.559,146	92	616.627,845 391.572,128	25.996	92	616.627,845 391.572,128	93	616.648,78 391.584,196	24.164	93	616.648,78 391.584,196	94	616.650,199 391.585,011	1.637
94	616.650,199 391.585,011	95	616.672,385 391.597,753	25.584	95	616.672,385 391.597,753	96	616.695,111 391.610,806	26.208	96	616.695,111 391.610,806	97	616.697,572 391.612,202	2.829
97	616.697,572 391.612,202	98	616.723,446 391.626,877	29.746	98	616.723,446 391.626,877	99	616.726,357 391.628,555	3.36	99	616.726,357 391.628,555	100	616.744,758 391.639,161	21.239
100	616.744,758 391.639,161	101	616.747,472 391.640,733	3.136	101	616.747,472 391.640,733	102	616.768,121 391.652,691	23.862	102	616.768,121 391.652,691	103	616.778,279 391.658,574	11.738
103	616.778,279 391.658,574	104	616.800,456 391.671,311	25.575	104	616.800,456 391.671,311	105	616.809,461 391.676,483	10.384	105	616.809,461 391.676,483	106	616.832,326 391.689,616	26.369
106	616.832,326 391.689,616	107	616.841,187 391.694,705	10.218	107	616.841,187 391.694,705	108	616.863,881 391.707,649	26.126	108	616.863,881 391.707,649	109	616.885,03 391.719,711	24.346
109	616.885,03 391.719,711	110	616.890,319 391.722,728	6.089	110	616.890,319 391.722,728	111	616.895,528 391.725,699	5.996	111	616.895,528 391.725,699	112	616.915,807 391.737,266	23.346
112	616.915,807 391.737,266	113	616.937,137 391.749,432	24.556	113	616.937,137 391.749,432	114	616.946,482 391.754,886	10.821	114	616.946,482 391.754,886	115	616.968,157 391.767,536	25.096

Punct început	X / Y	Punct sfârşit	X / Y	Lungime segment	Punct început	X / Y	Punct sfârşit	X / Y	Lungime segment
115	616.968,157 391.767,536	116	616.988,585 391.779,497	23.67 1	116	616.988,585 391.779,497	117	617.020,315 391.797,988	36.72 4

** Lungimile segmentelor sunt determinate în planul de proiecție Stereo 70 și sunt rotunjite la 1 milimetru.

*** Distanța dintre puncte este formată din segmente cumulate ce sunt mai mici decât valoarea 1 milimetru.

**DATE DESPRE IMOBILUL NR. 1332**

Oficiul de Cadastru și Publicitate Imobiliară PRAHOVA
Biroul de Cadastru și Publicitate Imobiliară Ploiești

A. Partea I. Descrierea imobilului

TEREN Extravilan

Adresa: Jud. Prahova

Nr. Crt	Nr cadastral Nr. topografic	Suprafața* (mp)	Observații / Referințe
A1		Din acte: 4.489 Masurata: 4.332	Sector cadastral:37 Teren neimprejmuit; DIFERENTA DE SUPRAFATA SE REGASESTE LA ID 1333, IMOBILUL FIIND DESPARTIT DE CANAL CU NR. ID 1331

B. Partea II. Proprietari și acte

Inscrieri privitoare la dreptul de proprietate și alte drepturi reale	Referințe
/	
Act Administrativ nr. 61097, din 30/09/1996 emis de COMISIA JUDETEANA PRAHOVA;	
B1 Intabulare, drept de PROPRIETATE, dobandit prin Reconstituire, cota actuala 1/1 1) DUSMANESCU C STELIAN	A1

C. Partea III. SARCINI .

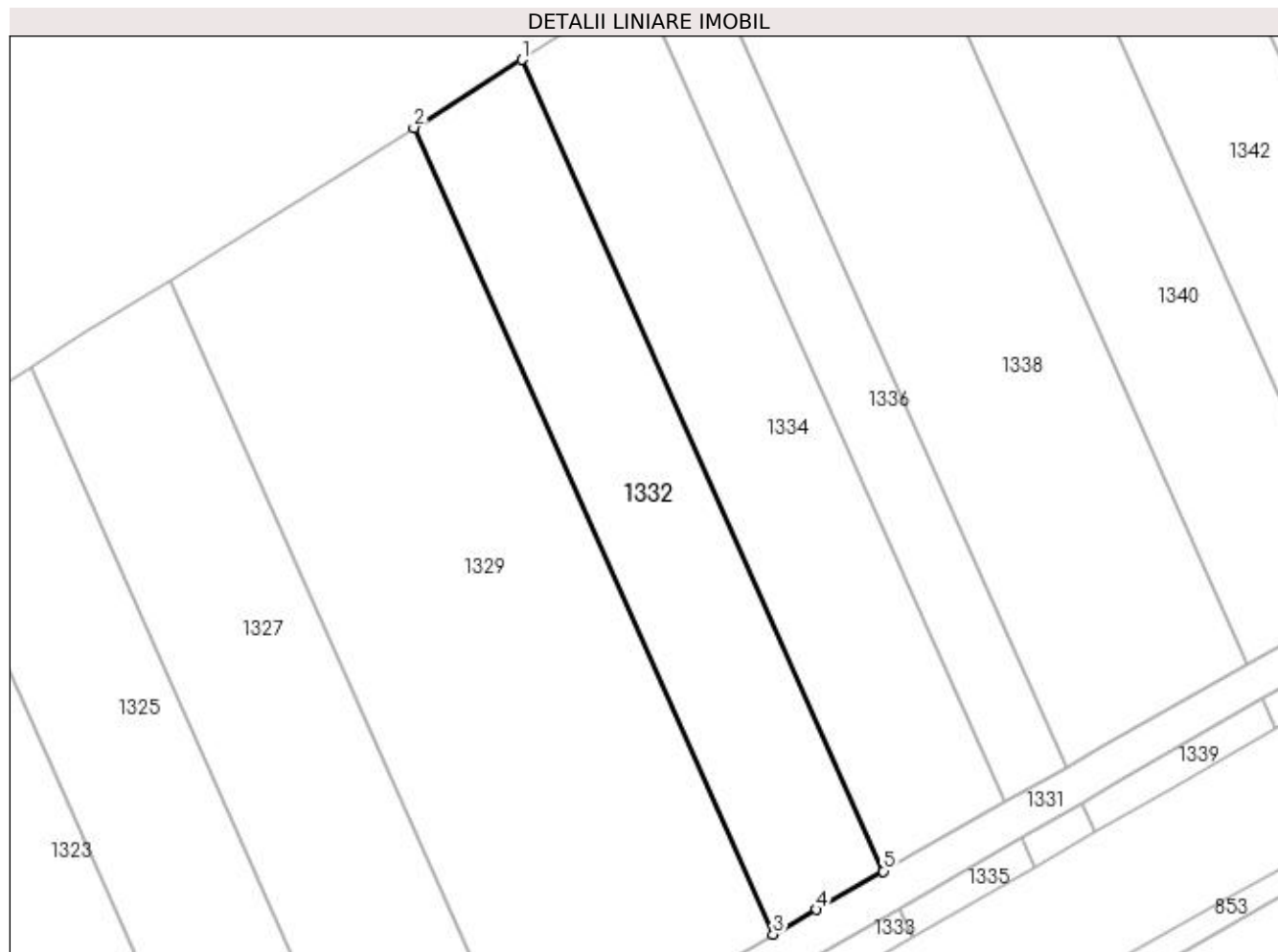
Inscrieri privind dezmembramintele dreptului de proprietate, drepturi reale de garanție și sarcini	Referințe
NU SUNT	

Anexa Nr. 1 La Partea I

Teren

Nr cadastral	Suprafața (mp)*	Observații / Referințe
	Din acte: 4.489 Masurata: 4.332	DIFERENȚA DE SUPRAȚATA SE REGASEȘTE LA ID 1333, IMOBILUL FIIND DESPARTIT DE CANAL CU NR. ID 1331

* Suprafața este determinată în planul de proiecție Stereo 70.



Date referitoare la teren

Crt	Categorie folosință	Intra vilan	Suprafața (mp)	Tarla	Parcelă	Nr. topo	Observații / Referințe
1	arabil	NU	4.332	11	205/33	-	

Lungime Segmente

1) Valorile lungimilor segmentelor sunt obținute din proiecție în plan.

Punct început	X / Y	Punct sfârșit	X / Y	Lungime segment (** (m)
1	616.272,606 391.577,26	2	616.251,341 391.563,894	25.117
2	616.251,341 391.563,894	3	616.322,044 391.405,214	173.718
3	616.322,044 391.405,214	4	616.330,558 391.410,097	9.815
4	616.330,558 391.410,097	5	616.343,741 391.417,611	15.174
5	616.343,741 391.417,611	1	616.272,606 391.577,26	174.78

**** Lungimile segmentelor sunt determinate în planul de proiecție Stereo 70 și sunt rotunjite la 1 milimetru.**

***** Distanța dintre puncte este formată din segmente cumulate ce sunt mai mici decât valoarea 1 milimetru.**

**DATE DESPRE IMOBILUL NR. 1333**

Oficiul de Cadastru și Publicitate Imobiliară PRAHOVA
Biroul de Cadastru și Publicitate Imobiliară Ploiești

A. Partea I. Descrierea imobilului

TEREN Extravilan

Adresa: Jud. Prahova

Nr. Crt	Nr cadastral Nr. topografic	Suprafața* (mp)	Observații / Referințe
A1		Din acte: 4.489 Masurata: 157	Sector cadastral:37 Teren neimprejmuit; DIFERENTA DE SUPRAFATA SE REGASESTE LA ID 1332, IMOBILUL FIIND DESPARTIT DE CANAL CU NR. ID 1331

B. Partea II. Proprietari și acte

Inscrieri privitoare la dreptul de proprietate și alte drepturi reale	Referințe
/	
Act Administrativ nr. 61097, din 30/09/1996 emis de COMISIA JUDETEANA PRAHOVA;	
B1 Intabulare, drept de PROPRIETATE, dobandit prin Reconstituire, cota actuala 1/1 1) DUSMANESCU C STELIAN	A1

C. Partea III. SARCINI .

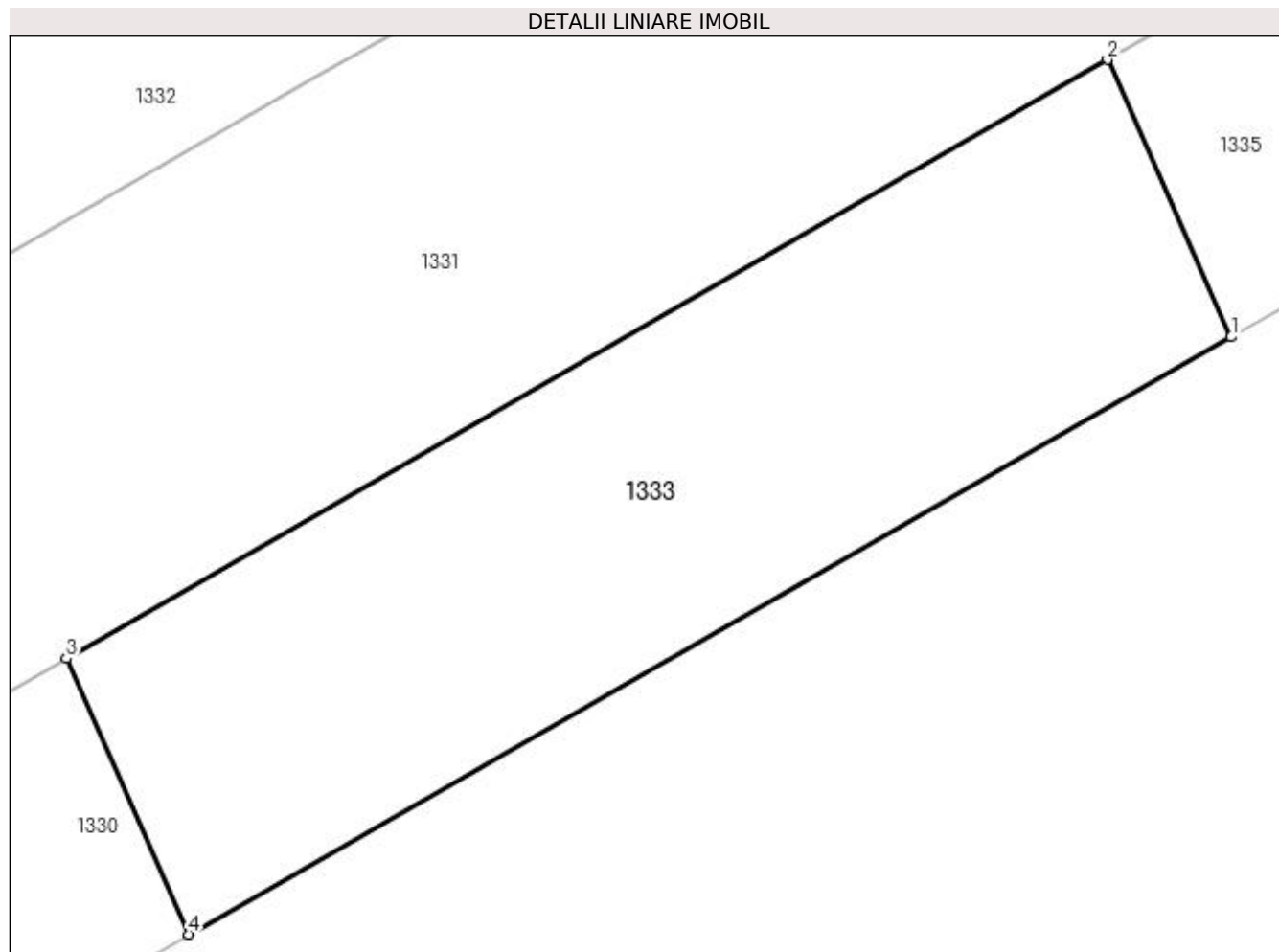
Inscrieri privind dezmembramintele dreptului de proprietate, drepturi reale de garanție și sarcini	Referințe
NU SUNT	

Anexa Nr. 1 La Partea I

Teren

Nr cadastral	Suprafața (mp)*	Observații / Referințe
	Din acte: 4.489 Masurata: 157	DIFERENȚA DE SUPRAFAȚA SE REGĂSEȘTE LA ID 1332, IMOBILUL FIIND DESPARTIT DE CANAL CU NR. ID 1331

* Suprafața este determinată în planul de proiecție Stereo 70.



Date referitoare la teren

Crt	Categorie folosință	Intra vilan	Suprafața (mp)	Tarla	Parcelă	Nr. topo	Observații / Referințe
1	arabil	NU	157	11	205/33	-	

Lungime Segmente

1) Valorile lungimilor segmentelor sunt obținute din proiecție în plan.

Punct început	X / Y	Punct sfârșit	X / Y	Lungime segment (** (m)
1	616.349,519 391.404,642	2	616.346,948 391.410,413	6.318
2	616.346,948 391.410,413	3	616.325,278 391.397,954	24.996
3	616.325,278 391.397,954	4	616.327,835 391.392,216	6.282
4	616.327,835 391.392,216	1	616.349,519 391.404,642	24.992

**** Lungimile segmentelor sunt determinate în planul de proiecție Stereo 70 și sunt rotunjite la 1 milimetru.**

***** Distanța dintre puncte este formată din segmente cumulate ce sunt mai mici decât valoarea 1 milimetru.**

**DATE DESPRE IMOBILUL NR. 1334**

Oficiul de Cadastru și Publicitate Imobiliară PRAHOVA
Biroul de Cadastru și Publicitate Imobiliară Ploiești

A. Partea I. Descrierea imobilului

TEREN Extravilan

Nr. CF vechi:3353

Nr. cadastral vechi:10349

Adresa: Jud. Prahova

Nr. Crt	Nr cadastral Nr. topografic	Suprafața* (mp)	Observații / Referințe
A1	20575	4.826	Sector cadastral:37 Teren neimprejmuit; DIFERENTA DE SUPRAFATA SE REGASESTE LA ID 1335, IMOBILUL FIIND DESPARTIT DE CANAL CU NR. ID 1331

B. Partea II. Proprietari și acte

Inscrieri privitoare la dreptul de proprietate și alte drepturi reale		Referințe
7315 / 17/02/2009		
Act Notarial nr. 455, din 17/02/2009 emis de BNP MOANTA GEORGETA;		
B6	Intabulare, drept de PROPRIETATEcumparare ca bun propriu, dobandit prin Conventie, cota actuala 1/1 1) FULGA BOGDAN-TUDOR	A1
3958 / 28/01/2009		
Act Notarial nr. 273, din 27/01/2009 emis de NP MOANTA GEORGETA;		
B7	Se infiinteaza cartea funciara nr. 3353 a unitatii administrativ teritoriale Mizil , care cuprinde imobilul cu numarul cadastral 10349 descris la PI/A+1, rezultat din dezmembrarea imobilului cu numarul cadastral 10323 din cartea funciara nr. 3293 a aceleiasi unitati administrativ teritoriale.	A1

C. Partea III. SARCINI .

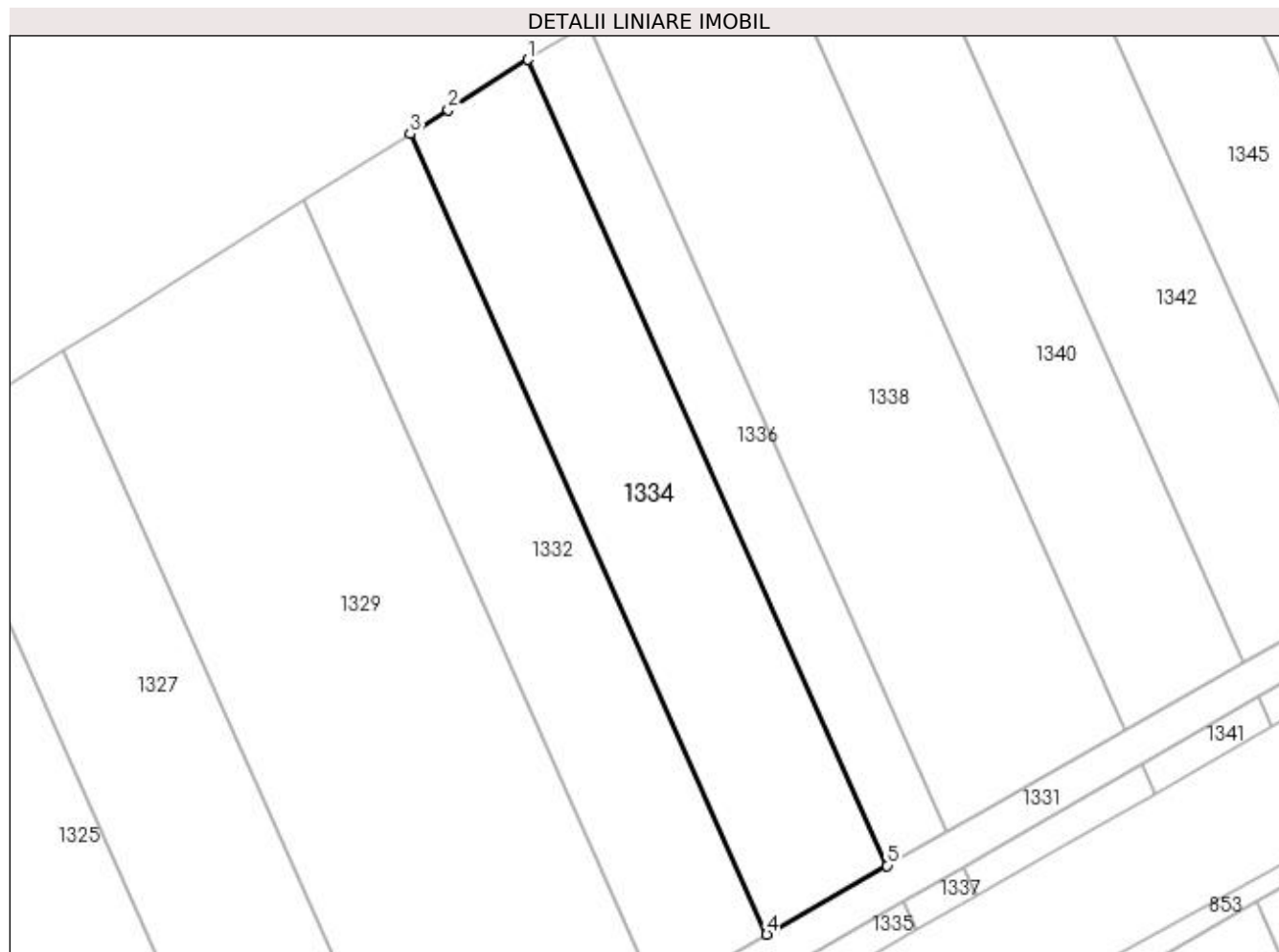
Inscrieri privind dezmembramintele dreptului de proprietate, drepturi reale de garanție și sarcini	Referințe
NU SUNT	

Anexa Nr. 1 La Partea I

Teren

Nr cadastral	Suprafața (mp)*	Observații / Referințe
20575	4.826	DIFERENȚA DE SUPRAFAȚA SE REGĂSEȘTE LA ID 1335, IMOBILUL FIIND DESPARTIT DE CANAL CU NR. ID 1331

* Suprafața este determinată în planul de proiecție Stereo 70.



Date referitoare la teren

Crt	Categorie folosință	Intra vilan	Suprafața (mp)	Tarla	Parcelă	Nr. topo	Observații / Referințe
1	arabil	NU	4.826	11	205/32-LOT1	-	

Lungime Segmente

1) Valorile lungimilor segmentelor sunt obținute din proiecție în plan.

Punct început	X / Y	Punct sfârșit	X / Y	Lungime segment (** (m)
1	616.296,145 391.592,038	2	616.280,21 391.582,04	18.812
2	616.280,21 391.582,04	3	616.272,606 391.577,26	8.981
3	616.272,606 391.577,26	4	616.343,741 391.417,611	174.78
4	616.343,741 391.417,611	5	616.367,763 391.431,303	27.651
5	616.367,763 391.431,303	1	616.296,145 391.592,038	175.968

**** Lungimile segmentelor sunt determinate în planul de proiecție Stereo 70 și sunt rotunjite la 1 milimetru.**

***** Distanța dintre puncte este formată din segmente cumulate ce sunt mai mici decât valoarea 1 milimetru.**

**DATE DESPRE IMOBILUL NR. 1335**

Oficiul de Cadastru și Publicitate Imobiliară PRAHOVA
Biroul de Cadastru și Publicitate Imobiliară Ploiești

A. Partea I. Descrierea imobilului

TEREN Extravilan

Nr. CF vechi:3353

Nr. cadastral vechi:10349

Adresa: Jud. Prahova

Nr. Crt	Nr cadastral Nr. topografic	Suprafața* (mp)	Observații / Referințe
A1		174	Sector cadastral:37 Teren neimprejmuit; DIFERENTA DE SUPRAFATA SE REGASESTE LA ID 1334, IMOBILUL FIIND DESPARTIT DE CANAL CU NR. ID 1331

B. Partea II. Proprietari și acte

Inscrieri privitoare la dreptul de proprietate și alte drepturi reale		Referințe
3958 / 28/01/2009		
Act Notarial nr. 273, din 27/01/2009 emis de NP MOANTA GEORGETA;		
B1	Se infiinteaza cartea funciara nr. 3353 a unitatii administrativ teritoriale Mizil , care cuprinde imobilul cu numarul cadastral 10349 descris la PI/A+1, rezultat din dezmembrarea imobilului cu numarul cadastral 10323 din cartea funciara nr. 3293 a aceleiasi unitati administrativ teritoriale.	A1
7315 / 17/02/2009		
Act Notarial nr. 455, din 17/02/2009 emis de BNP MOANTA GEORGETA;		
B2	Intabulare, drept de PROPRIETATEcumparare ca bun propriu, dobandit prin Conventie, cota actuala 1/1 1) FULGA BOGDAN-TUDOR	A1

C. Partea III. SARCINI .

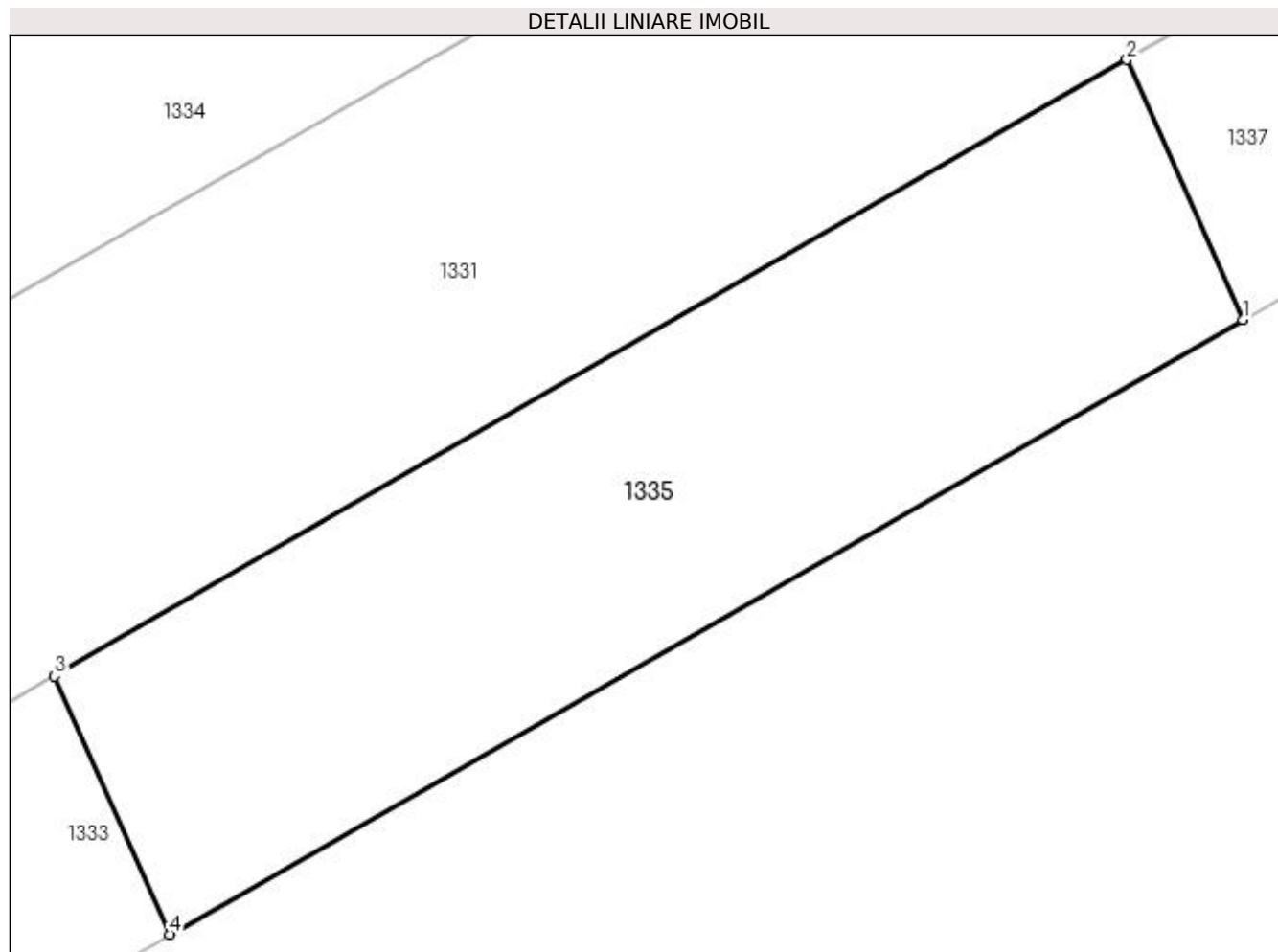
Inscrieri privind dezmembramintele dreptului de proprietate, drepturi reale de garanție și sarcini	Referințe
NU SUNT	

Anexa Nr. 1 La Partea I

Teren

Nr cadastral	Suprafaţa (mp)*	Observaţii / Referinţe
	174	DIFERENȚA DE SUPRAFAȚA SE REGĂSEȘTE LA ID 1334, IMOBILUL FIIND DESPARTIT DE CANAL CU NR. ID 1331

* Suprafața este determinată în planul de proiecție Stereo 70.



Date referitoare la teren

Crt	Categorie folosință	Intra vilan	Suprafața (mp)	Tarla	Parcelă	Nr. topo	Observații / Referințe
1	arabil	NU	174	11	205/32-LOT1	-	

Lungime Segmente

1) Valorile lungimilor segmentelor sunt obținute din proiecție în plan.

Punct început	X / Y	Punct sfârșit	X / Y	Lungime segment (** (m)
1	616.373,516 391.418,393	2	616.370,928 391.424,2	6.357
2	616.370,928 391.424,2	3	616.346,948 391.410,413	27.661
3	616.346,948 391.410,413	4	616.349,519 391.404,642	6.318
4	616.349,519 391.404,642	1	616.373,516 391.418,393	27.657

**** Lungimile segmentelor sunt determinate în planul de proiecție Stereo 70 și sunt rotunjite la 1 milimetru.**

***** Distanța dintre puncte este formată din segmente cumulate ce sunt mai mici decât valoarea 1 milimetru.**

**DATE DESPRE IMOBILUL NR. 1336**

Oficiul de Cadastru și Publicitate Imobiliară PRAHOVA
Biroul de Cadastru și Publicitate Imobiliară Ploiești

A. Partea I. Descrierea imobilului

TEREN Extravilan

Nr. CF vechi:3354

Nr. cadastral vechi:10350

Adresa: Jud. Prahova

Nr. Crt	Nr cadastral Nr. topografic	Suprafața* (mp)	Observații / Referințe
A1	20576	2.413	Sector cadastral:37 Teren neimprejmuit; DIFERENTA DE SUPRAFATA SE REGASESTE LA ID 1337, IMOBILUL FIIND DESPARTIT DE CANAL CU NR. ID 1331

B. Partea II. Proprietari și acte

Inscrieri privitoare la dreptul de proprietate și alte drepturi reale		Referințe
162905 / 20/12/2022		
Act Notarial nr. 2626, din 20/12/2022 emis de NP David Ella;		
B6	Intabulare, drept de PROPRIETATE donatie, dobandit prin Conventie, cota actuala 1/1 1) FULGA BOGDAN-TUDOR	A1
3958 / 28/01/2009		
Act Notarial nr. 273, din 27/01/2009 emis de NP MOANTA GEORGETA;		
B7	Se infiinteaza cartea funciara nr. 3354 a unitatii administrativ teritoriale Mizil , care cuprinde imobilul cu numarul cadastral 10350 descris la PI/A+1, rezultat din dezmembrarea imobilului cu numarul cadastral 10323 din cartea funciara nr. 3293 a aceleiasi unitati administrativ teritoriale.	A1

C. Partea III. SARCINI .

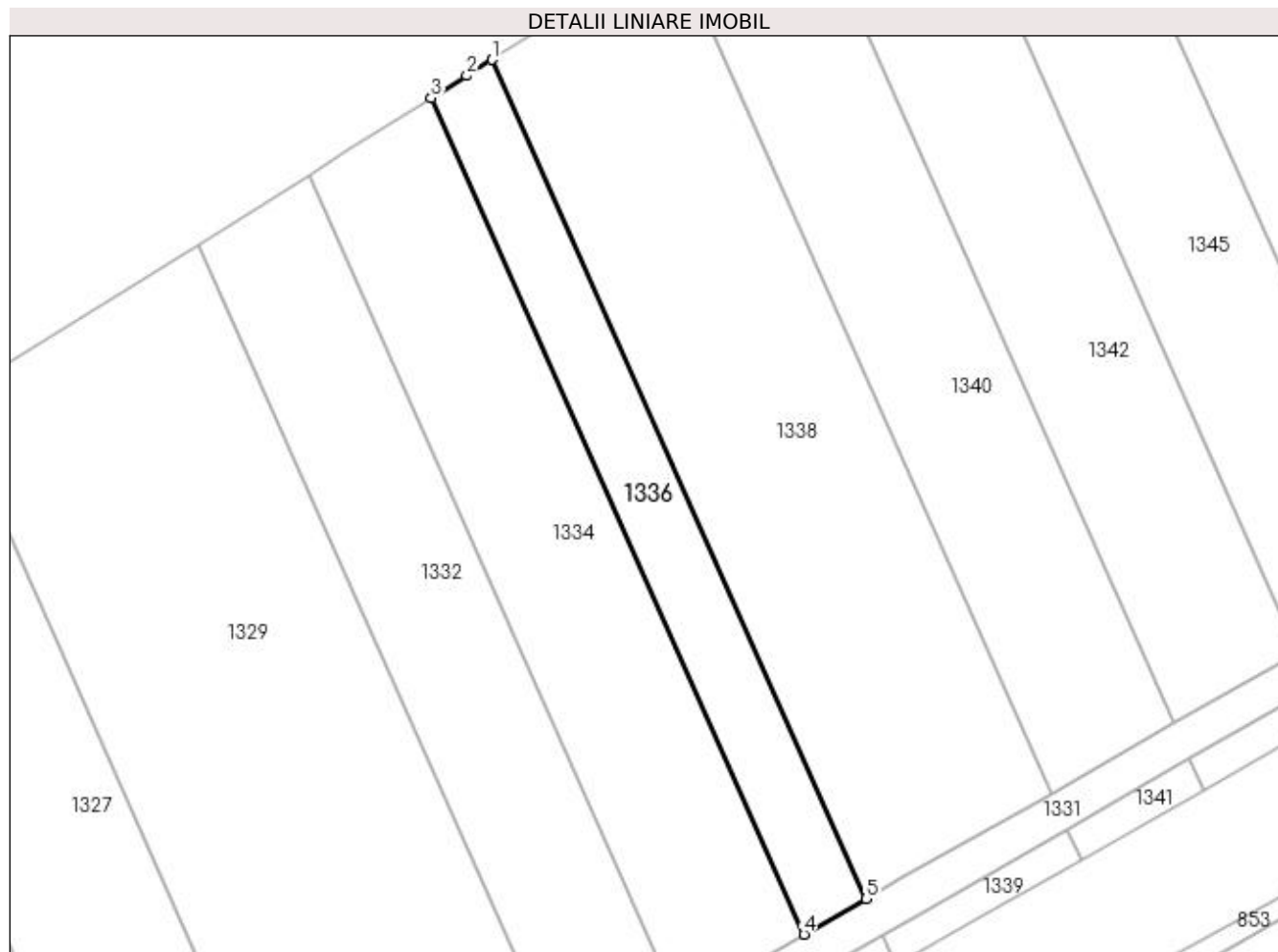
Inscrieri privind dezmembramintele dreptului de proprietate, drepturi reale de garanție și sarcini	Referințe
NU SUNT	

Anexa Nr. 1 La Partea I

Teren

Nr cadastral	Suprafața (mp)*	Observații / Referințe
20576	2.413	DIFERENȚA DE SUPRAFAȚA SE REGĂSEȘTE LA ID 1337, IMOBILUL FIIND DESPARTIT DE CANAL CU NR. ID 1331

* Suprafața este determinată în planul de proiecție Stereo 70.



Date referitoare la teren

Crt	Categorie folosință	Intra vilan	Suprafața (mp)	Tarla	Parcelă	Nr. topo	Observații / Referințe
1	arabil	NU	2.413	11	205/32-LOT2	-	

Lungime Segmente

1) Valorile lungimilor segmentelor sunt obținute din proiecție în plan.

Punct început	X / Y	Punct sfârșit	X / Y	Lungime segment (** (m)
1	616.307,86 391.599,382	2	616.302,97 391.596,32	5.769
2	616.302,97 391.596,32	3	616.296,145 391.592,038	8.057
3	616.296,145 391.592,038	4	616.367,763 391.431,303	175.968
4	616.367,763 391.431,303	5	616.379,714 391.438,115	13.756
5	616.379,714 391.438,115	1	616.307,86 391.599,382	176.55

**** Lungimile segmentelor sunt determinate în planul de proiecție Stereo 70 și sunt rotunjite la 1 milimetru.**

***** Distanța dintre puncte este formată din segmente cumulate ce sunt mai mici decât valoarea 1 milimetru.**

**DATE DESPRE IMOBILUL NR. 1337**

Oficiul de Cadastru și Publicitate Imobiliară PRAHOVA
Biroul de Cadastru și Publicitate Imobiliară Ploiești

A. Partea I. Descrierea imobilului

TEREN Extravilan

Nr. CF vechi:3354

Nr. cadastral vechi:10350

Adresa: Jud. Prahova

Nr. Crt	Nr cadastral Nr. topografic	Suprafața* (mp)	Observații / Referințe
A1		87	Sector cadastral:37 Teren neimprejmuit; DIFERENTA DE SUPRAFATA SE REGASESTE LA ID 1336, IMOBILUL FIIND DESPARTIT DE CANAL CU NR. ID 1331

B. Partea II. Proprietari și acte

Inscrieri privitoare la dreptul de proprietate și alte drepturi reale		Referințe
3958 / 28/01/2009		
Act Notarial nr. 273, din 27/01/2009 emis de NP MOANTA GEORGETA;		
B1	Se infiinteaza cartea funciara nr. 3354 a unitatii administrativ teritoriale Mizil , care cuprinde imobilul cu numarul cadastral 10350 descris la PI/A+1, rezultat din dezmembrarea imobilului cu numarul cadastral 10323 din cartea funciara nr. 3293 a aceleiasi unitati administrativ teritoriale.	A1
162905 / 20/12/2022		
Act Notarial nr. 2626, din 20/12/2022 emis de NP David Ella;		
B2	Intabulare, drept de PROPRIETATE donatie, dobandit prin Conventie, cota actuala 1/1 1) FULGA BOGDAN-TUDOR	A1

C. Partea III. SARCINI .

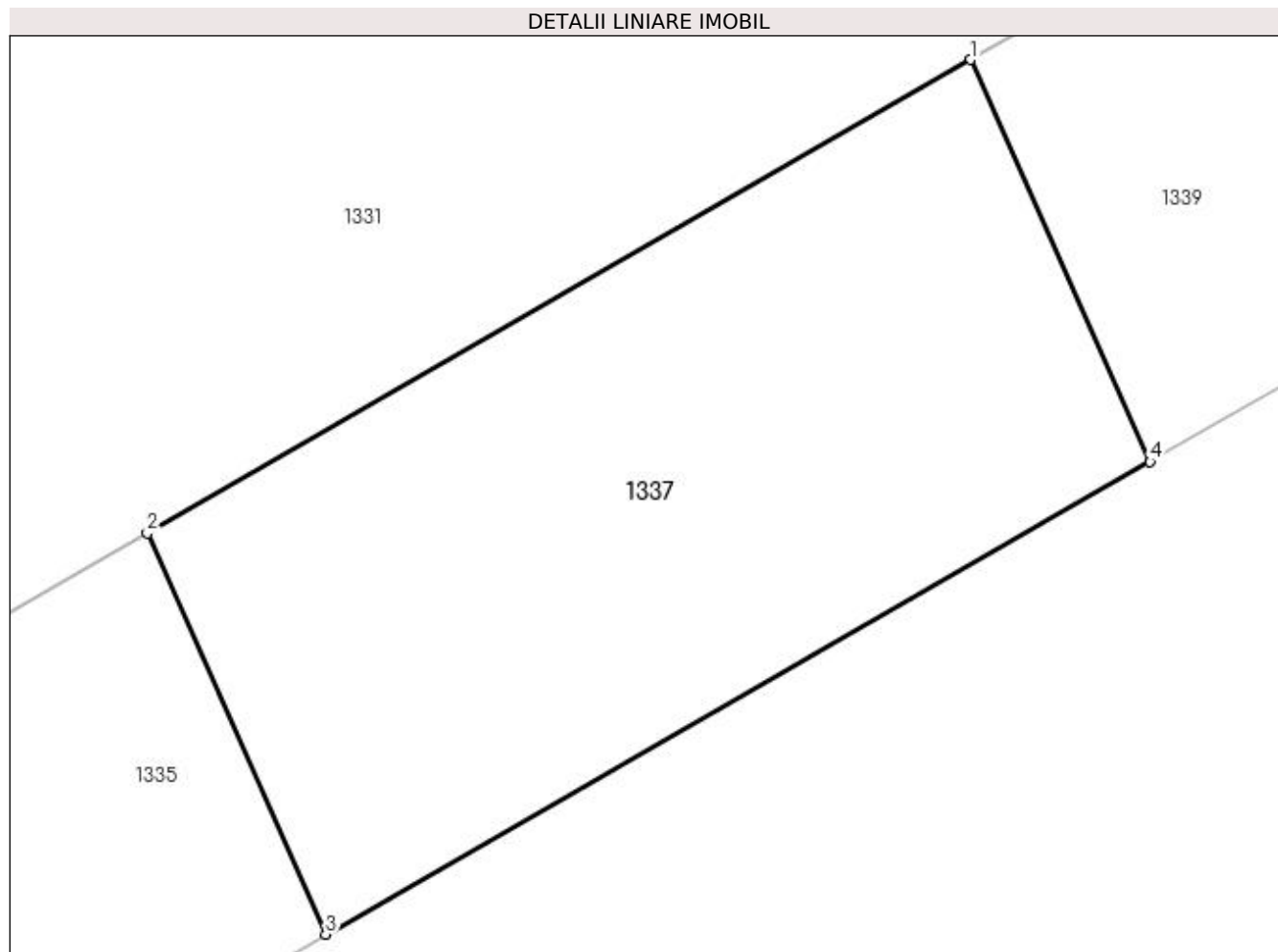
Inscrieri privind dezmembramintele dreptului de proprietate, drepturi reale de garanție și sarcini	Referințe
NU SUNT	

Anexa Nr. 1 La Partea I

Teren

Nr cadastral	Suprafața (mp)*	Observații / Referințe
	87	DIFERENȚA DE SUPRAFAȚA SE REGĂSEȘTE LA ID 1336, IMOBILUL FIIND DESPARTIT DE CANAL CU NR. ID 1331

* Suprafața este determinată în planul de proiecție Stereo 70.



Date referitoare la teren

Crt	Categorie folosință	Intra vilan	Suprafața (mp)	Tarla	Parcelă	Nr. topo	Observații / Referințe
1	arabil	NU	87	11	205/32-LOT2	-	

Lungime Segmente

1) Valorile lungimilor segmentelor sunt obținute din proiecție în plan.

Punct început	X / Y	Punct sfârșit	X / Y	Lungime segment (** (m)
1	616.382,859 391.431,059	2	616.370,928 391.424,2	13.762
2	616.370,928 391.424,2	3	616.373,516 391.418,393	6.357
3	616.373,516 391.418,393	4	616.385,454 391.425,235	13.759
4	616.385,454 391.425,235	1	616.382,859 391.431,059	6.376

**** Lungimile segmentelor sunt determinate în planul de proiecție Stereo 70 și sunt rotunjite la 1 milimetru.**

***** Distanța dintre puncte este formată din segmente cumulate ce sunt mai mici decât valoarea 1 milimetru.**

**DATE DESPRE IMOBILUL NR. 1338**

Oficiul de Cadastru și Publicitate Imobiliară PRAHOVA
Biroul de Cadastru și Publicitate Imobiliară Ploiești

A. Partea I. Descrierea imobilului

TEREN Extravilan

Adresa: Jud. Prahova

Nr. Crt	Nr cadastral Nr. topografic	Suprafața* (mp)	Observații / Referințe
A1		Din acte: 7.500 Masurata: 7.239	Sector cadastral:37 Teren neimprejmuit; DIFERENTA DE SUPRAFATA SE REGASESTE LA ID1339, IMOBILUL FIIND DESPARTIT DE CANAL CU NR. ID 1331

B. Partea II. Proprietari și acte

Inscrieri privitoare la dreptul de proprietate și alte drepturi reale	Referințe
/	
Act Administrativ nr. 61853, din 03/10/1996 emis de COMISIA JUDETEANA PRAHOVA;	
B1 Intabulare, drept de PROPRIETATE, dobandit prin Reconstituire, cota actuala 1/1 1) GHINEA MIHAIL	A1

C. Partea III. SARCINI .

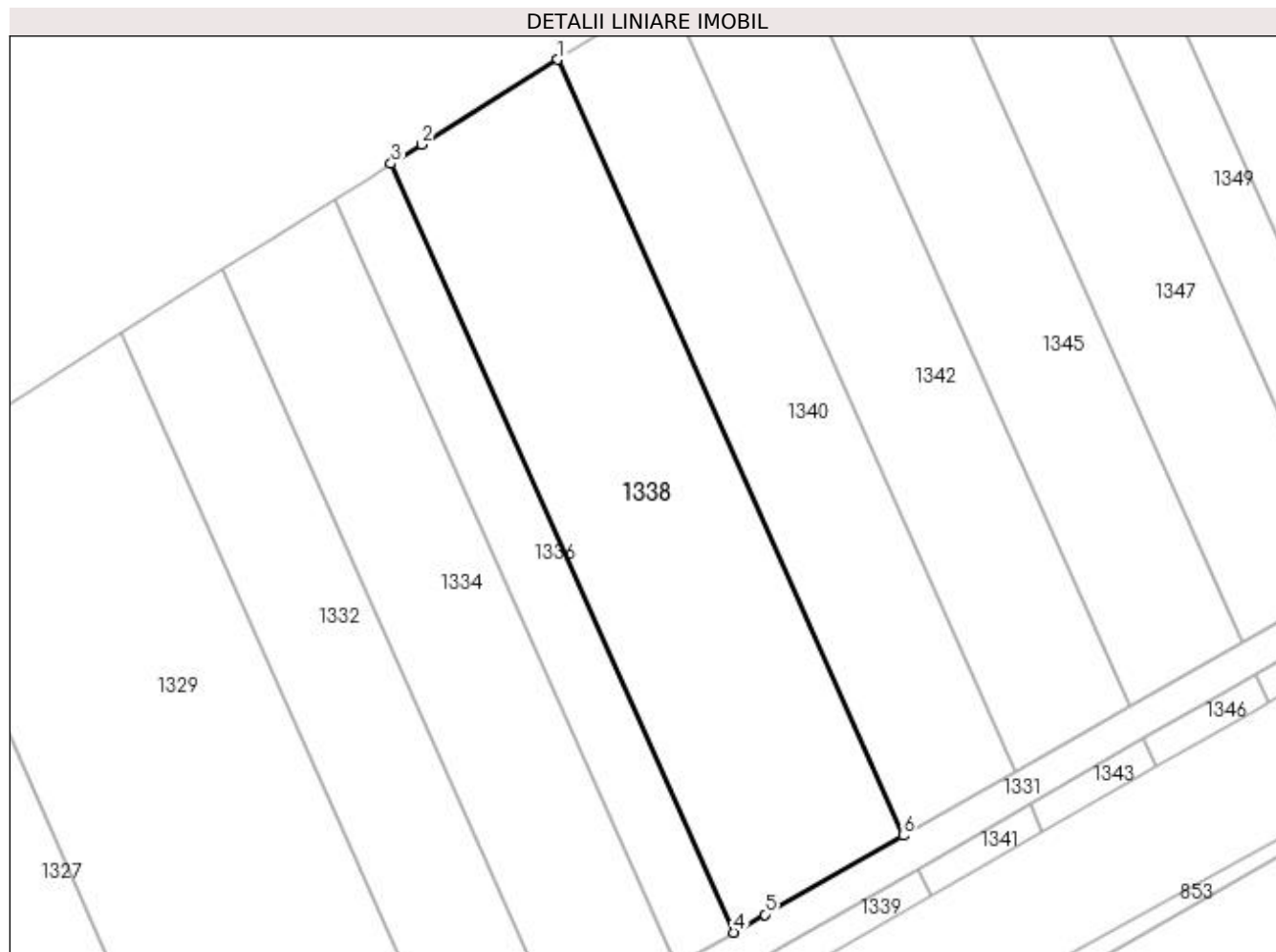
Inscrieri privind dezmembramintele dreptului de proprietate, drepturi reale de garanție și sarcini	Referințe
NU SUNT	

Anexa Nr. 1 La Partea I

Teren

Nr cadastral	Suprafața (mp)*	Observații / Referințe
	Din acte: 7.500 Masurata: 7.239	DIFERENȚA DE SUPRAFAȚA SE REGĂSEȘTE LA ID1339, IMOBILUL FIIND DESPARTIT DE CANAL CU NR. ID 1331

* Suprafața este determinată în planul de proiecție Stereo 70.



Date referitoare la teren

Crt	Categorie folosință	Intravilan	Suprafața (mp)	Tarla	Parcelă	Nr. topo	Observații / Referințe
1	arabil	NU	7.239	11	205/31	-	

Lungime Segmente

1) Valorile lungimilor segmentelor sunt obținute din proiecție în plan.

Punct început	X / Y	Punct sfârșit	X / Y	Lungime segment (** (m)
1	616.342,804 391.621,218	2	616.314,31 391.603,42	33.595
2	616.314,31 391.603,42	3	616.307,86 391.599,382	7.61
3	616.307,86 391.599,382	4	616.379,714 391.438,115	176.55
4	616.379,714 391.438,115	5	616.386,309 391.441,874	7.59
5	616.386,309 391.441,874	6	616.415,34 391.458,421	33.416

Punct început	X / Y	Punct sfârşit	X / Y	Lungime segment (** (m)
6	616.415,34 391.458,421	1	616.342,804 391.621,218	178.225

** Lungimile segmentelor sunt determinate în planul de proiecţie Stereo 70 şi sunt rotunjite la 1 milimetru.

*** Distanţa dintre puncte este formată din segmente cumulate ce sunt mai mici decât valoarea 1 milimetru.

**DATE DESPRE IMOBILUL NR. 1339**

Oficiul de Cadastru și Publicitate Imobiliară PRAHOVA
Biroul de Cadastru și Publicitate Imobiliară Ploiești

A. Partea I. Descrierea imobilului

TEREN Extravilan

Adresa: Jud. Prahova

Nr. Crt	Nr cadastral Nr. topografic	Suprafața* (mp)	Observații / Referințe
A1		Din acte: 7.500 Masurata: 261	Sector cadastral:37 Teren neimprejmuit; DIFERENTA DE SUPRAFATA SE REGASESTE LA ID 1338, IMOBILUL FIIND DESPARTIT DE CANAL CU NR. ID 1331

B. Partea II. Proprietari și acte

Inscrieri privitoare la dreptul de proprietate și alte drepturi reale	Referințe
/	
Act Administrativ nr. 61853, din 03/10/1996 emis de COMISIA JUDETEANA PRAHOVA;	
B1 Intabulare, drept de PROPRIETATE, dobandit prin Reconstituire, cota actuala 1/1 1) GHINEA MIHAIL	A1

C. Partea III. SARCINI .

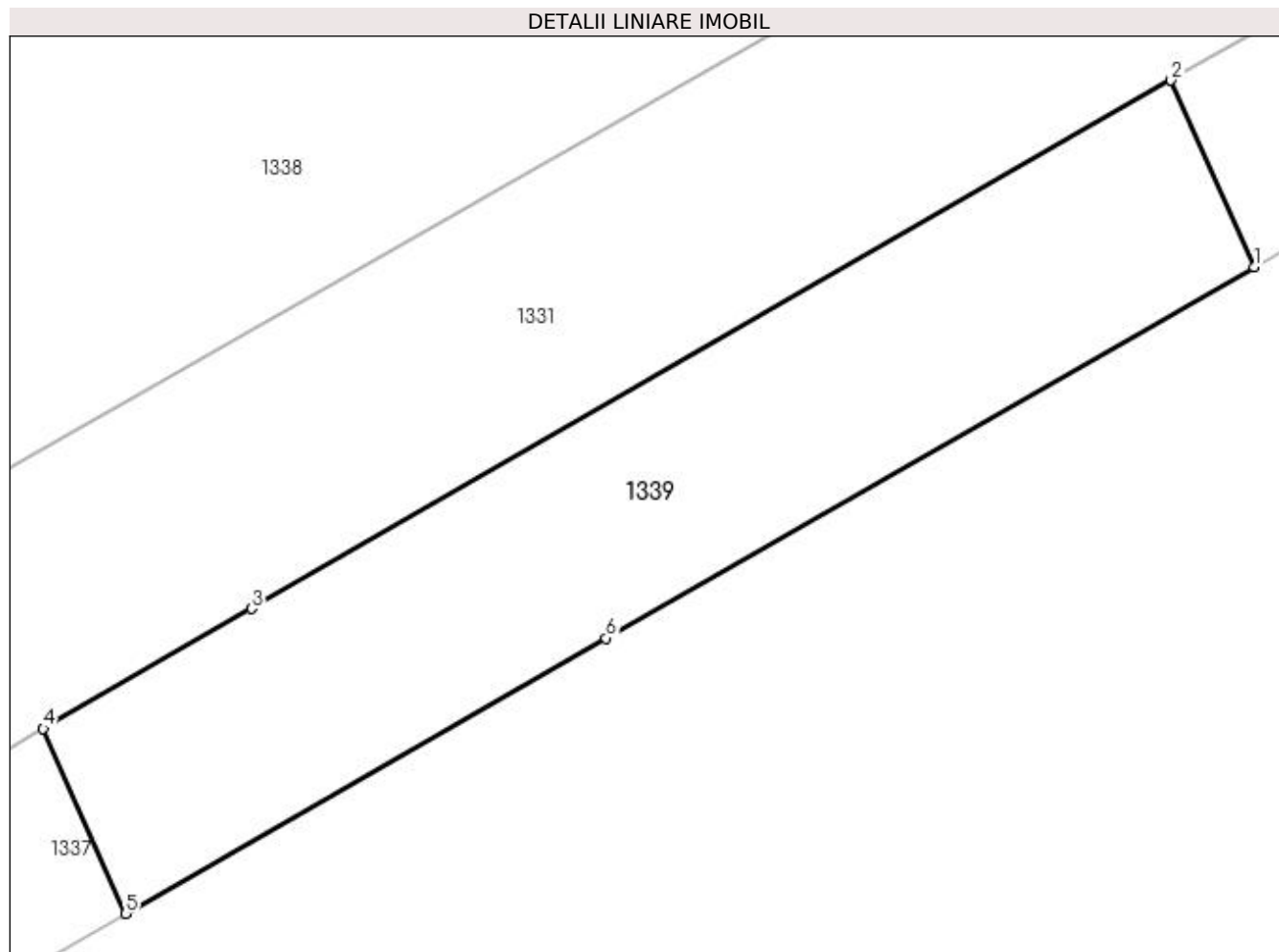
Inscrieri privind dezmembramintele dreptului de proprietate, drepturi reale de garanție și sarcini	Referințe
NU SUNT	

Anexa Nr. 1 La Partea I

Teren

Nr cadastral	Suprafața (mp)*	Observații / Referințe
	Din acte: 7.500 Masurata: 261	DIFERENTA DE SUPRAFATA SE REGASESTE LA ID 1338, IMOBILUL FIIND DESPARTIT DE CANAL CU NR. ID 1331

* Suprafața este determinată în planul de proiecție Stereo 70.



Date referitoare la teren

Crt	Categorie folosință	Intra vilan	Suprafața (mp)	Tarla	Parcelă	Nr. topo	Observații / Referințe
1	arabil	NU	261	11	205/31	-	

Lungime Segmente

1) Valorile lungimilor segmentelor sunt obținute din proiecție în plan.

Punct început	X / Y	Punct sfârșit	X / Y	Lungime segment (** (m)
1	616.421,041 391.445,627	2	616.418,422 391.451,505	6.435
2	616.418,422 391.451,505	3	616.389,442 391.434,844	33.428
3	616.389,442 391.434,844	4	616.382,859 391.431,059	7.594
4	616.382,859 391.431,059	5	616.385,454 391.425,235	6.376
5	616.385,454 391.425,235	6	616.400,61 391.433,92	17.469

Punct început	X / Y	Punct sfârşit	X / Y	Lungime segment (** (m)
6	616.400,61 391.433,92	1	616.421,041 391.445,627	23.547

** Lungimile segmentelor sunt determinate în planul de proiecţie Stereo 70 şi sunt rotunjite la 1 milimetru.

*** Distanţa dintre puncte este formată din segmente cumulate ce sunt mai mici decât valoarea 1 milimetru.

**DATE DESPRE IMOBILUL NR. 1340**

Oficiul de Cadastru și Publicitate Imobiliară PRAHOVA
Biroul de Cadastru și Publicitate Imobiliară Ploiești

A. Partea I. Descrierea imobilului

TEREN Extravilan

Adresa: Jud. Prahova

Nr. Crt	Nr cadastral Nr. topografic	Suprafața* (mp)	Observații / Referințe
A1		Din acte: 5.000 Masurata: 4.826	Sector cadastral:37 Teren neimprejmuit; DIFERENTA DE SUPRAFATA SE REGASESTE LA ID 1341, IMOBILUL FIIND DESPARTIT DE CANAL CU NR. ID 1331

B. Partea II. Proprietari și acte

Inscrieri privitoare la dreptul de proprietate și alte drepturi reale	Referințe
/	
Act Administrativ nr. 71638, din 29/09/1997 emis de COMISIA JUDETEANA PRAHOVA;	
B1 Intabulare, drept de PROPRIETATE, dobandit prin Reconstituire, cota actuala 1/1 1) OPREA S GHERGHINA	A1

C. Partea III. SARCINI .

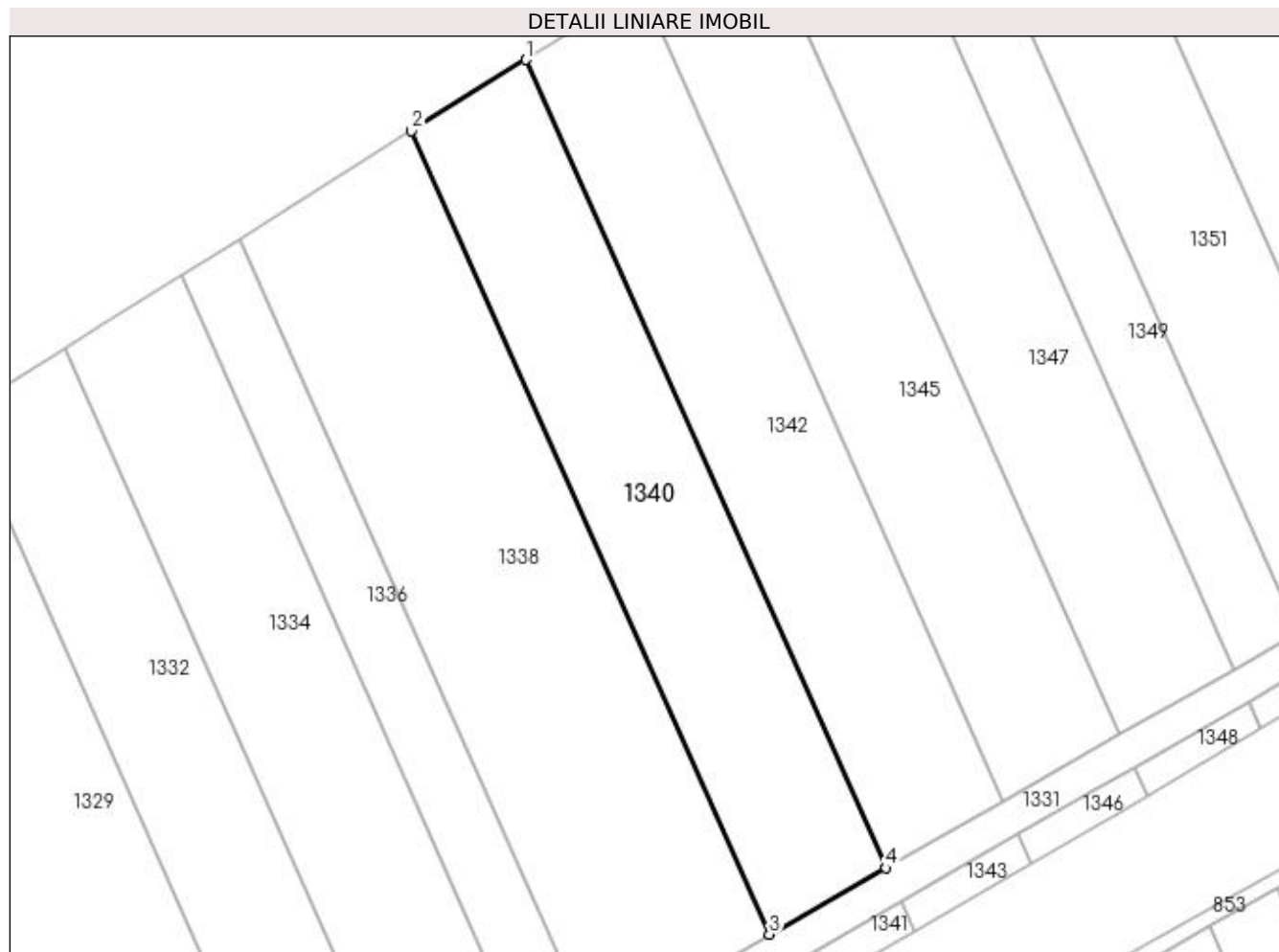
Inscrieri privind dezmembramintele dreptului de proprietate, drepturi reale de garanție și sarcini	Referințe
NU SUNT	

Anexa Nr. 1 La Partea I

Teren

Nr cadastral	Suprafața (mp)*	Observații / Referințe
	Din acte: 5.000 Masurata: 4.826	DIFERENȚA DE SUPRAFAȚA SE REGĂSEȘTE LA ID 1341, IMOBILUL FIIND DESPARTIT DE CANAL CU NR. ID 1331

* Suprafața este determinată în planul de proiecție Stereo 70.



Date referitoare la teren

Crt	Categorie folosință	Intra vilan	Suprafața (mp)	Tarla	Parcelă	Nr. topo	Observații / Referințe
1	arabil	NU	4.826	11	205/30	-	

Lungime Segmente

1) Valorile lungimilor segmentelor sunt obținute din proiecție în plan.

Punct început	X / Y	Punct sfârșit	X / Y	Lungime segment (** (m)
1	616.365,921 391.635,657	2	616.342,804 391.621,218	27.257
2	616.342,804 391.621,218	3	616.415,34 391.458,421	178.225
3	616.415,34 391.458,421	4	616.438,907 391.471,854	27.126
4	616.438,907 391.471,854	1	616.365,921 391.635,657	179.328

**** Lungimile segmentelor sunt determinate în planul de proiecție Stereo 70 și sunt rotunjite la 1 milimetru.**

***** Distanța dintre puncte este formată din segmente cumulate ce sunt mai mici decât valoarea 1 milimetru.**

**DATE DESPRE IMOBILUL NR. 1341**

Oficiul de Cadastru și Publicitate Imobiliară PRAHOVA
Biroul de Cadastru și Publicitate Imobiliară Ploiești

A. Partea I. Descrierea imobilului

TEREN Extravilan

Adresa: Jud. Prahova

Nr. Crt	Nr cadastral Nr. topografic	Suprafața* (mp)	Observații / Referințe
A1		Din acte: 5.000 Masurata: 174	Sector cadastral:37 Teren neimprejmuit; DIFERENTA DE SUPRAFATA SE REGASESTE LA ID 1340, IMOBILUL FIIND DESPARTIT DE CANAL CU NR. ID 1331

B. Partea II. Proprietari și acte

Inscrieri privitoare la dreptul de proprietate și alte drepturi reale	Referințe
/	
Act Administrativ nr. 71638, din 29/09/1997 emis de COMISIA JUDETEANA PRAHOVA;	
B1	A1
Intabulare, drept de PROPRIETATE, dobandit prin Reconstituire, cota actuala 1/1 1) OPREA S GHERGHINA	

C. Partea III. SARCINI .

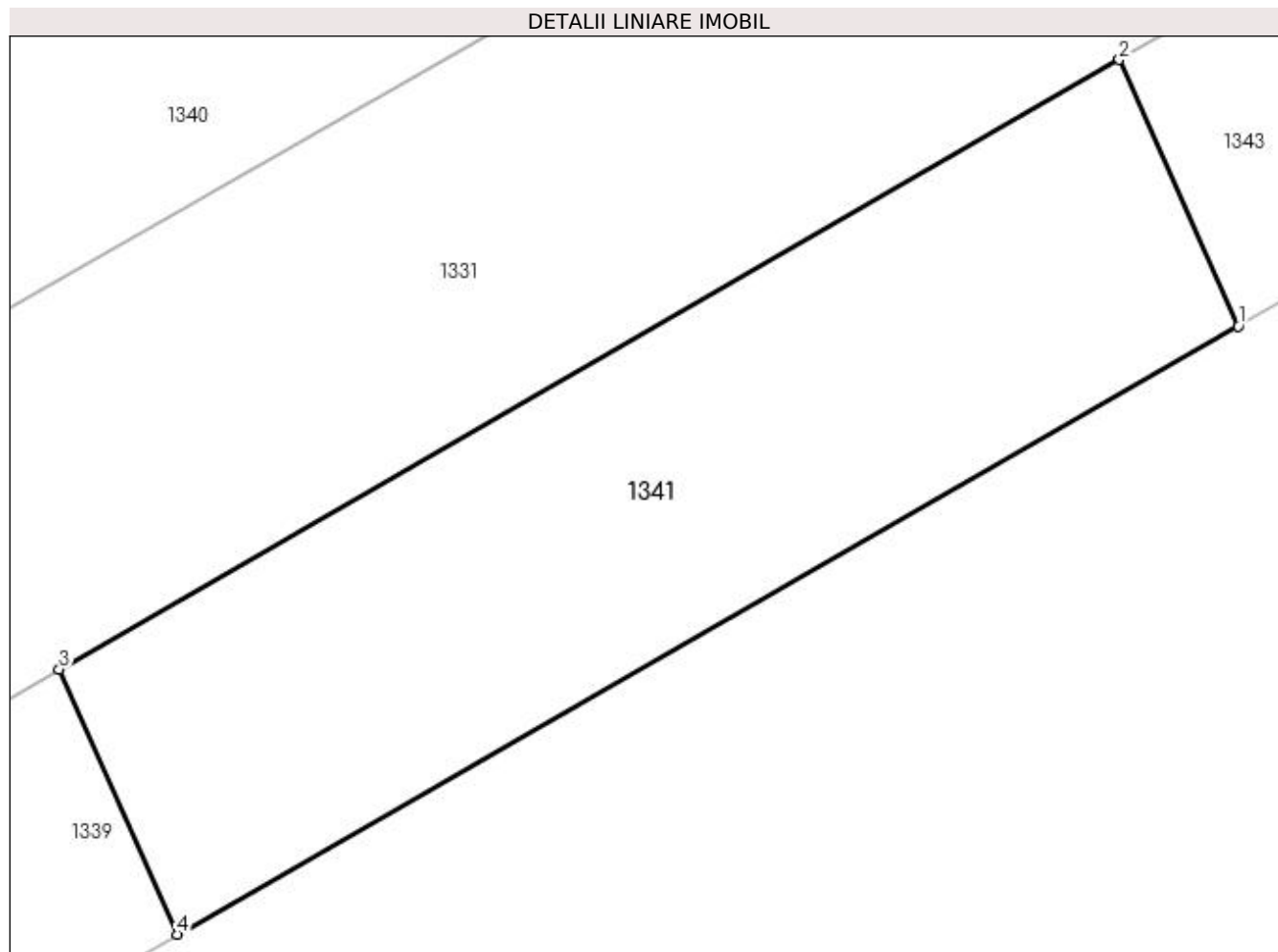
Inscrieri privind dezmembramintele dreptului de proprietate, drepturi reale de garanție și sarcini	Referințe
NU SUNT	

Anexa Nr. 1 La Partea I

Teren

Nr cadastral	Suprafața (mp)*	Observații / Referințe
	Din acte: 5.000 Masurata: 174	DIFERENȚA DE SUPRAFAȚA SE REGĂSEȘTE LA ID 1340, IMOBILUL FIIND DESPARTIT DE CANAL CU NR. ID 1331

* Suprafața este determinată în planul de proiecție Stereo 70.



Date referitoare la teren

Crt	Categorie folosință	Intra vilan	Suprafața (mp)	Tarla	Parcelă	Nr. topo	Observații / Referințe
1	arabil	NU	174	11	205/30	-	

Lungime Segmente

1) Valorile lungimilor segmentelor sunt obținute din proiecție în plan.

Punct început	X / Y	Punct sfârșit	X / Y	Lungime segment (** (m)
1	616.444,582 391.459,117	2	616.441,947 391.465,031	6.474
2	616.441,947 391.465,031	3	616.418,422 391.451,505	27.136
3	616.418,422 391.451,505	4	616.421,041 391.445,627	6.435
4	616.421,041 391.445,627	1	616.444,582 391.459,117	27.132

**** Lungimile segmentelor sunt determinate în planul de proiecție Stereo 70 și sunt rotunjite la 1 milimetru.**

***** Distanța dintre puncte este formată din segmente cumulate ce sunt mai mici decât valoarea 1 milimetru.**

**DATE DESPRE IMOBILUL NR. 1342**

Oficiul de Cadastru și Publicitate Imobiliară PRAHOVA
Biroul de Cadastru și Publicitate Imobiliară Ploiești

A. Partea I. Descrierea imobilului

TEREN Extravilan

Adresa: Jud. Prahova

Nr. Crt	Nr cadastral Nr. topografic	Suprafața* (mp)	Observații / Referințe
A1		Din acte: 5.110 Masurata: 4.932	Sector cadastral:37 Teren neimprejmuit; DIFERENTA DE SUPRAFATA SE REGASESTE LA ID 1343, IMOBILUL FIIND DESPARTIT DE CANAL CU NR. ID 1331

B. Partea II. Proprietari și acte

Inscrieri privitoare la dreptul de proprietate și alte drepturi reale	Referințe
/	
Act Administrativ nr. 61095, din 30/09/1996 emis de COMISIA JUDETEANA PRAHOVA;	
B1 Intabulare, drept de PROPRIETATE, dobandit prin Reconstituire, cota actuala 1/1 1) MATEI RADU GHEORGHE	A1

C. Partea III. SARCINI .

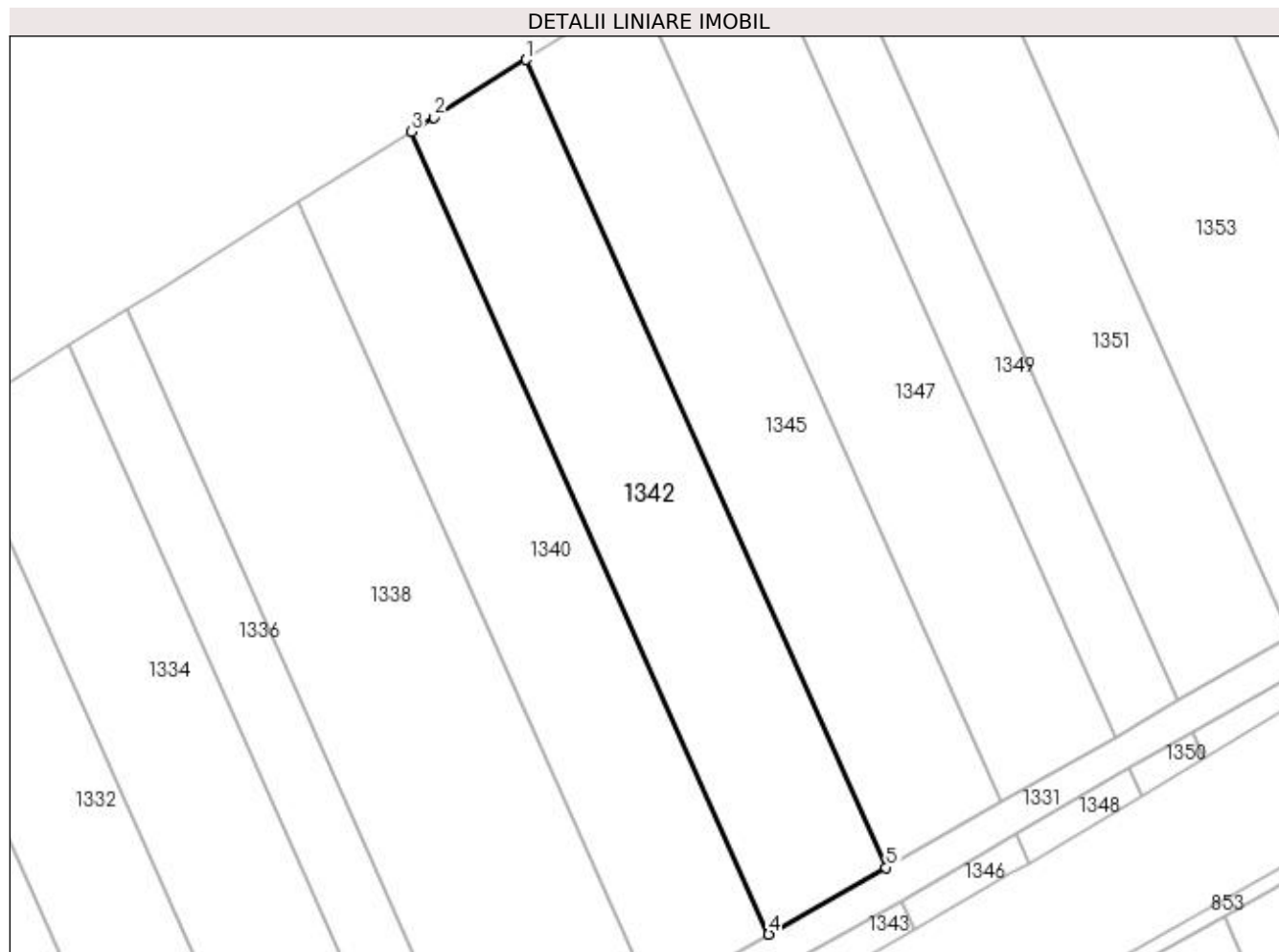
Inscrieri privind dezmembramintele dreptului de proprietate, drepturi reale de garanție și sarcini	Referințe
NU SUNT	

Anexa Nr. 1 La Partea I

Teren

Nr cadastral	Suprafața (mp)*	Observații / Referințe
	Din acte: 5.110 Masurata: 4.932	DIFERENȚA DE SUPRAFATA SE REGASESTE LA ID 1343, IMOBILUL FIIND DESPARTIT DE CANAL CU NR. ID 1331

* Suprafața este determinată în planul de proiecție Stereo 70.



Date referitoare la teren

Crt	Categorie folosință	Intra vilan	Suprafața (mp)	Tarla	Parcelă	Nr. topo	Observații / Referințe
1	arabil	NU	4.932	11	205/29	-	

Lungime Segmente

1) Valorile lungimilor segmentelor sunt obținute din proiecție în plan.

Punct început	X / Y	Punct sfârșit	X / Y	Lungime segment (** (m)
1	616.389,386 391.650,355	2	616.370,593 391.638,575	22.179
2	616.370,593 391.638,575	3	616.365,921 391.635,657	5.508
3	616.365,921 391.635,657	4	616.438,907 391.471,854	179.328
4	616.438,907 391.471,854	5	616.462,841 391.485,496	27.549
5	616.462,841 391.485,496	1	616.389,386 391.650,355	180.483

**** Lungimile segmentelor sunt determinate în planul de proiecție Stereo 70 și sunt rotunjite la 1 milimetru.**

***** Distanța dintre puncte este formată din segmente cumulate ce sunt mai mici decât valoarea 1 milimetru.**

**DATE DESPRE IMOBILUL NR. 1343**

Oficiul de Cadastru și Publicitate Imobiliară PRAHOVA
Biroul de Cadastru și Publicitate Imobiliară Ploiești

A. Partea I. Descrierea imobilului

TEREN Extravilan

Adresa: Jud. Prahova

Nr. Crt	Nr cadastral Nr. topografic	Suprafața* (mp)	Observații / Referințe
A1		Din acte: 5.110 Masurata: 178	Sector cadastral:37 Teren neimprejmuit; DIFERENTA DE SUPRAFATA SE REGASESTE LA ID 1342, IMOBILUL FIIND DESPARTIT DE CANAL CU NR. ID 1331

B. Partea II. Proprietari și acte

Inscrieri privitoare la dreptul de proprietate și alte drepturi reale	Referințe
/	
Act Administrativ nr. 61095, din 30/09/1996 emis de COMISIA JUDETEANA PRAHOVA;	
B1	A1
Intabulare, drept de PROPRIETATE, dobandit prin Reconstituire, cota actuala 1/1 1) MATEI RADU GHEORGHE	

C. Partea III. SARCINI .

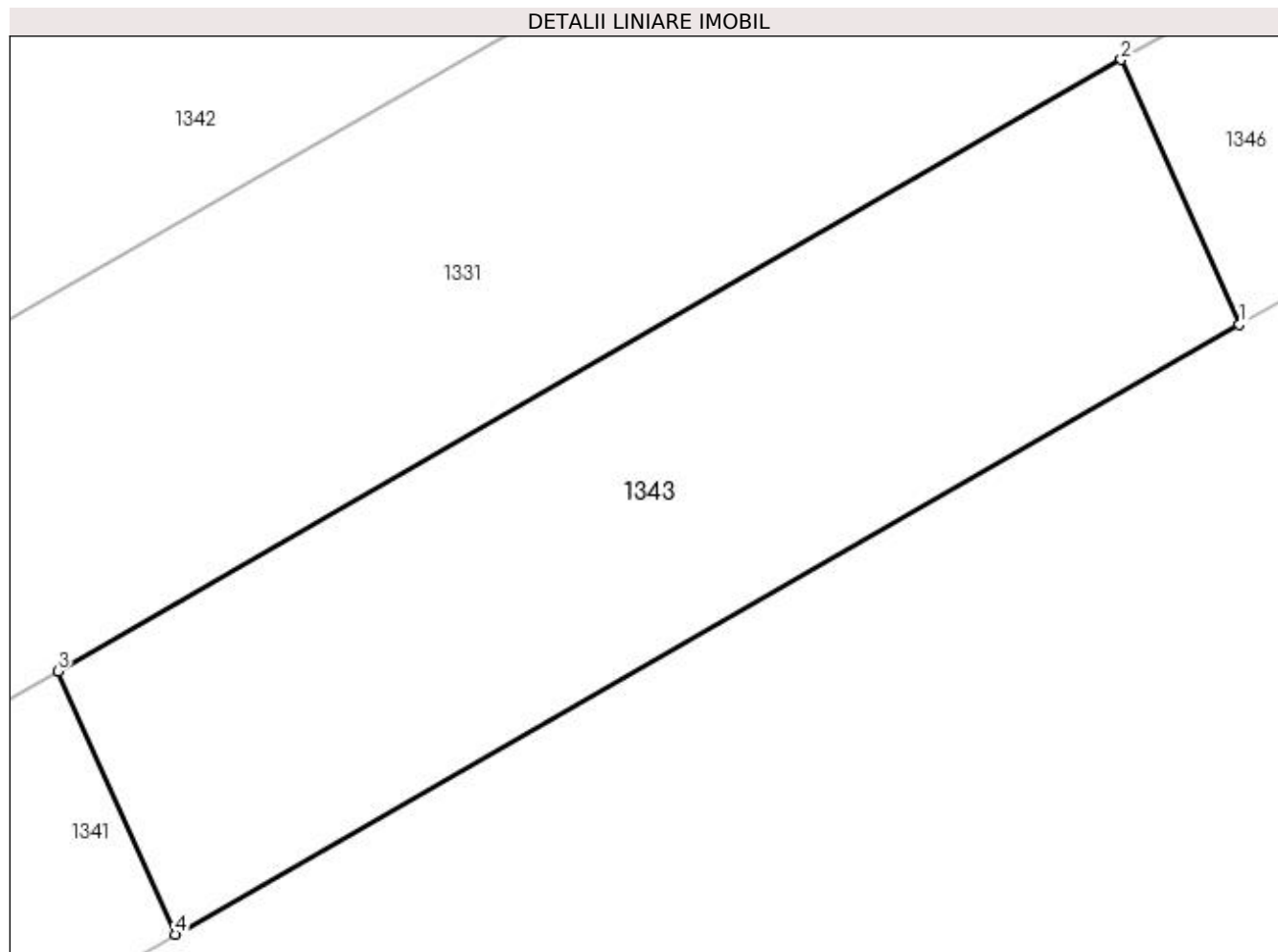
Inscrieri privind dezmembramintele dreptului de proprietate, drepturi reale de garanție și sarcini	Referințe
NU SUNT	

Anexa Nr. 1 La Partea I

Teren

Nr cadastral	Suprafața (mp)*	Observații / Referințe
	Din acte: 5.110 Masurata: 178	DIFERENȚA DE SUPRAFAȚA SE REGĂSEȘTE LA ID 1342, IMOBILUL FIIND DESPARTIT DE CANAL CU NR. ID 1331

* Suprafața este determinată în planul de proiecție Stereo 70.



Date referitoare la teren

Crt	Categorie folosință	Intravilan	Suprafața (mp)	Tarla	Parcelă	Nr. topo	Observații / Referințe
1	arabil	NU	178	11	205/29	-	

Lungime Segmente

1) Valorile lungimilor segmentelor sunt obținute din proiecție în plan.

Punct început	X / Y	Punct sfârșit	X / Y	Lungime segment (** (m)
1	616.468,49 391.472,817	2	616.465,839 391.478,767	6.514
2	616.465,839 391.478,767	3	616.441,947 391.465,031	27.56
3	616.441,947 391.465,031	4	616.444,582 391.459,117	6.474
4	616.444,582 391.459,117	1	616.468,49 391.472,817	27.556

**** Lungimile segmentelor sunt determinate în planul de proiecție Stereo 70 și sunt rotunjite la 1 milimetru.**

***** Distanța dintre puncte este formată din segmente cumulate ce sunt mai mici decât valoarea 1 milimetru.**

**DATE DESPRE IMOBILUL NR. 1345**

Oficiul de Cadastru și Publicitate Imobiliară PRAHOVA
Biroul de Cadastru și Publicitate Imobiliară Ploiești

A. Partea I. Descrierea imobilului

TEREN Extravilan

Adresa: Jud. Prahova

Nr. Crt	Nr cadastral Nr. topografic	Suprafața* (mp)	Observații / Referințe
A1		Din acte: 5.067 Masurata: 4.891	Sector cadastral:37 Teren neimprejmuit; DIFERENTA DE SUPRAFATA SE REGASESTE LA ID 1346, IMOBILUL FIIND DESPARTIT DE CANAL CU NR. ID 1331

B. Partea II. Proprietari și acte

Inscrieri privitoare la dreptul de proprietate și alte drepturi reale	Referințe
/	
Act Administrativ nr. 61098, din 30/09/1996 emis de COMISIA JUDETEANA PRAHOVA;	
B1 Intabulare, drept de PROPRIETATE, dobandit prin Reconstituire, cota actuala 1/1 1) MATEI RADU ION	A1

C. Partea III. SARCINI .

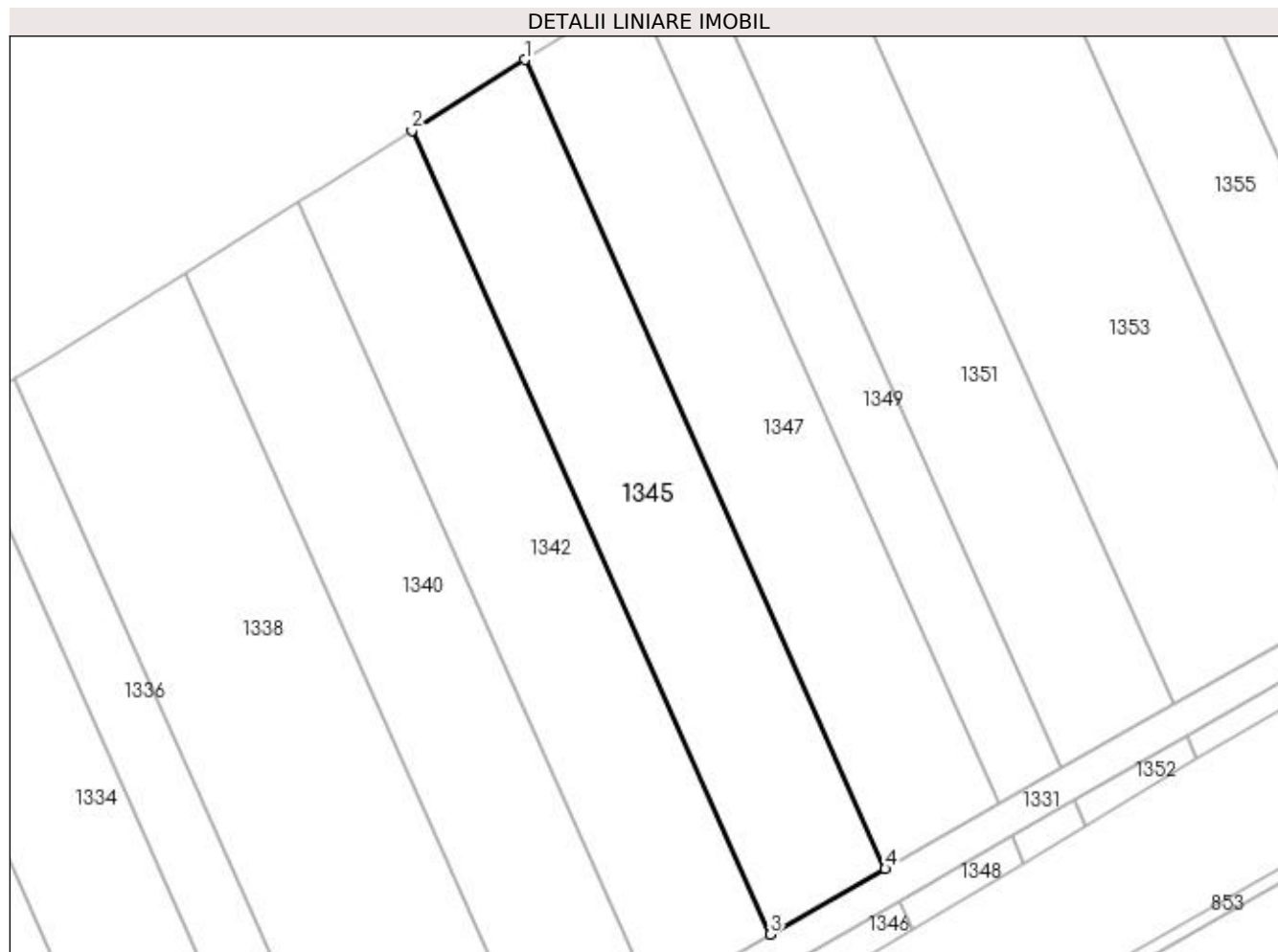
Inscrieri privind dezmembramintele dreptului de proprietate, drepturi reale de garanție și sarcini	Referințe
NU SUNT	

Anexa Nr. 1 La Partea I

Teren

Nr cadastral	Suprafața (mp)*	Observații / Referințe
	Din acte: 5.067 Masurata: 4.891	DIFERENȚA DE SUPRAFAȚA SE REGĂSEȘTE LA ID 1346, IMOBILUL FIIND DESPARTIT DE CANAL CU NR. ID 1331

* Suprafața este determinată în planul de proiecție Stereo 70.



Date referitoare la teren

Crt	Categorie folosință	Intra vilan	Suprafața (mp)	Tarla	Parcelă	Nr. topo	Observații / Referințe
1	arabil	NU	4.891	11	205/28	-	

Lungime Segmente

1) Valorile lungimilor segmentelor sunt obținute din proiecție în plan.

Punct început	X / Y	Punct sfârșit	X / Y	Lungime segment (** (m)
1	616.412,502 391.664,844	2	616.389,386 391.650,355	27.282
2	616.389,386 391.650,355	3	616.462,841 391.485,496	180.483
3	616.462,841 391.485,496	4	616.486,424 391.498,938	27.145
4	616.486,424 391.498,938	1	616.412,502 391.664,844	181.63

**** Lungimile segmentelor sunt determinate în planul de proiecție Stereo 70 și sunt rotunjite la 1 milimetru.**

***** Distanța dintre puncte este formată din segmente cumulate ce sunt mai mici decât valoarea 1 milimetru.**

**DATE DESPRE IMOBILUL NR. 1346**

Oficiul de Cadastru și Publicitate Imobiliară PRAHOVA
Biroul de Cadastru și Publicitate Imobiliară Ploiești

A. Partea I. Descrierea imobilului

TEREN Extravilan

Adresa: Jud. Prahova

Nr. Crt	Nr cadastral Nr. topografic	Suprafața* (mp)	Observații / Referințe
A1		Din acte: 5.067 Masurata: 176	Sector cadastral:37 Teren neimprejmuit; DIFERENTA DE SUPRAFATA SE REGASESTE LA ID 1345, IMOBILUL FIIND DESPARTIT DE CANAL CU NR. ID 1331

B. Partea II. Proprietari și acte

Inscrieri privitoare la dreptul de proprietate și alte drepturi reale	Referințe
/	
Act Administrativ nr. 61098, din 30/09/1996 emis de COMISIA JUDETEANA PRAHOVA;	
B1 Intabulare, drept de PROPRIETATE, dobandit prin Reconstituire, cota actuala 1/1 1) MATEI RADU ION	A1

C. Partea III. SARCINI .

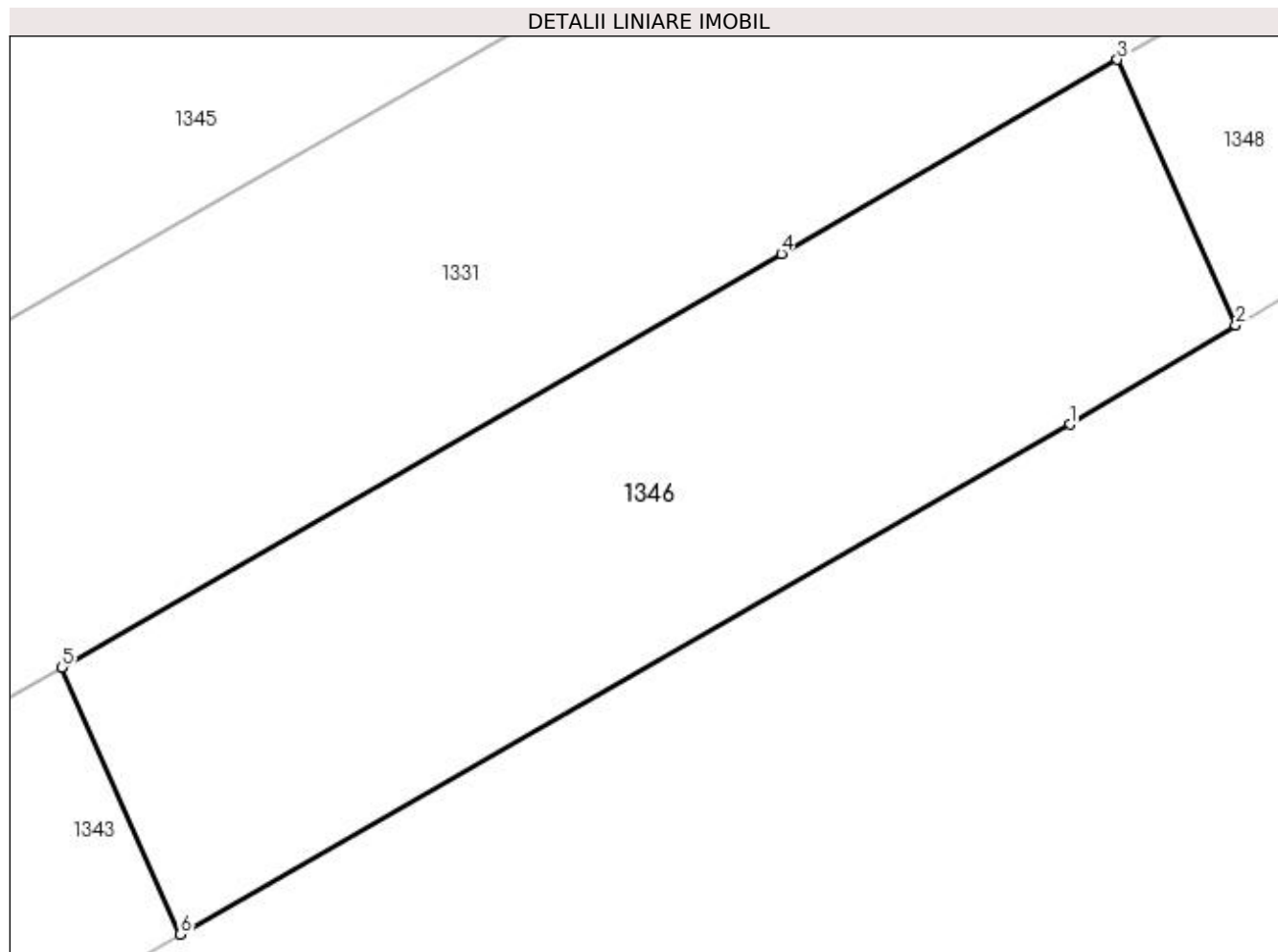
Inscrieri privind dezmembramintele dreptului de proprietate, drepturi reale de garanție și sarcini	Referințe
NU SUNT	

Anexa Nr. 1 La Partea I

Teren

Nr cadastral	Suprafața (mp)*	Observații / Referințe
	Din acte: 5.067 Masurata: 176	DIFERENȚA DE SUPRAFAȚĂ SE REGĂSEȘTE LA ID 1345, IMOBILUL FIIND DESPARTIT DE CANAL CU NR. ID 1331

* Suprafața este determinată în planul de proiecție Stereo 70.



Date referitoare la teren

Crt	Categorie folosință	Intra vilan	Suprafața (mp)	Tarla	Parcelă	Nr. topo	Observații / Referințe
1	arabil	NU	176	11	205/28	-	

Lungime Segmente

1) Valorile lungimilor segmentelor sunt obținute din proiecție în plan.

Punct început	X / Y	Punct sfârșit	X / Y	Lungime segment (** (m)
1	616.488,32 391.484,18	2	616.492,013 391.486,394	4.306
2	616.492,013 391.486,394	3	616.489,377 391.492,311	6.477
3	616.489,377 391.492,311	4	616.481,881 391.487,99	8.652
4	616.481,881 391.487,99	5	616.465,839 391.478,767	18.504
5	616.465,839 391.478,767	6	616.468,49 391.472,817	6.514

Punct început	X / Y	Punct sfârşit	X / Y	Lungime segment (** (m)
6	616.468,49 391.472,817	1	616.488,32 391.484,18	22.854

** Lungimile segmentelor sunt determinate în planul de proiecţie Stereo 70 şi sunt rotunjite la 1 milimetru.

*** Distanţa dintre puncte este formată din segmente cumulate ce sunt mai mici decât valoarea 1 milimetru.

**DATE DESPRE IMOBILUL NR. 1347**

Oficiul de Cadastru și Publicitate Imobiliară PRAHOVA
Biroul de Cadastru și Publicitate Imobiliară Ploiești

A. Partea I. Descrierea imobilului

TEREN Extravilan

Adresa: Jud. Prahova

Nr. Crt	Nr cadastral Nr. topografic	Suprafața* (mp)	Observații / Referințe
A1		Din acte: 5.009 Masurata: 4.843	Sector cadastral:37 Teren neimprejmuit; DIFERENTA DE SUPRAFATA SE REGASESTE LA ID 1348, IMOBILUL FIIND DESPARTIT DE CANAL CU NR. ID 1331

B. Partea II. Proprietari și acte

Inscrieri privitoare la dreptul de proprietate și alte drepturi reale	Referințe
/	
Act Administrativ nr. 62804, din 18/10/1996 emis de COMISIA JUDETEANA PRAHOVA;	
B1	A1
Intabulare, drept de PROPRIETATE, dobandit prin Reconstituire, cota actuala 1/1 1) PETRE MIHALACHE DUMITRU	

C. Partea III. SARCINI .

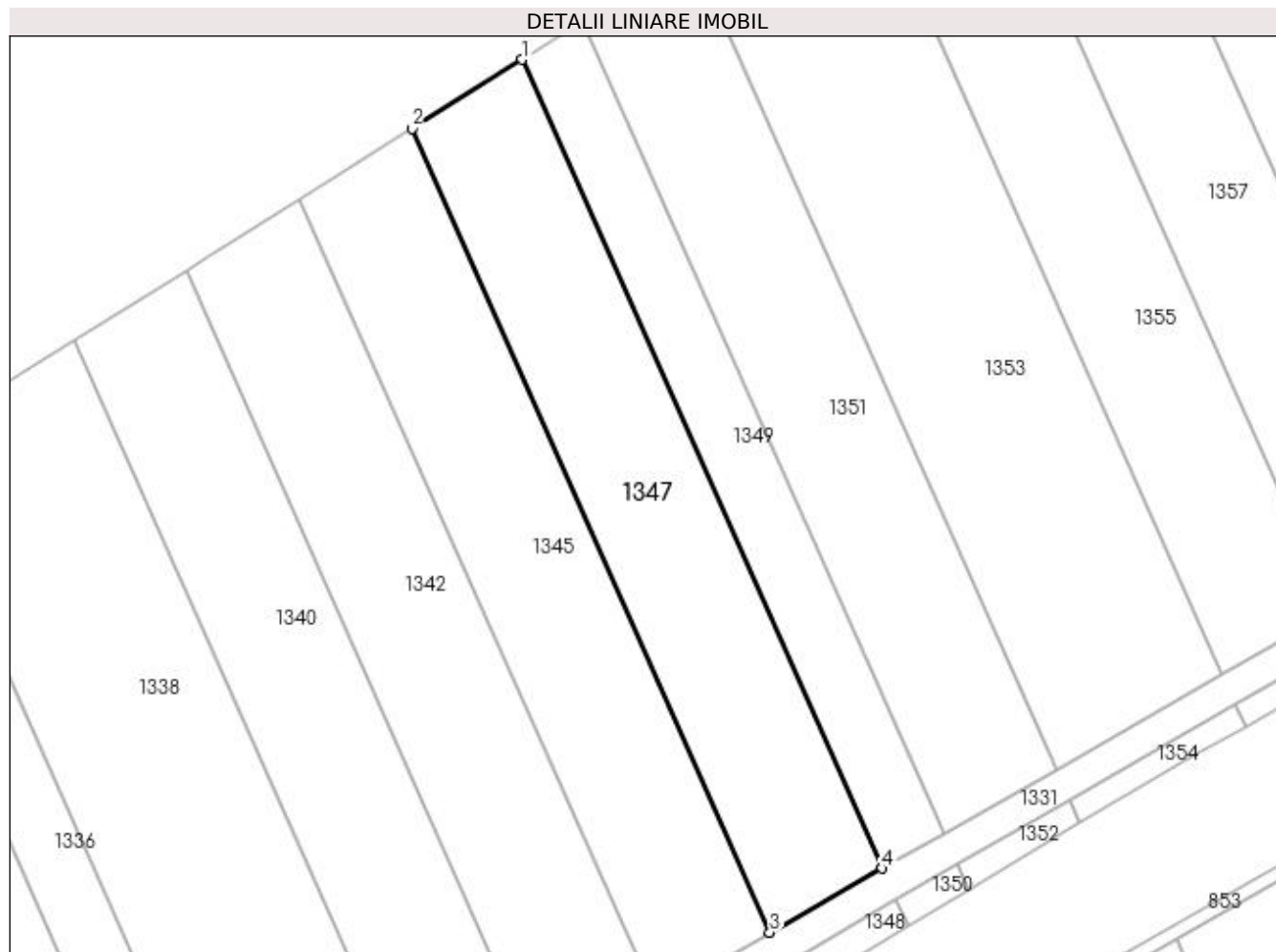
Inscrieri privind dezmembramintele dreptului de proprietate, drepturi reale de garanție și sarcini	Referințe
NU SUNT	

Anexa Nr. 1 La Partea I

Teren

Nr cadastral	Suprafața (mp)*	Observații / Referințe
	Din acte: 5.009 Masurata: 4.843	DIFERENȚA DE SUPRAFAȚA SE REGĂSEȘTE LA ID 1348, IMOBILUL FIIND DESPARTIT DE CANAL CU NR. ID 1331

* Suprafața este determinată în planul de proiecție Stereo 70.



Date referitoare la teren

Crt	Categorie folosință	Intra vilan	Suprafața (mp)	Tarla	Parcelă	Nr. topo	Observații / Referințe
1	arabil	NU	4.843	11	205/27	-	

Lungime Segmente

1) Valorile lungimilor segmentelor sunt obținute din proiecție în plan.

Punct început	X / Y	Punct sfârșit	X / Y	Lungime segment (** (m)
1	616.435,249 391.679,103	2	616.412,502 391.664,844	26.847
2	616.412,502 391.664,844	3	616.486,424 391.498,938	181.63
3	616.486,424 391.498,938	4	616.509,631 391.512,165	26.712
4	616.509,631 391.512,165	1	616.435,249 391.679,103	182.758

**** Lungimile segmentelor sunt determinate în planul de proiecție Stereo 70 și sunt rotunjite la 1 milimetru.**

***** Distanța dintre puncte este formată din segmente cumulate ce sunt mai mici decât valoarea 1 milimetru.**

**DATE DESPRE IMOBILUL NR. 1348**

Oficiul de Cadastru și Publicitate Imobiliară PRAHOVA
Biroul de Cadastru și Publicitate Imobiliară Ploiești

A. Partea I. Descrierea imobilului

TEREN Extravilan

Adresa: Jud. Prahova

Nr. Crt	Nr cadastral Nr. topografic	Suprafața* (mp)	Observații / Referințe
A1		Din acte: 5.009 Masurata: 166	Sector cadastral:37 Teren neimprejmuit; DIFERENTA DE SUPRAFATA SE REGASESTE LA ID 1347, IMOBILUL FIIND DESPARTIT DE CANAL CU NR. ID 1331

B. Partea II. Proprietari și acte

Inscrieri privitoare la dreptul de proprietate și alte drepturi reale	Referințe
/	
Act Administrativ nr. 62804, din 18/10/1996 emis de COMISIA JUDETEANA PRAHOVA;	
B1 Intabulare, drept de PROPRIETATE, dobandit prin Reconstituire, cota actuala 1/1 1) PETRE MIHALACHE DUMITRU	A1

C. Partea III. SARCINI .

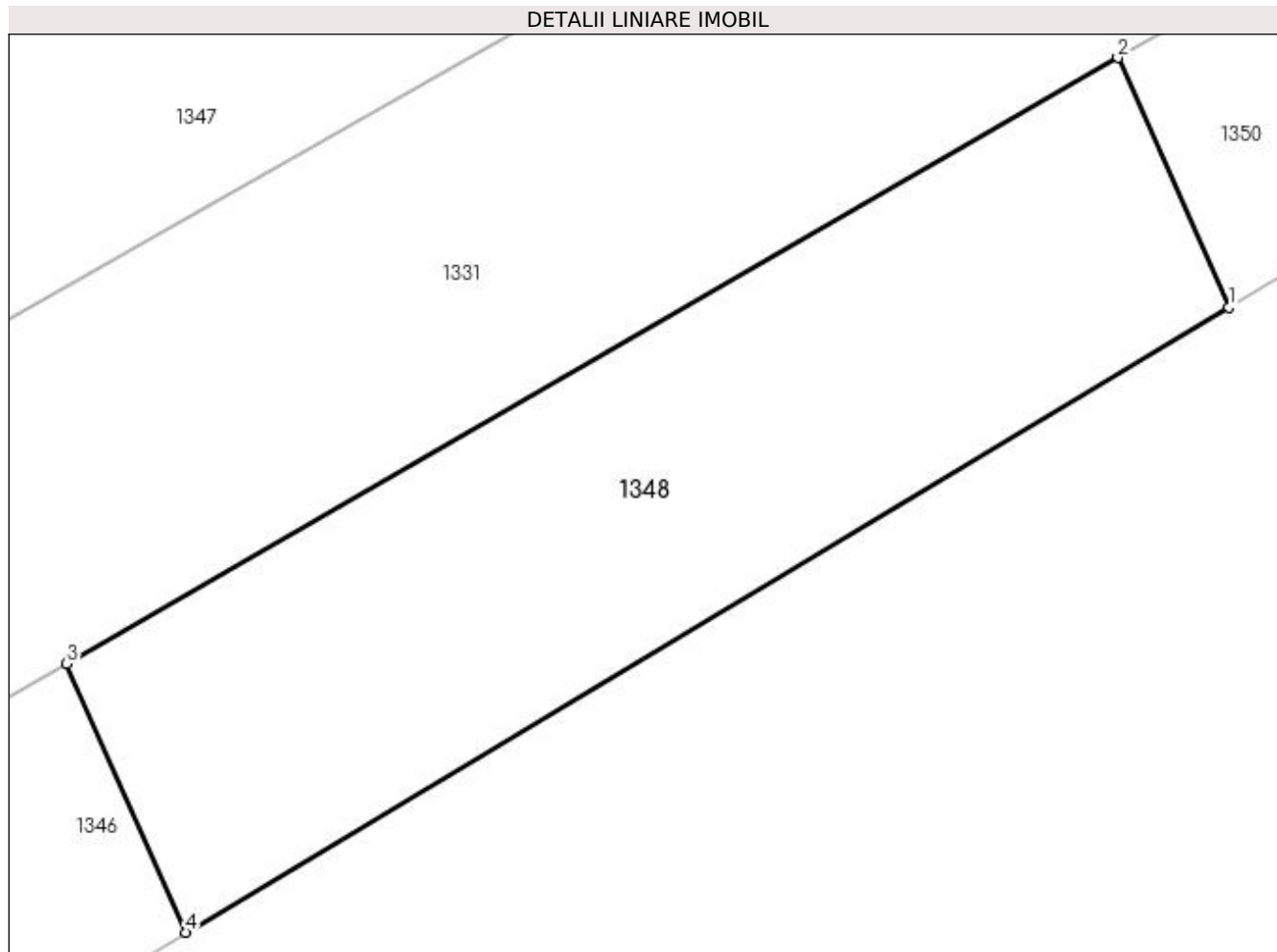
Inscrieri privind dezmembramintele dreptului de proprietate, drepturi reale de garanție și sarcini	Referințe
NU SUNT	

Anexa Nr. 1 La Partea I

Teren

Nr cadastral	Suprafața (mp)*	Observații / Referințe
	Din acte: 5.009 Masurata: 166	DIFERENȚA DE SUPRAFAȚĂ SE REGĂSEȘTE LA ID 1347, IMOBILUL FIIND DESPARTIT DE CANAL CU NR. ID 1331

* Suprafața este determinată în planul de proiecție Stereo 70.



Date referitoare la teren

Crt	Categorie folosință	Intra vilan	Suprafața (mp)	Tarla	Parcelă	Nr. topo	Observații / Referințe
1	arabil	NU	166	11	205/27	-	

Lungime Segmente

1) Valorile lungimilor segmentelor sunt obținute din proiecție în plan.

Punct început	X / Y	Punct sfârșit	X / Y	Lungime segment (** (m)
1	616.514,977 391.500,166	2	616.512,53 391.505,657	6.012
2	616.512,53 391.505,657	3	616.489,377 391.492,311	26.725
3	616.489,377 391.492,311	4	616.492,013 391.486,394	6.477
4	616.492,013 391.486,394	1	616.514,977 391.500,166	26.777

**** Lungimile segmentelor sunt determinate în planul de proiecție Stereo 70 și sunt rotunjite la 1 milimetru.**

***** Distanța dintre puncte este formată din segmente cumulate ce sunt mai mici decât valoarea 1 milimetru.**

**DATE DESPRE IMOBILUL NR. 1349**

Oficiul de Cadastru și Publicitate Imobiliară PRAHOVA
Biroul de Cadastru și Publicitate Imobiliară Ploiești

A. Partea I. Descrierea imobilului

TEREN Extravilan

Adresa: Jud. Prahova

Nr. Crt	Nr cadastral Nr. topografic	Suprafața* (mp)	Observații / Referințe
A1		Din acte: 2.773 Masurata: 2.687	Sector cadastral:37 Teren neimprejmuit; DIFERENTA DE SUPRAFATA SE REGASESTE LA ID 1350, IMOBILUL FIIND DESPARTIT DE CANAL CU NR. ID 1331

B. Partea II. Proprietari și acte

Inscrieri privitoare la dreptul de proprietate și alte drepturi reale	Referințe
/	
Act Administrativ nr. 87148, din 01/06/2000 emis de COMISIA JUDETEANA PRAHOVA;	
B1 Intabulare, drept de PROPRIETATE, dobandit prin Reconstituire, cota actuala 1/1 1) SERBU VICTORIA	A1

C. Partea III. SARCINI .

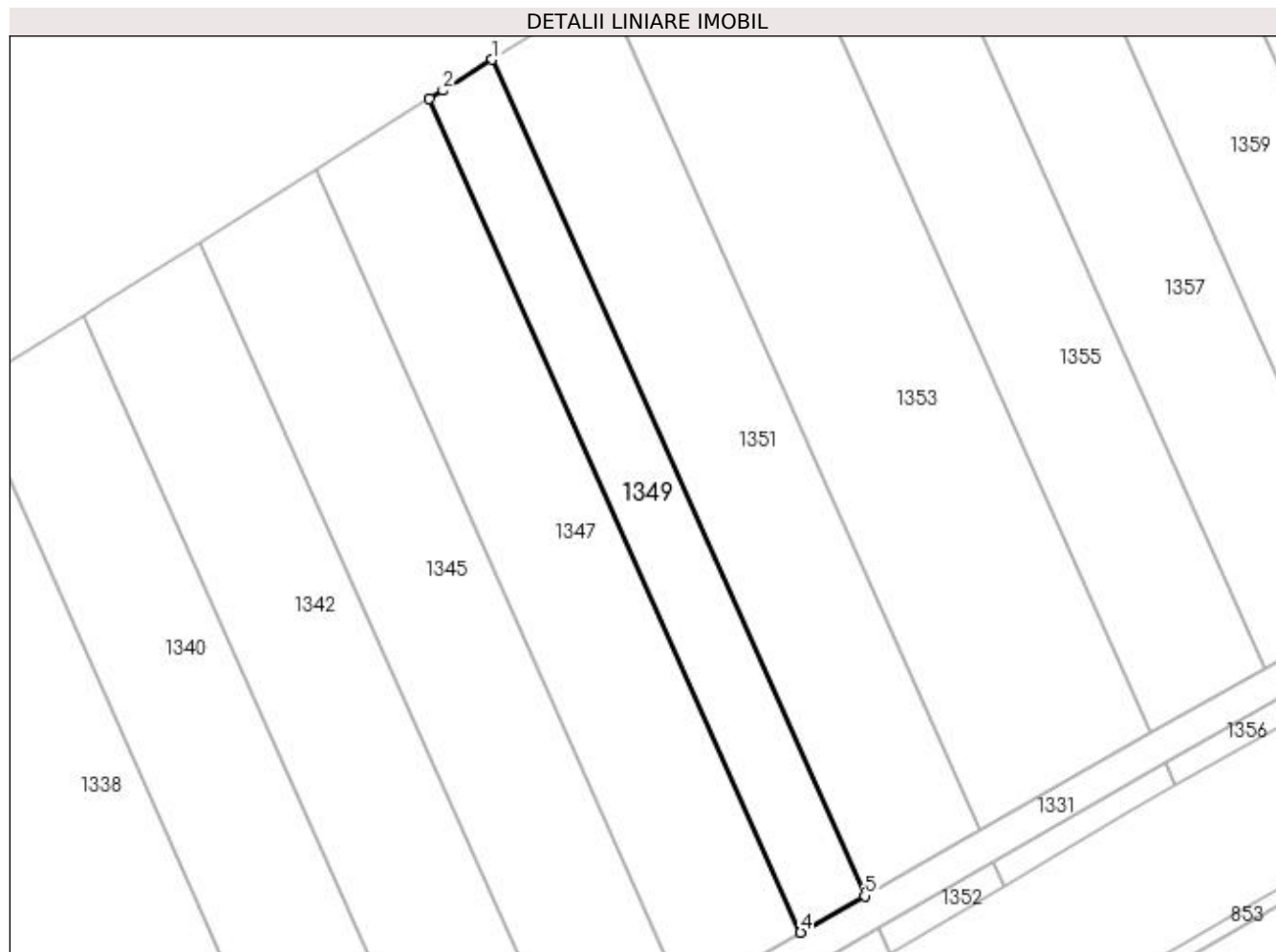
Inscrieri privind dezmembramintele dreptului de proprietate, drepturi reale de garanție și sarcini	Referințe
NU SUNT	

Anexa Nr. 1 La Partea I

Teren

Nr cadastral	Suprafața (mp)*	Observații / Referințe
	Din acte: 2.773 Masurata: 2.687	DIFERENȚA DE SUPRAFAȚĂ SE REGĂSEȘTE LA ID 1350, IMOBILUL FIIND DESPARTIT DE CANAL CU NR. ID 1331

* Suprafața este determinată în planul de proiecție Stereo 70.



Date referitoare la teren

Crt	Categorie folosință	Intravilan	Suprafața (mp)	Tarla	Parcelă	Nr. topo	Observații / Referințe
1	arabil	NU	2.687	11	205/26	-	

Lungime Segmente

1) Valorile lungimilor segmentelor sunt obținute din proiecție în plan.

Punct început	X / Y	Punct sfârșit	X / Y	Lungime segment (** (m)
1	616.447,808 391.686,975	2	616.437,918 391.680,775	11.673
2	616.437,918 391.680,775	3	616.435,249 391.679,103	3.15
3	616.435,249 391.679,103	4	616.509,631 391.512,165	182.758
4	616.509,631 391.512,165	5	616.522,443 391.519,468	14.748
5	616.522,443 391.519,468	1	616.447,808 391.686,975	183.381

**** Lungimile segmentelor sunt determinate în planul de proiecție Stereo 70 și sunt rotunjite la 1 milimetru.**

***** Distanța dintre puncte este formată din segmente cumulate ce sunt mai mici decât valoarea 1 milimetru.**

**DATE DESPRE IMOBILUL NR. 1350**

Oficiul de Cadastru și Publicitate Imobiliară PRAHOVA
Biroul de Cadastru și Publicitate Imobiliară Ploiești

A. Partea I. Descrierea imobilului

TEREN Extravilan

Adresa: Jud. Prahova

Nr. Crt	Nr cadastral Nr. topografic	Suprafața* (mp)	Observații / Referințe
A1		Din acte: 2.773 Masurata: 86	Sector cadastral:37 Teren neimprejmuit; DIFERENTA DE SUPRAFATA SE REGASESTE LA ID 1349, IMOBILUL FIIND DESPARTIT DE CANAL CU NR. ID 1331

B. Partea II. Proprietari și acte

Inscrieri privitoare la dreptul de proprietate și alte drepturi reale	Referințe
/	
Act Administrativ nr. 87148, din 01/06/2000 emis de COMISIA JUDETEANA PRAHOVA;	
B1 Intabulare, drept de PROPRIETATE, dobandit prin Reconstituire, cota actuala 1/1 1) SERBU VICTORIA	A1

C. Partea III. SARCINI .

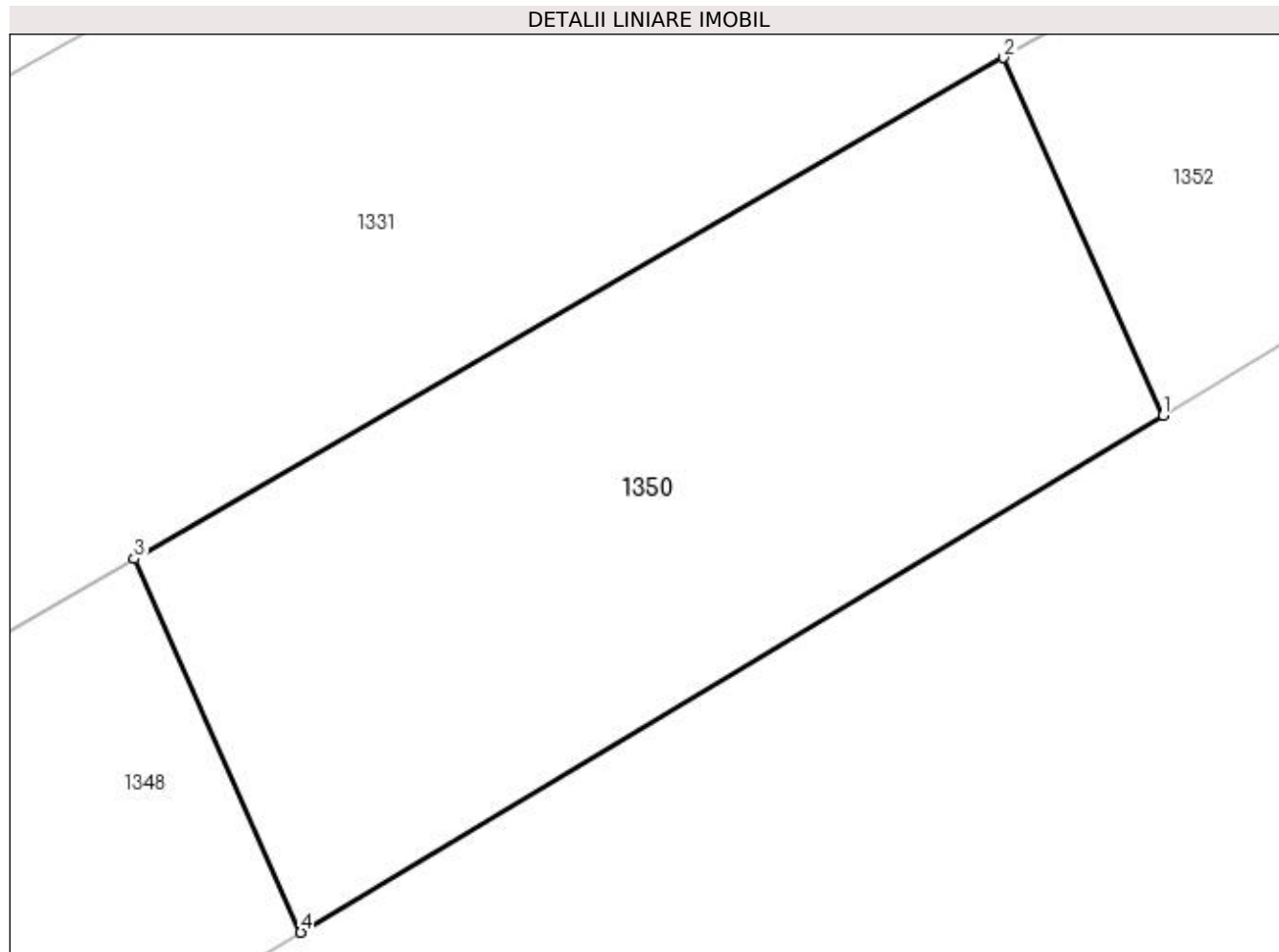
Inscrieri privind dezmembramintele dreptului de proprietate, drepturi reale de garanție și sarcini	Referințe
NU SUNT	

Anexa Nr. 1 La Partea I

Teren

Nr cadastral	Suprafața (mp)*	Observații / Referințe
	Din acte: 2.773 Masurata: 86	DIFERENȚA DE SUPRAFAȚA SE REGĂSEȘTE LA ID 1349, IMOBILUL FIIND DESPARTIT DE CANAL CU NR. ID 1331

* Suprafața este determinată în planul de proiecție Stereo 70.



Date referitoare la teren

Crt	Categorie folosință	Intravilan	Suprafața (mp)	Tarla	Parcelă	Nr. topo	Observații / Referințe
1	arabil	NU	86	11	205/26	-	

Lungime Segmente

1) Valorile lungimilor segmentelor sunt obținute din proiecție în plan.

Punct început	X / Y	Punct sfârșit	X / Y	Lungime segment (** (m)
1	616.527,656 391.507,769	2	616.525,314 391.513,026	5.755
2	616.525,314 391.513,026	3	616.512,53 391.505,657	14.755
3	616.512,53 391.505,657	4	616.514,977 391.500,166	6.012
4	616.514,977 391.500,166	1	616.527,656 391.507,769	14.784

**** Lungimile segmentelor sunt determinate în planul de proiecție Stereo 70 și sunt rotunjite la 1 milimetru.**

***** Distanța dintre puncte este formată din segmente cumulate ce sunt mai mici decât valoarea 1 milimetru.**

**DATE DESPRE IMOBILUL NR. 1351**

Oficiul de Cadastru și Publicitate Imobiliară PRAHOVA
Biroul de Cadastru și Publicitate Imobiliară Ploiești

A. Partea I. Descrierea imobilului

TEREN Extravilan

Adresa: Jud. Prahova

Nr. Crt	Nr cadastral Nr. topografic	Suprafața* (mp)	Observații / Referințe
A1		Din acte: 5.000 Masurata: 4.854	Sector cadastral:37 Teren neimprejmuit; DIFERENTA DE SUPRAFATA SE REGASESTE LA ID 1352, IMOBILUL FIIND DESPARTIT DE CANAL CU NR. ID 1331

B. Partea II. Proprietari și acte

Inscrieri privitoare la dreptul de proprietate și alte drepturi reale	Referințe
/	
Act Administrativ nr. 61842, din 03/10/1996 emis de COMISIA JUDETEANA PRAHOVA;	
B1	A1
Intabulare, drept de PROPRIETATE, dobandit prin Adjudecare, cota actuala 1/1 1) OPREA VASILE FERENTZ	

C. Partea III. SARCINI .

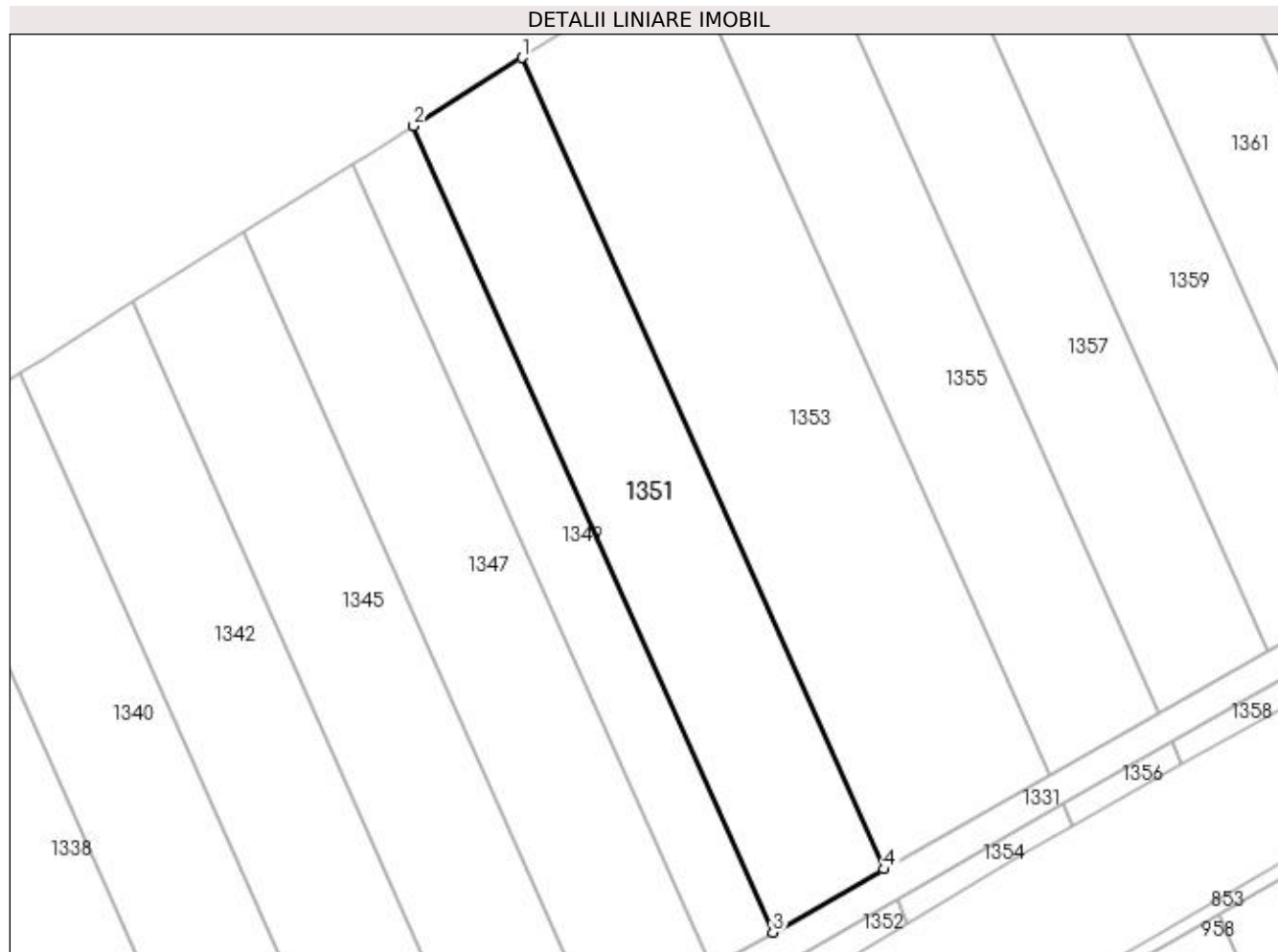
Inscrieri privind dezmembramintele dreptului de proprietate, drepturi reale de garanție și sarcini	Referințe
NU SUNT	

Anexa Nr. 1 La Partea I

Teren

Nr cadastral	Suprafața (mp)*	Observații / Referințe
	Din acte: 5.000 Masurata: 4.854	DIFERENȚA DE SUPRAFAȚĂ SE REGĂSEȘTE LA ID 1352, IMOBILUL FIIND DESPARTIT DE CANAL CU NR. ID 1331

* Suprafața este determinată în planul de proiecție Stereo 70.



Date referitoare la teren

Crt	Categorie folosință	Intravilan	Suprafața (mp)	Tarla	Parcelă	Nr. topo	Observații / Referințe
1	arabil	NU	4.854	11	205/25	-	

Lungime Segmente

1) Valorile lungimilor segmentelor sunt obținute din proiecție în plan.

Punct început	X / Y	Punct sfârșit	X / Y	Lungime segment (** (m)
1	616.470,392 391.701,13	2	616.447,808 391.686,975	26.653
2	616.447,808 391.686,975	3	616.522,443 391.519,468	183.381
3	616.522,443 391.519,468	4	616.545,483 391.532,6	26.519
4	616.545,483 391.532,6	1	616.470,392 391.701,13	184.502

**** Lungimile segmentelor sunt determinate în planul de proiecție Stereo 70 și sunt rotunjite la 1 milimetru.**

***** Distanța dintre puncte este formată din segmente cumulate ce sunt mai mici decât valoarea 1 milimetru.**

**DATE DESPRE IMOBILUL NR. 1352**

Oficiul de Cadastru și Publicitate Imobiliară PRAHOVA
Biroul de Cadastru și Publicitate Imobiliară Ploiești

A. Partea I. Descrierea imobilului

TEREN Extravilan

Adresa: Jud. Prahova

Nr. Crt	Nr cadastral Nr. topografic	Suprafața* (mp)	Observații / Referințe
A1		Din acte: 5.000 Masurata: 146	Sector cadastral:37 Teren neimprejmuit; DIFERENTA DE SUPRAFATA SE REGASESTE LA ID 1351, IMOBILUL FIIND DESPARTIT DE CANAL CU NR. ID 1331

B. Partea II. Proprietari și acte

Inscrieri privitoare la dreptul de proprietate și alte drepturi reale	Referințe
/	
Act Administrativ nr. 61842, din 03/10/1996 emis de COMISIA JUDETEANA PRAHOVA;	
B1 Intabulare, drept de PROPRIETATE, dobandit prin Reconstituire, cota actuala 1/1 1) OPREA VASILE FERENTZ	A1

C. Partea III. SARCINI .

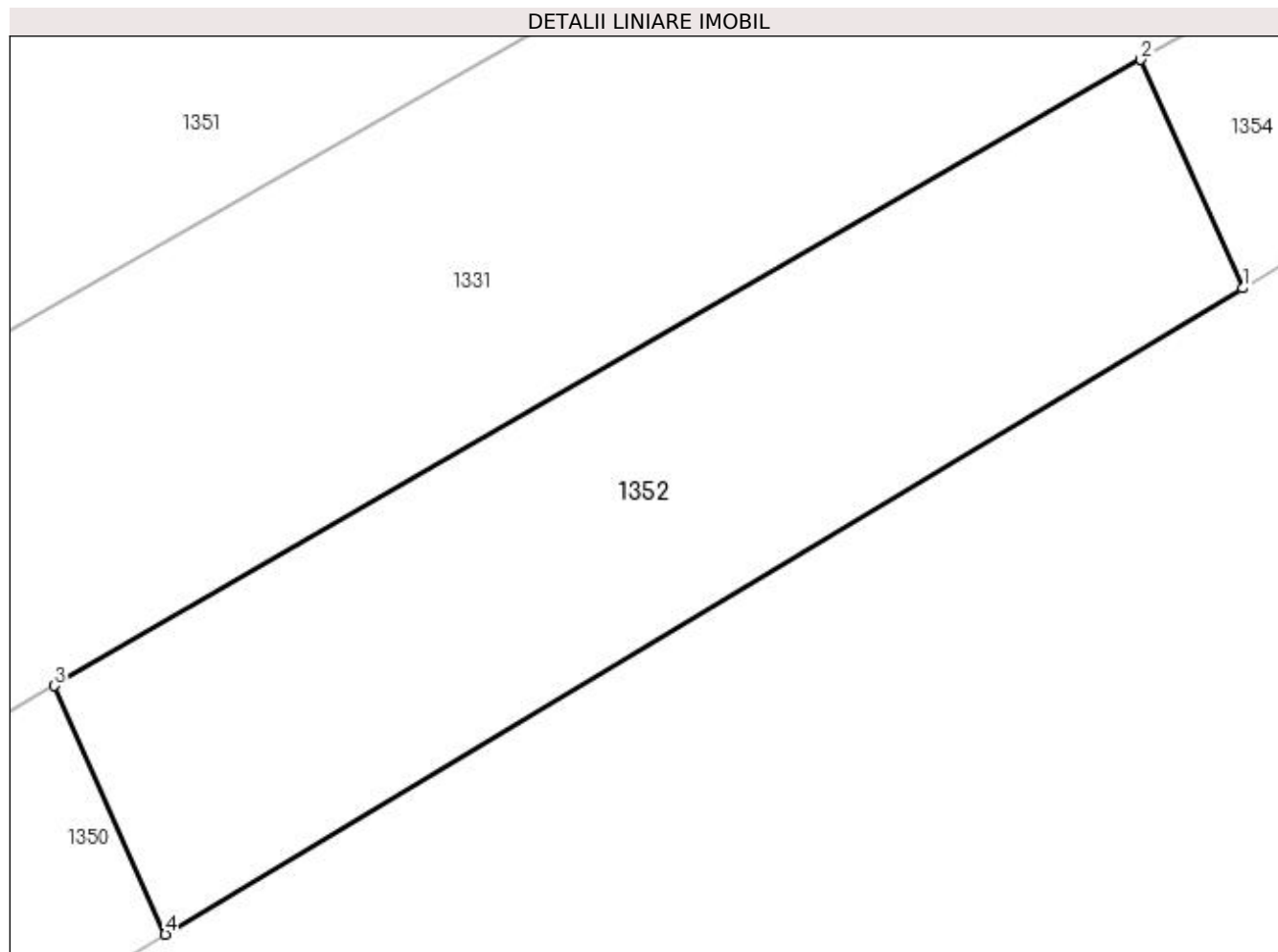
Inscrieri privind dezmembramintele dreptului de proprietate, drepturi reale de garanție și sarcini	Referințe
NU SUNT	

Anexa Nr. 1 La Partea I

Teren

Nr cadastral	Suprafața (mp)*	Observații / Referințe
	Din acte: 5.000 Masurata: 146	DIFERENȚA DE SUPRAFAȚA SE REGĂSEȘTE LA ID 1351, IMOBILUL FIIND DESPARTIT DE CANAL CU NR. ID 1331

* Suprafața este determinată în planul de proiecție Stereo 70.



Date referitoare la teren

Crt	Categorie folosință	Intravilan	Suprafața (mp)	Tarla	Parcelă	Nr. topo	Observații / Referințe
1	arabil	NU	146	11	205/25	-	

Lungime Segmente

1) Valorile lungimilor segmentelor sunt obținute din proiecție în plan.

Punct început	X / Y	Punct sfârșit	X / Y	Lungime segment (** (m)
1	616.550,455 391.521,441	2	616.548,301 391.526,276	5.294
2	616.548,301 391.526,276	3	616.525,314 391.513,026	26.533
3	616.525,314 391.513,026	4	616.527,656 391.507,769	5.755
4	616.527,656 391.507,769	1	616.550,455 391.521,441	26.584

**** Lungimile segmentelor sunt determinate în planul de proiecție Stereo 70 și sunt rotunjite la 1 milimetru.**

***** Distanța dintre puncte este formată din segmente cumulate ce sunt mai mici decât valoarea 1 milimetru.**

**DATE DESPRE IMOBILUL NR. 1353**

Oficiul de Cadastru și Publicitate Imobiliară PRAHOVA
Biroul de Cadastru și Publicitate Imobiliară Ploiești

A. Partea I. Descrierea imobilului

TEREN Extravilan

Adresa: Jud. Prahova

Nr. Crt	Nr cadastral Nr. topografic	Suprafața* (mp)	Observații / Referințe
A1		Din acte: 7.500 Masurata: 7.303	Sector cadastral:37 Teren neimprejmuit; DIFERENTA DE SUPRAFATA SE REGASESTE LA ID 1354, IMOBILUL FIIND DESPARTIT DE CANAL CU NR. ID 1331

B. Partea II. Proprietari și acte

Inscrieri privitoare la dreptul de proprietate și alte drepturi reale	Referințe
/	
Act Administrativ nr. 99, din 30/08/2004 emis de COMISIA JUDETEANA PRAHOVA;	
B1 Intabulare, drept de PROPRIETATE, dobandit prin Reconstituire, cota actuala 1/1 1) PATRASCU EUFROSINA	A1

C. Partea III. SARCINI .

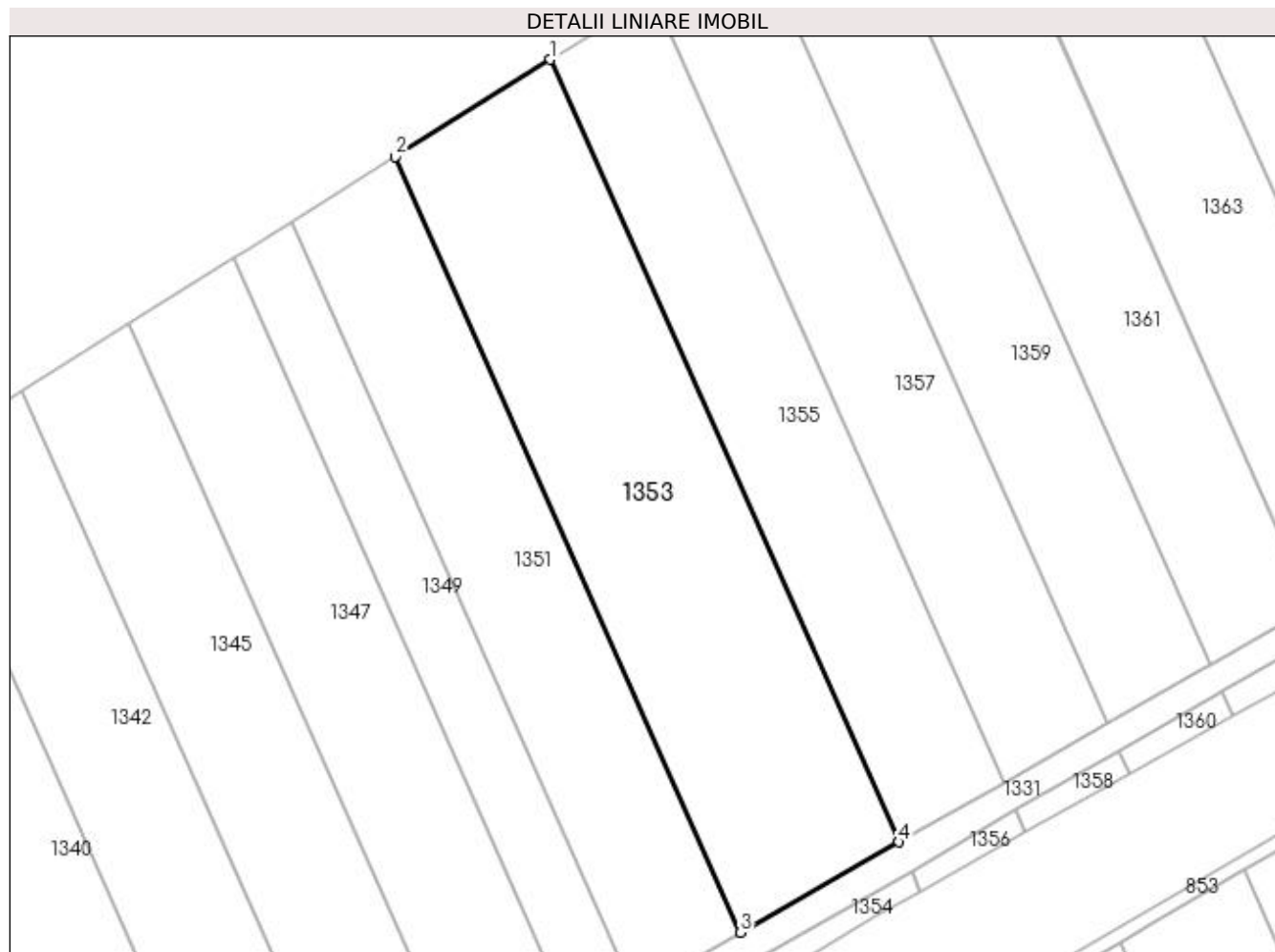
Inscrieri privind dezmembramintele dreptului de proprietate, drepturi reale de garanție și sarcini	Referințe
NU SUNT	

Anexa Nr. 1 La Partea I

Teren

Nr cadastral	Suprafața (mp)*	Observații / Referințe
	Din acte: 7.500 Masurata: 7.303	DIFERENȚA DE SUPRAFAȚA SE REGĂSEȘTE LA ID 1354, IMOBILUL FIIND DESPARTIT DE CANAL CU NR. ID 1331

* Suprafața este determinată în planul de proiecție Stereo 70.



Date referitoare la teren

Crt	Categorie folosință	Intra vilan	Suprafața (mp)	Tarla	Parcelă	Nr. topo	Observații / Referințe
1	arabil	NU	7.303	11	205/24	-	

Lungime Segmente

1) Valorile lungimilor segmentelor sunt obținute din proiecție în plan.

Punct început	X / Y	Punct sfârșit	X / Y	Lungime segment (** (m)
1	616.504,113 391.722,267	2	616.470,392 391.701,13	39.798
2	616.470,392 391.701,13	3	616.545,483 391.532,6	184.502
3	616.545,483 391.532,6	4	616.579,885 391.552,209	39.597
4	616.579,885 391.552,209	1	616.504,113 391.722,267	186.175

**** Lungimile segmentelor sunt determinate în planul de proiecție Stereo 70 și sunt rotunjite la 1 milimetru.**

***** Distanța dintre puncte este formată din segmente cumulate ce sunt mai mici decât valoarea 1 milimetru.**

**DATE DESPRE IMOBILUL NR. 1354**

Oficiul de Cadastru și Publicitate Imobiliară PRAHOVA
Biroul de Cadastru și Publicitate Imobiliară Ploiești

A. Partea I. Descrierea imobilului

TEREN Extravilan

Adresa: Jud. Prahova

Nr. Crt	Nr cadastral Nr. topografic	Suprafața* (mp)	Observații / Referințe
A1		Din acte: 7.500 Masurata: 197	Sector cadastral:37 Teren neimprejmuit; DIFERENTA DE SUPRAFATA SE REGASESTE LA ID 1353, IMOBILUL FIIND DESPARTIT DE CANAL CU NR. ID 1331

B. Partea II. Proprietari și acte

Inscrieri privitoare la dreptul de proprietate și alte drepturi reale	Referințe
/	
Act Administrativ nr. 99, din 30/08/2004 emis de COMISIA JUDETEANA PRAHOVA;	
B1 Intabulare, drept de PROPRIETATE, dobandit prin Reconstituire, cota actuala 1/1 1) PATRASCU EUFROSINA	A1

C. Partea III. SARCINI .

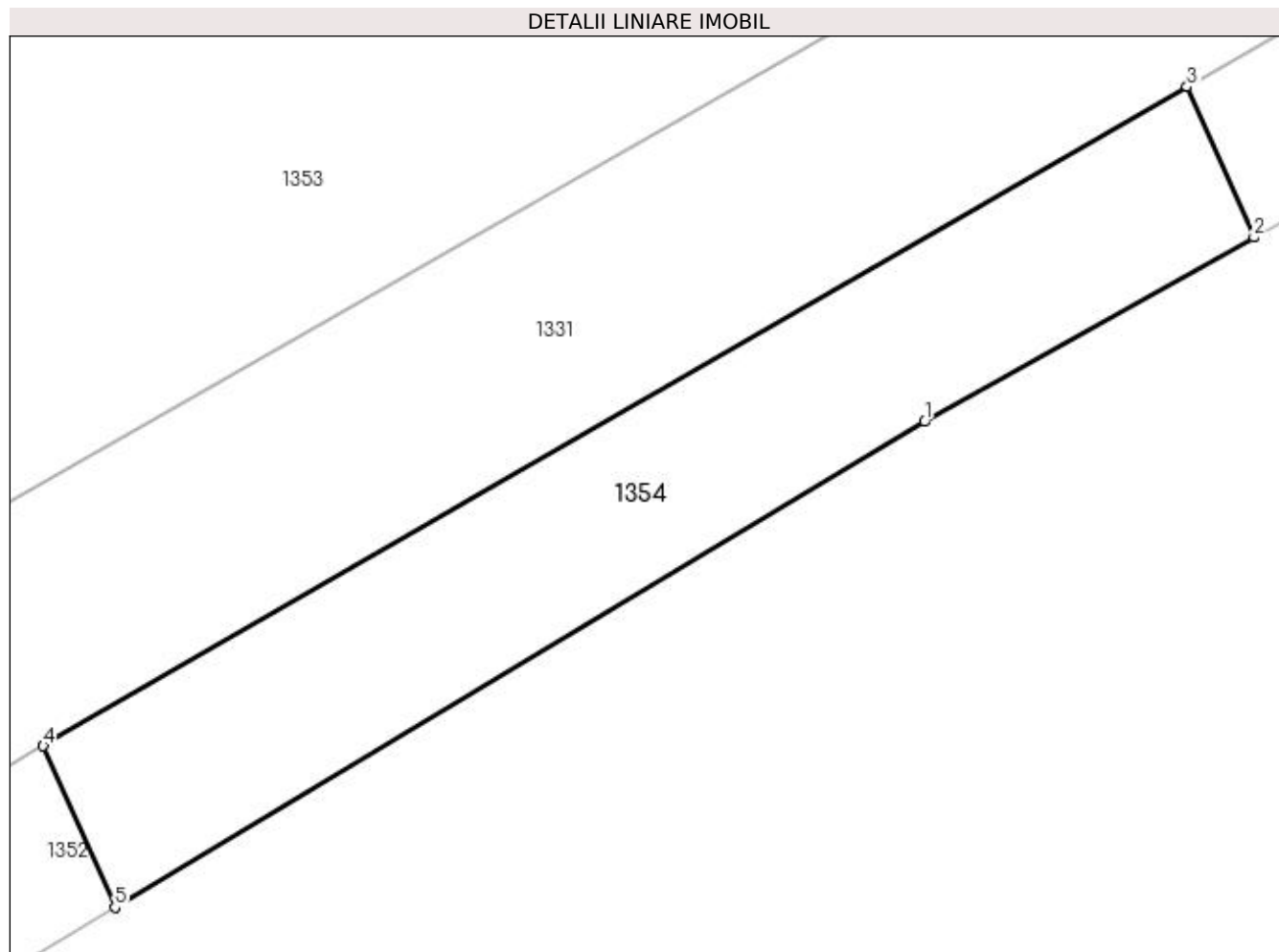
Inscrieri privind dezmembramintele dreptului de proprietate, drepturi reale de garanție și sarcini	Referințe
NU SUNT	

Anexa Nr. 1 La Partea I

Teren

Nr cadastral	Suprafața (mp)*	Observații / Referințe
	Din acte: 7.500 Masurata: 197	DIFERENȚA DE SUPRAFAȚA SE REGĂSEȘTE LA ID 1353, IMOBILUL FIIND DESPARTIT DE CANAL CU NR. ID 1331

* Suprafața este determinată în planul de proiecție Stereo 70.



Date referitoare la teren

Crt	Categorie folosință	Intravilan	Suprafața (mp)	Tarla	Parcelă	Nr. topo	Observații / Referințe
1	arabil	NU	197	11	205/24	-	

Lungime Segmente

1) Valorile lungimilor segmentelor sunt obținute din proiecție în plan.

Punct început	X / Y	Punct sfârșit	X / Y	Lungime segment (** (m)
1	616.574,75 391.536,01	2	616.584,636 391.541,545	11.33
2	616.584,636 391.541,545	3	616.582,624 391.546,061	4.945
3	616.582,624 391.546,061	4	616.548,301 391.526,276	39.617
4	616.548,301 391.526,276	5	616.550,455 391.521,441	5.294
5	616.550,455 391.521,441	1	616.574,75 391.536,01	28.328

**** Lungimile segmentelor sunt determinate în planul de proiecție Stereo 70 și sunt rotunjite la 1 milimetru.**

***** Distanța dintre puncte este formată din segmente cumulate ce sunt mai mici decât valoarea 1 milimetru.**

**DATE DESPRE IMOBILUL NR. 1355**

Oficiul de Cadastru și Publicitate Imobiliară PRAHOVA
Biroul de Cadastru și Publicitate Imobiliară Ploiești

A. Partea I. Descrierea imobilului

TEREN Extravilan

Adresa: Jud. Prahova

Nr. Crt	Nr cadastral Nr. topografic	Suprafața* (mp)	Observații / Referințe
A1		Din acte: 5.000 Masurata: 4.867	Sector cadastral:37 Teren neimprejmuit; DIFERENTA DE SUPRAFATA SE REGASESTE LA ID 1356, IMOBILUL FIIND DESPARTIT DE CANAL CU NR. ID 1331

B. Partea II. Proprietari și acte

Inscrieri privitoare la dreptul de proprietate și alte drepturi reale	Referințe
/	
Act Normativ nr. 214233, din 11/06/2019 emis de COMISIA JUDETEANA PRAHOVA;	
B1 Intabulare, drept de PROPRIETATE, dobandit prin Reconstituire, cota actuala 1/1 1) EFTIMIE P ALEXANDRU	A1

C. Partea III. SARCINI .

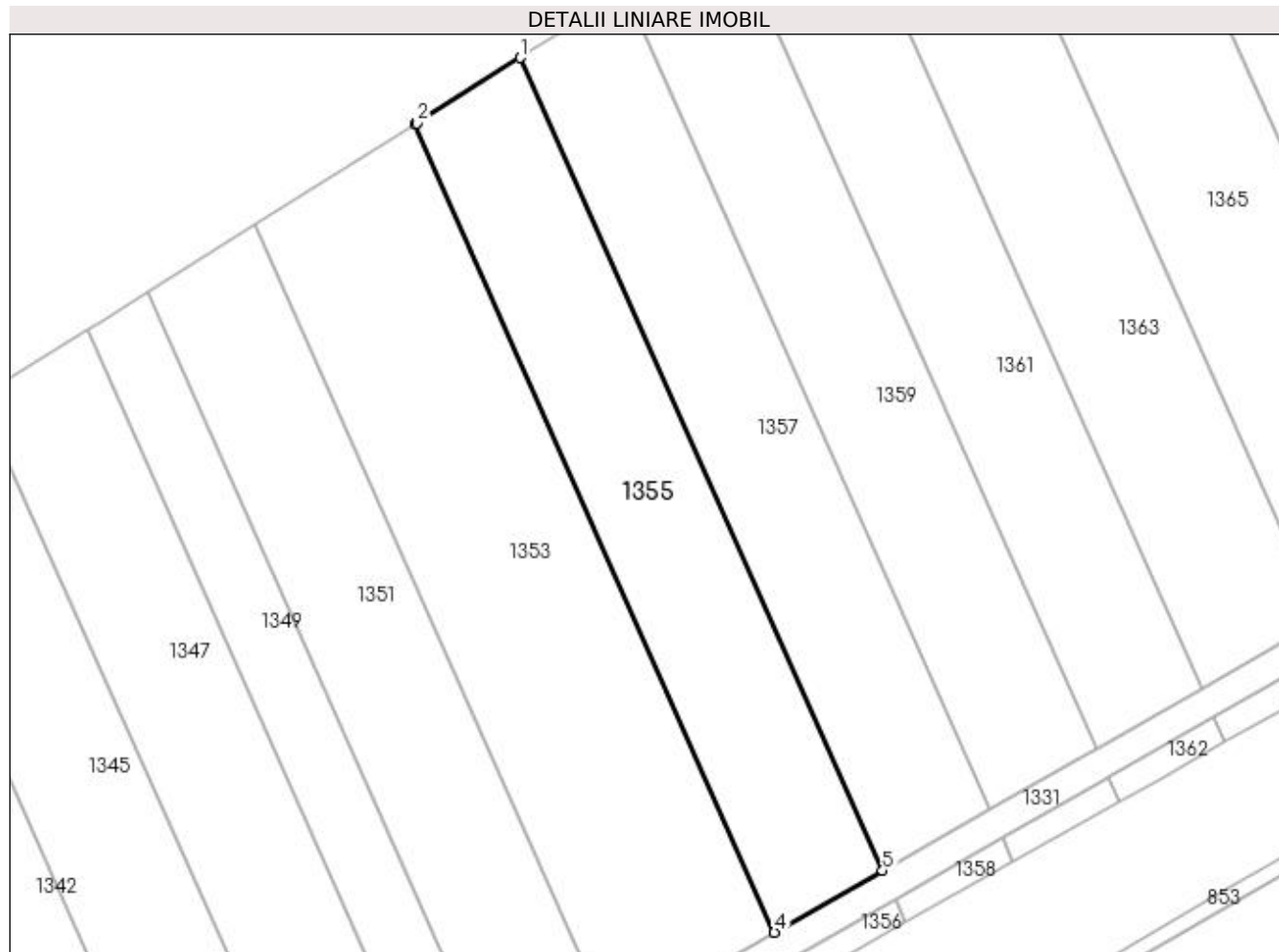
Inscrieri privind dezmembramintele dreptului de proprietate, drepturi reale de garanție și sarcini	Referințe
NU SUNT	

Anexa Nr. 1 La Partea I

Teren

Nr cadastral	Suprafața (mp)*	Observații / Referințe
	Din acte: 5.000 Masurata: 4.867	DIFERENȚA DE SUPRAFAȚĂ SE REGĂSEȘTE LA ID 1356, IMOBILUL FIIND DESPARTIT DE CANAL CU NR. ID 1331

* Suprafața este determinată în planul de proiecție Stereo 70.



Date referitoare la teren

Crt	Categorie folosință	Intra vilan	Suprafața (mp)	Tarla	Parcelă	Nr. topo	Observații / Referințe
1	arabil	NU	4.867	11	205/23	-	

Lungime Segmente

1) Valorile lungimilor segmentelor sunt obținute din proiecție în plan.

Punct început	X / Y	Punct sfârșit	X / Y	Lungime segment (** (m)
1	616.526,384 391.736,31	2	616.504,594 391.722,568	25.762
2	616.504,594 391.722,568	3	616.504,113 391.722,267	0.568
3	616.504,113 391.722,267	4	616.579,885 391.552,209	186.175
4	616.579,885 391.552,209	5	616.602,635 391.565,176	26.187
5	616.602,635 391.565,176	1	616.526,384 391.736,31	187.352

**** Lungimile segmentelor sunt determinate în planul de proiecție Stereo 70 și sunt rotunjite la 1 milimetru.**

***** Distanța dintre puncte este formată din segmente cumulate ce sunt mai mici decât valoarea 1 milimetru.**

**DATE DESPRE IMOBILUL NR. 1356**

Oficiul de Cadastru și Publicitate Imobiliară PRAHOVA
Biroul de Cadastru și Publicitate Imobiliară Ploiești

A. Partea I. Descrierea imobilului

TEREN Extravilan

Adresa: Jud. Prahova

Nr. Crt	Nr cadastral Nr. topografic	Suprafața* (mp)	Observații / Referințe
A1		Din acte: 5.000 Masurata: 133	Sector cadastral:37 Teren neimprejmuit; DIFERENTA DE SUPRAFATA SE REGASESTE LA ID 1355, IMOBILUL FIIND DESPARTIT DE CANAL CU NR. ID 1331

B. Partea II. Proprietari și acte

Inscrieri privitoare la dreptul de proprietate și alte drepturi reale	Referințe
/	
Act Normativ nr. 214233, din 11/06/2019 emis de COMISIA JUDETEANA PRAHOVA;	
B1 Intabulare, drept de PROPRIETATE, dobandit prin Reconstituire, cota actuala 1/1 1) EFTIMIE P ALEXANDRU	A1

C. Partea III. SARCINI .

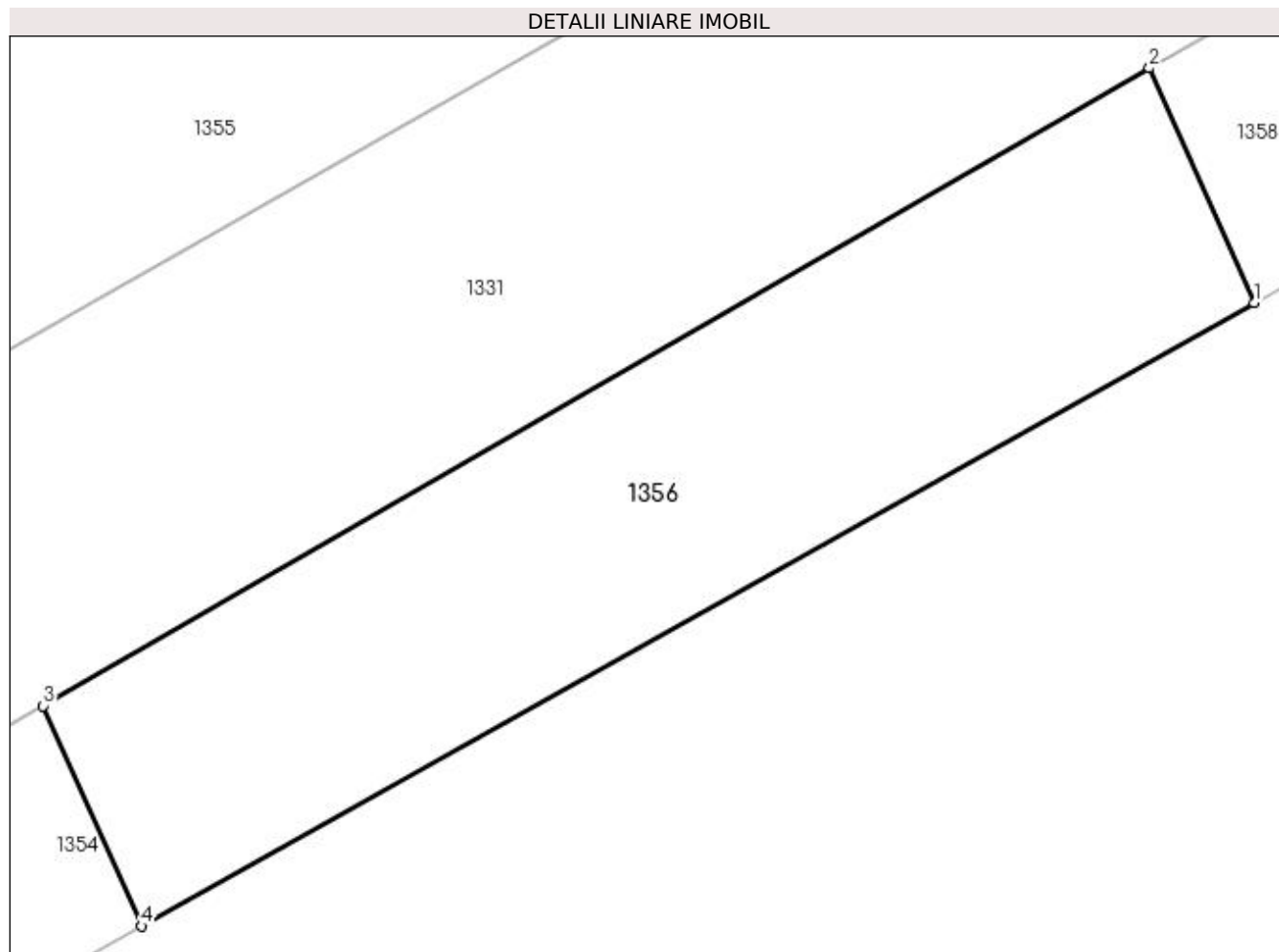
Inscrieri privind dezmembramintele dreptului de proprietate, drepturi reale de garanție și sarcini	Referințe
NU SUNT	

Anexa Nr. 1 La Partea I

Teren

Nr cadastral	Suprafața (mp)*	Observații / Referințe
	Din acte: 5.000 Masurata: 133	DIFERENȚA DE SUPRAFAȚA SE REGĂSEȘTE LA ID 1355, IMOBILUL FIIND DESPARTIT DE CANAL CU NR. ID 1331

* Suprafața este determinată în planul de proiecție Stereo 70.



Date referitoare la teren

Crt	Categorie folosință	Intravilan	Suprafața (mp)	Tarla	Parcelă	Nr. topo	Observații / Referințe
1	arabil	NU	133	11	205/23	-	

Lungime Segmente

1) Valorile lungimilor segmentelor sunt obținute din proiecție în plan.

Punct început	X / Y	Punct sfârșit	X / Y	Lungime segment (** (m)
1	616.607,469 391.554,328	2	616.605,322 391.559,146	5.275
2	616.605,322 391.559,146	3	616.582,624 391.546,061	26.2
3	616.582,624 391.546,061	4	616.584,636 391.541,545	4.945
4	616.584,636 391.541,545	1	616.607,469 391.554,328	26.168

**** Lungimile segmentelor sunt determinate în planul de proiecție Stereo 70 și sunt rotunjite la 1 milimetru.**

***** Distanța dintre puncte este formată din segmente cumulate ce sunt mai mici decât valoarea 1 milimetru.**

**DATE DESPRE IMOBILUL NR. 1357**

Oficiul de Cadastru și Publicitate Imobiliară PRAHOVA
Biroul de Cadastru și Publicitate Imobiliară Ploiești

A. Partea I. Descrierea imobilului

TEREN Extravilan

Adresa: Jud. Prahova

Nr. Crt	Nr cadastral Nr. topografic	Suprafața* (mp)	Observații / Referințe
A1		Din acte: 5.000 Masurata: 4.859	Sector cadastral:37 Teren neimprejmuit; DIFERENTA DE SUPRAFATA SE REGASESTE LA ID 1358, IMOBILUL FIIND DESPARTIT DE CANAL CU NR. ID 1331

B. Partea II. Proprietari și acte

Inscrieri privitoare la dreptul de proprietate și alte drepturi reale	Referințe
/	
Act Administrativ nr. 61820, din 30/09/1996 emis de COMISIA JUDETEANA PRAHOVA;	
B1 Intabulare, drept de PROPRIETATE, dobandit prin Reconstituire, cota actuala 1/1 1) ION ST ELENA	A1

C. Partea III. SARCINI .

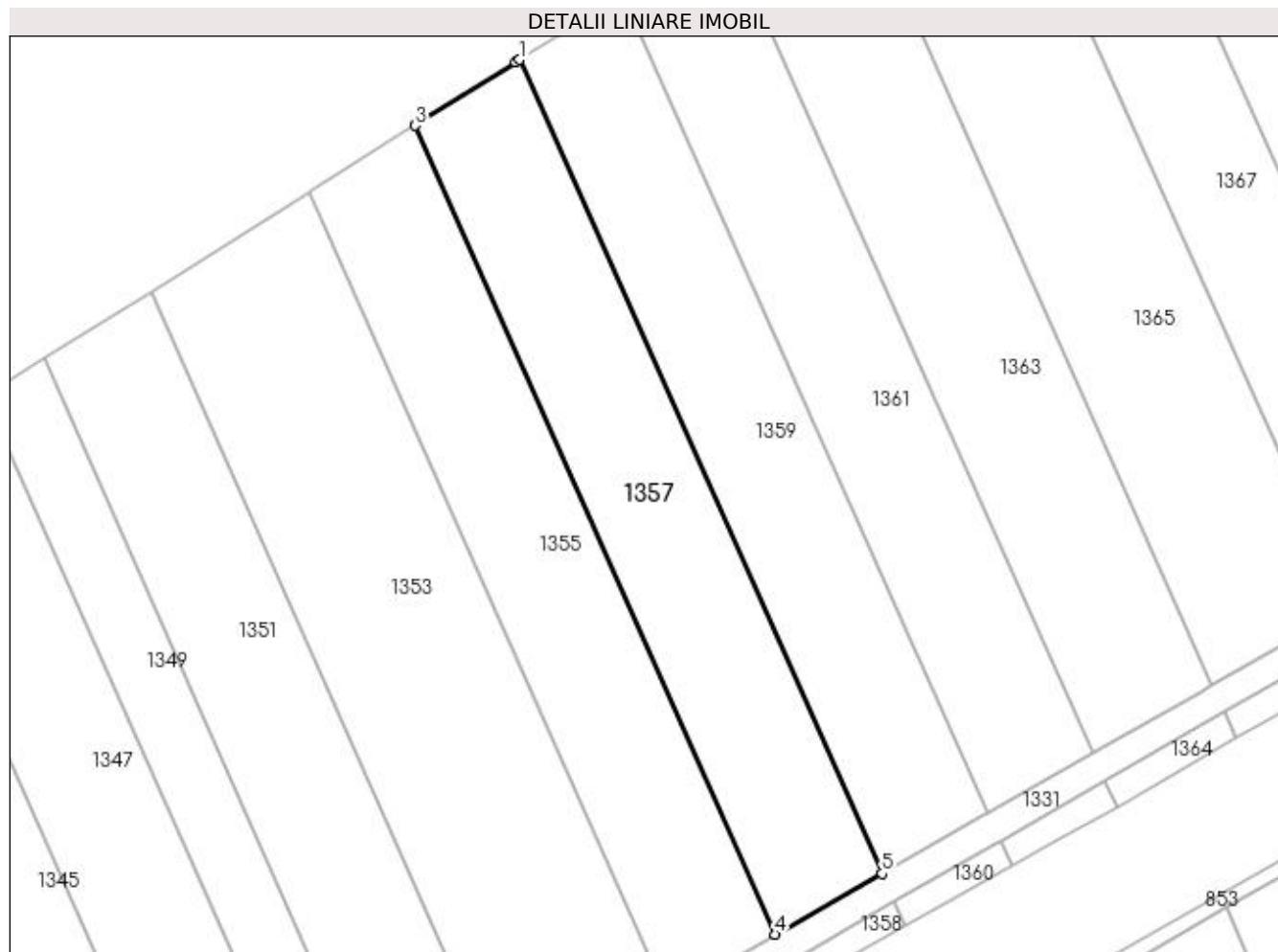
Inscrieri privind dezmembramintele dreptului de proprietate, drepturi reale de garanție și sarcini	Referințe
NU SUNT	

Anexa Nr. 1 La Partea I

Teren

Nr cadastral	Suprafața (mp)*	Observații / Referințe
	Din acte: 5.000 Masurata: 4.859	DIFERENȚA DE SUPRAFAȚĂ SE REGĂSEȘTE LA ID 1358, IMOBILUL FIIND DESPARTIT DE CANAL CU NR. ID 1331

* Suprafața este determinată în planul de proiecție Stereo 70.



Date referitoare la teren

Crt	Categorie folosință	Intra vilan	Suprafața (mp)	Tarla	Parcelă	Nr. topo	Observații / Referințe
1	arabil	NU	4.859	11	205/22	-	

Lungime Segmente

1) Valorile lungimilor segmentelor sunt obținute din proiecție în plan.

Punct început	X / Y	Punct sfârșit	X / Y	Lungime segment (** (m)
1	616.548,483 391.750,243	2	616.547,636 391.749,711	1.0
2	616.547,636 391.749,711	3	616.526,384 391.736,31	25.124
3	616.526,384 391.736,31	4	616.602,635 391.565,176	187.352
4	616.602,635 391.565,176	5	616.625,209 391.578,043	25.983
5	616.625,209 391.578,043	1	616.548,483 391.750,243	188.519

**** Lungimile segmentelor sunt determinate în planul de proiecție Stereo 70 și sunt rotunjite la 1 milimetru.**

***** Distanța dintre puncte este formată din segmente cumulate ce sunt mai mici decât valoarea 1 milimetru.**

**DATE DESPRE IMOBILUL NR. 1358**

Oficiul de Cadastru și Publicitate Imobiliară PRAHOVA
Biroul de Cadastru și Publicitate Imobiliară Ploiești

A. Partea I. Descrierea imobilului

TEREN Extravilan

Adresa: Jud. Prahova

Nr. Crt	Nr cadastral Nr. topografic	Suprafața* (mp)	Observații / Referințe
A1		Din acte: 5.000 Masurata: 141	Sector cadastral:37 Teren neimprejmuit; DIFERENTA DE SUPRAFATA SE REGASESTE LA ID 1357, IMOBILUL FIIND DESPARTIT DE CANAL CU NR. ID 1331

B. Partea II. Proprietari și acte

Inscrieri privitoare la dreptul de proprietate și alte drepturi reale	Referințe
/	
Act Administrativ nr. 61820, din 30/09/1996 emis de COMISIA JUDETEANA PRAHOVA;	
B1 Intabulare, drept de PROPRIETATE, dobandit prin Reconstituire, cota actuala 1/1 1) ION ST ELENA	A1

C. Partea III. SARCINI .

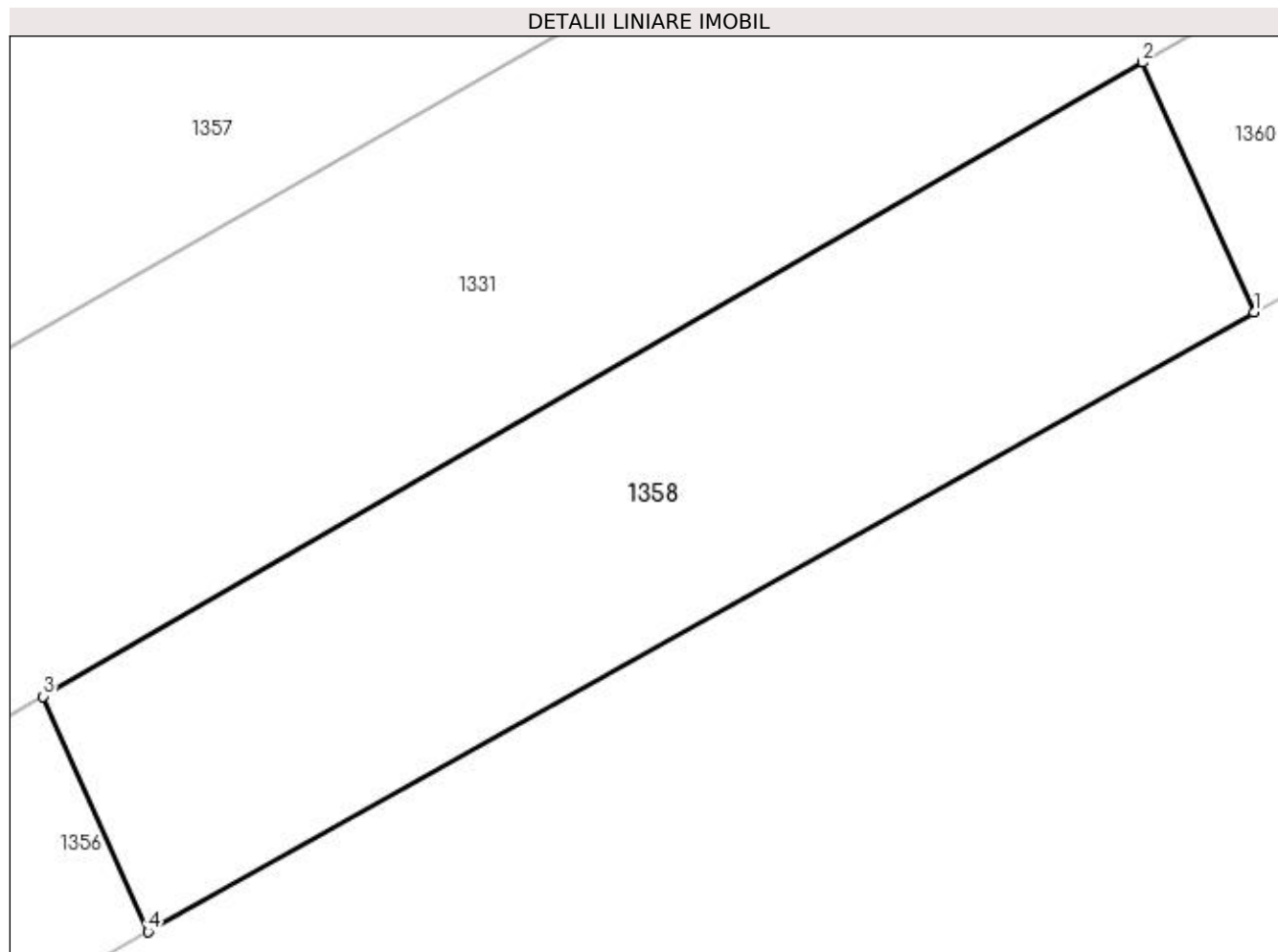
Inscrieri privind dezmembramintele dreptului de proprietate, drepturi reale de garanție și sarcini	Referințe
NU SUNT	

Anexa Nr. 1 La Partea I

Teren

Nr cadastral	Suprafața (mp)*	Observații / Referințe
	Din acte: 5.000 Masurata: 141	DIFERENȚA DE SUPRAFAȚA SE REGĂSEȘTE LA ID 1357, IMOBILUL FIIND DESPARTIT DE CANAL CU NR. ID 1331

* Suprafața este determinată în planul de proiecție Stereo 70.



Date referitoare la teren

Crt	Categorie folosință	Intravilan	Suprafața (mp)	Tarla	Parcelă	Nr. topo	Observații / Referințe
1	arabil	NU	141	11	205/22	-	

Lungime Segmente

1) Valorile lungimilor segmentelor sunt obținute din proiecție în plan.

Punct început	X / Y	Punct sfârșit	X / Y	Lungime segment (** (m)
1	616.630,125 391.567,011	2	616.627,845 391.572,128	5.602
2	616.627,845 391.572,128	3	616.605,322 391.559,146	25.996
3	616.605,322 391.559,146	4	616.607,469 391.554,328	5.275
4	616.607,469 391.554,328	1	616.630,125 391.567,011	25.964

**** Lungimile segmentelor sunt determinate în planul de proiecție Stereo 70 și sunt rotunjite la 1 milimetru.**

***** Distanța dintre puncte este formată din segmente cumulate ce sunt mai mici decât valoarea 1 milimetru.**

**DATE DESPRE IMOBILUL NR. 1359**

Oficiul de Cadastru și Publicitate Imobiliară PRAHOVA
Biroul de Cadastru și Publicitate Imobiliară Ploiești

A. Partea I. Descrierea imobilului

TEREN Extravilan

Adresa: Jud. Prahova, EXTRAVILAN, TARLA 11, A 205/21

Nr. Crt	Nr cadastral Nr. topografic	Suprafața* (mp)	Observații / Referințe
A1	21370	Din acte: 5.000 Masurata: 4.852	Sector cadastral:37 Teren neimprejmuit; DIFERENTA DE SUPRAFATA SE REGASESTE LA ID 1360, IMOBILUL FIIND DESPARTIT DE CANAL CU NR. ID 1331

B. Partea II. Proprietari și acte

Inscrieri privitoare la dreptul de proprietate și alte drepturi reale		Referințe
39927 / 11/06/2013		
Act Administrativ nr. 16499, din 10/06/2013 emis de PRIMARIA MIZIL (act administrativ nr. 30538/30-04-2013 emis de OCPI PRAHOVA;);		
B2	se respinge cererea de intabulare a dreptului de proprietate intrucat nu au fost depuse documentele solicitate prin referatul de completare	A1
12328 / 21/02/2014		
Act Notarial nr. 268, din 20/02/2014 emis de NP IONITA ARISTITA ADINA;		
B4	Intabulare, drept de PROPRIETATEcumparare ca bun propriu, dobandit prin Conventie, cota actuala 1/3 1) COSTACHE ANCUTA MARIA	A1
B5	Intabulare, drept de PROPRIETATEcumparare ca bun comun, dobandit prin Conventie, cota actuala 2/3 1) COSTACHE LENUTA 2) COSTACHE GHEORGHE	A1

C. Partea III. SARCINI .

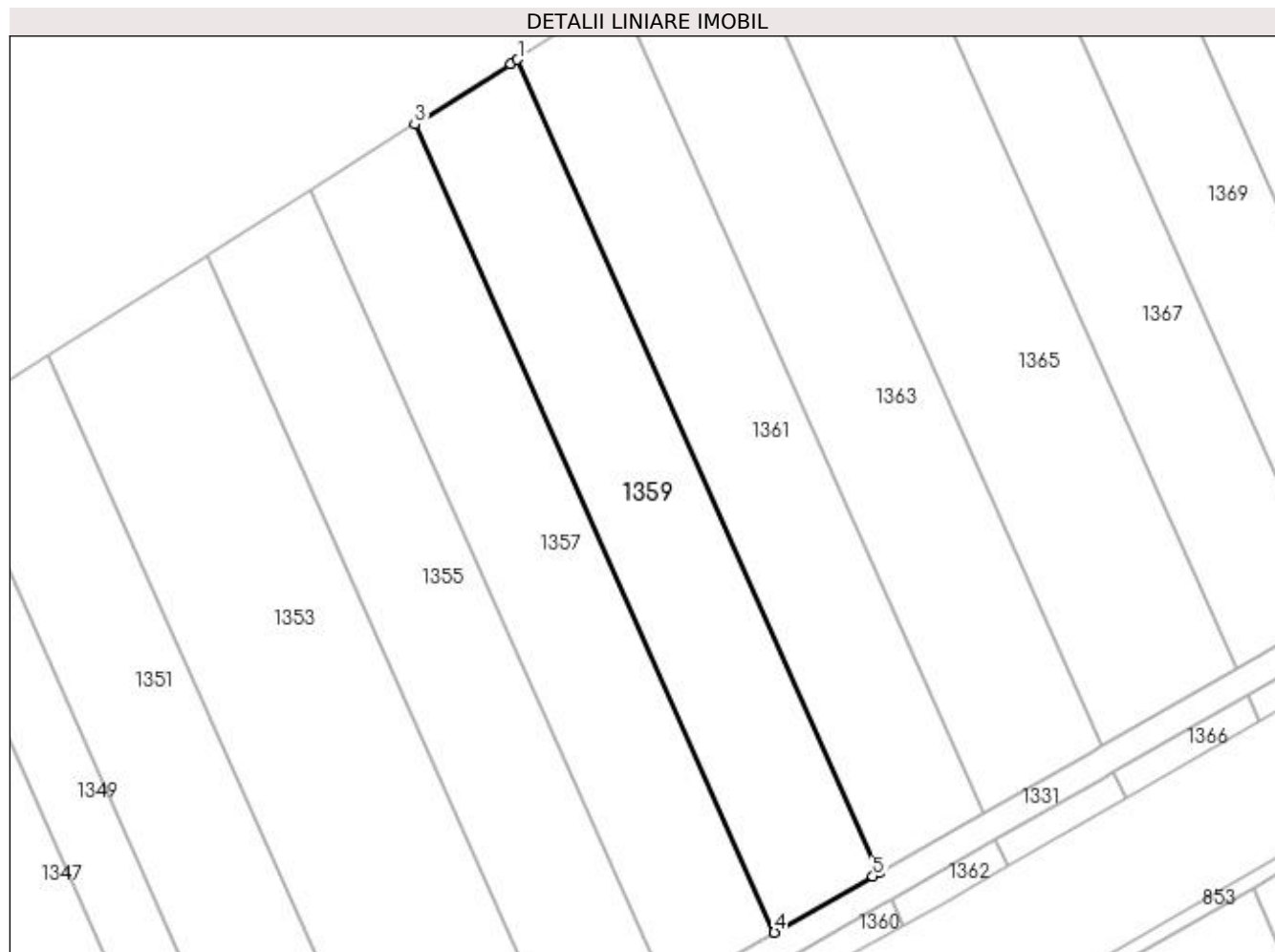
Inscrieri privind dezmembramintele dreptului de proprietate, drepturi reale de garanție și sarcini	Referințe
NU SUNT	

Anexa Nr. 1 La Partea I

Teren

Nr cadastral	Suprafața (mp)*	Observații / Referințe
21370	Din acte: 5.000 Masurata: 4.852	DIFERENȚA DE SUPRAFATA SE REGASESTE LA ID 1360, IMOBILUL FIIND DESPARTIT DE CANAL CU NR. ID 1331

* Suprafața este determinată în planul de proiecție Stereo 70.



Date referitoare la teren

Crt	Categorie folosință	Intra vilan	Suprafața (mp)	Tarla	Parcelă	Nr. topo	Observații / Referințe
1	arabil	NU	4.852	11	205/21	-	

Lungime Segmente

1) Valorile lungimilor segmentelor sunt obținute din proiecție în plan.

Punct început	X / Y	Punct sfârșit	X / Y	Lungime segment (** (m)
1	616.570,424 391.764,052	2	616.569,029 391.763,141	1.667
2	616.569,029 391.763,141	3	616.548,483 391.750,243	24.259
3	616.548,483 391.750,243	4	616.625,209 391.578,043	188.519
4	616.625,209 391.578,043	5	616.646,192 391.590,003	24.152
5	616.646,192 391.590,003	6	616.647,614 391.590,813	1.637

Punct început	X / Y	Punct sfârșit	X / Y	Lungime segment (** (m)
6	616.647,614 391.590,813	1	616.570,424 391.764,052	189.657

** Lungimile segmentelor sunt determinate în planul de proiecție Stereo 70 și sunt rotunjite la 1 milimetru.

*** Distanța dintre puncte este formată din segmente cumulate ce sunt mai mici decât valoarea 1 milimetru.

**DATE DESPRE IMOBILUL NR. 1360**

Oficiul de Cadastru și Publicitate Imobiliară PRAHOVA
Biroul de Cadastru și Publicitate Imobiliară Ploiești

A. Partea I. Descrierea imobilului

TEREN Extravilan

Adresa: Jud. Prahova, EXTRAVILAN, TARLA 11, A 205/21

Nr. Crt	Nr cadastral Nr. topografic	Suprafața* (mp)	Observații / Referințe
A1		Din acte: 5.000 Masurata: 148	Sector cadastral:37 Teren neimprejmuit; DIFERENTA DE SUPRAFATA SE REGASESTE LA ID 1359, IMOBILUL FIIND DESPARTIT DE CANAL CU NR. ID 1331

B. Partea II. Proprietari și acte

Inscrieri privitoare la dreptul de proprietate și alte drepturi reale		Referințe
39927 / 11/06/2013		
Act Administrativ nr. 16499, din 10/06/2013 emis de PRIMARIA MIZIL (act administrativ nr. 30538/30-04-2013 emis de OCPI PRAHOVA;);		
B2	se respinge cererea de intabulare a dreptului de proprietate intrucat nu au fost depuse documentele solicitate prin referatul de completare	A1
12328 / 21/02/2014		
Act Notarial nr. 268, din 20/02/2014 emis de NP IONITA ARISTITA ADINA;		
B4	Intabulare, drept de PROPRIETATEcumparare ca bun propriu, dobandit prin Conventie, cota actuala 1/3 1) COSTACHE ANCUTA MARIA	A1
B5	Intabulare, drept de PROPRIETATEcumparare ca bun comun, dobandit prin Conventie, cota actuala 2/3 1) COSTACHE LENUTA 2) COSTACHE GHEORGHE	A1

C. Partea III. SARCINI .

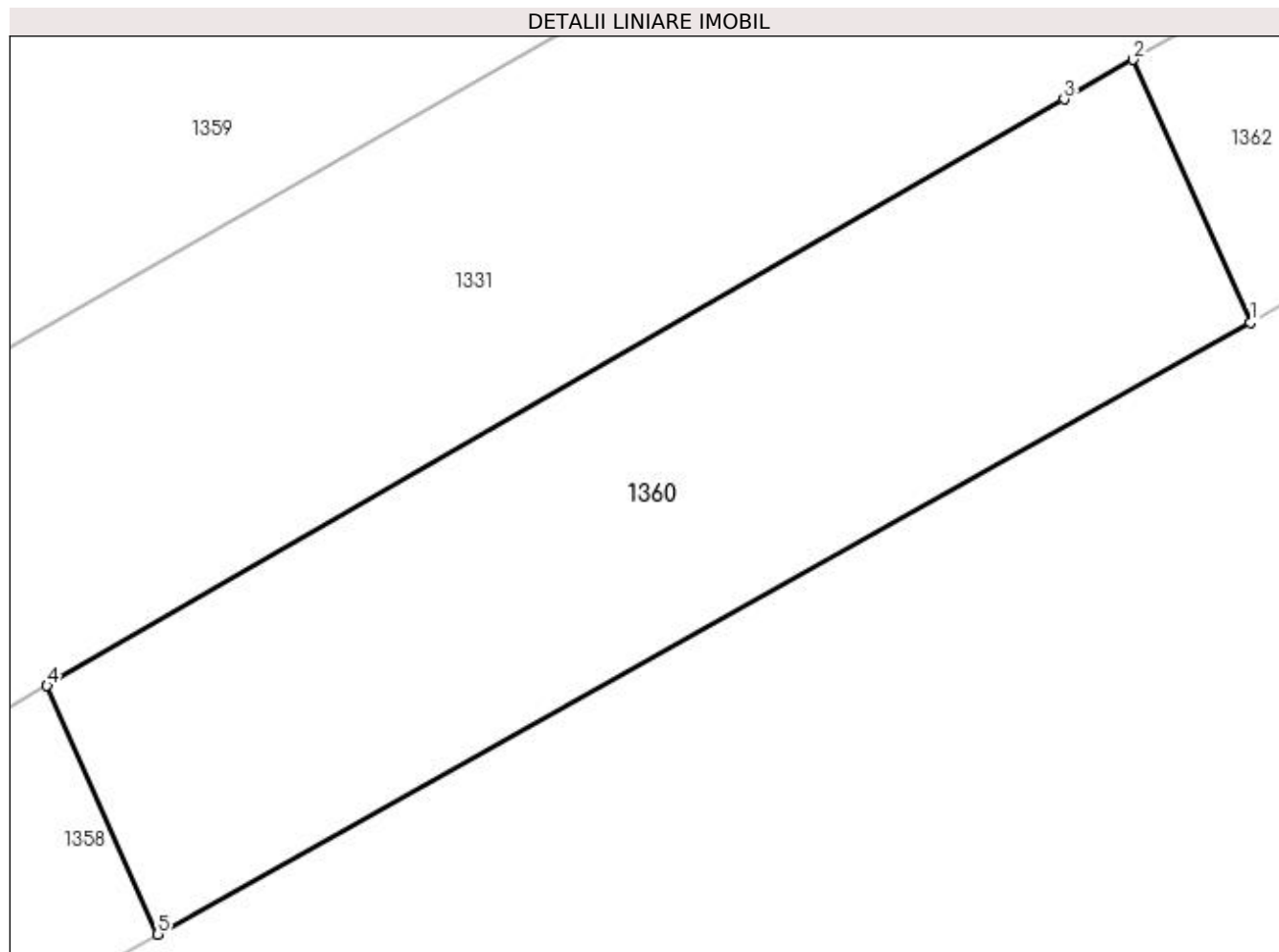
Inscrieri privind dezmembramintele dreptului de proprietate, drepturi reale de garanție și sarcini	Referințe
NU SUNT	

Anexa Nr. 1 La Partea I

Teren

Nr cadastral	Suprafața (mp)*	Observații / Referințe
	Din acte: 5.000 Masurata: 148	DIFERENȚA DE SUPRAFAȚA SE REGĂSEȘTE LA ID 1359, IMOBILUL FIIND DESPARTIT DE CANAL CU NR. ID 1331

* Suprafața este determinată în planul de proiecție Stereo 70.



Date referitoare la teren

Crt	Categorie folosință	Intravilan	Suprafața (mp)	Tarla	Parcelă	Nr. topo	Observații / Referințe
1	arabil	NU	148	11	205/21	-	

Lungime Segmente

1) Valorile lungimilor segmentelor sunt obținute din proiecție în plan.

Punct început	X / Y	Punct sfârșit	X / Y	Lungime segment (** (m)
1	616.652,61 391.579,6	2	616.650,199 391.585,011	5.924
2	616.650,199 391.585,011	3	616.648,78 391.584,196	1.637
3	616.648,78 391.584,196	4	616.627,845 391.572,128	24.164
4	616.627,845 391.572,128	5	616.630,125 391.567,011	5.602
5	616.630,125 391.567,011	1	616.652,61 391.579,6	25.769

**** Lungimile segmentelor sunt determinate în planul de proiecție Stereo 70 și sunt rotunjite la 1 milimetru.**

***** Distanța dintre puncte este formată din segmente cumulate ce sunt mai mici decât valoarea 1 milimetru.**

**DATE DESPRE IMOBILUL NR. 1361**

Oficiul de Cadastru și Publicitate Imobiliară PRAHOVA
Biroul de Cadastru și Publicitate Imobiliară Ploiești

A. Partea I. Descrierea imobilului

TEREN Extravilan

Adresa: Jud. Prahova

Nr. Crt	Nr cadastral Nr. topografic	Suprafața* (mp)	Observații / Referințe
A1		Din acte: 5.000 Masurata: 4.847	Sector cadastral:37 Teren neimprejmuit; DIFERENTA DE SUPRAFATA SE REGASESTE LA ID 1362, IMOBILUL FIIND DESPARTIT DE CANAL CU NR. ID 1331

B. Partea II. Proprietari și acte

Inscrieri privitoare la dreptul de proprietate și alte drepturi reale	Referințe
/	
Act Administrativ nr. 61816, din 30/09/1996 emis de COMISIA JUDETEANA PRAHOVA;	
B1	A1
Intabulare, drept de PROPRIETATE, dobandit prin Reconstituire, cota actuala 1/1	
1) ANDREESCU ELISABETA 2) GOAGA IOANA 3) SERBU GHEORGHE 4) FRUSINOIU V STELIAN 5) FRUSINOIU VALERIU 6) SERBU PAUL 7) FRUSINOIU LINA 8) SERBU STEFAN	

C. Partea III. SARCINI .

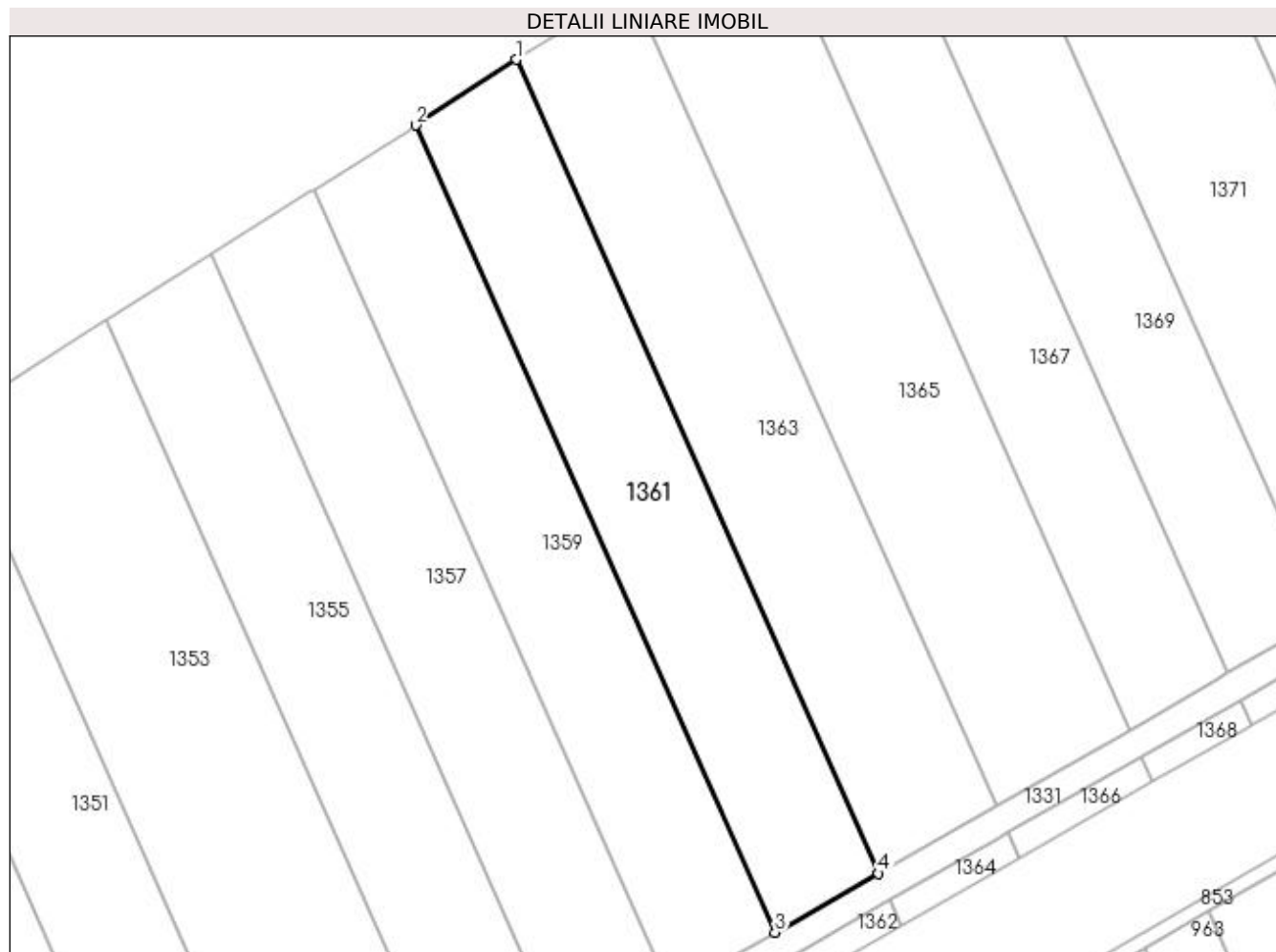
Inscrieri privind dezmembramintele dreptului de proprietate, drepturi reale de garanție și sarcini	Referințe
NU SUNT	

Anexa Nr. 1 La Partea I

Teren

Nr cadastral	Suprafața (mp)*	Observații / Referințe
	Din acte: 5.000 Masurata: 4.847	DIFERENȚA DE SUPRAFAȚĂ SE REGĂSEȘTE LA ID 1362, IMOBILUL FIIND DESPARTIT DE CANAL CU NR. ID 1331

* Suprafața este determinată în planul de proiecție Stereo 70.



Date referitoare la teren

Crt	Categorie folosință	Intravilan	Suprafața (mp)	Tarla	Parcelă	Nr. topo	Observații / Referințe
1	arabil	NU	4.847	11	205/20	-	

Lungime Segmente

1) Valorile lungimilor segmentelor sunt obținute din proiecție în plan.

Punct început	X / Y	Punct sfârșit	X / Y	Lungime segment (** (m)
1	616.592,007 391.778,147	2	616.570,424 391.764,052	25.777
2	616.570,424 391.764,052	3	616.647,614 391.590,813	189.657
3	616.647,614 391.590,813	4	616.669,834 391.603,479	25.576
4	616.669,834 391.603,479	1	616.592,007 391.778,147	191.222

**** Lungimile segmentelor sunt determinate în planul de proiecție Stereo 70 și sunt rotunjite la 1 milimetru.**

***** Distanța dintre puncte este formată din segmente cumulate ce sunt mai mici decât valoarea 1 milimetru.**

**DATE DESPRE IMOBILUL NR. 1362**

Oficiul de Cadastru și Publicitate Imobiliară PRAHOVA
Biroul de Cadastru și Publicitate Imobiliară Ploiești

A. Partea I. Descrierea imobilului

TEREN Extravilan

Adresa: Jud. Prahova

Nr. Crt	Nr cadastral Nr. topografic	Suprafața* (mp)	Observații / Referințe
A1		Din acte: 5.000 Masurata: 153	Sector cadastral:37 Teren neimprejmuit; DIFERENTA DE SUPRAFATA SE REGASESTE LA ID 1361, IMOBILUL FIIND DESPARTIT DE CANAL CU NR. ID 1331

B. Partea II. Proprietari și acte

Inscrieri privitoare la dreptul de proprietate și alte drepturi reale	Referințe
/	
Act Administrativ nr. 61816, din 30/09/1996 emis de COMISIA JUDETEANA PRAHOVA;	
B1	A1
Intabulare, drept de PROPRIETATE, dobandit prin Reconstituire, cota actuala 1/1	
1) ANDREESCU ELISABETA 2) GOAGA IOANA 3) SERBU STEFAN 4) FRUSINOIU V STELIAN 5) FRUSINOIU VALERIU 6) SERBU PAUL 7) FRUSINOIU LINA 8) SERBU STEFAN	

C. Partea III. SARCINI .

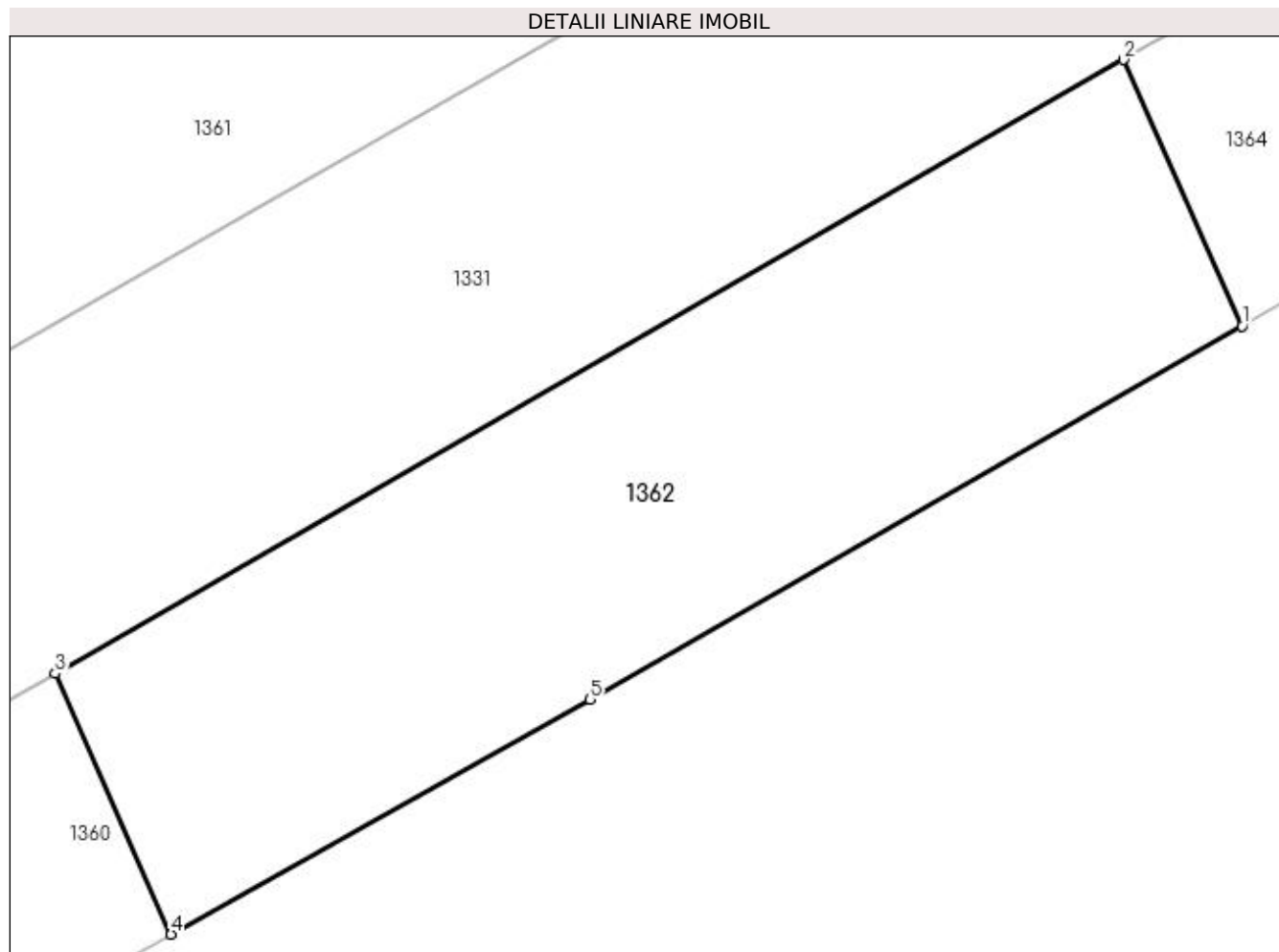
Inscrieri privind dezmembramintele dreptului de proprietate, drepturi reale de garanție și sarcini	Referințe
NU SUNT	

Anexa Nr. 1 La Partea I

Teren

Nr cadastral	Suprafața (mp)*	Observații / Referințe
	Din acte: 5.000 Masurata: 153	DIFERENȚA DE SUPRAFAȚA SE REGĂSEȘTE LA ID 1361, IMOBILUL FIIND DESPARTIT DE CANAL CU NR. ID 1331

* Suprafața este determinată în planul de proiecție Stereo 70.



Date referitoare la teren

Crt	Categorie folosință	Intravilan	Suprafața (mp)	Tarla	Parcelă	Nr. topo	Observații / Referințe
1	arabil	NU	153	11	205/20	-	

Lungime Segmente

1) Valorile lungimilor segmentelor sunt obținute din proiecție în plan.

Punct început	X / Y	Punct sfârșit	X / Y	Lungime segment (** (m)
1	616.674,847 391.592,227	2	616.672,385 391.597,753	6.05
2	616.672,385 391.597,753	3	616.650,199 391.585,011	25.584
3	616.650,199 391.585,011	4	616.652,61 391.579,6	5.924
4	616.652,61 391.579,6	5	616.661,31 391.584,47	9.97
5	616.661,31 391.584,47	1	616.674,847 391.592,227	15.602

**** Lungimile segmentelor sunt determinate în planul de proiecție Stereo 70 și sunt rotunjite la 1 milimetru.**

***** Distanța dintre puncte este formată din segmente cumulate ce sunt mai mici decât valoarea 1 milimetru.**

**DATE DESPRE IMOBILUL NR. 1363**

Oficiul de Cadastru și Publicitate Imobiliară PRAHOVA
Biroul de Cadastru și Publicitate Imobiliară Ploiești

A. Partea I. Descrierea imobilului

TEREN Extravilan

Adresa: Jud. Prahova

Nr. Crt	Nr cadastral Nr. topografic	Suprafața* (mp)	Observații / Referințe
A1		Din acte: 5.715 Masurata: 5.540	Sector cadastral:37 Teren neimprejmuit; DIFERENTA DE SUPRAFATA SE REGASESTE LA ID 1364, IMOBILUL FIIND DESPARTIT DE CANAL CU NR. ID 1331

B. Partea II. Proprietari și acte

Inscrieri privitoare la dreptul de proprietate și alte drepturi reale	Referințe
/	
Act Administrativ nr. 87115, din 26/05/2000 emis de COMISIA JUDETEANA PRAHOVA;	
B1 Intabulare, drept de PROPRIETATE, dobandit prin Reconstituire, cota actuala 1/1 1) COMAN ELENA	A1

C. Partea III. SARCINI .

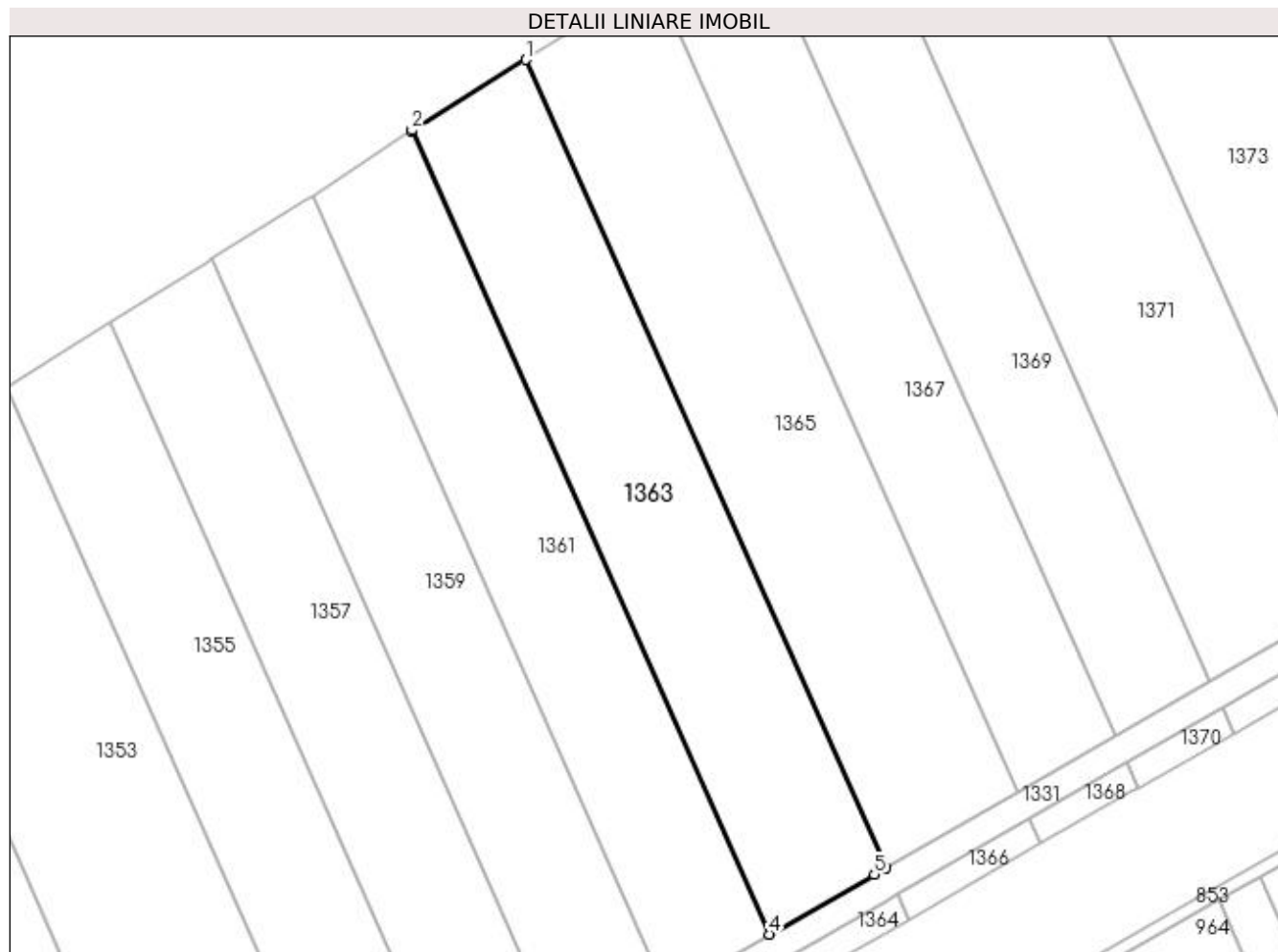
Inscrieri privind dezmembramintele dreptului de proprietate, drepturi reale de garanție și sarcini	Referințe
NU SUNT	

Anexa Nr. 1 La Partea I

Teren

Nr cadastral	Suprafața (mp)*	Observații / Referințe
	Din acte: 5.715 Masurata: 5.540	DIFERENȚA DE SUPRAFAȚĂ SE REGĂSEȘTE LA ID 1364, IMOBILUL FIIND DESPARTIT DE CANAL CU NR. ID 1331

* Suprafața este determinată în planul de proiecție Stereo 70.



Date referitoare la teren

Crt	Categorie folosință	Intra vilan	Suprafața (mp)	Tarla	Parcelă	Nr. topo	Observații / Referințe
1	arabil	NU	5.540	11	205/19	-	

Lungime Segmente

1) Valorile lungimilor segmentelor sunt obținute din proiecție în plan.

Punct început	X / Y	Punct sfârșit	X / Y	Lungime segment (** (m)
1	616.616,778 391.793,529	2	616.592,071 391.778,188	29.083
2	616.592,071 391.778,188	3	616.592,007 391.778,147	0.075
3	616.592,007 391.778,147	4	616.669,834 391.603,479	191.222
4	616.669,834 391.603,479	5	616.692,59 391.616,45	26.194
5	616.692,59 391.616,45	6	616.695,053 391.617,854	2.835

Punct început	X / Y	Punct sfârşit	X / Y	Lungime segment (** (m)
6	616.695,053 391.617,854	1	616.616,778 391.793,529	192.325

** Lungimile segmentelor sunt determinate în planul de proiecţie Stereo 70 şi sunt rotunjite la 1 milimetru.

*** Distanţa dintre puncte este formată din segmente cumulate ce sunt mai mici decât valoarea 1 milimetru.

**DATE DESPRE IMOBILUL NR. 1364**

Oficiul de Cadastru și Publicitate Imobiliară PRAHOVA
Biroul de Cadastru și Publicitate Imobiliară Ploiești

A. Partea I. Descrierea imobilului

TEREN Extravilan

Adresa: Jud. Prahova

Nr. Crt	Nr cadastral Nr. topografic	Suprafața* (mp)	Observații / Referințe
A1		Din acte: 5.715 Masurata: 175	Sector cadastral:37 Teren neimprejmuit; DIFERENTA DE SUPRAFATA SE REGASESTE LA ID 1363, IMOBILUL FIIND DESPARTIT DE CANAL CU NR. ID 1331

B. Partea II. Proprietari și acte

Inscrieri privitoare la dreptul de proprietate și alte drepturi reale	Referințe
/	
Act Administrativ nr. 87115, din 26/05/2000 emis de COMISIA JUDETEANA PRAHOVA;	
B1 Intabulare, drept de PROPRIETATE, dobandit prin Reconstituire, cota actuala 1/1 1) COMAN ELENA	A1

C. Partea III. SARCINI .

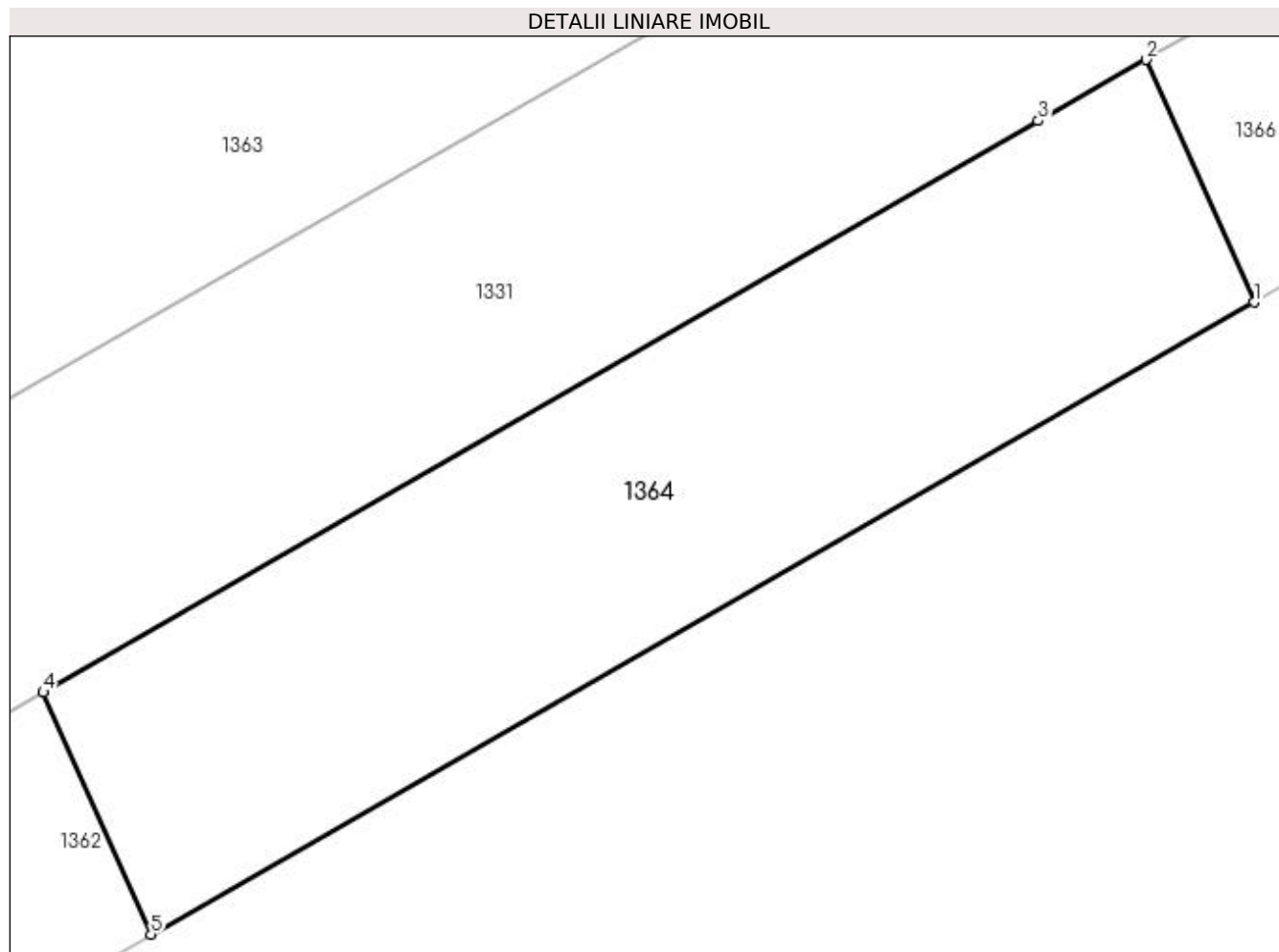
Inscrieri privind dezmembramintele dreptului de proprietate, drepturi reale de garanție și sarcini	Referințe
NU SUNT	

Anexa Nr. 1 La Partea I

Teren

Nr cadastral	Suprafața (mp)*	Observații / Referințe
	Din acte: 5.715 Masurata: 175	DIFERENȚA DE SUPRAFAȚA SE REGĂSEȘTE LA ID 1363, IMOBILUL FIIND DESPARTIT DE CANAL CU NR. ID 1331

* Suprafața este determinată în planul de proiecție Stereo 70.



Date referitoare la teren

Crt	Categorie folosință	Intravilan	Suprafața (mp)	Tarla	Parcelă	Nr. topo	Observații / Referințe
1	arabil	NU	175	11	205/19	-	

Lungime Segmente

1) Valorile lungimilor segmentelor sunt obținute din proiecție în plan.

Punct început	X / Y	Punct sfârșit	X / Y	Lungime segment (** (m)
1	616.700,04 391.606,663	2	616.697,572 391.612,202	6.063
2	616.697,572 391.612,202	3	616.695,111 391.610,806	2.829
3	616.695,111 391.610,806	4	616.672,385 391.597,753	26.208
4	616.672,385 391.597,753	5	616.674,847 391.592,227	6.05
5	616.674,847 391.592,227	1	616.700,04 391.606,663	29.036

**** Lungimile segmentelor sunt determinate în planul de proiecție Stereo 70 și sunt rotunjite la 1 milimetru.**

***** Distanța dintre puncte este formată din segmente cumulate ce sunt mai mici decât valoarea 1 milimetru.**

**DATE DESPRE IMOBILUL NR. 1365**

Oficiul de Cadastru și Publicitate Imobiliară PRAHOVA
Biroul de Cadastru și Publicitate Imobiliară Ploiești

A. Partea I. Descrierea imobilului

TEREN Extravilan

Nr. CF vechi:7

Nr. cadastral vechi:9

Adresa: Jud. Prahova

Nr. Crt	Nr cadastral Nr. topografic	Suprafața* (mp)	Observații / Referințe
A1	21891	6.358	Sector cadastral:37 Teren neimprejmuit; DIFERENTA DE SUPRAFATA SE REGASESTE LA ID 1366, IMOBILUL FIIND DESPARTIT DE CANAL CU NR. ID 1331

B. Partea II. Proprietari și acte

Inscrieri privitoare la dreptul de proprietate și alte drepturi reale		Referințe
68 / 21/09/1999		
Act Notarial nr. 762, din 16/09/1999 emis de NP MINEA STELIANA;		
B1	Intabulare, drept de PROPRIETATE cumparare ca bun comun, dobandit prin Conventie, cota actuala 1/1 1) KISSINGER CONSTANTIN-STEFAN 2) KISSINGER IOANA <i>OBSERVATII: (provenita din conversia CF 7)</i>	A1

C. Partea III. SARCINI .

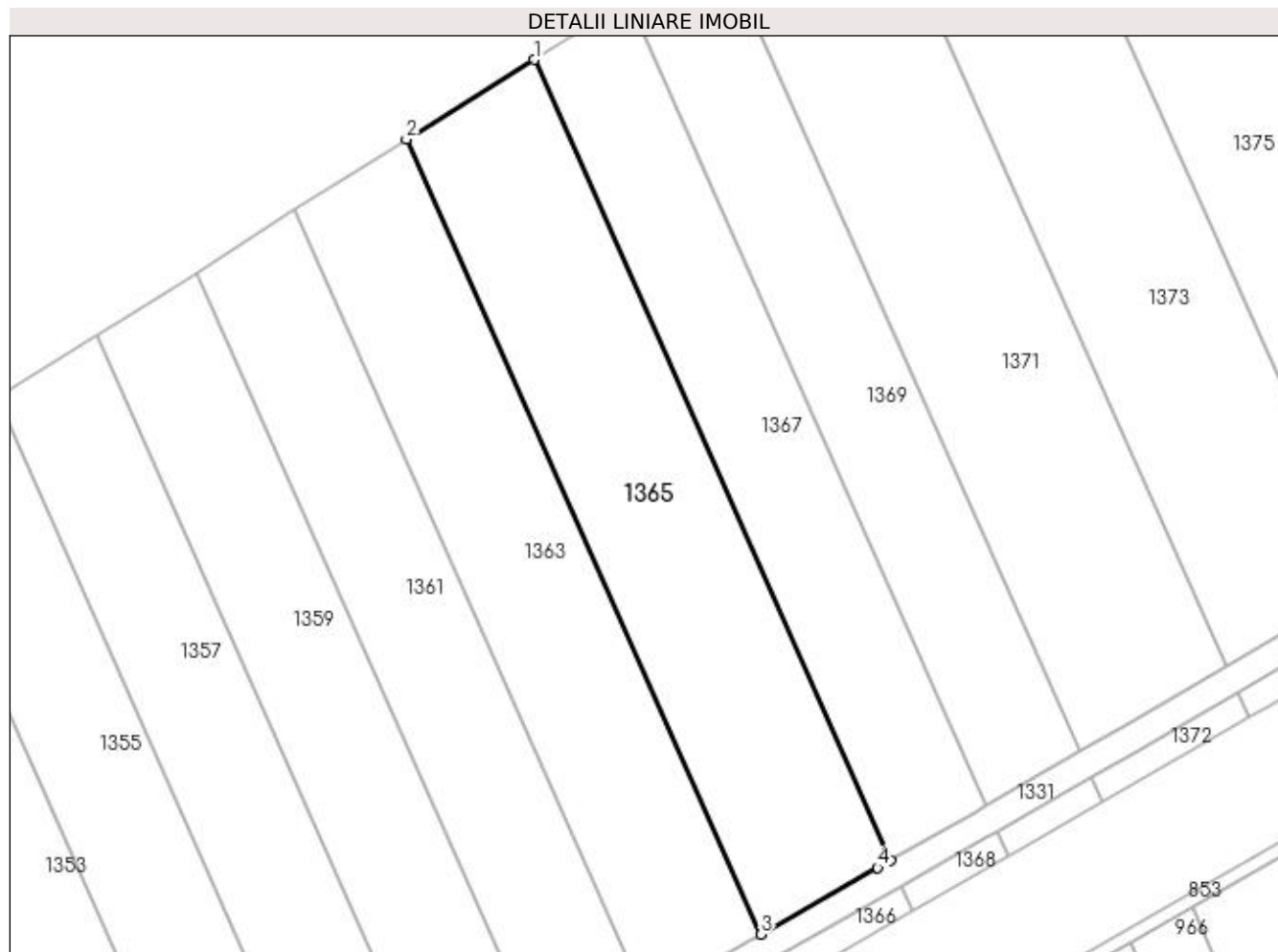
Inscrieri privind dezmembramintele dreptului de proprietate, drepturi reale de garanție și sarcini	Referințe
NU SUNT	

Anexa Nr. 1 La Partea I

Teren

Nr cadastral	Suprafața (mp)*	Observații / Referințe
21891	6.358	DIFERENȚA DE SUPRAFAȚA SE REGĂSEȘTE LA ID 1366, IMOBILUL FIIND DESPARTIT DE CANAL CU NR. ID 1331

* Suprafața este determinată în planul de proiecție Stereo 70.



Date referitoare la teren

Crt	Categorie folosință	Intra vilan	Suprafața (mp)	Tarla	Parcelă	Nr. topo	Observații / Referințe
1	arabil	NU	6.358	11	205/18	-	

Lungime Segmente

1) Valorile lungimilor segmentelor sunt obținute din proiecție în plan.

Punct început	X / Y	Punct sfârșit	X / Y	Lungime segment (** (m)
1	616.645,033 391.811,073	2	616.616,778 391.793,529	33.258
2	616.616,778 391.793,529	3	616.695,053 391.617,854	192.325
3	616.695,053 391.617,854	4	616.720,902 391.632,587	29.752
4	616.720,902 391.632,587	5	616.723,812 391.634,266	3.36
5	616.723,812 391.634,266	1	616.645,033 391.811,073	193.564

**** Lungimile segmentelor sunt determinate în planul de proiecție Stereo 70 și sunt rotunjite la 1 milimetru.**

***** Distanța dintre puncte este formată din segmente cumulate ce sunt mai mici decât valoarea 1 milimetru.**

**DATE DESPRE IMOBILUL NR. 1366**

Oficiul de Cadastru și Publicitate Imobiliară PRAHOVA
Biroul de Cadastru și Publicitate Imobiliară Ploiești

A. Partea I. Descrierea imobilului

TEREN Extravilan

Nr. CF vechi:7

Nr. cadastral vechi:9

Adresa: Jud. Prahova

Nr. Crt	Nr cadastral Nr. topografic	Suprafața* (mp)	Observații / Referințe
A1		197	Sector cadastral:37 Teren neimprejmuit; DIFERENTA DE SUPRAFATA SE REGASESTE LA ID 1365, IMOBILUL FIIND DESPARTIT DE CANAL CU NR. ID 1331

B. Partea II. Proprietari și acte

Inscrieri privitoare la dreptul de proprietate și alte drepturi reale		Referințe
68 / 21/09/1999		
Act Notarial nr. 762, din 16/09/1999 emis de NP MINEA STELIANA;		
B1	Intabulare, drept de PROPRIETATEcumparare ca bun comun, dobandit prin Conventie, cota actuala 1/1 1) KISSINGER IOANA <i>OBSERVATII: (provenita din conversia CF 7)</i>	A1

C. Partea III. SARCINI .

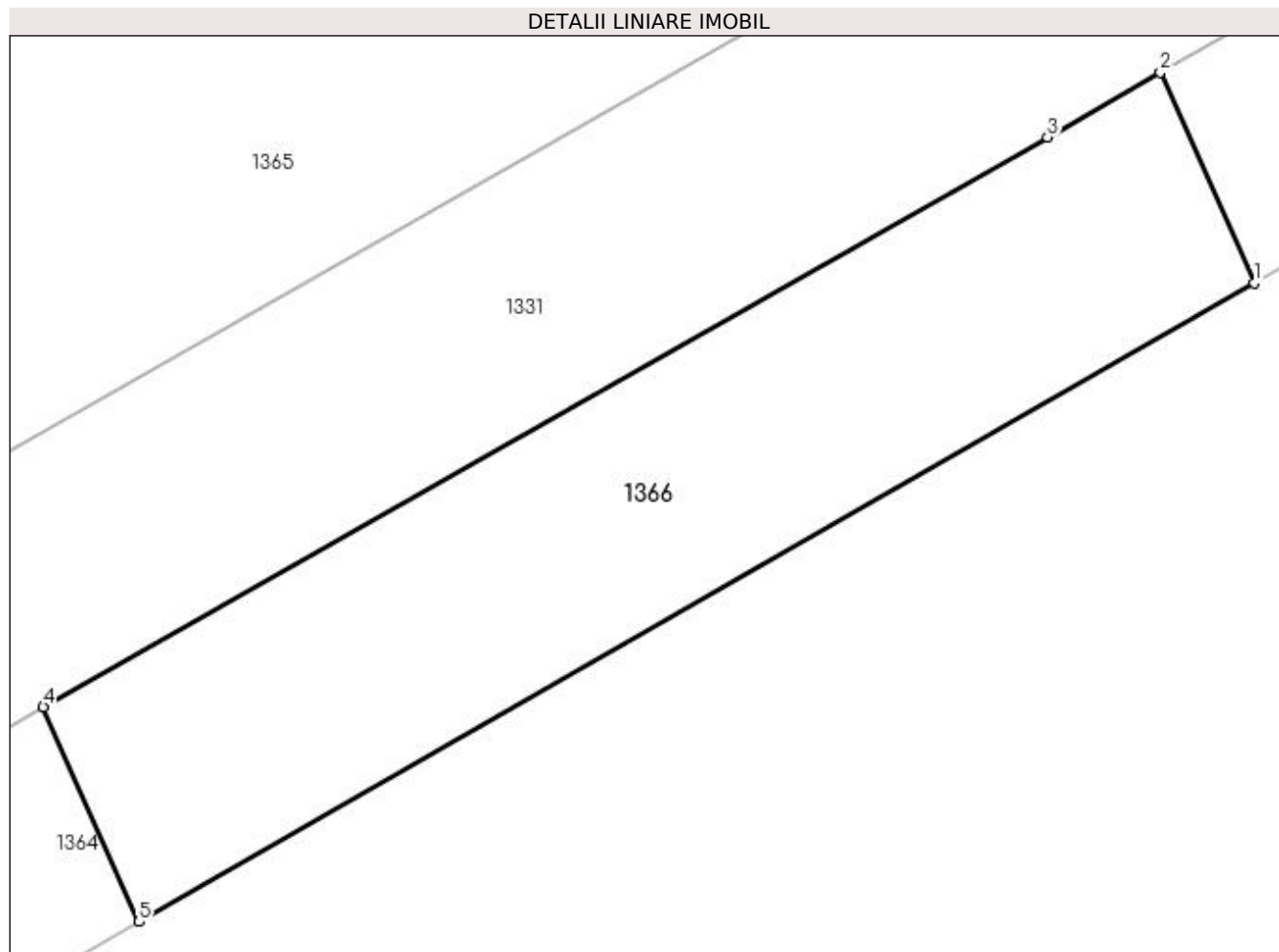
Inscrieri privind dezmembramintele dreptului de proprietate, drepturi reale de garanție și sarcini	Referințe
NU SUNT	

Anexa Nr. 1 La Partea I

Teren

Nr cadastral	Suprafața (mp)*	Observații / Referințe
	197	DIFERENȚA DE SUPRAFAȚA SE REGĂSEȘTE LA ID 1365, IMOBILUL FIIND DESPARTIT DE CANAL CU NR. ID 1331

* Suprafața este determinată în planul de proiecție Stereo 70.



Date referitoare la teren

Crt	Categorie folosință	Intra vilan	Suprafața (mp)	Tarla	Parcelă	Nr. topo	Observații / Referințe
1	arabil	NU	197	11	205/18	-	

Lungime Segmente

1) Valorile lungimilor segmentelor sunt obținute din proiecție în plan.

Punct început	X / Y	Punct sfârșit	X / Y	Lungime segment (** (m)
1	616.728,775 391.623,129	2	616.726,357 391.628,555	5.94
2	616.726,357 391.628,555	3	616.723,446 391.626,877	3.36
3	616.723,446 391.626,877	4	616.697,572 391.612,202	29.746
4	616.697,572 391.612,202	5	616.700,04 391.606,663	6.063
5	616.700,04 391.606,663	1	616.728,775 391.623,129	33.119

**** Lungimile segmentelor sunt determinate în planul de proiecție Stereo 70 și sunt rotunjite la 1 milimetru.**

***** Distanța dintre puncte este formată din segmente cumulate ce sunt mai mici decât valoarea 1 milimetru.**

**DATE DESPRE IMOBILUL NR. 1367**

Oficiul de Cadastru și Publicitate Imobiliară PRAHOVA
Biroul de Cadastru și Publicitate Imobiliară Ploiești

A. Partea I. Descrierea imobilului

TEREN Extravilan

Adresa: Jud. Prahova, T11, P205/17(lot1)

Nr. Crt	Nr cadastral Nr. topografic	Suprafața* (mp)	Observații / Referințe
A1	22304	Din acte: 5.000 Masurata: 4.702	Sector cadastral:37 Teren neimprejmuit;

B. Partea II. Proprietari și acte

Inscrieri privitoare la dreptul de proprietate și alte drepturi reale		Referințe
60822 / 21/06/2016		
Act Notarial nr. 1478, din 28/07/2011 emis de NP HURDUC PETRE-VIOREL;		
B1	Intabulare, drept de PROPRIETATE, dobandit prin Conventie, cota actuala 1/1 1) SC PAJO HOLDING SRL, CIF:18402450	A1

C. Partea III. SARCINI .

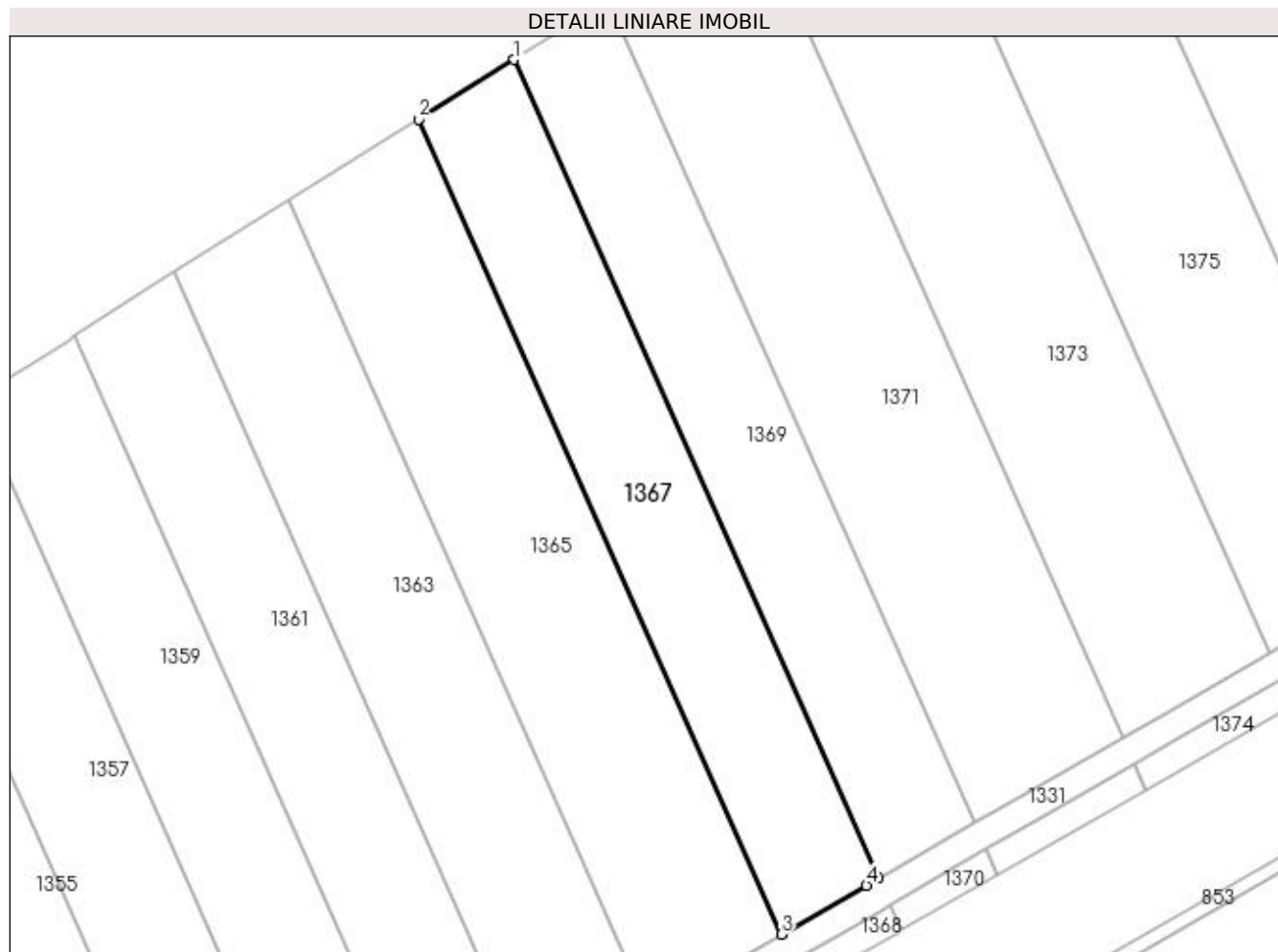
Inscrieri privind dezmembramintele dreptului de proprietate, drepturi reale de garanție și sarcini	Referințe
NU SUNT	

Anexa Nr. 1 La Partea I

Teren

Nr cadastral	Suprafața (mp)*	Observații / Referințe
22304	Din acte: 5.000 Masurata: 4.702	

* Suprafața este determinată în planul de proiecție Stereo 70.



Date referitoare la teren

Crt	Categorie folosință	Intravilan	Suprafața (mp)	Tarla	Parcelă	Nr. topo	Observații / Referințe
1	arabil	NU	4.702	11	205/17(lot1)	-	teren neimprejmuit;NOTA! Parcela 205/17 cu suprafata de 5000 mp este traversata de CANAL, care ocupa din suprafata parcelei o suprafata de 153 mp, rezultand astfel doua loturi: lotul 1 cu suprafata de 4702 mp si;lotul 2 cu suprafata de 145 mp.;

Lungime Segmente

1) Valorile lungimilor segmentelor sunt obținute din proiecție în plan.

Punct început	X / Y	Punct sfârșit	X / Y	Lungime segment (** (m)
1	616.665,823 391.823,981	2	616.645,033 391.811,073	24.471
2	616.645,033 391.811,073	3	616.723,812 391.634,266	193.564
3	616.723,812 391.634,266	4	616.742,21 391.644,88	21.24

Punct început	X / Y	Punct sfârșit	X / Y	Lungime segment (** (m)
4	616.742,21 391.644,88	5	616.744,926 391.646,447	3.135
5	616.744,926 391.646,447	1	616.665,823 391.823,981	194.36

** Lungimile segmentelor sunt determinate în planul de proiecție Stereo 70 și sunt rotunjite la 1 milimetru.

*** Distanța dintre puncte este formată din segmente cumulate ce sunt mai mici decât valoarea 1 milimetru.

**DATE DESPRE IMOBILUL NR. 1368**

Oficiul de Cadastru și Publicitate Imobiliară PRAHOVA
Biroul de Cadastru și Publicitate Imobiliară Ploiești

A. Partea I. Descrierea imobilului

TEREN Extravilan

Adresa: Jud. Prahova, T11, A205/17(lot2)

Nr. Crt	Nr cadastral Nr. topografic	Suprafața* (mp)	Observații / Referințe
A1	22311	Din acte: 5.000 Masurata: 145	Sector cadastral:37 Teren neimprejmuit;

B. Partea II. Proprietari și acte

Inscrieri privitoare la dreptul de proprietate și alte drepturi reale		Referințe
67034 / 08/07/2016		
Act Notarial nr. 1478, din 28/07/2011 emis de NP HURDUC PETRE-VIOREL;		
B1	Intabulare, drept de PROPRIETATE, dobandit prin Conventie, cota actuala 1/1 1) SC PAJO HOLDING SRL, CIF:18402450	A1

C. Partea III. SARCINI .

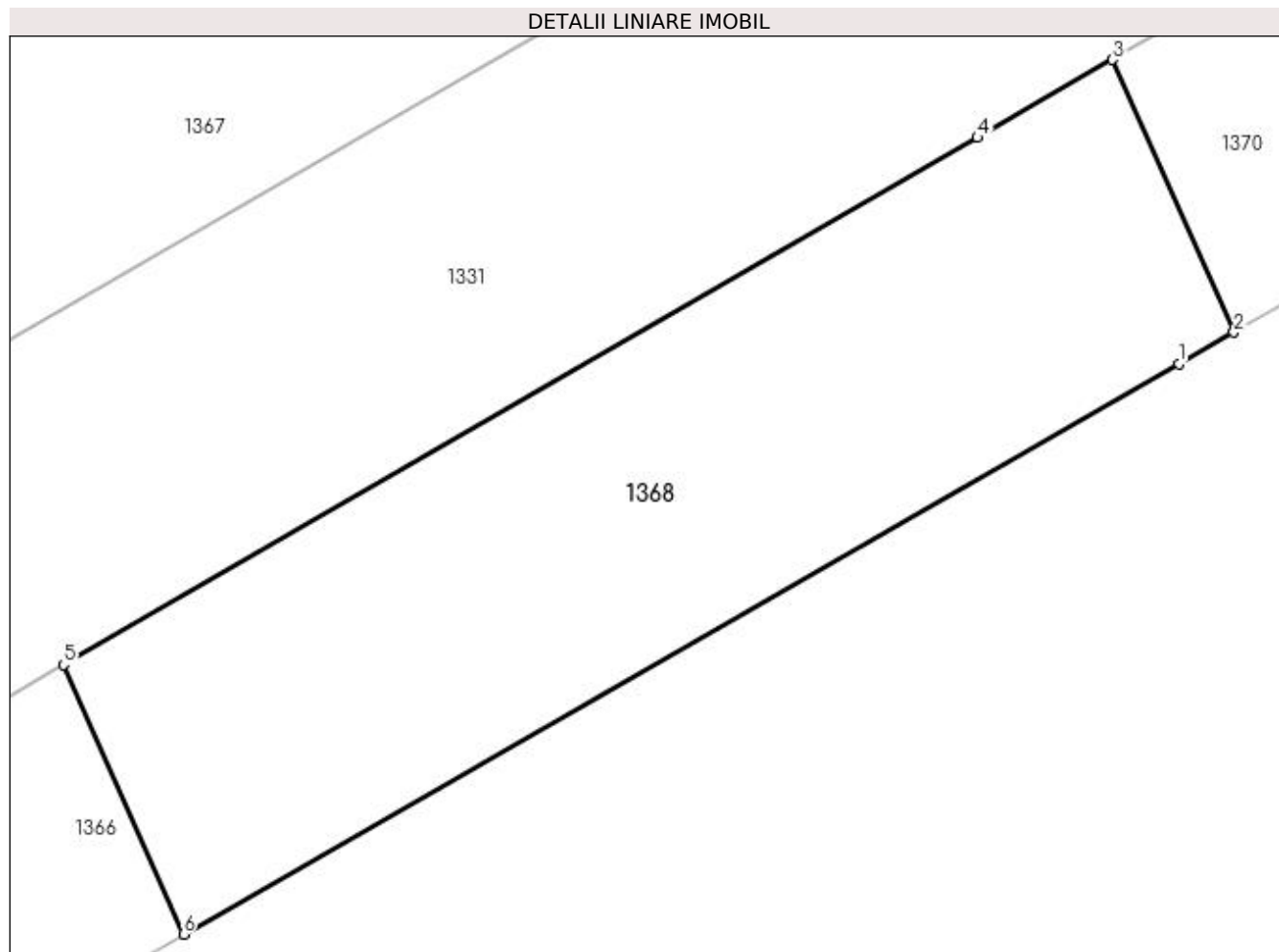
Inscrieri privind dezmembramintele dreptului de proprietate, drepturi reale de garanție și sarcini	Referințe
NU SUNT	

Anexa Nr. 1 La Partea I

Teren

Nr cadastral	Suprafața (mp)*	Observații / Referințe
22311	Din acte: 5.000 Masurata: 145	

* Suprafața este determinată în planul de proiecție Stereo 70.



Date referitoare la teren

Crt	Categorie folosință	Intravilan	Suprafața (mp)	Tarla	Parcelă	Nr. topo	Observații / Referințe
1	arabil	NU	145	11	205/17(lot2)	-	teren neimprejmuit;NOTA! Parcela 205/17 cu suprafata de 5000 mp este traversata de CANAL, care ocupa din suprafata parcelei o suprafata de 153 mp, rezultand astfel doua loturi:lotul 1 cu suprafata de 4702 mp si;lotul 2 cu suprafata de 145 mp.

Lungime Segmente

1) Valorile lungimilor segmentelor sunt obținute din proiecție în plan.

Punct început	X / Y	Punct sfârșit	X / Y	Lungime segment (** (m)
1	616.748,81 391.634,61	2	616.749,917 391.635,245	1.276
2	616.749,917 391.635,245	3	616.747,472 391.640,733	6.008
3	616.747,472 391.640,733	4	616.744,758 391.639,161	3.136

Punct început	X / Y	Punct sfârșit	X / Y	Lungime segment (** (m)
4	616.744,758 391.639,161	5	616.726,357 391.628,555	21.239
5	616.726,357 391.628,555	6	616.728,775 391.623,129	5.94
6	616.728,775 391.623,129	1	616.748,81 391.634,61	23.092

** Lungimile segmentelor sunt determinate în planul de proiecție Stereo 70 și sunt rotunjite la 1 milimetru.

*** Distanța dintre puncte este formată din segmente cumulate ce sunt mai mici decât valoarea 1 milimetru.

**DATE DESPRE IMOBILUL NR. 1369**

Oficiul de Cadastru și Publicitate Imobiliară PRAHOVA
Biroul de Cadastru și Publicitate Imobiliară Ploiești

A. Partea I. Descrierea imobilului

TEREN Extravilan

Adresa: Jud. Prahova, T11, P205/16(lot1)

Nr. Crt	Nr cadastral Nr. topografic	Suprafața* (mp)	Observații / Referințe
A1	22306	Din acte: 4.915 Masurata: 4.621	Sector cadastral:37 Teren neimprejmit;

B. Partea II. Proprietari și acte

Inscrieri privitoare la dreptul de proprietate și alte drepturi reale		Referințe
60861 / 21/06/2016		
Act Notarial nr. 4286, din 03/07/2012 emis de NP VASILE VICTOR (act administrativ nr. 61093/30-09-1996 emis de C.J.P.S.D.P.A.T. PRAHOVA; act notarial nr. 55/22-09-2011 emis de NP TERZEA-MATEI TIBERIU; act notarial nr. 56/22-09-2011 emis de NP TERZEA-MATEI TIBERIU;);		
B1	Intabulare, drept de PROPRIETATE, dobandit prin Conventie, cota actuala 1/4 1) SC PAJO HOLDING SRL, CIF:18402450	A1
B2	Intabulare, drept de PROPRIETATE, dobandit prin Succesiune, cota actuala 2/4 1) PATRASCU MARCELA 2) STOICAN DAN-GHEORGHE	A1
125733 / 07/11/2019		
Act Notarial nr. 3440, din 06/11/2019 emis de NP Ionita Aristita Adina;		
B3	Intabulare, drept de PROPRIETATEcumparare, dobandit prin Conventie, cota actuala 1/4 1) SC PAJO HOLDING SRL, CIF:18402450	A1

C. Partea III. SARCINI .

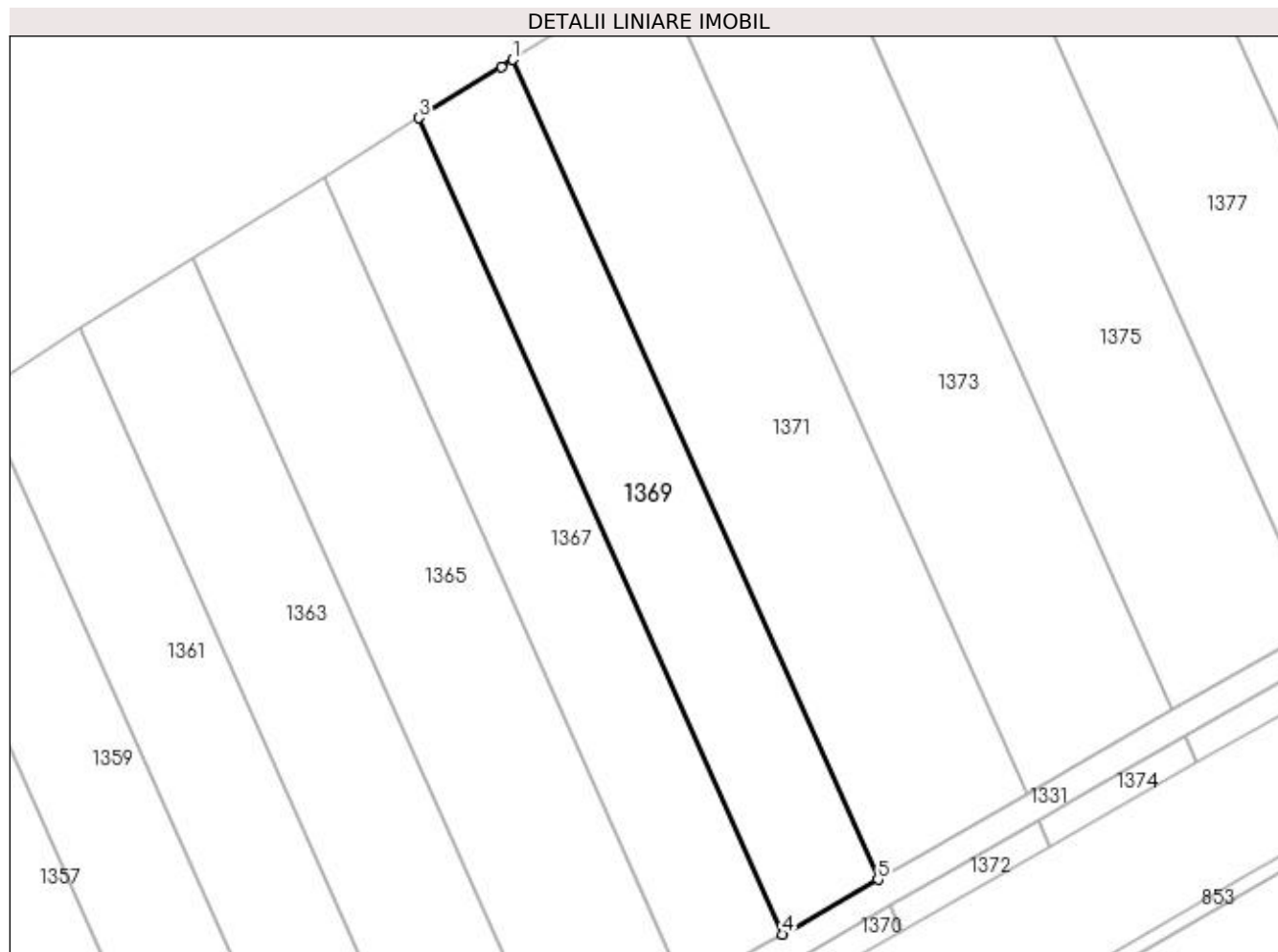
Inscrieri privind dezmembramintele dreptului de proprietate, drepturi reale de garanție și sarcini	Referințe
NU SUNT	

Anexa Nr. 1 La Partea I

Teren

Nr cadastral	Suprafața (mp)*	Observații / Referințe
22306	Din acte: 4.915 Masurata: 4.621	

* Suprafața este determinată în planul de proiecție Stereo 70.



Date referitoare la teren

Crt	Categorie folosință	Intra vilan	Suprafața (mp)	Tarla	Parcelă	Nr. topo	Observații / Referințe
1	arabil	NU	4.621	11	205/16(lot1)	-	teren neimprejmuit;NOTA! Parcela 205/16 cu suprafata de 4915 mp este traversata de CANAL, care ocupa din suprafata parcelei o suprafata de 150 mp, rezultand astfel doua loturi: lotul 1 cu suprafata de 4621 mp si;lotul 2 cu suprafata de 144 mp.

Lungime Segmente

1) Valorile lungimilor segmentelor sunt obținute din proiecție în plan.

Punct început	X / Y	Punct sfârșit	X / Y	Lungime segment (** (m)
1	616.686,161 391.836,637	2	616.683,679 391.835,069	2.936
2	616.683,679 391.835,069	3	616.665,823 391.823,981	21.019
3	616.665,823 391.823,981	4	616.744,926 391.646,447	194.36

Punct început	X / Y	Punct sfârşit	X / Y	Lungime segment (** (m)
4	616.744,926 391.646,447	5	616.765,591 391.658,368	23.858
5	616.765,591 391.658,368	1	616.686,161 391.836,637	195.164

** Lungimile segmentelor sunt determinate în planul de proiecţie Stereo 70 şi sunt rotunjite la 1 milimetru.

*** Distanţa dintre puncte este formată din segmente cumulate ce sunt mai mici decât valoarea 1 milimetru.

**DATE DESPRE IMOBILUL NR. 1370**

Oficiul de Cadastru și Publicitate Imobiliară PRAHOVA
Biroul de Cadastru și Publicitate Imobiliară Ploiești

A. Partea I. Descrierea imobilului

TEREN Extravilan

Adresa: Jud. Prahova, T11, A205/16(lot2)

Nr. Crt	Nr cadastral Nr. topografic	Suprafața* (mp)	Observații / Referințe
A1	23071	Din acte: 4.915 Masurata: 144	Sector cadastral:37 Teren neimprejmuit;

B. Partea II. Proprietari și acte

Inscrieri privitoare la dreptul de proprietate și alte drepturi reale		Referințe
67331 / 28/06/2019		
Act Administrativ nr. 61093, din 30/09/1996 emis de COMISIA JUDETEANA PRAHOVA (act notarial nr 56 din 22.09.2011, emis de NP TERZEA-MATEI TIBERIU;act notarial nr 4286 din 03.07.2012, emis de NP VASILE VICTOR;act notarial nr 55 din 22.09.2011, emis de NP TERZEA-MATEI TIBERIU);		
B1	Intabulare, drept de PROPRIETATE, dobandit prin Succesiune, cota actuala 1/4 1) PATRASCU MARCELA	A1
B2	Intabulare, drept de PROPRIETATE, dobandit prin Succesiune, cota actuala 1/4 1) STOICAN DAN GHEORGHE	A1
B4	Intabulare, drept de PROPRIETATE(cumparare), dobandit prin Conventie, cota actuala 1/4 1) SC PAJO HOLDING SRL, CIF:18402450	A1
125741 / 07/11/2019		
Act Notarial nr. 3440, din 06/11/2019 emis de NP Ionita Aristita Adina;		
B5	Intabulare, drept de PROPRIETATEcumparare, dobandit prin Conventie, cota actuala 1/4 1) SC PAJO HOLDING SRL, CIF:18402450	A1

C. Partea III. SARCINI .

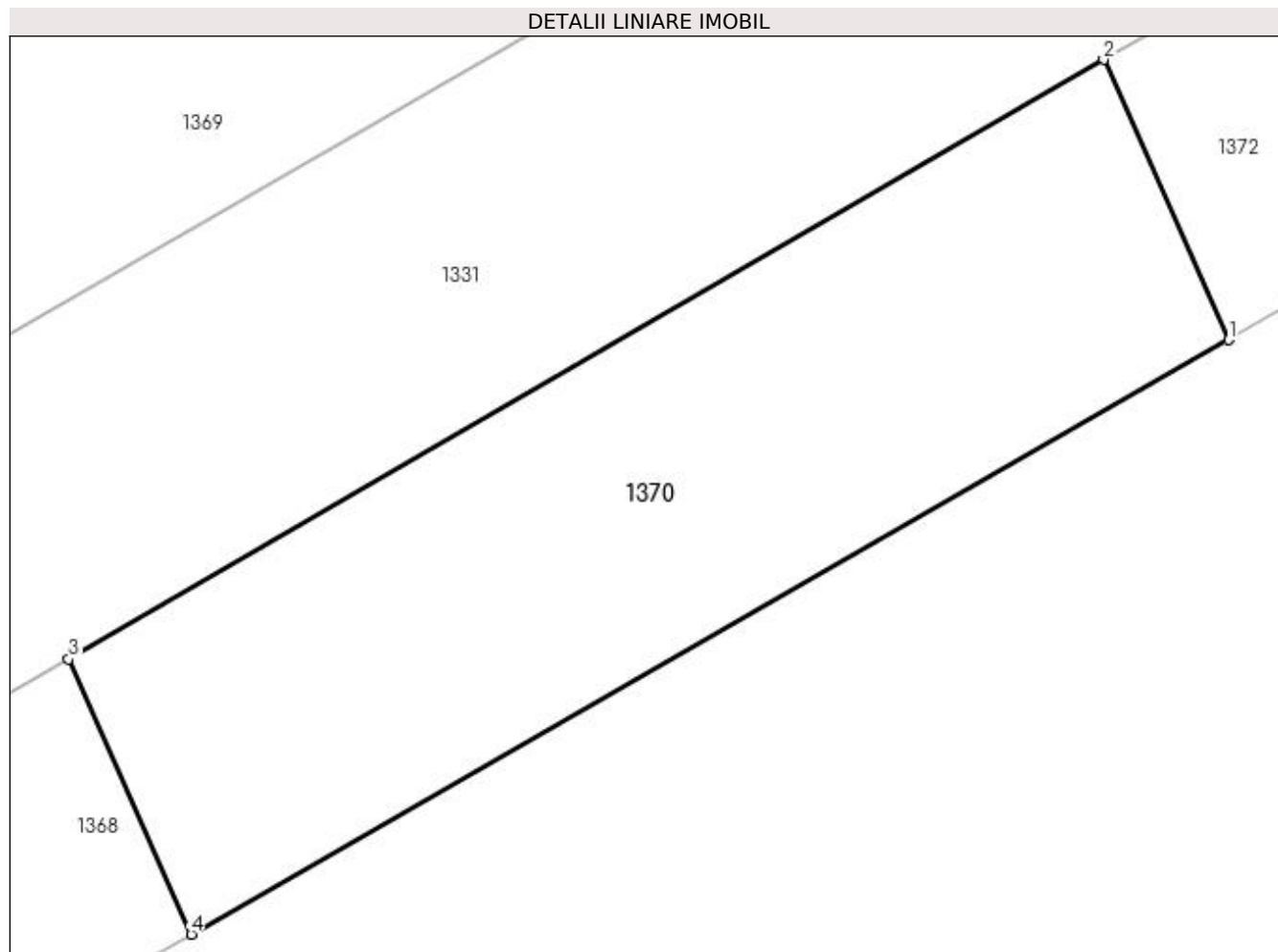
Inscrieri privind dezmembramintele dreptului de proprietate, drepturi reale de garanție și sarcini	Referințe
NU SUNT	

Anexa Nr. 1 La Partea I

Teren

Nr cadastral	Suprafața (mp)*	Observații / Referințe
23071	Din acte: 4.915 Masurata: 144	

* Suprafața este determinată în planul de proiecție Stereo 70.



Date referitoare la teren

Crt	Categorie folosință	Intravilan	Suprafața (mp)	Tarla	Parcelă	Nr. topo	Observații / Referințe
1	arabil	NU	144	11	205/16(lot2)	-	NOTA! Parcela 205/16 cu suprafața de 4915 mp este traversată de CANAL, care ocupă din suprafața parcelei o suprafață de 150 mp, rezultând astfel două loturi: lotul 1 cu suprafața de 4621 mp și lotul 2 cu suprafața de 144 mp.

Lungime Segmente

1) Valorile lungimilor segmentelor sunt obținute din proiecție în plan.

Punct început	X / Y	Punct sfârșit	X / Y	Lungime segment (** (m)
1	616.770,61 391.647,105	2	616.768,121 391.652,691	6.115
2	616.768,121 391.652,691	3	616.747,472 391.640,733	23.862
3	616.747,472 391.640,733	4	616.749,917 391.635,245	6.008

Punct început	X / Y	Punct sfârşit	X / Y	Lungime segment (** (m)
4	616.749,917 391.635,245	1	616.770,61 391.647,105	23.851

** Lungimile segmentelor sunt determinate în planul de proiecţie Stereo 70 şi sunt rotunjite la 1 milimetru.

*** Distanţa dintre puncte este formată din segmente cumulate ce sunt mai mici decât valoarea 1 milimetru.

**DATE DESPRE IMOBILUL NR. 1371**

Oficiul de Cadastru și Publicitate Imobiliară PRAHOVA
Biroul de Cadastru și Publicitate Imobiliară Ploiești

A. Partea I. Descrierea imobilului

Nr. CF vechi:230(e:230)
Nr. cadastral vechi:258

TEREN Extravilan

Adresa: Jud. Prahova

Nr. Crt	Nr cadastral Nr. topografic	Suprafața* (mp)	Observații / Referințe
A1	20631	Din acte: 7.443 Masurata: 7.271	Sector cadastral:37 Teren neimprejmuit; DIFERENTA DE SUPRAFATA SE REGASESTE LA ID 1372, IMOBILUL FIIND DESPARTIT DE CANAL CU NR. ID 1331

B. Partea II. Proprietari și acte

Inscrieri privitoare la dreptul de proprietate și alte drepturi reale		Referințe
108 / 13/03/2001		
Act Notarial nr. 1078, din 12/12/2000 emis de BNP MARIA CALIN;		
B1	Intabulare, drept de PROPRIETATEcumparare, dobandit prin Conventie, cota actuala 1/1 1) INDREICA VASILE 2) INDREICA TASICA	A1

C. Partea III. SARCINI .

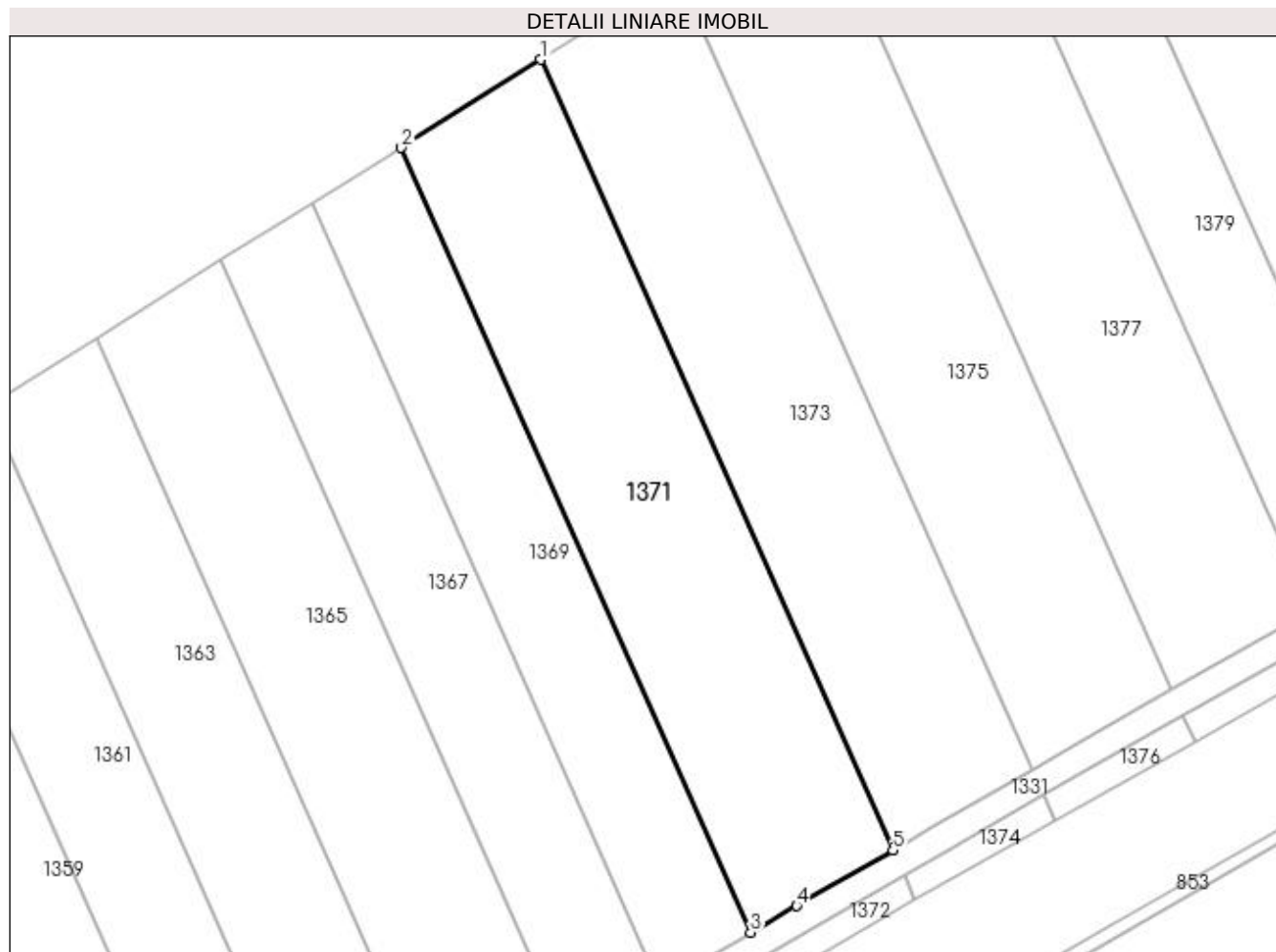
Inscrieri privind dezmembramintele dreptului de proprietate, drepturi reale de garanție și sarcini	Referințe
NU SUNT	

Anexa Nr. 1 La Partea I

Teren

Nr cadastral	Suprafața (mp)*	Observații / Referințe
20631	Din acte: 7.443 Masurata: 7.271	DIFERENȚA DE SUPRAFAȚĂ SE REGĂSEȘTE LA ID 1372, IMOBILUL FIIND DESPARTIT DE CANAL CU NR. ID 1331

* Suprafața este determinată în planul de proiecție Stereo 70.



Date referitoare la teren

Crt	Categorie folosință	Intra vilan	Suprafața (mp)	Tarla	Parcelă	Nr. topo	Observații / Referințe
1	arabil	NU	7.271	11	205/14	-	

Lungime Segmente

1) Valorile lungimilor segmentelor sunt obținute din proiecție în plan.

Punct început	X / Y	Punct sfârșit	X / Y	Lungime segment (** (m)
1	616.717,866 391.856,672	2	616.686,161 391.836,637	37.505
2	616.686,161 391.836,637	3	616.765,591 391.658,368	195.164
3	616.765,591 391.658,368	4	616.776,038 391.664,395	12.06
4	616.776,038 391.664,395	5	616.797,9 391.677,048	25.26
5	616.797,9 391.677,048	1	616.717,866 391.856,672	196.648

**** Lungimile segmentelor sunt determinate în planul de proiecție Stereo 70 și sunt rotunjite la 1 milimetru.**

***** Distanța dintre puncte este formată din segmente cumulate ce sunt mai mici decât valoarea 1 milimetru.**

**DATE DESPRE IMOBILUL NR. 1372**

Oficiul de Cadastru și Publicitate Imobiliară PRAHOVA
Biroul de Cadastru și Publicitate Imobiliară Ploiești

A. Partea I. Descrierea imobilului

Nr. CF vechi:230(e:230)
Nr. cadastral vechi:258

TEREN Extravilan

Adresa: Jud. Prahova

Nr. Crt	Nr cadastral Nr. topografic	Suprafața* (mp)	Observații / Referințe
A1		Din acte: 7.443 Masurata: 229	Sector cadastral:37 Teren neimprejmuit; DIFERENTA DE SUPRAFATA SE REGASESTE LA ID , IMOBILUL FIIND DESPARTIT DE CANAL CU NR. ID 1331

B. Partea II. Proprietari și acte

Inscrieri privitoare la dreptul de proprietate și alte drepturi reale		Referințe
108 / 13/03/2001		
Act Notarial nr. 1078, din 12/12/2000 emis de BNP MARIA CALIN;		
B1	Intabulare, drept de PROPRIETATEcumparare, dobandit prin Conventie, cota actuala 1/1 1) INDREICA VASILE 2) INDREICA TASICA	A1

C. Partea III. SARCINI .

Inscrieri privind dezmembramintele dreptului de proprietate, drepturi reale de garanție și sarcini	Referințe
NU SUNT	

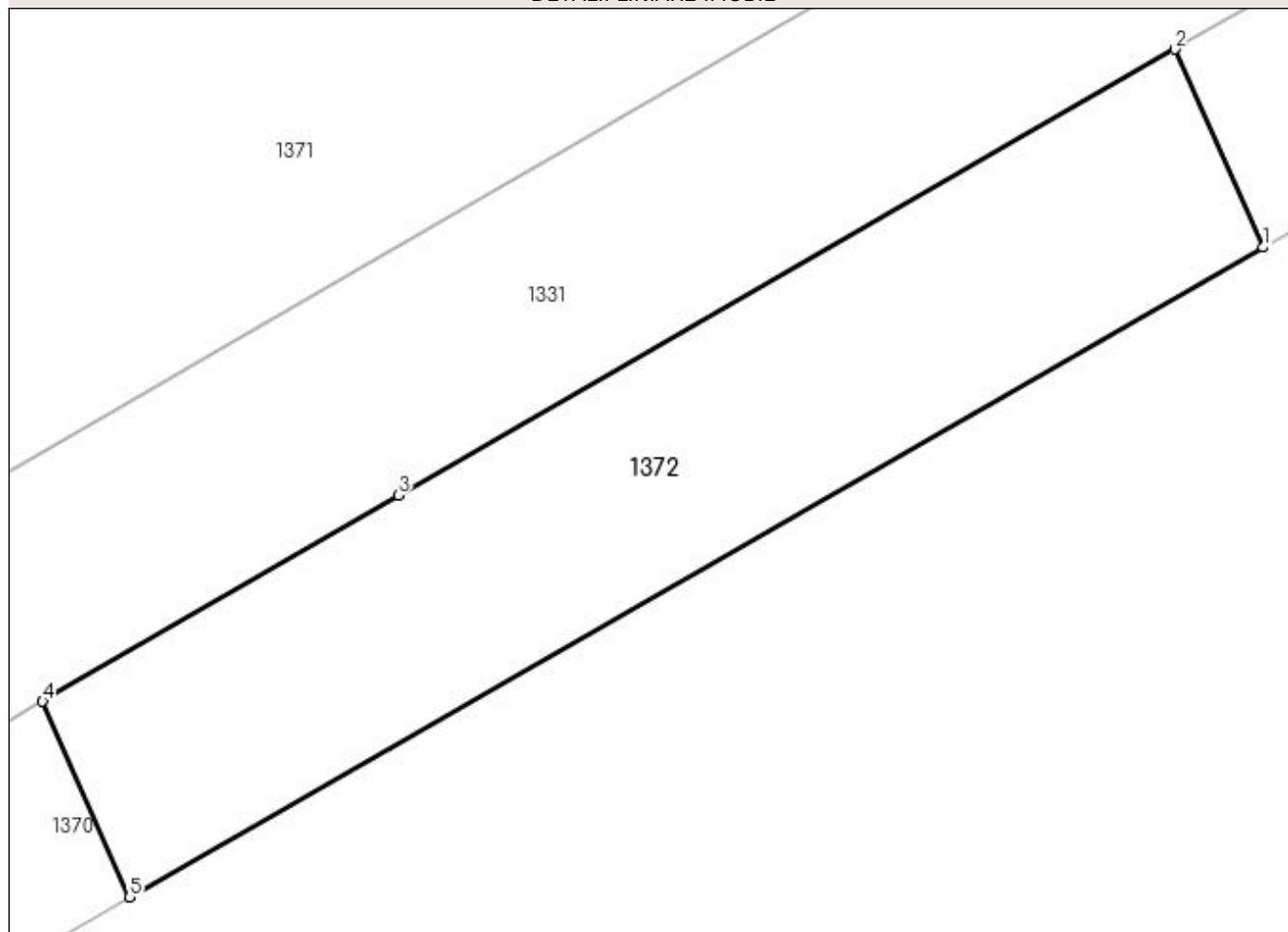
Anexa Nr. 1 La Partea I

Teren

Nr cadastral	Suprafața (mp)*	Observații / Referințe
	Din acte: 7.443 Masurata: 229	DIFERENȚA DE SUPRAFAȚA SE REGĂSEȘTE LA ID , IMOBILUL FIIND DESPARTIT DE CANAL CU NR. ID 1331

* Suprafața este determinată în planul de proiecție Stereo 70.

DETALII LINIARE IMOBIL



Date referitoare la teren

Crt	Categorie folosință	Intra vilan	Suprafața (mp)	Tarla	Parcelă	Nr. topo	Observații / Referințe
1	arabil	NU	229	11	205/14	-	

Lungime Segmente

1) Valorile lungimilor segmentelor sunt obținute din proiecție în plan.

Punct început	X / Y	Punct sfârșit	X / Y	Lungime segment (** (m)
1	616.802,976 391.665,656	2	616.800,456 391.671,311	6.191
2	616.800,456 391.671,311	3	616.778,279 391.658,574	25.575
3	616.778,279 391.658,574	4	616.768,121 391.652,691	11.738
4	616.768,121 391.652,691	5	616.770,61 391.647,105	6.115
5	616.770,61 391.647,105	1	616.802,976 391.665,656	37.306

**** Lungimile segmentelor sunt determinate în planul de proiecție Stereo 70 și sunt rotunjite la 1 milimetru.**

***** Distanța dintre puncte este formată din segmente cumulate ce sunt mai mici decât valoarea 1 milimetru.**

**DATE DESPRE IMOBILUL NR. 1373**

Oficiul de Cadastru și Publicitate Imobiliară PRAHOVA
Biroul de Cadastru și Publicitate Imobiliară Ploiești

A. Partea I. Descrierea imobilului

TEREN Extravilan

Adresa: Jud. Prahova

Nr. Crt	Nr cadastral Nr. topografic	Suprafața* (mp)	Observații / Referințe
A1		Din acte: 7.450 Masurata: 7.216	Sector cadastral:37 Teren neimprejmuit; DIFERENTA DE SUPRAFATA SE REGASESTE LA ID 1374, IMOBILUL FIIND DESPARTIT DE CANAL CU NR. ID 1331

B. Partea II. Proprietari și acte

Inscrieri privitoare la dreptul de proprietate și alte drepturi reale	Referințe
/	
Act Administrativ nr. 61100, din 30/09/1996 emis de COMISIA JUDETEANA PRAHOVA;	
B1 Intabulare, drept de PROPRIETATE, dobandit prin Reconstituire, cota actuala 1/1 1) STANEASA C ANICA	A1

C. Partea III. SARCINI .

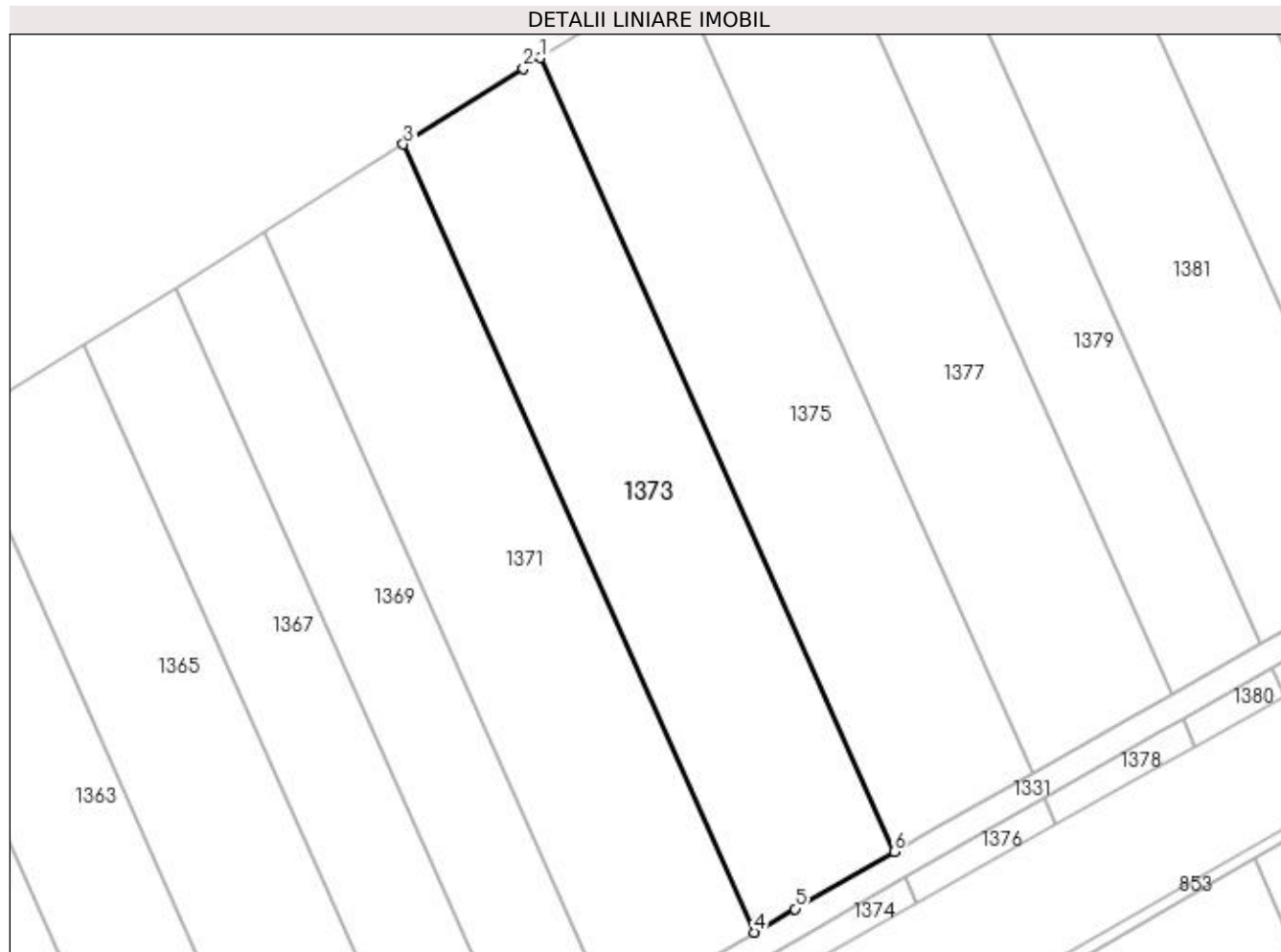
Inscrieri privind dezmembramintele dreptului de proprietate, drepturi reale de garanție și sarcini	Referințe
NU SUNT	

Anexa Nr. 1 La Partea I

Teren

Nr cadastral	Suprafața (mp)*	Observații / Referințe
	Din acte: 7.450 Masurata: 7.216	DIFERENȚA DE SUPRAFAȚA SE REGASEȘTE LA ID 1374, IMOBILUL FIIND DESPARTIT DE CANAL CU NR. ID 1331

* Suprafața este determinată în planul de proiecție Stereo 70.



Date referitoare la teren

Crt	Categorie folosință	Intra vilan	Suprafața (mp)	Tarla	Parcelă	Nr. topo	Observații / Referințe
1	arabil	NU	7.216	11	205/14	-	

Lungime Segmente

1) Valorile lungimilor segmentelor sunt obținute din proiecție în plan.

Punct început	X / Y	Punct sfârșit	X / Y	Lungime segment (** (m)
1	616.749,102 391.876,4	2	616.745,24 391.873,97	4.563
2	616.745,24 391.873,97	3	616.717,866 391.856,672	32.382
3	616.717,866 391.856,672	4	616.797,9 391.677,048	196.648
4	616.797,9 391.677,048	5	616.807,183 391.682,42	10.725
5	616.807,183 391.682,42	6	616.829,721 391.695,464	26.04

Punct început	X / Y	Punct sfârşit	X / Y	Lungime segment (** (m)
6	616.829,721 391.695,464	1	616.749,102 391.876,4	198.084

** Lungimile segmentelor sunt determinate în planul de proiecţie Stereo 70 şi sunt rotunjite la 1 milimetru.

*** Distanţa dintre puncte este formată din segmente cumulate ce sunt mai mici decât valoarea 1 milimetru.

**DATE DESPRE IMOBILUL NR. 1374**

Oficiul de Cadastru și Publicitate Imobiliară PRAHOVA
Biroul de Cadastru și Publicitate Imobiliară Ploiești

A. Partea I. Descrierea imobilului

TEREN Extravilan

Adresa: Jud. Prahova

Nr. Crt	Nr cadastral Nr. topografic	Suprafața* (mp)	Observații / Referințe
A1		Din acte: 7.450 Masurata: 227	Sector cadastral:37 Teren neimprejmuit; DIFERENTA DE SUPRAFATA SE REGASESTE LA ID 1373, IMOBILUL FIIND DESPARTIT DE CANAL CU NR. ID 1331

B. Partea II. Proprietari și acte

Inscrieri privitoare la dreptul de proprietate și alte drepturi reale	Referințe
/	
Act Administrativ nr. 61100, din 30/09/1996 emis de COMISIA JUDETEANA PRAHOVA;	
B1 Intabulare, drept de PROPRIETATE, dobandit prin Reconstituire, cota actuala 1/1 1) STANEASA C ANICA	A1

C. Partea III. SARCINI .

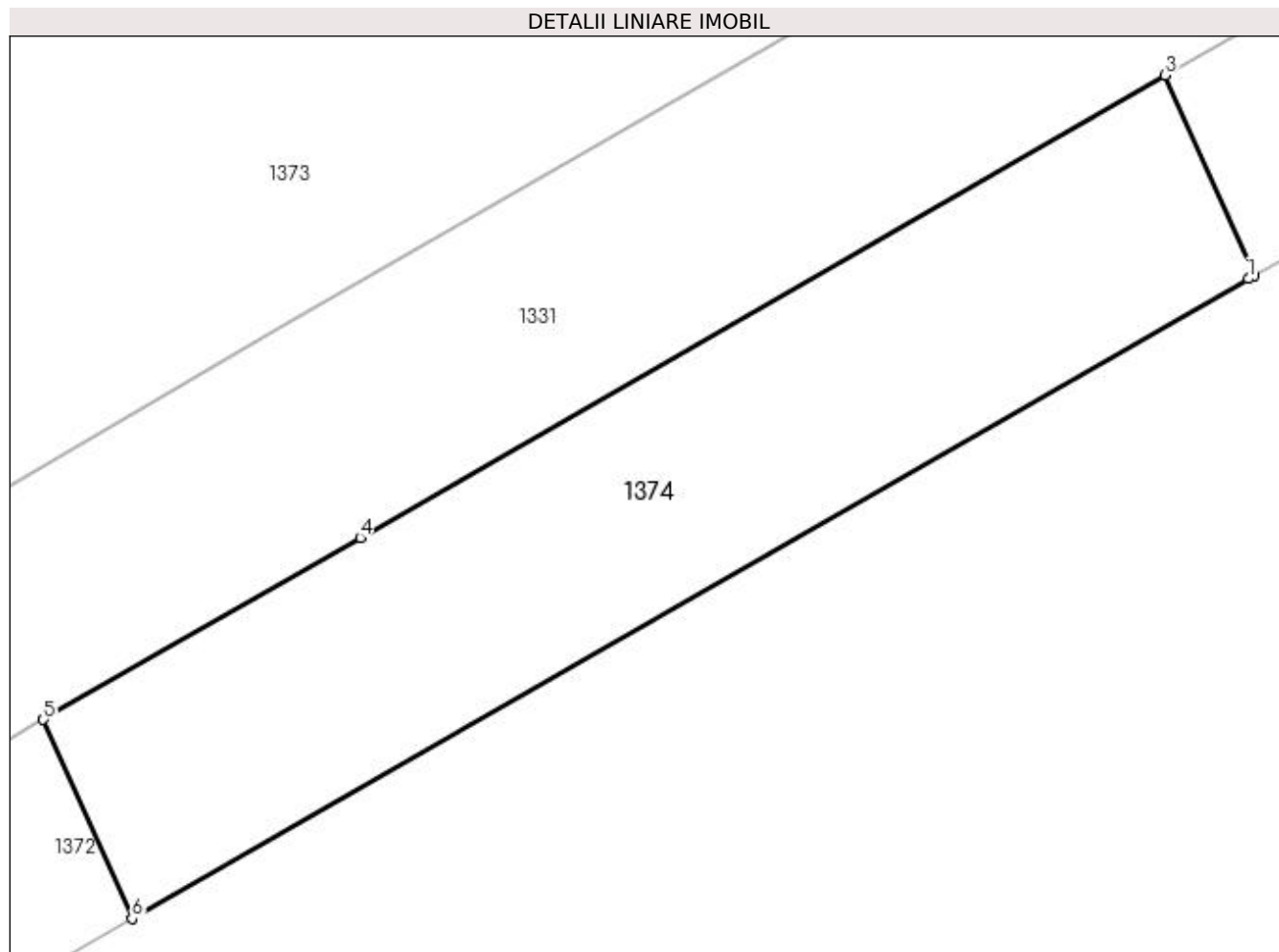
Inscrieri privind dezmembramintele dreptului de proprietate, drepturi reale de garanție și sarcini	Referințe
NU SUNT	

Anexa Nr. 1 La Partea I

Teren

Nr cadastral	Suprafața (mp)*	Observații / Referințe
	Din acte: 7.450 Masurata: 227	DIFERENȚA DE SUPRAFAȚA SE REGĂSEȘTE LA ID 1373, IMOBILUL FIIND DESPARTIT DE CANAL CU NR. ID 1331

* Suprafața este determinată în planul de proiecție Stereo 70.



Date referitoare la teren

Crt	Categorie folosință	Intra vilan	Suprafața (mp)	Tarla	Parcelă	Nr. topo	Observații / Referințe
1	arabil	NU	227	11	205/14	-	

Lungime Segmente

1) Valorile lungimilor segmentelor sunt obținute din proiecție în plan.

Punct început	X / Y	Punct sfârșit	X / Y	Lungime segment (** (m)
1	616.834,7 391.683,84	2	616.834,86 391.683,93	0.183
2	616.834,86 391.683,93	3	616.832,326 391.689,616	6.225
3	616.832,326 391.689,616	4	616.809,461 391.676,483	26.369
4	616.809,461 391.676,483	5	616.800,456 391.671,311	10.384
5	616.800,456 391.671,311	6	616.802,976 391.665,656	6.191

Punct început	X / Y	Punct sfârşit	X / Y	Lungime segment (** (m)
6	616.802,976 391.665,656	1	616.834,7 391.683,84	36.566

** Lungimile segmentelor sunt determinate în planul de proiecţie Stereo 70 şi sunt rotunjite la 1 milimetru.

*** Distanţa dintre puncte este formată din segmente cumulate ce sunt mai mici decât valoarea 1 milimetru.

**DATE DESPRE IMOBILUL NR. 1375**

Oficiul de Cadastru și Publicitate Imobiliară PRAHOVA
Biroul de Cadastru și Publicitate Imobiliară Ploiești

A. Partea I. Descrierea imobilului

TEREN Extravilan

Nr. CF vechi:2876

Nr. cadastral vechi:10134

Adresa: Jud. Prahova, ;

Nr. Crt	Nr cadastral Nr. topografic	Suprafața* (mp)	Observații / Referințe
A1	20312	Din acte: 7.422 Masurata: 7.191	Sector cadastral:37 Teren neimprejmuit; DIFERENTA DE SUPRAFATA SE REGASESTE LA ID 1376, IMOBILUL FIIND DESPARTIT DE CANAL CU NR. ID 1331

B. Partea II. Proprietari și acte

Inscrieri privitoare la dreptul de proprietate și alte drepturi reale		Referințe
68007 / 26/11/2007		
Act Notarial nr. 3360, din 22/11/2007 emis de NP PROCOPIE STELIANA;		
B2	Intabulare, drept de PROPRIETATEcumparare ca bun comun, dobandit prin Conventie, cota actuala 1/1 1) ILIE GIGEL 2) ILIE VICTORIA	A1

C. Partea III. SARCINI .

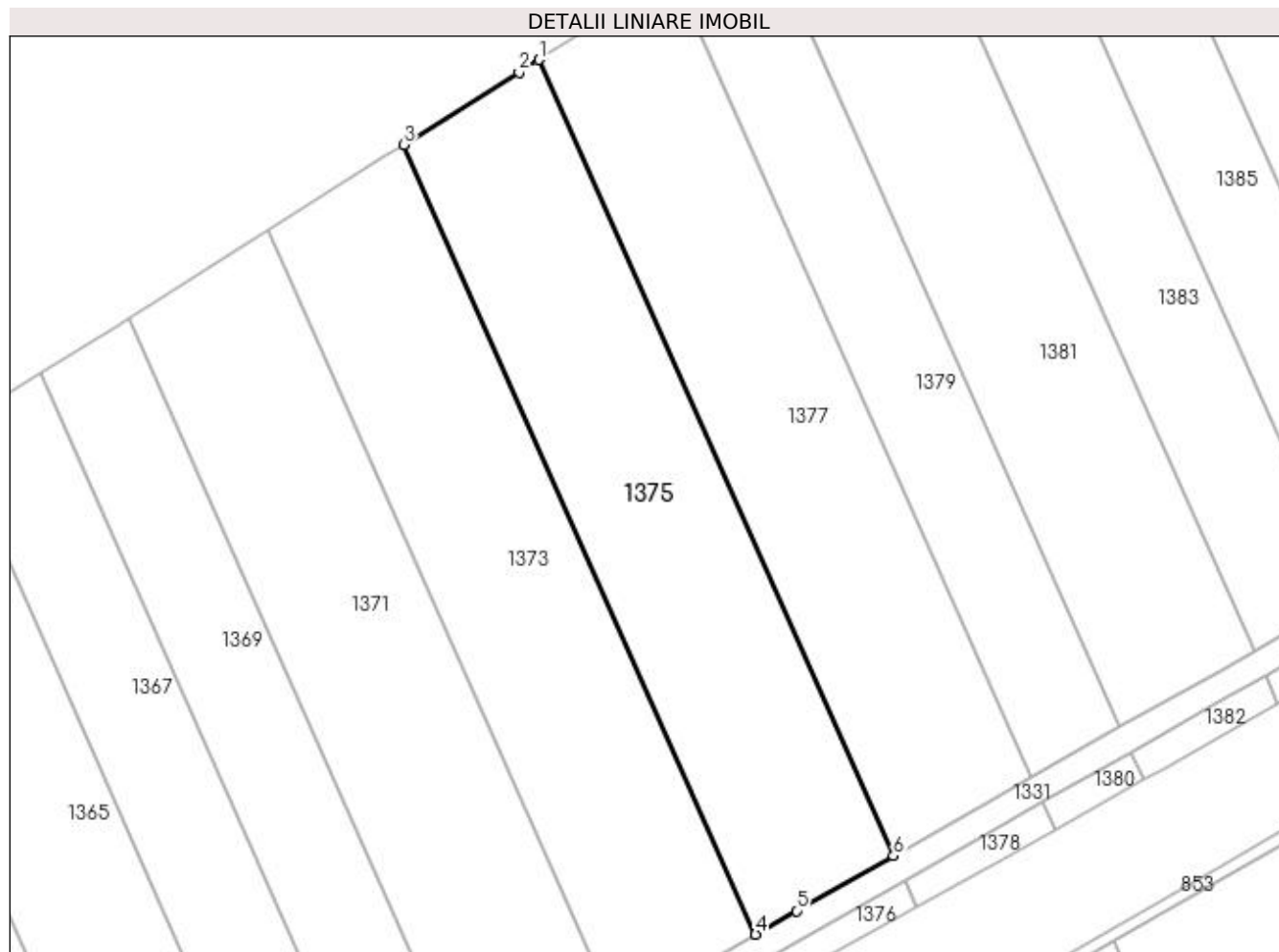
Inscrieri privind dezmembramintele dreptului de proprietate, drepturi reale de garanție și sarcini	Referințe
NU SUNT	

Anexa Nr. 1 La Partea I

Teren

Nr cadastral	Suprafața (mp)*	Observații / Referințe
20312	Din acte: 7.422 Masurata: 7.191	DIFERENȚA DE SUPRAFAȚA SE REGĂSEȘTE LA ID 1376, IMOBILUL FIIND DESPARTIT DE CANAL CU NR. ID 1331

* Suprafața este determinată în planul de proiecție Stereo 70.



Date referitoare la teren

Crt	Categorie folosință	Intra vilan	Suprafața (mp)	Tarla	Parcelă	Nr. topo	Observații / Referințe
1	arabil	NU	7.191	11	205/13	-	

Lungime Segmente

1) Valorile lungimilor segmentelor sunt obținute din proiecție în plan.

Punct început	X / Y	Punct sfârșit	X / Y	Lungime segment (** (m)
1	616.780,023 391.895,855	2	616.775,5 391.893,01	5.343
2	616.775,5 391.893,01	3	616.749,102 391.876,4	31.189
3	616.749,102 391.876,4	4	616.829,721 391.695,464	198.084
4	616.829,721 391.695,464	5	616.839,04 391.700,858	10.768
5	616.839,04 391.700,858	6	616.861,29 391.713,463	25.573

Punct început	X / Y	Punct sfârșit	X / Y	Lungime segment (** (m)
6	616.861,29 391.713,463	1	616.780,023 391.895,855	199.677

** Lungimile segmentelor sunt determinate în planul de proiecție Stereo 70 și sunt rotunjite la 1 milimetru.

*** Distanța dintre puncte este formată din segmente cumulate ce sunt mai mici decât valoarea 1 milimetru.

**DATE DESPRE IMOBILUL NR. 1376**

Oficiul de Cadastru și Publicitate Imobiliară PRAHOVA
Biroul de Cadastru și Publicitate Imobiliară Ploiești

A. Partea I. Descrierea imobilului

TEREN Extravilan

Nr. CF vechi:2876

Nr. cadastral vechi:10134

Adresa: Jud. Prahova, ;

Nr. Crt	Nr cadastral Nr. topografic	Suprafața* (mp)	Observații / Referințe
A1		Din acte: 7.422 Masurata: 231	Sector cadastral:37 Teren neimprejmuit; DIFERENTA DE SUPRAFATA SE REGASESTE LA ID 1375, IMOBILUL FIIND DESPARTIT DE CANAL CU NR. ID 1331

B. Partea II. Proprietari și acte

Inscrieri privitoare la dreptul de proprietate și alte drepturi reale		Referințe
68007 / 26/11/2007		
Act Notarial nr. 3360, din 22/11/2007 emis de NP PROCOPIE STELIANA;		
B2	Intabulare, drept de PROPRIETATEcumparare ca bun comun, dobandit prin Conventie, cota actuala 1/1 1) ILIE GIGEL 2) ILIE VICTORIA	A1

C. Partea III. SARCINI .

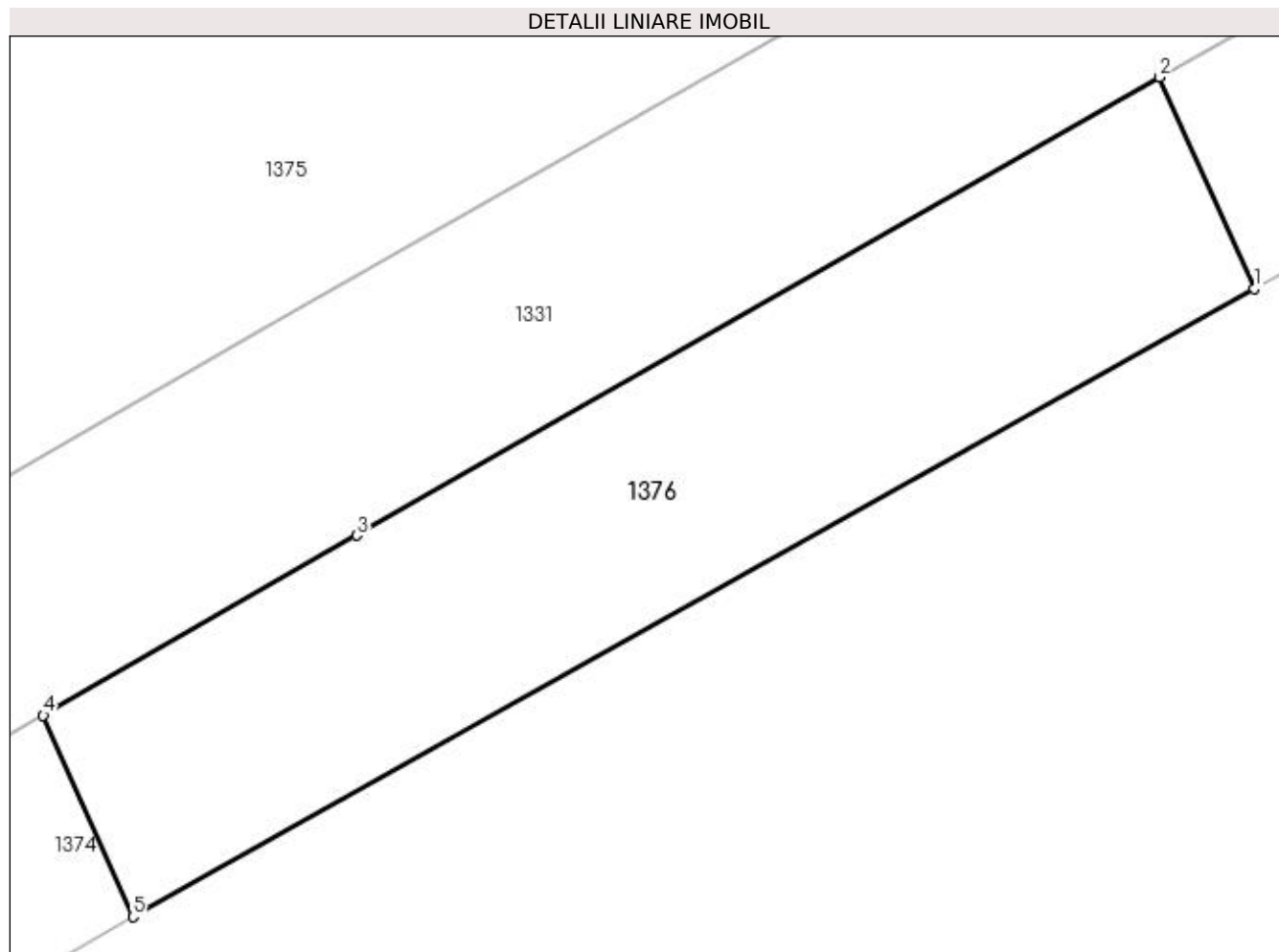
Inscrieri privind dezmembramintele dreptului de proprietate, drepturi reale de garanție și sarcini	Referințe
NU SUNT	

Anexa Nr. 1 La Partea I

Teren

Nr cadastral	Suprafața (mp)*	Observații / Referințe
	Din acte: 7.422 Masurata: 231	DIFERENTA DE SUPRAFATA SE REGASESTE LA ID 1375, IMOBILUL FIIND DESPARTIT DE CANAL CU NR. ID 1331

* Suprafața este determinată în planul de proiecție Stereo 70.



Date referitoare la teren

Crt	Categorie folosință	Intra vilan	Suprafața (mp)	Tarla	Parcelă	Nr. topo	Observații / Referințe
1	arabil	NU	231	11	205/13	-	

Lungime Segmente

1) Valorile lungimilor segmentelor sunt obținute din proiecție în plan.

Punct început	X / Y	Punct sfârșit	X / Y	Lungime segment (** (m)
1	616.866,544 391.701,673	2	616.863,881 391.707,649	6.542
2	616.863,881 391.707,649	3	616.841,187 391.694,705	26.126
3	616.841,187 391.694,705	4	616.832,326 391.689,616	10.218
4	616.832,326 391.689,616	5	616.834,86 391.683,93	6.225
5	616.834,86 391.683,93	1	616.866,544 391.701,673	36.314

**** Lungimile segmentelor sunt determinate în planul de proiecție Stereo 70 și sunt rotunjite la 1 milimetru.**

***** Distanța dintre puncte este formată din segmente cumulate ce sunt mai mici decât valoarea 1 milimetru.**

**DATE DESPRE IMOBILUL NR. 1377**

Oficiul de Cadastru și Publicitate Imobiliară PRAHOVA
Biroul de Cadastru și Publicitate Imobiliară Ploiești

A. Partea I. Descrierea imobilului

TEREN Extravilan

Nr. CF vechi:3738

Nr. cadastral vechi:10537

Adresa: Jud. Prahova

Nr. Crt	Nr cadastral Nr. topografic	Suprafața* (mp)	Observații / Referințe
A1	20811	Din acte: 7.512 Masurata: 7.270	Sector cadastral:37 Teren neimprejmuit; DIFERENTA DE SUPRAFATA SE REGASESTE LA ID 1378, IMOBILUL FIIND DESPARTIT DE CANAL CU NR. ID 1331

B. Partea II. Proprietari și acte

Inscrieri privitoare la dreptul de proprietate și alte drepturi reale		Referințe
29988 / 31/05/2010		
Act Notarial nr. 1184, din 27/05/2010 emis de NP HURDUC PETRE VIOREL;		
B2	Intabulare, drept de PROPRIETATEcumparare ca bun propriu, dobandit prin Conventie, cota actuala 1/1 1) PROSCAN ALINA MONICA	A1

C. Partea III. SARCINI .

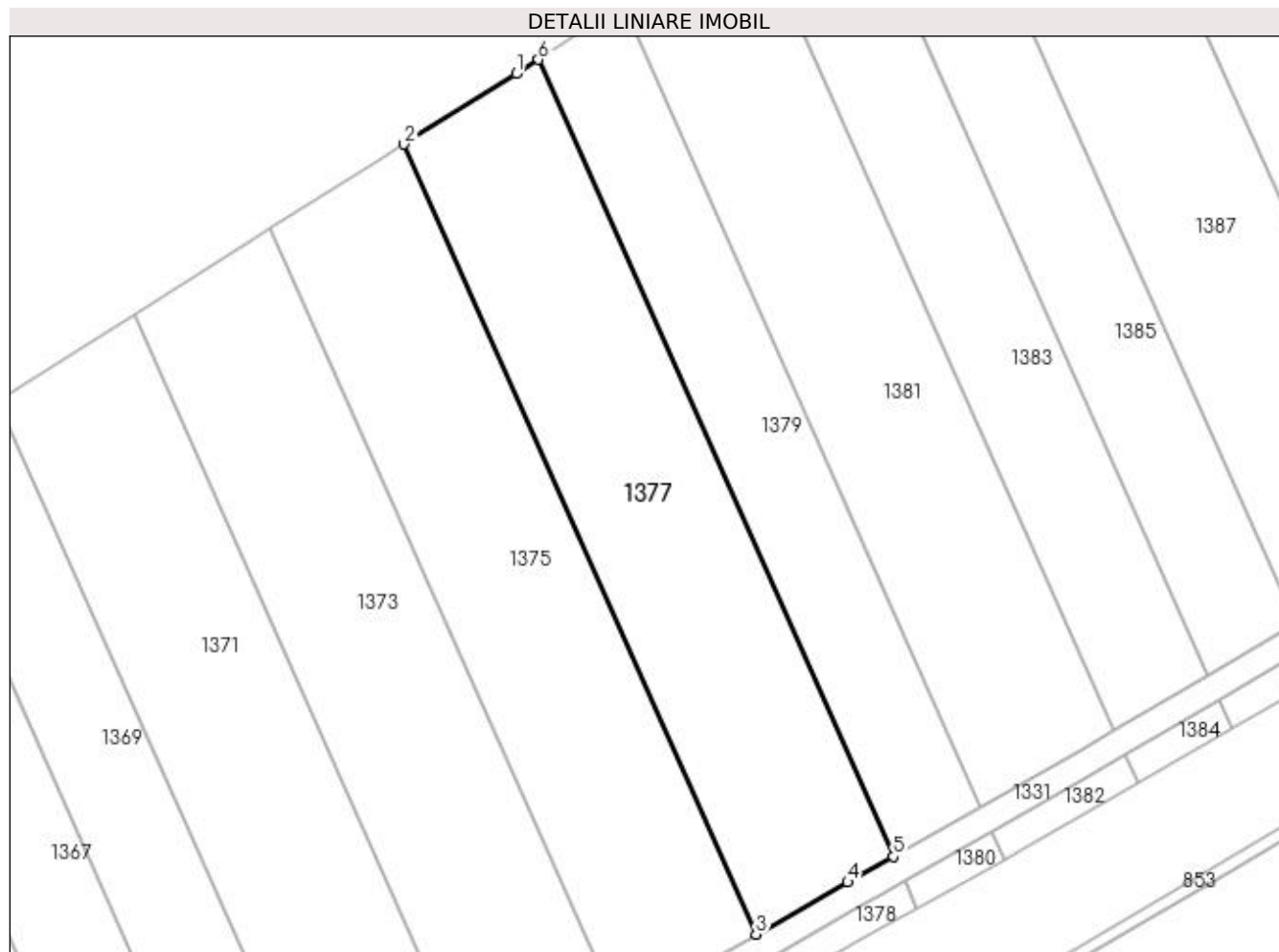
Inscrieri privind dezmembramintele dreptului de proprietate, drepturi reale de garanție și sarcini	Referințe
NU SUNT	

Anexa Nr. 1 La Partea I

Teren

Nr cadastral	Suprafața (mp)*	Observații / Referințe
20811	Din acte: 7.512 Masurata: 7.270	DIFERENȚA DE SUPRAFAȚA SE REGASEȘTE LA ID 1378, IMOBILUL FIIND DESPARTIT DE CANAL CU NR. ID 1331

* Suprafața este determinată în planul de proiecție Stereo 70.



Date referitoare la teren

Crt	Categorie folosință	Intravilan	Suprafața (mp)	Tarla	Parcelă	Nr. topo	Observații / Referințe
1	arabil	NU	7.270	11	205/11 ; 205/12	-	

Lungime Segmente

1) Valorile lungimilor segmentelor sunt obținute din proiecție în plan.

Punct început	X / Y	Punct sfârșit	X / Y	Lungime segment (** (m)
1	616.805,911 391.912,135	2	616.780,023 391.895,855	30.582
2	616.780,023 391.895,855	3	616.861,29 391.713,463	199.677
3	616.861,29 391.713,463	4	616.882,468 391.725,46	24.339
4	616.882,468 391.725,46	5	616.892,98 391.731,416	12.082
5	616.892,98 391.731,416	6	616.811,015 391.915,374	201.392

Punct început	X / Y	Punct sfârşit	X / Y	Lungime segment (** (m)
6	616.811,015 391.915,374	1	616.805,911 391.912,135	6.045

** Lungimile segmentelor sunt determinate în planul de proiecţie Stereo 70 şi sunt rotunjite la 1 milimetru.

*** Distanţa dintre puncte este formată din segmente cumulate ce sunt mai mici decât valoarea 1 milimetru.

**DATE DESPRE IMOBILUL NR. 1378**

Oficiul de Cadastru și Publicitate Imobiliară PRAHOVA
Biroul de Cadastru și Publicitate Imobiliară Ploiești

A. Partea I. Descrierea imobilului

TEREN Extravilan

Nr. CF vechi:3738

Nr. cadastral vechi:10537

Adresa: Jud. Prahova

Nr. Crt	Nr cadastral Nr. topografic	Suprafața* (mp)	Observații / Referințe
A1		Din acte: 7.512 Masurata: 242	Sector cadastral:37 Teren neimprejmuit; DIFERENTA DE SUPRAFATA SE REGASESTE LA ID 1377, IMOBILUL FIIND DESPARTIT DE CANAL CU NR. ID 1331

B. Partea II. Proprietari și acte

Inscrieri privitoare la dreptul de proprietate și alte drepturi reale		Referințe
29988 / 31/05/2010		
Act Notarial nr. 1184, din 27/05/2010 emis de NP HURDUC PETRE VIOREL;		
B2	Intabulare, drept de PROPRIETATEcumparare ca bun propriu, dobandit prin Conventie, cota actuala 1/1 1) PROSCAN ALINA MONICA	A1

C. Partea III. SARCINI .

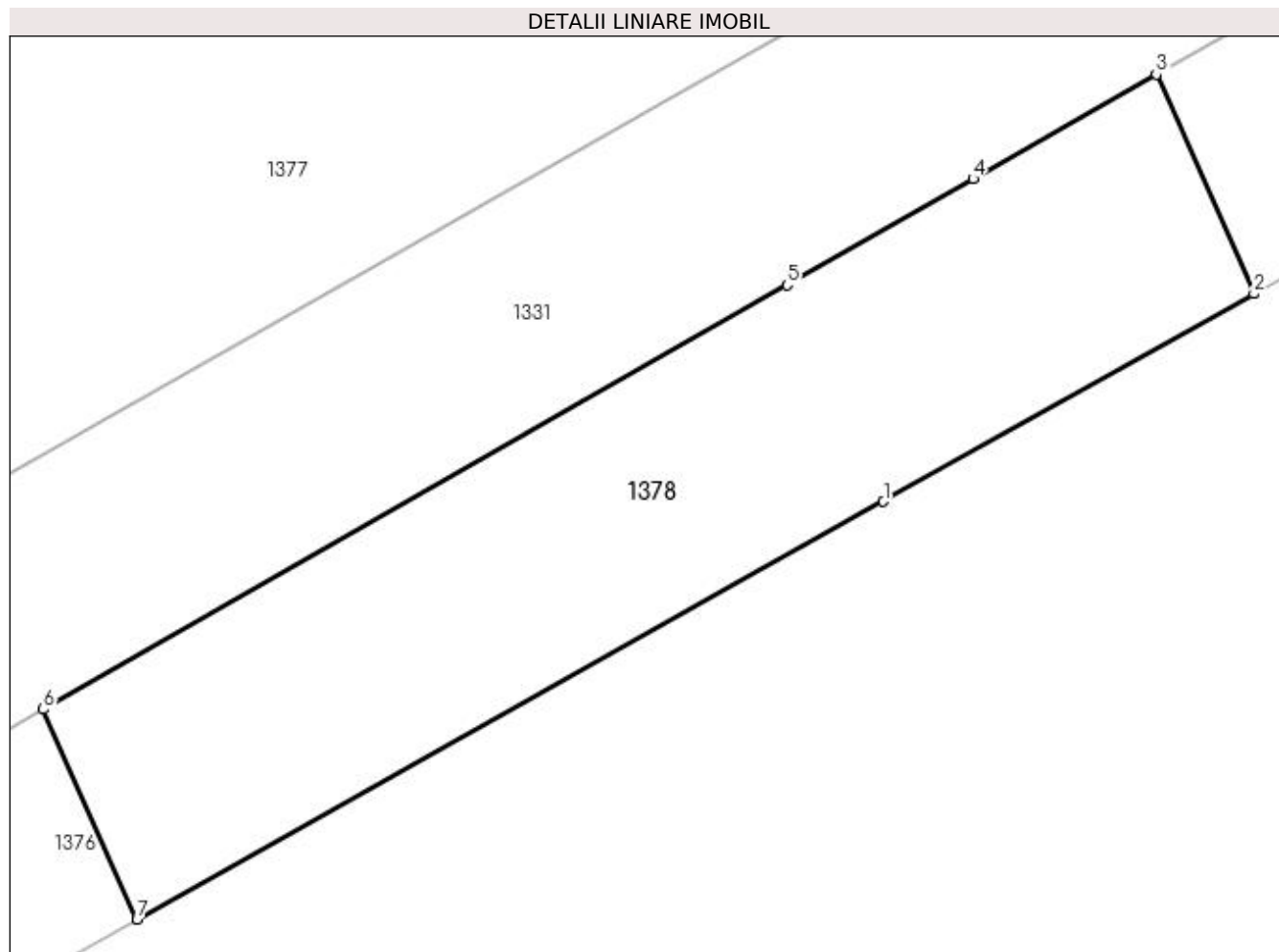
Inscrieri privind dezmembramintele dreptului de proprietate, drepturi reale de garanție și sarcini	Referințe
NU SUNT	

Anexa Nr. 1 La Partea I

Teren

Nr cadastral	Suprafața (mp)*	Observații / Referințe
	Din acte: 7.512 Masurata: 242	DIFERENȚA DE SUPRAFAȚA SE REGĂSEȘTE LA ID 1377, IMOBILUL FIIND DESPARTIT DE CANAL CU NR. ID 1331

* Suprafața este determinată în planul de proiecție Stereo 70.



Date referitoare la teren

Crt	Categorie folosință	Intravilan	Suprafața (mp)	Tarla	Parcelă	Nr. topo	Observații / Referințe
1	arabil	NU	242	11	205/11 ; 205/12	-	

Lungime Segmente

1) Valorile lungimilor segmentelor sunt obținute din proiecție în plan.

Punct început	X / Y	Punct sfârșit	X / Y	Lungime segment (** (m)
1	616.887,77 391.713,56	2	616.898,307 391.719,461	12.077
2	616.898,307 391.719,461	3	616.895,528 391.725,699	6.829
3	616.895,528 391.725,699	4	616.890,319 391.722,728	5.996
4	616.890,319 391.722,728	5	616.885,03 391.719,711	6.089
5	616.885,03 391.719,711	6	616.863,881 391.707,649	24.346

Punct început	X / Y	Punct sfârșit	X / Y	Lungime segment (** (m)
6	616.863,881 391.707,649	7	616.866,544 391.701,673	6.542
7	616.866,544 391.701,673	1	616.887,77 391.713,56	24.328

** Lungimile segmentelor sunt determinate în planul de proiecție Stereo 70 și sunt rotunjite la 1 milimetru.

*** Distanța dintre puncte este formată din segmente cumulate ce sunt mai mici decât valoarea 1 milimetru.

**DATE DESPRE IMOBILUL NR. 1379**

Oficiul de Cadastru și Publicitate Imobiliară PRAHOVA
Biroul de Cadastru și Publicitate Imobiliară Ploiești

A. Partea I. Descrierea imobilului

TEREN Extravilan

Adresa: Jud. Prahova, T11; PA205/10

Nr. Crt	Nr cadastral Nr. topografic	Suprafața* (mp)	Observații / Referințe
A1	23779	Din acte: 5.000 Masurata: 4.692	Sector cadastral:37 Teren neimprejmuit; Teren extravilan, neimprejmuit .Imobilul este despartit de canal cu nr. ID 1331

B. Partea II. Proprietari și acte

Inscrieri privitoare la dreptul de proprietate și alte drepturi reale		Referințe
30139 / 07/03/2023		
Act Notarial nr. 277, din 13/02/2023 emis de NP BURTICA ADELA;		
B4	Intabulare, drept de PROPRIETATEcumparare, dobandit prin Conventie, cota actuala 1/1 1) FERMA ANIMALE DR ANA SRL, CIF:33581805	A1

C. Partea III. SARCINI .

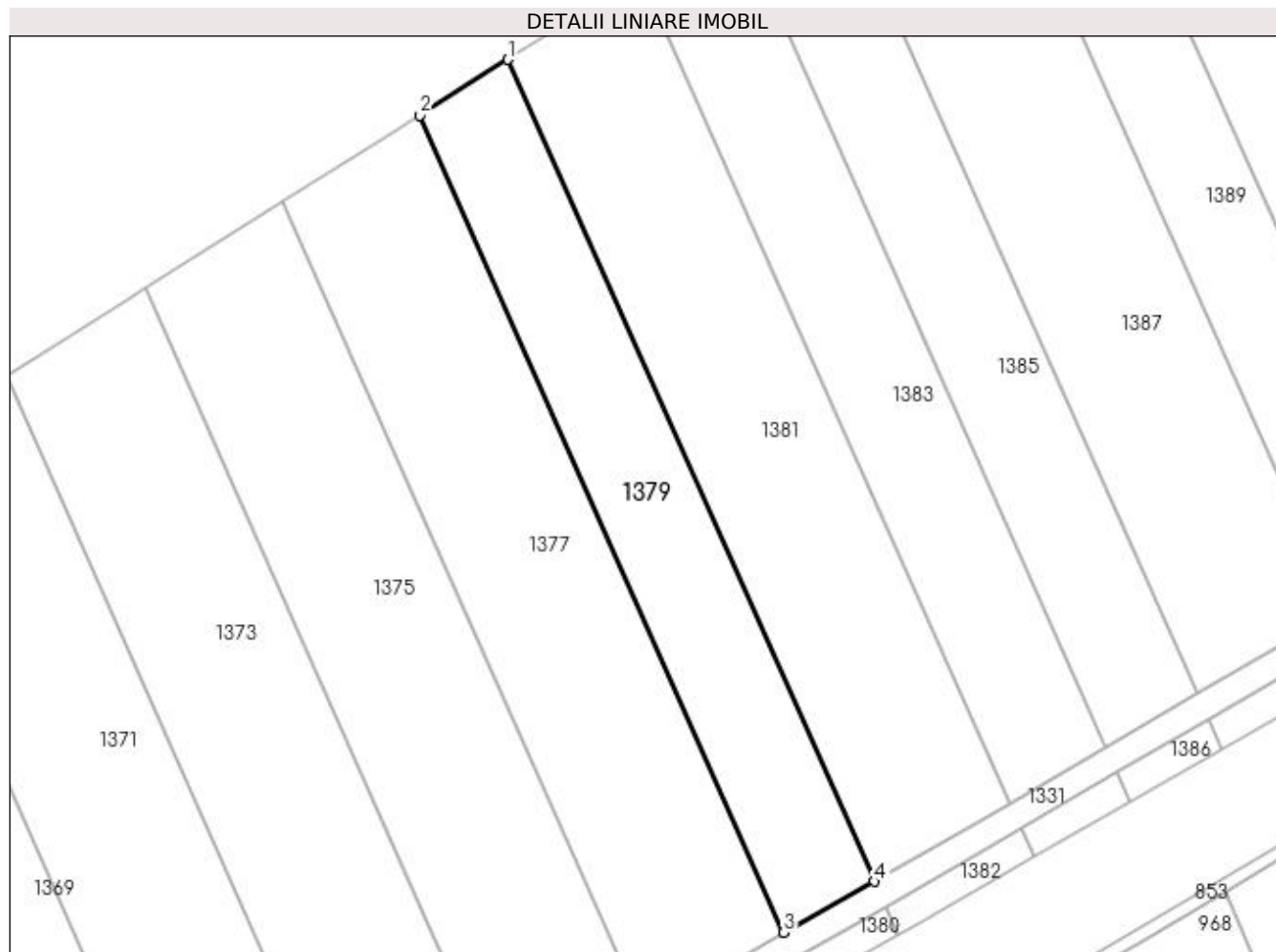
Inscrieri privind dezmembramintele dreptului de proprietate, drepturi reale de garanție și sarcini	Referințe
NU SUNT	

Anexa Nr. 1 La Partea I

Teren

Nr cadastral	Suprafața (mp)*	Observații / Referințe
23779	Din acte: 5.000 Masurata: 4.692	Teren extravilan, neimprejmuit .Imobilul este despartit de canal cu nr. ID 1331

* Suprafața este determinată în planul de proiecție Stereo 70.



Date referitoare la teren

Crt	Categorie folosință	Intra vilan	Suprafața (mp)	Tarla	Parcelă	Nr. topo	Observații / Referințe
1	arabil	NU	4.692	11	205/10	-	

Lungime Segmente

1) Valorile lungimilor segmentelor sunt obținute din proiecție în plan.

Punct început	X / Y	Punct sfârșit	X / Y	Lungime segment (** (m)
1	616.830,842 391.927,955	2	616.811,015 391.915,374	23.482
2	616.811,015 391.915,374	3	616.892,98 391.731,416	201.392
3	616.892,98 391.731,416	4	616.913,287 391.742,921	23.339
4	616.913,287 391.742,921	1	616.830,842 391.927,955	202.571

**** Lungimile segmentelor sunt determinate în planul de proiecție Stereo 70 și sunt rotunjite la 1 milimetru.**

***** Distanța dintre puncte este formată din segmente cumulate ce sunt mai mici decât valoarea 1 milimetru.**

**DATE DESPRE IMOBILUL NR. 1380**

Oficiul de Cadastru și Publicitate Imobiliară PRAHOVA
Biroul de Cadastru și Publicitate Imobiliară Ploiești

A. Partea I. Descrierea imobilului

TEREN Extravilan

Adresa: Jud. Prahova, T11, PA205/10

Nr. Crt	Nr cadastral Nr. topografic	Suprafața* (mp)	Observații / Referințe
A1	23780	Din acte: 5.000 Masurata: 161	Sector cadastral:37 Teren neimprejmuit; Teren extravilan, neimprejmuit .Imobilul este despartit de canal cu nr. ID 1331

B. Partea II. Proprietari și acte

Inscrieri privitoare la dreptul de proprietate și alte drepturi reale		Referințe
30170 / 07/03/2023		
Act Notarial nr. 277, din 13/02/2023 emis de NP BURTICA ADELA;		
B4	Intabulare, drept de PROPRIETATEcumparare, dobandit prin Conventie, cota actuala 1/1 1) FERMA ANIMALE DR ANA SRL, CIF:33581805	A1

C. Partea III. SARCINI .

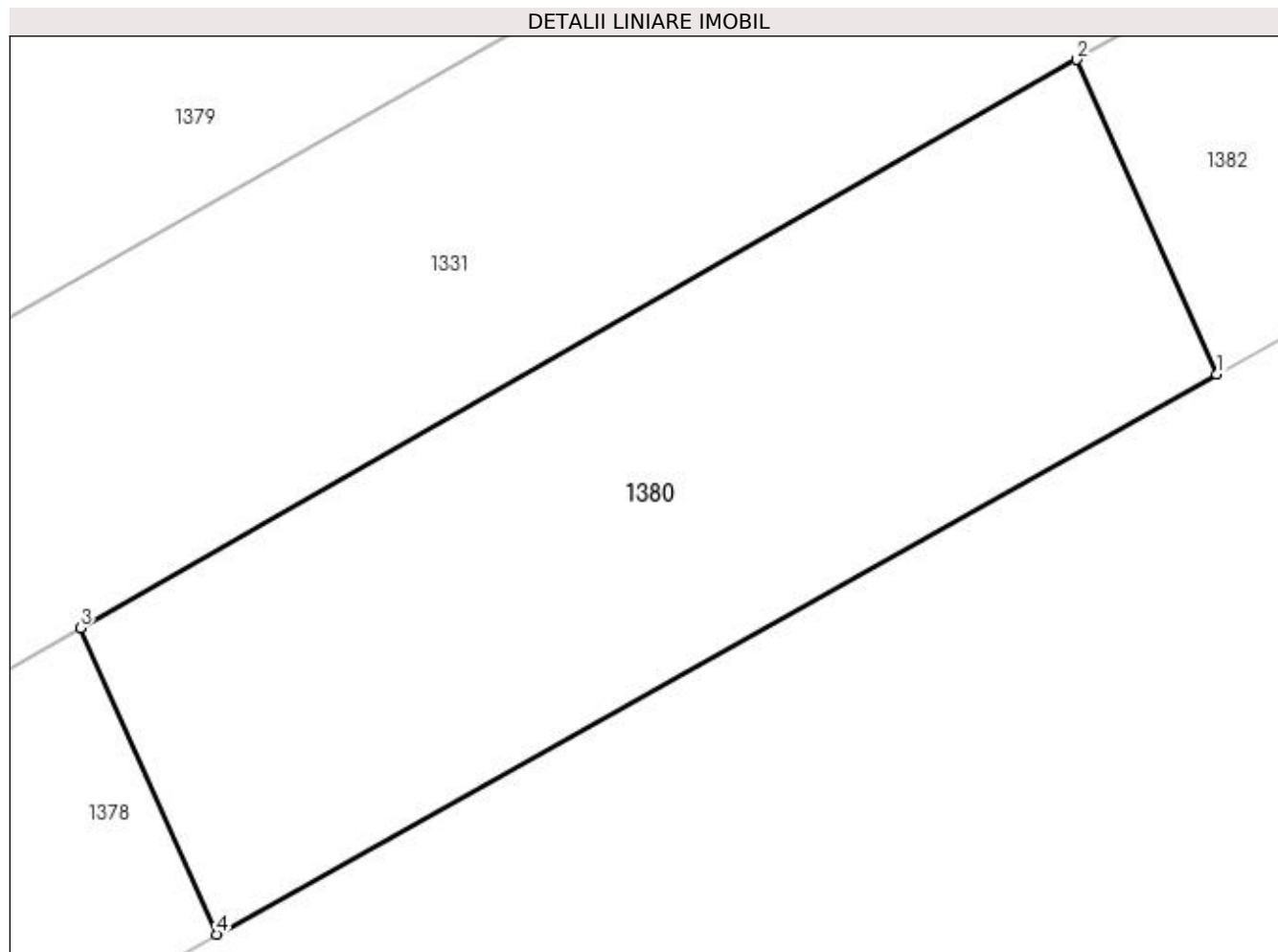
Inscrieri privind dezmembramintele dreptului de proprietate, drepturi reale de garanție și sarcini	Referințe
NU SUNT	

Anexa Nr. 1 La Partea I

Teren

Nr cadastral	Suprafața (mp)*	Observații / Referințe
23780	Din acte: 5.000 Masurata: 161	Teren extravilan, neimprejmuit .Imobilul este despartit de canal cu nr. ID 1331

* Suprafața este determinată în planul de proiecție Stereo 70.



Date referitoare la teren

Crt	Categorie folosință	Intra vilan	Suprafața (mp)	Tarla	Parcelă	Nr. topo	Observații / Referințe
1	arabil	NU	161	11	205/10	-	

Lungime Segmente

1) Valorile lungimilor segmentelor sunt obținute din proiecție în plan.

Punct început	X / Y	Punct sfârșit	X / Y	Lungime segment (** (m)
1	616.918,661 391.730,86	2	616.915,807 391.737,266	7.013
2	616.915,807 391.737,266	3	616.895,528 391.725,699	23.346
3	616.895,528 391.725,699	4	616.898,307 391.719,461	6.829
4	616.898,307 391.719,461	1	616.918,661 391.730,86	23.328

**** Lungimile segmentelor sunt determinate în planul de proiecție Stereo 70 și sunt rotunjite la 1 milimetru.**

***** Distanța dintre puncte este formată din segmente cumulate ce sunt mai mici decât valoarea 1 milimetru.**

**DATE DESPRE IMOBILUL NR. 1381**

Oficiul de Cadastru și Publicitate Imobiliară PRAHOVA
Biroul de Cadastru și Publicitate Imobiliară Ploiești

A. Partea I. Descrierea imobilului

TEREN Extravilan

Adresa: Jud. Prahova

Nr. Crt	Nr cadastral Nr. topografic	Suprafața* (mp)	Observații / Referințe
A1		Din acte: 7.407 Masurata: 7.159	Sector cadastral:37 Teren neimprejmuit; DIFERENTA DE SUPRAFATA SE REGASESTE LA ID 1382, IMOBILUL FIIND DESPARTIT DE CANAL CU NR. ID 1331

B. Partea II. Proprietari și acte

Inscrieri privitoare la dreptul de proprietate și alte drepturi reale	Referințe
/	
Act Administrativ nr. 61804, din 30/09/1996 emis de COMISIA JUDETEANA PRAHOVA;	
B1	A1
Intabulare, drept de PROPRIETATE, dobandit prin Reconstituire, cota actuala 1/1	
1) MARACINEANU I STELIAN	
2) MARACINEANU GH IULIAN	
3) MARACINEANU I ION	
4) CHIOVEANU I GEORGETA	

C. Partea III. SARCINI .

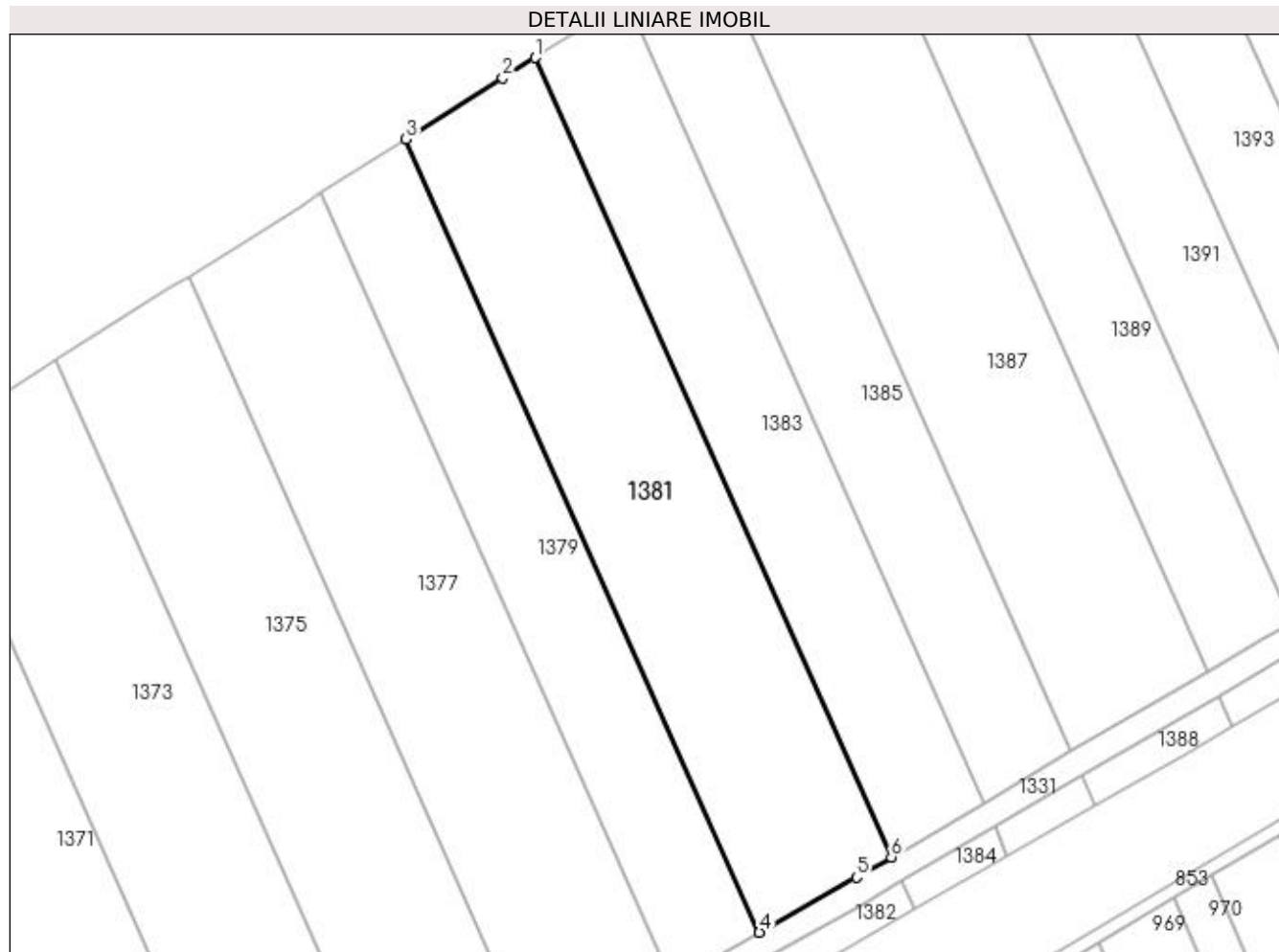
Inscrieri privind dezmembramintele dreptului de proprietate, drepturi reale de garanție și sarcini	Referințe
NU SUNT	

Anexa Nr. 1 La Partea I

Teren

Nr cadastral	Suprafața (mp)*	Observații / Referințe
	Din acte: 7.407 Masurata: 7.159	DIFERENȚA DE SUPRAFAȚĂ SE REGĂSEȘTE LA ID 1382, IMOBILUL FIIND DESPARTIT DE CANAL CU NR. ID 1331

* Suprafața este determinată în planul de proiecție Stereo 70.



Date referitoare la teren

Crt	Categorie folosință	Intra vilan	Suprafața (mp)	Tarla	Parcelă	Nr. topo	Observații / Referințe
1	arabil	NU	7.159	11	205/9	-	

Lungime Segmente

1) Valorile lungimilor segmentelor sunt obținute din proiecție în plan.

Punct început	X / Y	Punct sfârșit	X / Y	Lungime segment (** (m)
1	616.860,904 391.946,955	2	616.853,383 391.942,259	8.866
2	616.853,383 391.942,259	3	616.830,842 391.927,955	26.697
3	616.830,842 391.927,955	4	616.913,287 391.742,921	202.571
4	616.913,287 391.742,921	5	616.935,934 391.755,751	26.029
5	616.935,934 391.755,751	6	616.943,99 391.760,48	9.342

Punct început	X / Y	Punct sfârşit	X / Y	Lungime segment (** (m)
6	616.943,99 391.760,48	1	616.860,904 391.946,955	204.148

** Lungimile segmentelor sunt determinate în planul de proiecţie Stereo 70 şi sunt rotunjite la 1 milimetru.

*** Distanţa dintre puncte este formată din segmente cumulate ce sunt mai mici decât valoarea 1 milimetru.

**DATE DESPRE IMOBILUL NR. 1382**

Oficiul de Cadastru și Publicitate Imobiliară PRAHOVA
Biroul de Cadastru și Publicitate Imobiliară Ploiești

A. Partea I. Descrierea imobilului

TEREN Extravilan

Adresa: Jud. Prahova

Nr. Crt	Nr cadastral Nr. topografic	Suprafața* (mp)	Observații / Referințe
A1		Din acte: 7.407 Masurata: 248	Sector cadastral:37 Teren neimprejmuit; DIFERENTA DE SUPRAFATA SE REGASESTE LA ID 1381, IMOBILUL FIIND DESPARTIT DE CANAL CU NR. ID 1331

B. Partea II. Proprietari și acte

Inscrieri privitoare la dreptul de proprietate și alte drepturi reale	Referințe
/	
Act Administrativ nr. 61804, din 30/09/1996 emis de COMISIA JUDETEANA PRAHOVA;	
B1	A1
Intabulare, drept de PROPRIETATE, dobandit prin Reconstituire, cota actuala 1/1	
1) MARACINEANU I ION	
2) MARACINEANU GH IULIAN	
3) MARACINEANU I STELIAN	
4) CHIOVEANU I GEORGETA	

C. Partea III. SARCINI .

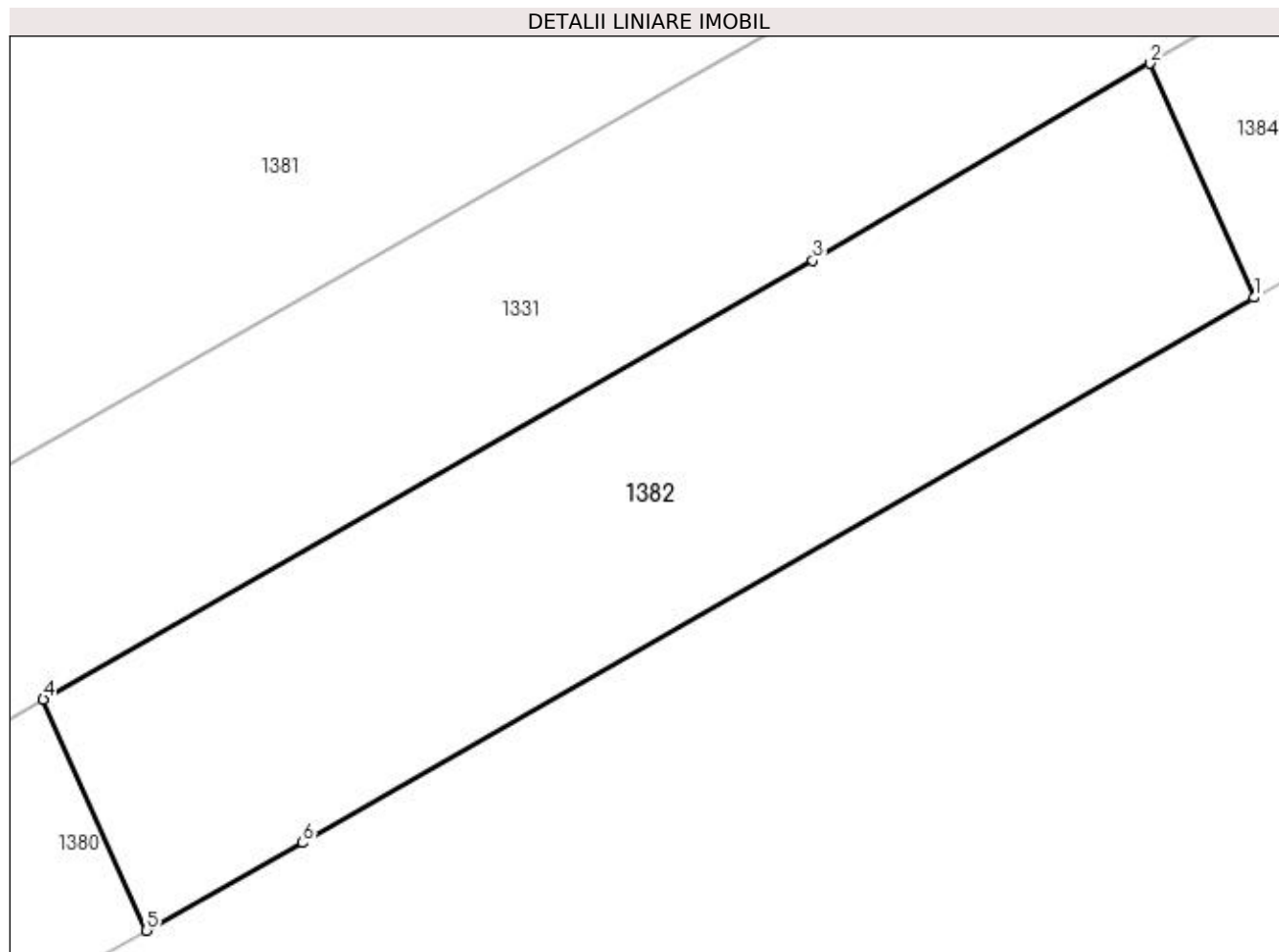
Inscrieri privind dezmembramintele dreptului de proprietate, drepturi reale de garanție și sarcini	Referințe
NU SUNT	

Anexa Nr. 1 La Partea I

Teren

Nr cadastral	Suprafața (mp)*	Observații / Referințe
	Din acte: 7.407 Masurata: 248	DIFERENȚA DE SUPRAFAȚA SE REGĂSEȘTE LA ID 1381, IMOBILUL FIIND DESPARTIT DE CANAL CU NR. ID 1331

* Suprafața este determinată în planul de proiecție Stereo 70.



Date referitoare la teren

Crt	Categorie folosință	Intra vilan	Suprafața (mp)	Tarla	Parcelă	Nr. topo	Observații / Referințe
1	arabil	NU	248	11	205/9	-	

Lungime Segmente

1) Valorile lungimilor segmentelor sunt obținute din proiecție în plan.

Punct început	X / Y	Punct sfârșit	X / Y	Lungime segment (** (m)
1	616.949,37 391.748,405	2	616.946,482 391.754,886	7.096
2	616.946,482 391.754,886	3	616.937,137 391.749,432	10.821
3	616.937,137 391.749,432	4	616.915,807 391.737,266	24.556
4	616.915,807 391.737,266	5	616.918,661 391.730,86	7.013
5	616.918,661 391.730,86	6	616.923,0 391.733,29	4.973

Punct început	X / Y	Punct sfârşit	X / Y	Lungime segment (** (m)
6	616.923,0 391.733,29	1	616.949,37 391.748,405	30.395

** Lungimile segmentelor sunt determinate în planul de proiecţie Stereo 70 şi sunt rotunjite la 1 milimetru.

*** Distanţa dintre puncte este formată din segmente cumulate ce sunt mai mici decât valoarea 1 milimetru.

**DATE DESPRE IMOBILUL NR. 1383**

Oficiul de Cadastru și Publicitate Imobiliară PRAHOVA
Biroul de Cadastru și Publicitate Imobiliară Ploiești

A. Partea I. Descrierea imobilului

TEREN Extravilan

Adresa: Jud. Prahova

Nr. Crt	Nr cadastral Nr. topografic	Suprafața* (mp)	Observații / Referințe
A1		Din acte: 5.281 Masurata: 5.102	Sector cadastral:37 Teren neimprejmuit; DIFERENTA DE SUPRAFATA SE REGASESTE LA ID 1384, IMOBILUL FIIND DESPARTIT DE CANAL CU NR. ID 1331

B. Partea II. Proprietari și acte

Inscrieri privitoare la dreptul de proprietate și alte drepturi reale	Referințe
/	
Act Administrativ nr. 61092, din 30/09/1996 emis de COMISIA JUDETEANA PRAHOVA;	
B1	A1
Intabulare, drept de PROPRIETATE, dobandit prin Reconstituire, cota actuala 1/1 1) MARACINEANU STAVARACHE CONSTANTIN	

C. Partea III. SARCINI .

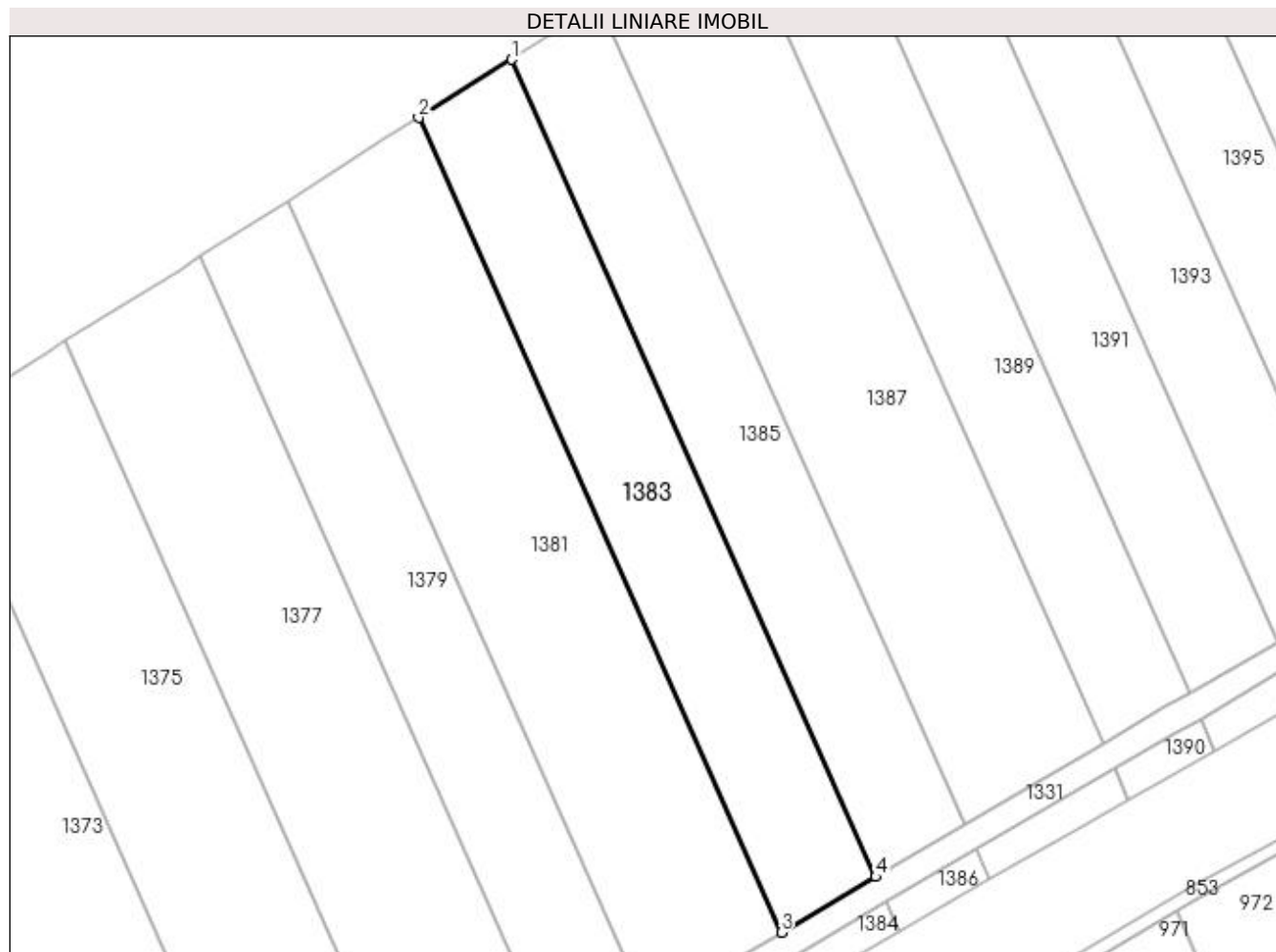
Inscrieri privind dezmembramintele dreptului de proprietate, drepturi reale de garanție și sarcini	Referințe
NU SUNT	

Anexa Nr. 1 La Partea I

Teren

Nr cadastral	Suprafața (mp)*	Observații / Referințe
	Din acte: 5.281 Masurata: 5.102	DIFERENTA DE SUPRAFATA SE REGASESTE LA ID 1384, IMOBILUL FIIND DESPARTIT DE CANAL CU NR. ID 1331

* Suprafața este determinată în planul de proiecție Stereo 70.



Date referitoare la teren

Crt	Categorie folosință	Intra vilan	Suprafața (mp)	Tarla	Parcelă	Nr. topo	Observații / Referințe
1	arabil	NU	5.102	11	205/8	-	

Lungime Segmente

1) Valorile lungimilor segmentelor sunt obținute din proiecție în plan.

Punct început	X / Y	Punct sfârșit	X / Y	Lungime segment (** (m)
1	616.882,271 391.960,295	2	616.860,904 391.946,955	25.19
2	616.860,904 391.946,955	3	616.943,99 391.760,48	204.148
3	616.943,99 391.760,48	4	616.965,64 391.773,187	25.103
4	616.965,64 391.773,187	1	616.882,271 391.960,295	204.841

**** Lungimile segmentelor sunt determinate în planul de proiecție Stereo 70 și sunt rotunjite la 1 milimetru.**

***** Distanța dintre puncte este formată din segmente cumulate ce sunt mai mici decât valoarea 1 milimetru.**

**DATE DESPRE IMOBILUL NR. 1384**

Oficiul de Cadastru și Publicitate Imobiliară PRAHOVA
Biroul de Cadastru și Publicitate Imobiliară Ploiești

A. Partea I. Descrierea imobilului

TEREN Extravilan

Adresa: Jud. Prahova

Nr. Crt	Nr cadastral Nr. topografic	Suprafața* (mp)	Observații / Referințe
A1		Din acte: 5.281 Masurata: 179	Sector cadastral:37 Teren neimprejmuit; DIFERENTA DE SUPRAFATA SE REGASESTE LA ID 1383, IMOBILUL FIIND DESPARTIT DE CANAL CU NR. ID 1331

B. Partea II. Proprietari și acte

Inscrieri privitoare la dreptul de proprietate și alte drepturi reale	Referințe
/	
Act Administrativ nr. 61092, din 30/09/1996 emis de COMISIA JUDETEANA PRAHOVA;	
B1	A1
Intabulare, drept de PROPRIETATE, dobandit prin Reconstituire, cota actuala 1/1 1) MARACINEANU STAVARACHE CONSTANTIN	

C. Partea III. SARCINI .

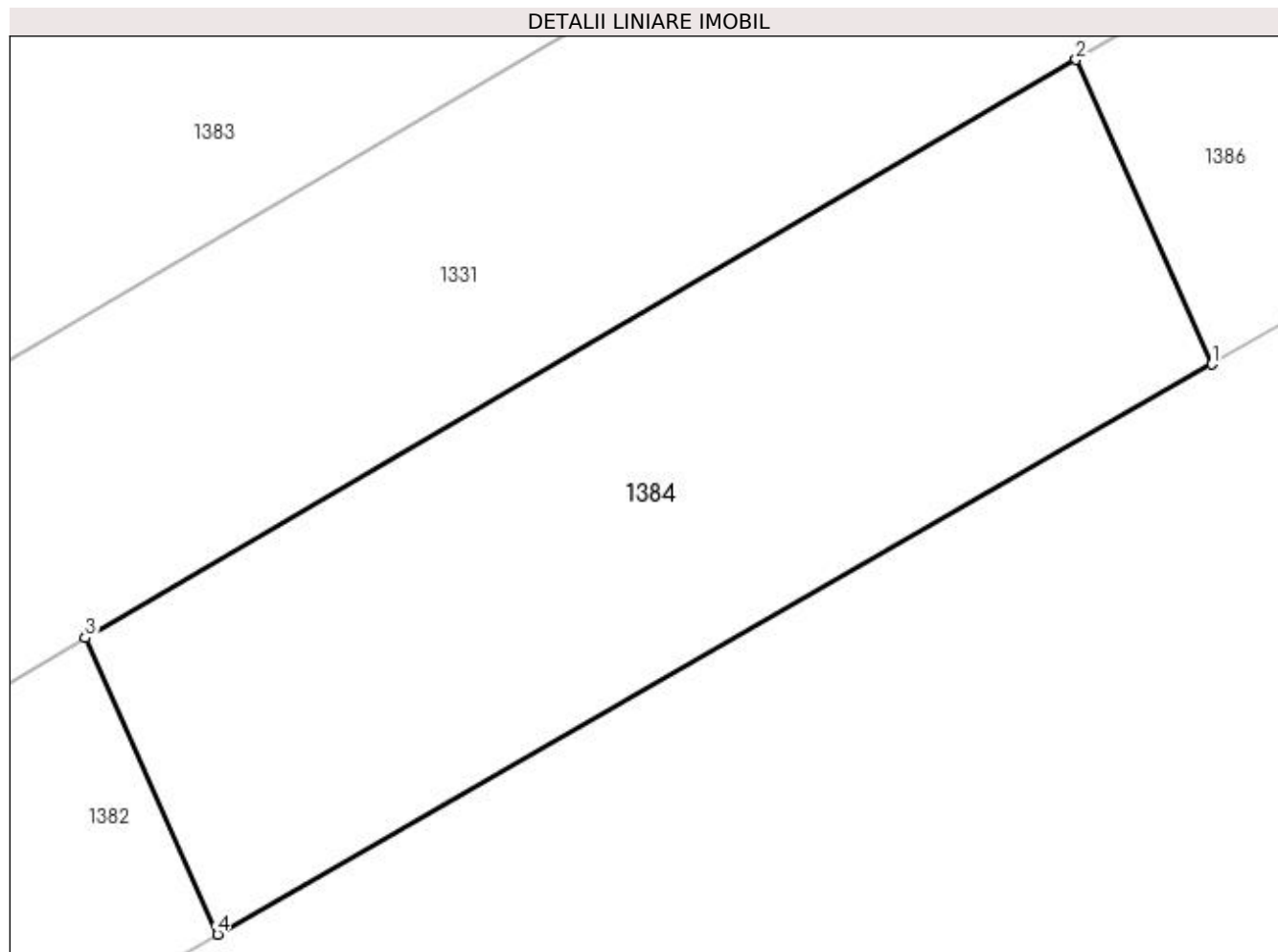
Inscrieri privind dezmembramintele dreptului de proprietate, drepturi reale de garanție și sarcini	Referințe
NU SUNT	

Anexa Nr. 1 La Partea I

Teren

Nr cadastral	Suprafața (mp)*	Observații / Referințe
	Din acte: 5.281 Masurata: 179	DIFERENȚA DE SUPRAFAȚA SE REGĂSEȘTE LA ID 1383, IMOBILUL FIIND DESPARTIT DE CANAL CU NR. ID 1331

* Suprafața este determinată în planul de proiecție Stereo 70.



Date referitoare la teren

Crt	Categorie folosință	Intravilan	Suprafața (mp)	Tarla	Parcelă	Nr. topo	Observații / Referințe
1	arabil	NU	179	11	205/8	-	

Lungime Segmente

1) Valorile lungimilor segmentelor sunt obținute din proiecție în plan.

Punct început	X / Y	Punct sfârșit	X / Y	Lungime segment (** (m)
1	616.971,126 391.760,874	2	616.968,157 391.767,536	7.294
2	616.968,157 391.767,536	3	616.946,482 391.754,886	25.096
3	616.946,482 391.754,886	4	616.949,37 391.748,405	7.096
4	616.949,37 391.748,405	1	616.971,126 391.760,874	25.075

**** Lungimile segmentelor sunt determinate în planul de proiecție Stereo 70 și sunt rotunjite la 1 milimetru.**

***** Distanța dintre puncte este formată din segmente cumulate ce sunt mai mici decât valoarea 1 milimetru.**

**DATE DESPRE IMOBILUL NR. 1385**

Oficiul de Cadastru și Publicitate Imobiliară PRAHOVA
Biroul de Cadastru și Publicitate Imobiliară Ploiești

A. Partea I. Descrierea imobilului

TEREN Extravilan

Adresa: Jud. Prahova

Nr. Crt	Nr cadastral Nr. topografic	Suprafața* (mp)	Observații / Referințe
A1		Din acte: 5.000 Masurata: 4.826	Sector cadastral:37 Teren neimprejmuit; DIFERENTA DE SUPRAFATA SE REGASESTE LA ID 1386, IMOBILUL FIIND DESPARTIT DE CANAL CU NR. ID 1331

B. Partea II. Proprietari și acte

Inscrieri privitoare la dreptul de proprietate și alte drepturi reale	Referințe
/	
Act Administrativ nr. 61852, din 03/10/1996 emis de COMISIA JUDETEANA PRAHOVA;	
B1 Intabulare, drept de PROPRIETATE, dobandit prin Reconstituire, cota actuala 1/1 1) IONESCU ST GHEORGHE	A1

C. Partea III. SARCINI .

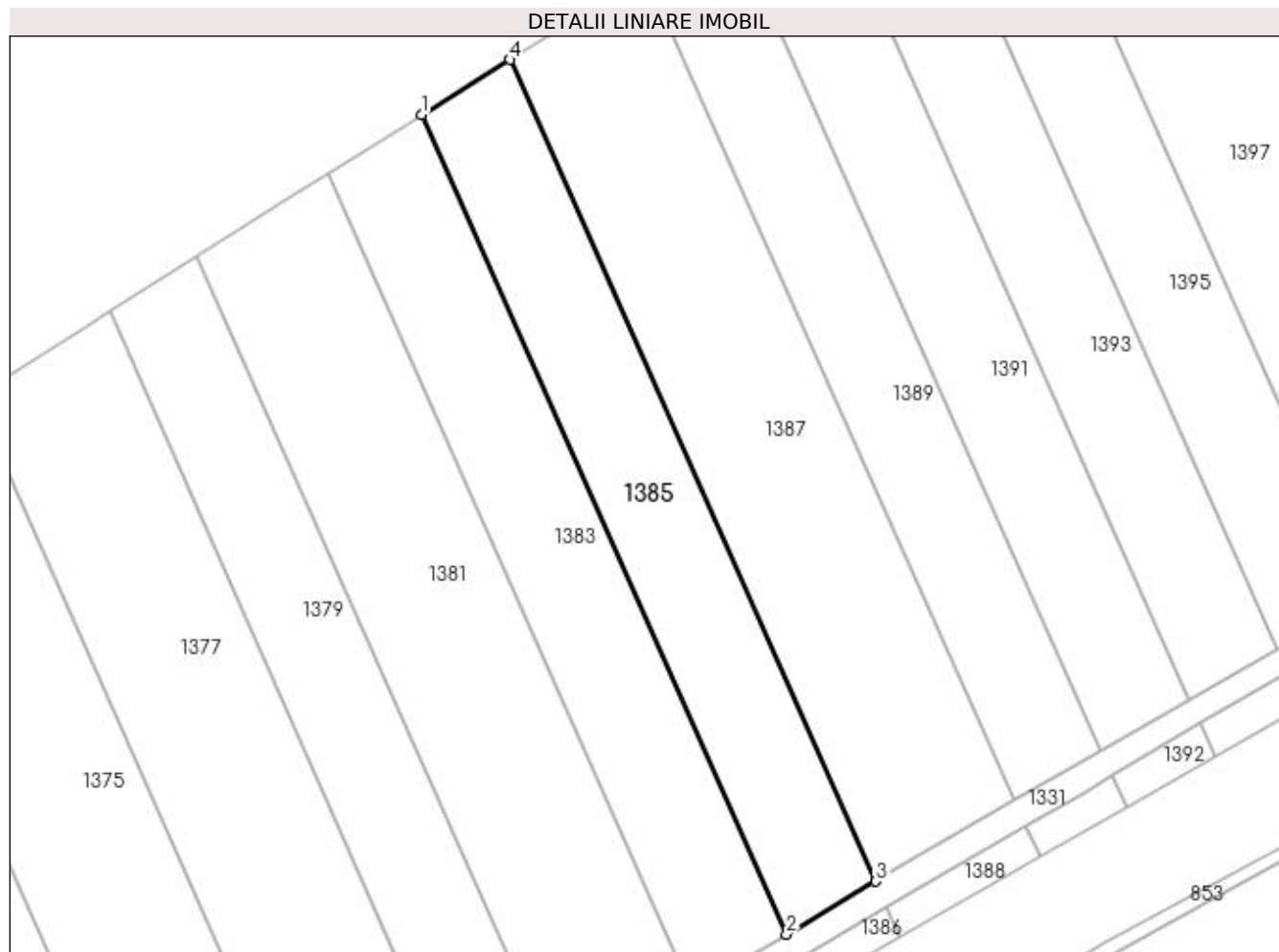
Inscrieri privind dezmembramintele dreptului de proprietate, drepturi reale de garanție și sarcini	Referințe
NU SUNT	

Anexa Nr. 1 La Partea I

Teren

Nr cadastral	Suprafața (mp)*	Observații / Referințe
	Din acte: 5.000 Masurata: 4.826	DIFERENTA DE SUPRAFATA SE REGASESTE LA ID 1386, IMOBILUL FIIND DESPARTIT DE CANAL CU NR. ID 1331

* Suprafața este determinată în planul de proiecție Stereo 70.



Date referitoare la teren

Crt	Categorie folosință	Intra vilan	Suprafața (mp)	Tarla	Parcelă	Nr. topo	Observații / Referințe
1	arabil	NU	4.826	11	205/7	-	

Lungime Segmente

1) Valorile lungimilor segmentelor sunt obținute din proiecție în plan.

Punct început	X / Y	Punct sfârșit	X / Y	Lungime segment (** (m)
1	616.882,271 391.960,295	2	616.965,64 391.773,187	204.841
2	616.965,64 391.773,187	3	616.986,018 391.785,245	23.679
3	616.986,018 391.785,245	4	616.902,426 391.972,879	205.412
4	616.902,426 391.972,879	1	616.882,271 391.960,295	23.761

**** Lungimile segmentelor sunt determinate în planul de proiecție Stereo 70 și sunt rotunjite la 1 milimetru.**

***** Distanța dintre puncte este formată din segmente cumulate ce sunt mai mici decât valoarea 1 milimetru.**

**DATE DESPRE IMOBILUL NR. 1386**

Oficiul de Cadastru și Publicitate Imobiliară PRAHOVA
Biroul de Cadastru și Publicitate Imobiliară Ploiești

A. Partea I. Descrierea imobilului

TEREN Extravilan

Adresa: Jud. Prahova

Nr. Crt	Nr cadastral Nr. topografic	Suprafața* (mp)	Observații / Referințe
A1		Din acte: 5.000 Masurata: 174	Sector cadastral:37 Teren neimprejmuit; DIFERENTA DE SUPRAFATA SE REGASESTE LA ID 1385, IMOBILUL FIIND DESPARTIT DE CANAL CU NR. ID 1331

B. Partea II. Proprietari și acte

Inscrieri privitoare la dreptul de proprietate și alte drepturi reale	Referințe
/	
Act Administrativ nr. 61852, din 03/10/1996 emis de COMISIA JUDETEANA PRAHOVA;	
B1	A1
Intabulare, drept de PROPRIETATE, dobandit prin Reconstituire, cota actuala 1/1 1) IONESCU ST GHEORGHE	

C. Partea III. SARCINI .

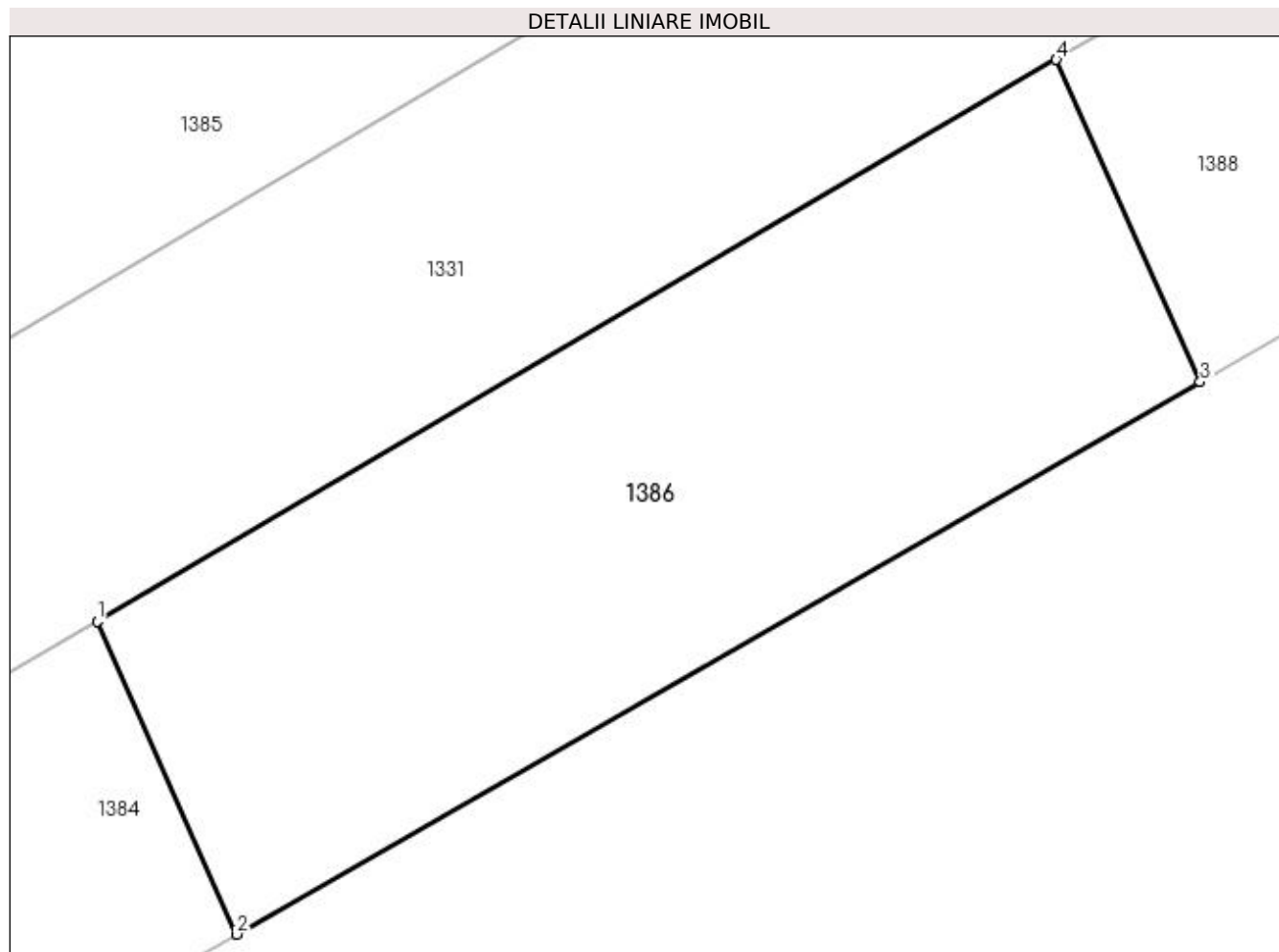
Inscrieri privind dezmembramintele dreptului de proprietate, drepturi reale de garanție și sarcini	Referințe
NU SUNT	

Anexa Nr. 1 La Partea I

Teren

Nr cadastral	Suprafața (mp)*	Observații / Referințe
	Din acte: 5.000 Masurata: 174	DIFERENȚA DE SUPRAFATA SE REGASESTE LA ID 1385, IMOBILUL FIIND DESPARTIT DE CANAL CU NR. ID 1331

* Suprafața este determinată în planul de proiecție Stereo 70.



Date referitoare la teren

Crt	Categorie folosință	Intra vilan	Suprafața (mp)	Tarla	Parcelă	Nr. topo	Observații / Referințe
1	arabil	NU	174	11	205/7	-	

Lungime Segmente

1) Valorile lungimilor segmentelor sunt obținute din proiecție în plan.

Punct început	X / Y	Punct sfârșit	X / Y	Lungime segment (** (m)
1	616.968,157 391.767,536	2	616.971,126 391.760,874	7.294
2	616.971,126 391.760,874	3	616.991,651 391.772,639	23.658
3	616.991,651 391.772,639	4	616.988,585 391.779,497	7.513
4	616.988,585 391.779,497	1	616.968,157 391.767,536	23.671

**** Lungimile segmentelor sunt determinate în planul de proiecție Stereo 70 și sunt rotunjite la 1 milimetru.**

***** Distanța dintre puncte este formată din segmente cumulate ce sunt mai mici decât valoarea 1 milimetru.**

**DATE DESPRE IMOBILUL NR. 1387**

Oficiul de Cadastru și Publicitate Imobiliară PRAHOVA
Biroul de Cadastru și Publicitate Imobiliară Ploiești

A. Partea I. Descrierea imobilului

TEREN Extravilan

Nr. CF vechi:556

Nr. cadastral vechi:618

Adresa: Jud. Prahova

Nr. Crt	Nr cadastral Nr. topografic	Suprafața* (mp)	Observații / Referințe
A1	21636	7.519	Sector cadastral:37 Teren neimprejmuit; DIFERENTA DE SUPRAFATA SE REGASESTE LA ID 1388, IMOBILUL FIIND DESPARTIT DE CANAL CU NR. ID 1331

B. Partea II. Proprietari și acte

Inscrieri privitoare la dreptul de proprietate și alte drepturi reale		Referințe
789 / 02/10/2003		
Act Notarial nr. 1473, din 02/10/2003 emis de BNP.CALIN MARIA;		
B1	Intabulare, drept de PROPRIETATEcumparare ca bun propriu, dobandit prin Conventie, cota actuala 1/1 1) PROSCAN EMIL <i>OBSERVATII: (provenita din conversia CF 556)</i>	A1

C. Partea III. SARCINI .

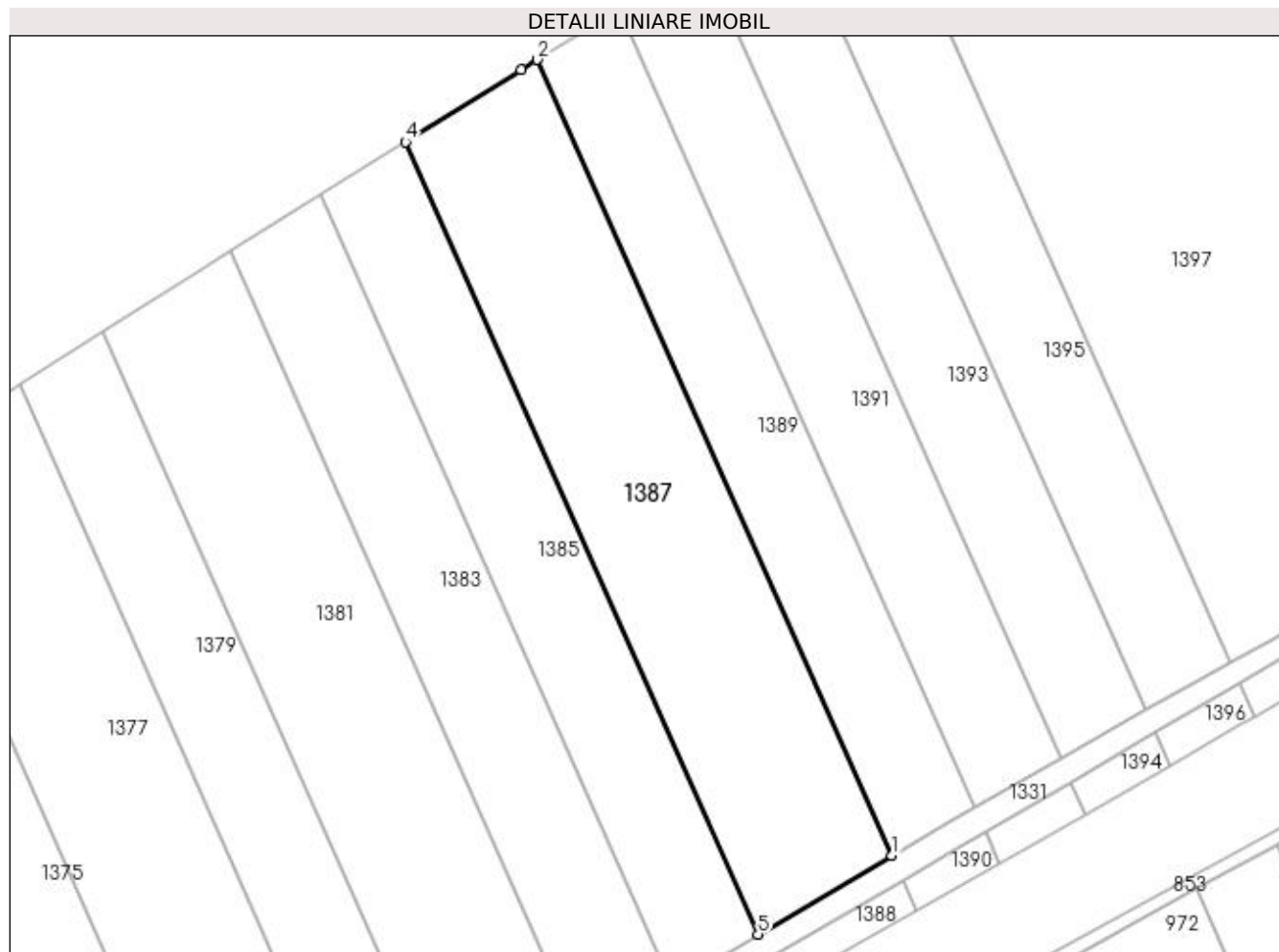
Inscrieri privind dezmembramintele dreptului de proprietate, drepturi reale de garanție și sarcini	Referințe
NU SUNT	

Anexa Nr. 1 La Partea I

Teren

Nr cadastral	Suprafața (mp)*	Observații / Referințe
21636	7.519	DIFERENȚA DE SUPRAFAȚA SE REGĂSEȘTE LA ID 1388, IMOBILUL FIIND DESPARTIT DE CANAL CU NR. ID 1331

* Suprafața este determinată în planul de proiecție Stereo 70.



Date referitoare la teren

Crt	Categorie folosință	Intra vilan	Suprafața (mp)	Tarla	Parcelă	Nr. topo	Observații / Referințe
1	arabil	NU	7.519	11	205/6	-	

Lungime Segmente

1) Valorile lungimilor segmentelor sunt obținute din proiecție în plan.

Punct început	X / Y	Punct sfârșit	X / Y	Lungime segment (** (m)
1	617.017,72 391.803,835	2	616.933,7 391.992,384	206.422
2	616.933,7 391.992,384	3	616.929,828 391.989,987	4.554
3	616.929,828 391.989,987	4	616.902,426 391.972,879	32.304
4	616.902,426 391.972,879	5	616.986,018 391.785,245	205.412
5	616.986,018 391.785,245	1	617.017,72 391.803,835	36.751

**** Lungimile segmentelor sunt determinate în planul de proiecție Stereo 70 și sunt rotunjite la 1 milimetru.**

***** Distanța dintre puncte este formată din segmente cumulate ce sunt mai mici decât valoarea 1 milimetru.**

**DATE DESPRE IMOBILUL NR. 1388**

Oficiul de Cadastru și Publicitate Imobiliară PRAHOVA
Biroul de Cadastru și Publicitate Imobiliară Ploiești

A. Partea I. Descrierea imobilului

TEREN Extravilan

Nr. CF vechi:556

Nr. cadastral vechi:618

Adresa: Jud. Prahova

Nr. Crt	Nr cadastral Nr. topografic	Suprafața* (mp)	Observații / Referințe
A1		279	Sector cadastral:37 Teren neimprejmuit; DIFERENTA DE SUPRAFATA SE REGASESTE LA ID 1387, IMOBILUL FIIND DESPARTIT DE CANAL CU NR. ID 1331

B. Partea II. Proprietari și acte

Inscrieri privitoare la dreptul de proprietate și alte drepturi reale		Referințe
789 / 02/10/2003		
Act Notarial nr. 1473, din 02/10/2003 emis de BNP.CALIN MARIA;		
B1	Intabulare, drept de PROPRIETATEcumparare ca bun propriu, dobandit prin Conventie, cota actuala 1/1 1) PROSCAN EMIL <i>OBSERVATII: (provenita din conversia CF 556)</i>	A1

C. Partea III. SARCINI .

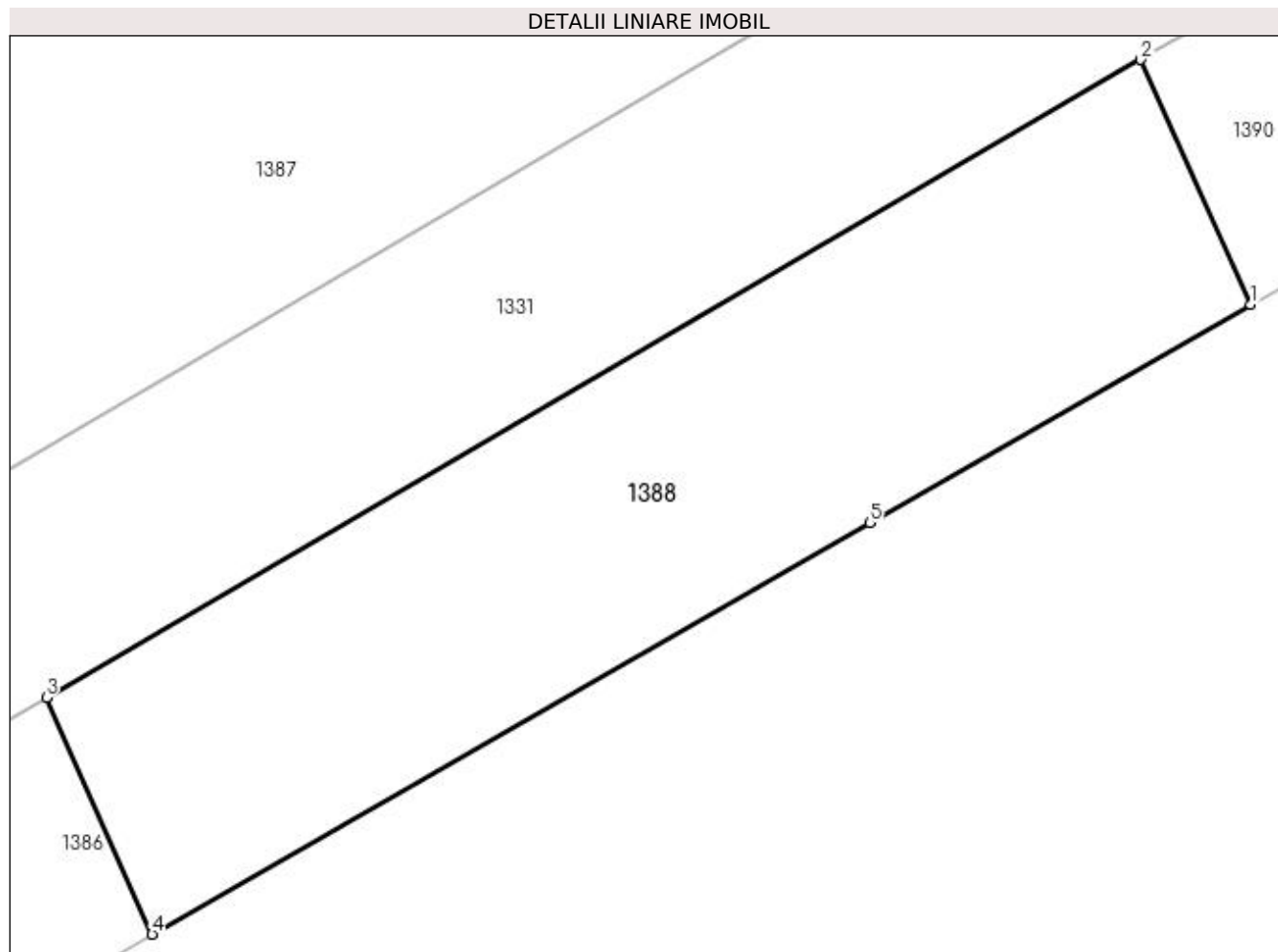
Inscrieri privind dezmembramintele dreptului de proprietate, drepturi reale de garanție și sarcini	Referințe
NU SUNT	

Anexa Nr. 1 La Partea I

Teren

Nr cadastral	Suprafața (mp)*	Observații / Referințe
	279	DIFERENȚA DE SUPRAFAȚA SE REGĂSEȘTE LA ID 1387, IMOBILUL FIIND DESPARTIT DE CANAL CU NR. ID 1331

* Suprafața este determinată în planul de proiecție Stereo 70.



Date referitoare la teren

Crt	Categorie folosință	Intravilan	Suprafața (mp)	Tarla	Parcelă	Nr. topo	Observații / Referințe
1	arabil	NU	279	11	205/6	-	

Lungime Segmente

1) Valorile lungimilor segmentelor sunt obținute din proiecție în plan.

Punct început	X / Y	Punct sfârșit	X / Y	Lungime segment (** (m)
1	617.023,506 391.790,886	2	617.020,315 391.797,988	7.786
2	617.020,315 391.797,988	3	616.988,585 391.779,497	36.724
3	616.988,585 391.779,497	4	616.991,651 391.772,639	7.513
4	616.991,651 391.772,639	5	617.012,45 391.784,56	23.973
5	617.012,45 391.784,56	1	617.023,506 391.790,886	12.738

**** Lungimile segmentelor sunt determinate în planul de proiecție Stereo 70 și sunt rotunjite la 1 milimetru.**

***** Distanța dintre puncte este formată din segmente cumulate ce sunt mai mici decât valoarea 1 milimetru.**

**DATE DESPRE IMOBILUL NR. 1389**

Oficiul de Cadastru și Publicitate Imobiliară PRAHOVA
Biroul de Cadastru și Publicitate Imobiliară Ploiești

A. Partea I. Descrierea imobilului

TEREN Extravilan

Adresa: Jud. Prahova

Nr. Crt	Nr cadastral Nr. topografic	Suprafața* (mp)	Observații / Referințe
A1	22510	Din acte: 5.000 Masurata: 4.677	Sector cadastral:37 Teren neimprejmuit; Imobilul este despartit de canal cu nr. ID 1331

B. Partea II. Proprietari și acte

Inscrieri privitoare la dreptul de proprietate și alte drepturi reale		Referințe
129745 / 28/12/2018		
Act Notarial nr. 2175, din 20/12/2018 emis de STOICESCU ISABELA;		
B5	Intabulare, drept de PROPRIETATE(cumparare), dobandit prin Conventie, cota actuala 1/1 1) PAJO HOLDING SRL, CIF:18402450	A1

C. Partea III. SARCINI .

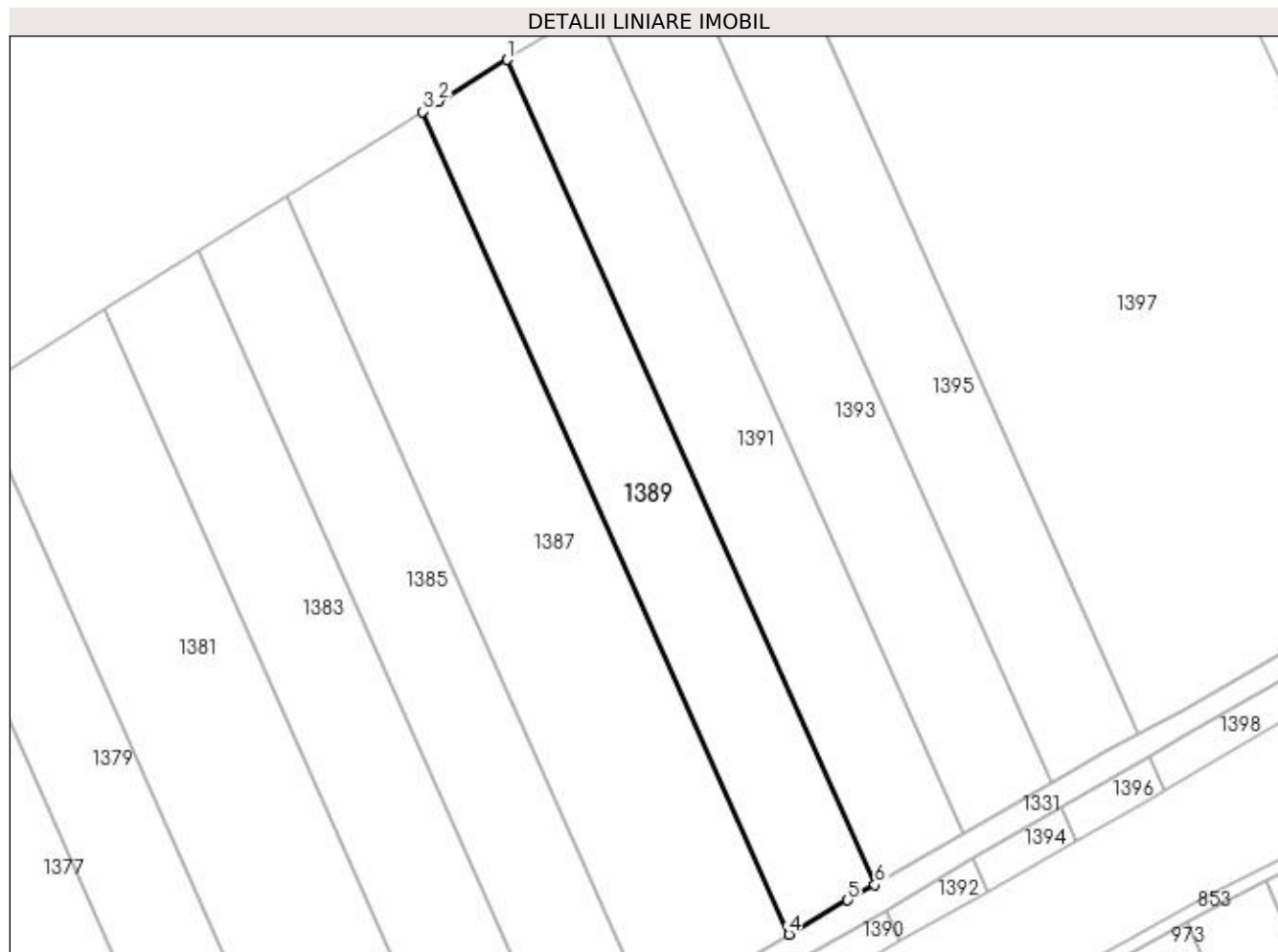
Inscrieri privind dezmembramintele dreptului de proprietate, drepturi reale de garanție și sarcini	Referințe
NU SUNT	

Anexa Nr. 1 La Partea I

Teren

Nr cadastral	Suprafața (mp)*	Observații / Referințe
22510	Din acte: 5.000 Masurata: 4.677	Imobilul este despartit de canal cu nr. ID 1331

* Suprafața este determinată în planul de proiecție Stereo 70.



Date referitoare la teren

Crt	Categorie folosință	Intra vilan	Suprafața (mp)	Tarla	Parcelă	Nr. topo	Observații / Referințe
1	arabil	NU	4.677	11	205/5(lot1)	-	

Lungime Segmente

1) Valorile lungimilor segmentelor sunt obținute din proiecție în plan.

Punct început	X / Y	Punct sfârșit	X / Y	Lungime segment (** (m)
1	616.953,17 392.004,274	2	616.937,496 391.994,735	18.348
2	616.937,496 391.994,735	3	616.933,7 391.992,384	4.465
3	616.933,7 391.992,384	4	617.017,72 391.803,835	206.422
4	617.017,72 391.803,835	5	617.031,234 391.811,632	15.602
5	617.031,234 391.811,632	6	617.037,442 391.815,164	7.143

Punct început	X / Y	Punct sfârșit	X / Y	Lungime segment (** (m)
6	617.037,442 391.815,164	1	616.953,17 392.004,274	207.037

** Lungimile segmentelor sunt determinate în planul de proiecție Stereo 70 și sunt rotunjite la 1 milimetru.

*** Distanța dintre puncte este formată din segmente cumulate ce sunt mai mici decât valoarea 1 milimetru.

**DATE DESPRE IMOBILUL NR. 1390**

Oficiul de Cadastru și Publicitate Imobiliară PRAHOVA
Biroul de Cadastru și Publicitate Imobiliară Ploiești

A. Partea I. Descrierea imobilului

TEREN Extravilan

Adresa: Jud. Prahova

Nr. Crt	Nr cadastral Nr. topografic	Suprafața* (mp)	Observații / Referințe
A1	22511	Din acte: 5.000 Masurata: 178	Sector cadastral:37 Teren neimprejmuț; Imobilul este despartit de canal cu nr. ID 1331

B. Partea II. Proprietari și acte

Inscrieri privitoare la dreptul de proprietate și alte drepturi reale		Referințe
129740 / 28/12/2018		
Act Notarial nr. 2175, din 20/12/2018 emis de NP STOICESCU ISABELA;		
B5	Intabulare, drept de PROPRIETATE, dobandit prin Conventie, cota actuala 1/1 1) PAJO HOLDING SRL, CIF:18402450	A1

C. Partea III. SARCINI .

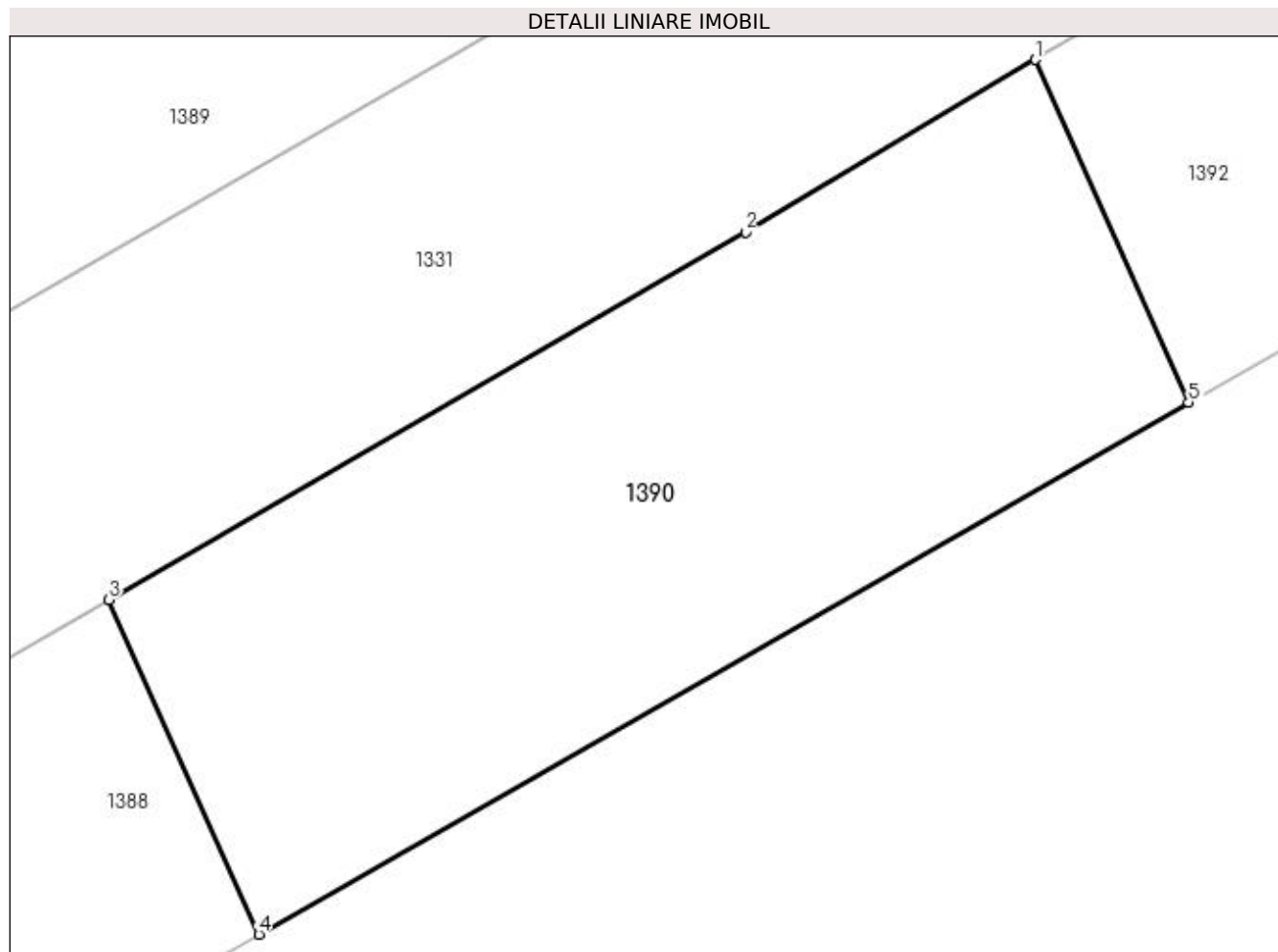
Inscrieri privind dezmembramintele dreptului de proprietate, drepturi reale de garanție și sarcini	Referințe
NU SUNT	

Anexa Nr. 1 La Partea I

Teren

Nr cadastral	Suprafața (mp)*	Observații / Referințe
22511	Din acte: 5.000 Masurata: 178	Imobilul este despartit de canal cu nr. ID 1331

* Suprafața este determinată în planul de proiecție Stereo 70.



Date referitoare la teren

Crt	Categorie folosință	Intra vilan	Suprafața (mp)	Tarla	Parcelă	Nr. topo	Observații / Referințe
1	arabil	NU	178	11	205/5(lot2)	-	

Lungime Segmente

1) Valorile lungimilor segmentelor sunt obținute din proiecție în plan.

Punct început	X / Y	Punct sfârșit	X / Y	Lungime segment (** (m)
1	617.039,993 391.809,452	2	617.033,839 391.805,795	7.158
2	617.033,839 391.805,795	3	617.020,315 391.797,988	15.616
3	617.020,315 391.797,988	4	617.023,506 391.790,886	7.786
4	617.023,506 391.790,886	5	617.043,245 391.802,18	22.741
5	617.043,245 391.802,18	1	617.039,993 391.809,452	7.966

**** Lungimile segmentelor sunt determinate în planul de proiecție Stereo 70 și sunt rotunjite la 1 milimetru.**

***** Distanța dintre puncte este formată din segmente cumulate ce sunt mai mici decât valoarea 1 milimetru.**

**DATE DESPRE IMOBILUL NR. 1391**

Oficiul de Cadastru și Publicitate Imobiliară PRAHOVA
Biroul de Cadastru și Publicitate Imobiliară Ploiești

A. Partea I. Descrierea imobilului

TEREN Extravilan

Adresa: Jud. Prahova

Nr. Crt	Nr cadastral Nr. topografic	Suprafața* (mp)	Observații / Referințe
A1		Din acte: 5.000 Masurata: 4.811	Sector cadastral:37 Teren neimprejmuit; DIFERENTA DE SUPRAFATA SE REGASESTE LA ID 1392, IMOBILUL FIIND DESPARTIT DE CANAL CU NR. ID 1331

B. Partea II. Proprietari și acte

Inscrieri privitoare la dreptul de proprietate și alte drepturi reale	Referințe
/	
Act Administrativ nr. 71684, din 19/03/2001 emis de COMISIA JUDETEANA PRAHOVA;	
B1 Intabulare, drept de PROPRIETATE, dobandit prin Constituire, cota actuala 1/1 1) RASINEANU CONSTANTA	A1

C. Partea III. SARCINI .

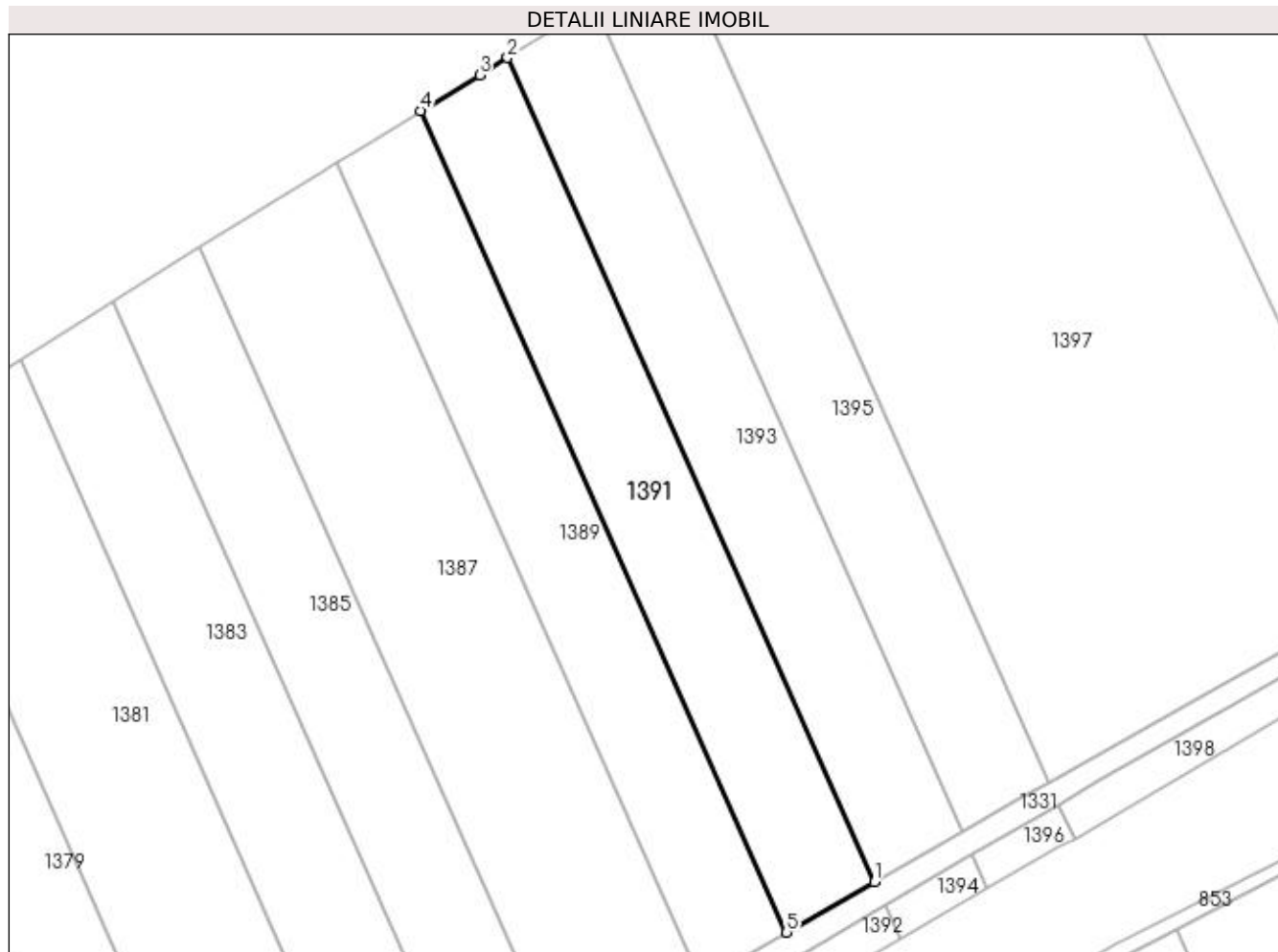
Inscrieri privind dezmembramintele dreptului de proprietate, drepturi reale de garanție și sarcini	Referințe
NU SUNT	

Anexa Nr. 1 La Partea I

Teren

Nr cadastral	Suprafața (mp)*	Observații / Referințe
	Din acte: 5.000 Masurata: 4.811	DIFERENTA DE SUPRAFATA SE REGASESTE LA ID 1392, IMOBILUL FIIND DESPARTIT DE CANAL CU NR. ID 1331

* Suprafața este determinată în planul de proiecție Stereo 70.



Date referitoare la teren

Crt	Categorie folosință	Intra vilan	Suprafața (mp)	Tarla	Parcelă	Nr. topo	Observații / Referințe
1	arabil	NU	4.811	11	205/4	-	

Lungime Segmente

1) Valorile lungimilor segmentelor sunt obținute din proiecție în plan.

Punct început	X / Y	Punct sfârșit	X / Y	Lungime segment (** (m)
1	617.057,683 391.826,742	2	616.973,119 392.016,508	207.755
2	616.973,119 392.016,508	3	616.966,7 392.012,509	7.563
3	616.966,7 392.012,509	4	616.953,17 392.004,274	15.839
4	616.953,17 392.004,274	5	617.037,442 391.815,164	207.037
5	617.037,442 391.815,164	1	617.057,683 391.826,742	23.319

**** Lungimile segmentelor sunt determinate în planul de proiecție Stereo 70 și sunt rotunjite la 1 milimetru.**

***** Distanța dintre puncte este formată din segmente cumulate ce sunt mai mici decât valoarea 1 milimetru.**

**DATE DESPRE IMOBILUL NR. 1392**

Oficiul de Cadastru și Publicitate Imobiliară PRAHOVA
Biroul de Cadastru și Publicitate Imobiliară Ploiești

A. Partea I. Descrierea imobilului

TEREN Extravilan

Adresa: Jud. Prahova

Nr. Crt	Nr cadastral Nr. topografic	Suprafața* (mp)	Observații / Referințe
A1		Din acte: 5.000 Masurata: 189	Sector cadastral:37 Teren neimprejmuit; DIFERENTA DE SUPRAFATA SE REGASESTE LA ID 1391, IMOBILUL FIIND DESPARTIT DE CANAL CU NR. ID 1331

B. Partea II. Proprietari și acte

Inscrieri privitoare la dreptul de proprietate și alte drepturi reale	Referințe
/	
Act Administrativ nr. 71684, din 19/03/2001 emis de COMISIA JUDETEANA PRAHOVA;	
B1 Intabulare, drept de PROPRIETATE, dobandit prin Constituire, cota actuala 1/1 1) RASINEANU CONSTANTA	A1

C. Partea III. SARCINI .

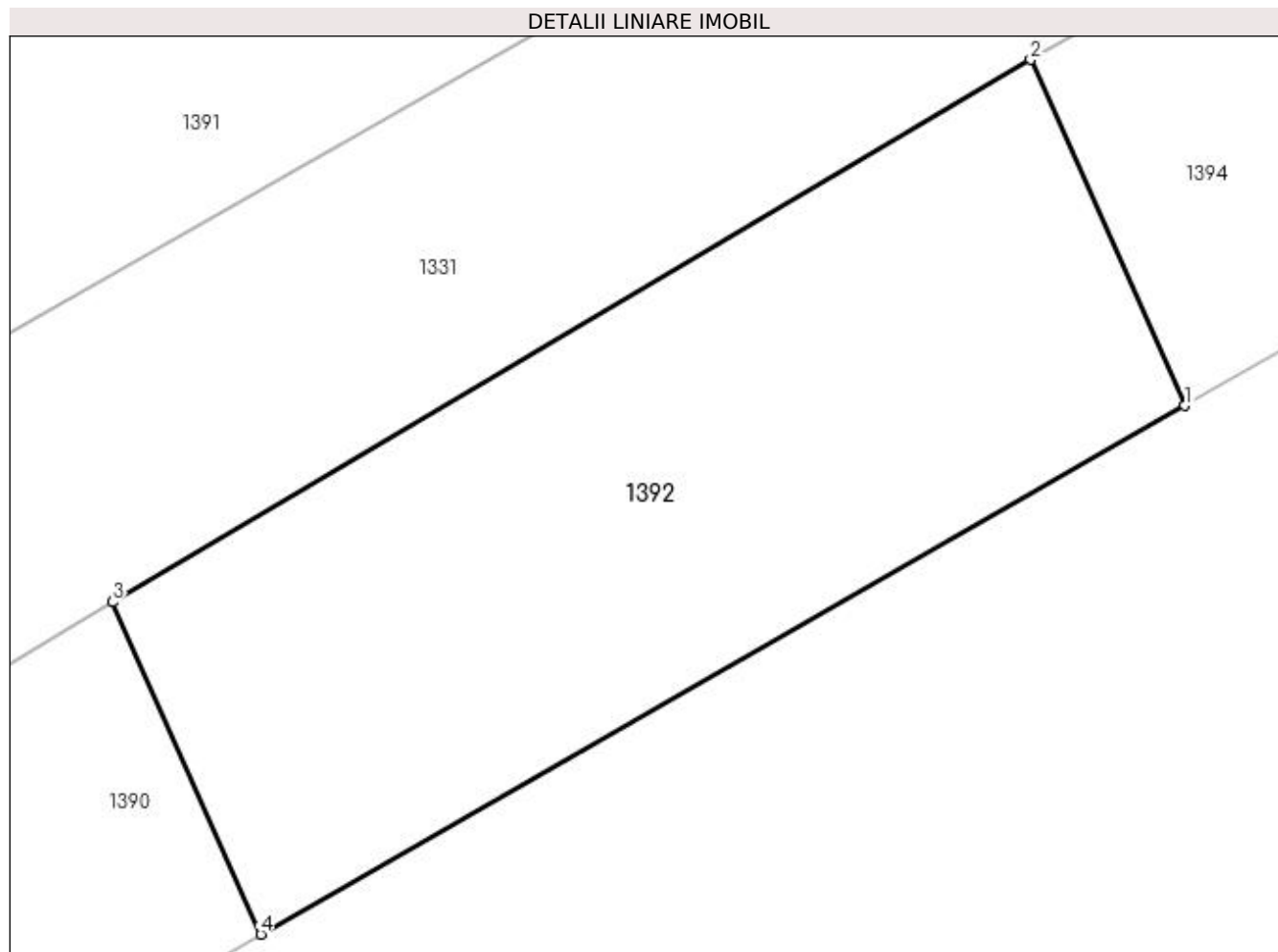
Inscrieri privind dezmembramintele dreptului de proprietate, drepturi reale de garanție și sarcini	Referințe
NU SUNT	

Anexa Nr. 1 La Partea I

Teren

Nr cadastral	Suprafața (mp)*	Observații / Referințe
	Din acte: 5.000 Masurata: 189	DIFERENȚA DE SUPRAFATA SE REGASESTE LA ID 1391, IMOBILUL FIIND DESPARTIT DE CANAL CU NR. ID 1331

* Suprafața este determinată în planul de proiecție Stereo 70.



Date referitoare la teren

Crt	Categorie folosință	Intravilan	Suprafața (mp)	Tarla	Parcelă	Nr. topo	Observații / Referințe
1	arabil	NU	189	11	205/4	-	

Lungime Segmente

1) Valorile lungimilor segmentelor sunt obținute din proiecție în plan.

Punct început	X / Y	Punct sfârșit	X / Y	Lungime segment (** (m)
1	617.063,473 391.813,753	2	617.060,097 391.821,327	8.292
2	617.060,097 391.821,327	3	617.039,993 391.809,452	23.35
3	617.039,993 391.809,452	4	617.043,245 391.802,18	7.966
4	617.043,245 391.802,18	1	617.063,473 391.813,753	23.306

**** Lungimile segmentelor sunt determinate în planul de proiecție Stereo 70 și sunt rotunjite la 1 milimetru.**

***** Distanța dintre puncte este formată din segmente cumulate ce sunt mai mici decât valoarea 1 milimetru.**

**DATE DESPRE IMOBILUL NR. 1393**

Oficiul de Cadastru și Publicitate Imobiliară PRAHOVA
Biroul de Cadastru și Publicitate Imobiliară Ploiești

A. Partea I. Descrierea imobilului

TEREN Extravilan

Nr. CF vechi:3437

Nr. cadastral vechi:10393

Adresa: Jud. Prahova

Nr. Crt	Nr cadastral Nr. topografic	Suprafața* (mp)	Observații / Referințe
A1	20634	Din acte: 5.000 Masurata: 4.807	Sector cadastral:37 Teren neimprejmuit; DIFERENTA DE SUPRAFATA SE REGASESTE LA ID 1394, IMOBILUL FIIND DESPARTIT DE CANAL CU NR. ID 1331

B. Partea II. Proprietari și acte

Inscrieri privitoare la dreptul de proprietate și alte drepturi reale		Referințe
12332 / 21/02/2014		
Act Notarial nr. 268, din 20/02/2014 emis de NP IONITA ARISTITA ADINA;		
B3	Intabulare, drept de PROPRIETATEcumparare ca bun comun, dobandit prin Conventie, cota actuala 2/3 1) COSTACHE LENUTA 2) COSTACHE GHEORGHE	A1
B4	Intabulare, drept de PROPRIETATEcumparare ca bun propriu, dobandit prin Conventie, cota actuala 1/3 1) COSTACHE ANCUTA MARIA	A1

C. Partea III. SARCINI .

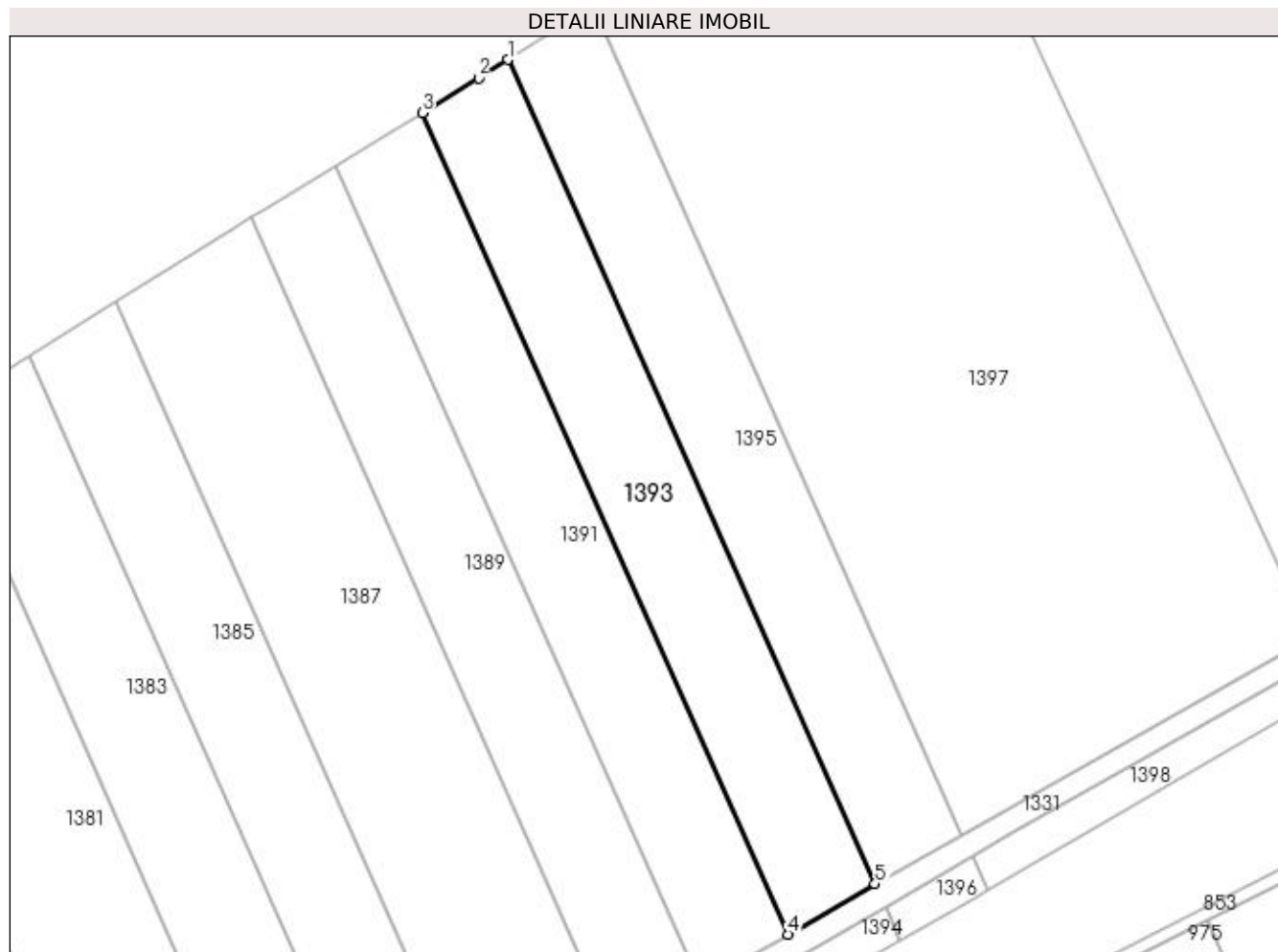
Inscrieri privind dezmembramintele dreptului de proprietate, drepturi reale de garanție și sarcini	Referințe
NU SUNT	

Anexa Nr. 1 La Partea I

Teren

Nr cadastral	Suprafața (mp)*	Observații / Referințe
20634	Din acte: 5.000 Masurata: 4.807	DIFERENȚA DE SUPRAFAȚA SE REGĂSEȘTE LA ID 1394, IMOBILUL FIIND DESPARTIT DE CANAL CU NR. ID 1331

* Suprafața este determinată în planul de proiecție Stereo 70.



Date referitoare la teren

Crt	Categorie folosință	Intravilan	Suprafața (mp)	Tarla	Parcelă	Nr. topo	Observații / Referințe
1	arabil	NU	4.807	11	205/3	-	

Lungime Segmente

1) Valorile lungimilor segmentelor sunt obținute din proiecție în plan.

Punct început	X / Y	Punct sfârșit	X / Y	Lungime segment (** (m)
1	616.992,901 392.028,832	2	616.986,18 392.024,645	7.919
2	616.986,18 392.024,645	3	616.973,119 392.016,508	15.388
3	616.973,119 392.016,508	4	617.057,683 391.826,742	207.755
4	617.057,683 391.826,742	5	617.077,795 391.838,376	23.234
5	617.077,795 391.838,376	1	616.992,901 392.028,832	208.52

**** Lungimile segmentelor sunt determinate în planul de proiecție Stereo 70 și sunt rotunjite la 1 milimetru.**

***** Distanța dintre puncte este formată din segmente cumulate ce sunt mai mici decât valoarea 1 milimetru.**

**DATE DESPRE IMOBILUL NR. 1394**

Oficiul de Cadastru și Publicitate Imobiliară PRAHOVA
Biroul de Cadastru și Publicitate Imobiliară Ploiești

A. Partea I. Descrierea imobilului

TEREN Extravilan

Nr. CF vechi:3437

Nr. cadastral vechi:10393

Adresa: Jud. Prahova

Nr. Crt	Nr cadastral Nr. topografic	Suprafața* (mp)	Observații / Referințe
A1	20634	Din acte: 5.000 Masurata: 193	Sector cadastral:37 Teren neimprejmuit; DIFERENTA DE SUPRAFATA SE REGASESTE LA ID 1393, IMOBILUL FIIND DESPARTIT DE CANAL CU NR. ID 1331

B. Partea II. Proprietari și acte

Inscrieri privitoare la dreptul de proprietate și alte drepturi reale		Referințe
12332 / 21/02/2014		
Act Notarial nr. 268, din 20/02/2014 emis de NP IONITA ARISTITA ADINA;		
B3	Intabulare, drept de PROPRIETATEcumparare ca bun comun, dobandit prin Conventie, cota actuala 2/3 1) COSTACHE LENUTA 2) COSTACHE GHEORGHE	A1
B4	Intabulare, drept de PROPRIETATEcumparare ca bun propriu, dobandit prin Conventie, cota actuala 1/3 1) COSTACHE ANCUTA MARIA	A1

C. Partea III. SARCINI .

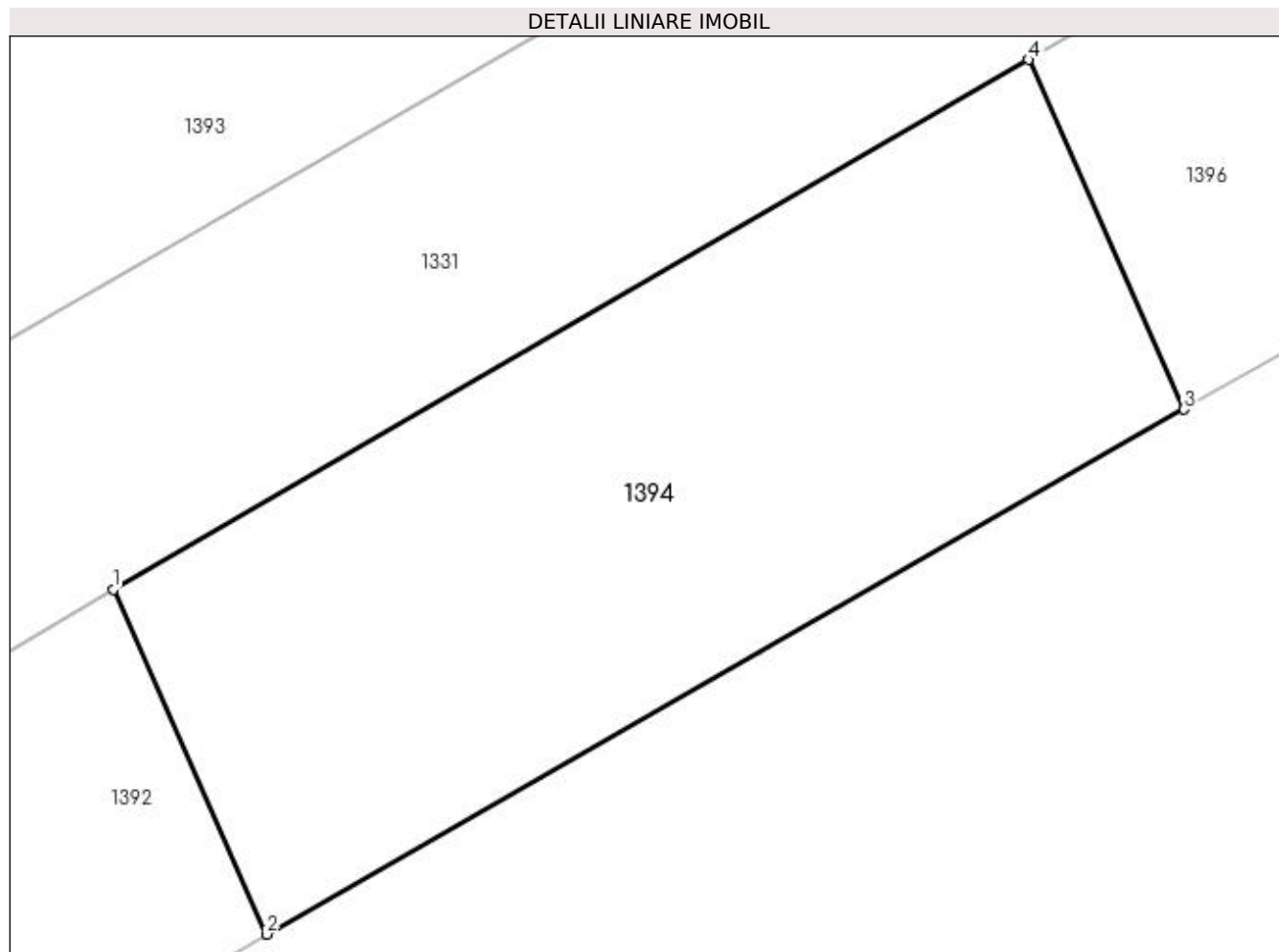
Inscrieri privind dezmembramintele dreptului de proprietate, drepturi reale de garanție și sarcini	Referințe
NU SUNT	

Anexa Nr. 1 La Partea I

Teren

Nr cadastral	Suprafața (mp)*	Observații / Referințe
20634	Din acte: 5.000 Masurata: 193	DIFERENȚA DE SUPRAFAȚA SE REGĂSEȘTE LA ID 1393, IMOBILUL FIIND DESPARTIT DE CANAL CU NR. ID 1331

* Suprafața este determinată în planul de proiecție Stereo 70.



Date referitoare la teren

Crt	Categorie folosință	Intravilan	Suprafața (mp)	Tarla	Parcelă	Nr. topo	Observații / Referințe
1	arabil	NU	193	11	205/3	-	

Lungime Segmente

1) Valorile lungimilor segmentelor sunt obținute din proiecție în plan.

Punct început	X / Y	Punct sfârșit	X / Y	Lungime segment (** (m)
1	617.060,097 391.821,327	2	617.063,473 391.813,753	8.292
2	617.063,473 391.813,753	3	617.083,629 391.825,286	23.222
3	617.083,629 391.825,286	4	617.080,205 391.832,968	8.41
4	617.080,205 391.832,968	1	617.060,097 391.821,327	23.234

**** Lungimile segmentelor sunt determinate în planul de proiecție Stereo 70 și sunt rotunjite la 1 milimetru.**

***** Distanța dintre puncte este formată din segmente cumulate ce sunt mai mici decât valoarea 1 milimetru.**

**DATE DESPRE IMOBILUL NR. 1395**

Oficiul de Cadastru și Publicitate Imobiliară PRAHOVA
Biroul de Cadastru și Publicitate Imobiliară Ploiești

A. Partea I. Descrierea imobilului

TEREN Extravilan

Nr. CF vechi:3433

Nr. cadastral vechi:10392

Adresa: Jud. Prahova, ;

Nr. Crt	Nr cadastral Nr. topografic	Suprafața* (mp)	Observații / Referințe
A1	20633	Din acte: 5.000 Masurata: 4.805	Sector cadastral:37 Teren neimprejmuit; DIFERENTA DE SUPRAFATA SE REGASESTE LA ID 1396, IMOBILUL FIIND DESPARTIT DE CANAL CU NR. ID 1331

B. Partea II. Proprietari și acte

Inscrieri privitoare la dreptul de proprietate și alte drepturi reale		Referințe
12339 / 21/02/2014		
Act Notarial nr. 268, din 20/02/2014 emis de NP IONITA ARISTITA ADINA;		
B3	Intabulare, drept de PROPRIETATEcumparare ca bun comun, dobandit prin Conventie, cota actuala 2/3 1) COSTACHE LENUTA 2) COSTACHE GHEORGHE	A1
B4	Intabulare, drept de PROPRIETATEcumparare ca bun propriu, dobandit prin Conventie, cota actuala 1/3 1) COSTACHE ANCUTA MARIA	A1

C. Partea III. SARCINI .

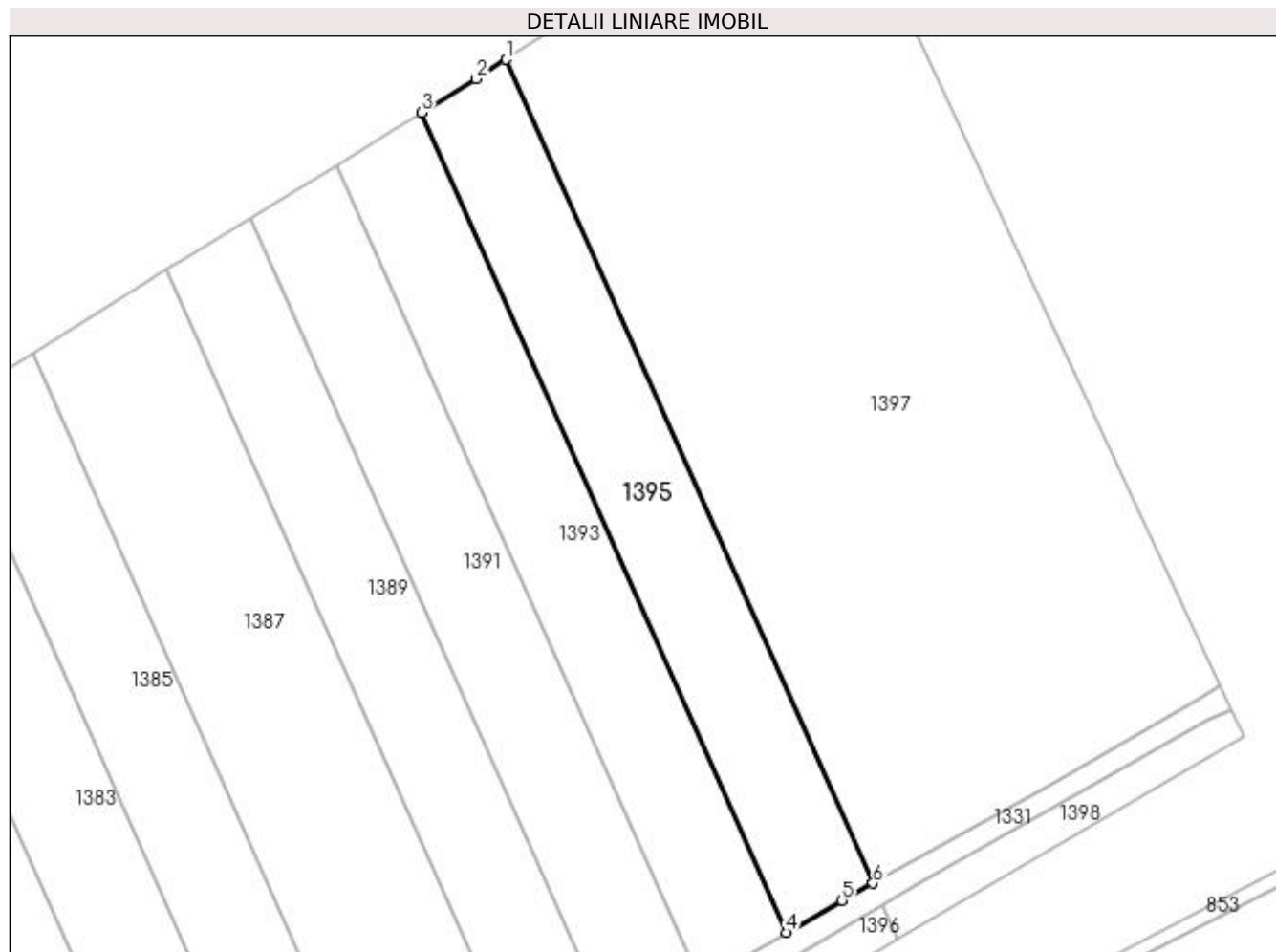
Inscrieri privind dezmembramintele dreptului de proprietate, drepturi reale de garanție și sarcini	Referințe
NU SUNT	

Anexa Nr. 1 La Partea I

Teren

Nr cadastral	Suprafața (mp)*	Observații / Referințe
20633	Din acte: 5.000 Masurata: 4.805	DIFERENTA DE SUPRAFATA SE REGASESTE LA ID 1396, IMOBILUL FIIND DESPARTIT DE CANAL CU NR. ID 1331

* Suprafața este determinată în planul de proiecție Stereo 70.



Date referitoare la teren

Crt	Categorie folosință	Intra vilan	Suprafața (mp)	Tarla	Parcelă	Nr. topo	Observații / Referințe
1	arabil	NU	4.805	11	205/2	-	

Lungime Segmente

1) Valorile lungimilor segmentelor sunt obținute din proiecție în plan.

Punct început	X / Y	Punct sfârșit	X / Y	Lungime segment (** (m)
1	617.012,57 392.041,201	2	617.005,571 392.036,724	8.309
2	617.005,571 392.036,724	3	616.992,901 392.028,832	14.927
3	616.992,901 392.028,832	4	617.077,795 391.838,376	208.52
4	617.077,795 391.838,376	5	617.090,655 391.845,814	14.856
5	617.090,655 391.845,814	6	617.097,879 391.849,787	8.244

Punct început	X / Y	Punct sfârșit	X / Y	Lungime segment (** (m)
6	617.097,879 391.849,787	1	617.012,57 392.041,201	209.564

** Lungimile segmentelor sunt determinate în planul de proiecție Stereo 70 și sunt rotunjite la 1 milimetru.

*** Distanța dintre puncte este formată din segmente cumulate ce sunt mai mici decât valoarea 1 milimetru.

**DATE DESPRE IMOBILUL NR. 1396**

Oficiul de Cadastru și Publicitate Imobiliară PRAHOVA
Biroul de Cadastru și Publicitate Imobiliară Ploiești

A. Partea I. Descrierea imobilului

TEREN Extravilan

Nr. CF vechi:3433

Nr. cadastral vechi:10392

Adresa: Jud. Prahova, ;

Nr. Crt	Nr cadastral Nr. topografic	Suprafața* (mp)	Observații / Referințe
A1		Din acte: 5.000 Masurata: 195	Sector cadastral:37 Teren neimprejmuit; DIFERENTA DE SUPRAFATA SE REGASESTE LA ID , IMOBILUL FIIND DESPARTIT DE CANAL CU NR. ID 1331

B. Partea II. Proprietari și acte

Inscrieri privitoare la dreptul de proprietate și alte drepturi reale		Referințe
12339 / 21/02/2014		
Act Notarial nr. 268, din 20/02/2014 emis de NP IONITA ARISTITA ADINA;		
B3	Intabulare, drept de PROPRIETATEcumparare ca bun comun, dobandit prin Conventie, cota actuala 2/3 1) COSTACHE LENUTA 2) COSTACHE GHEORGHE	A1
B4	Intabulare, drept de PROPRIETATEcumparare ca bun propriu, dobandit prin Conventie, cota actuala 1/3 1) COSTACHE ANCUTA MARIA	A1

C. Partea III. SARCINI .

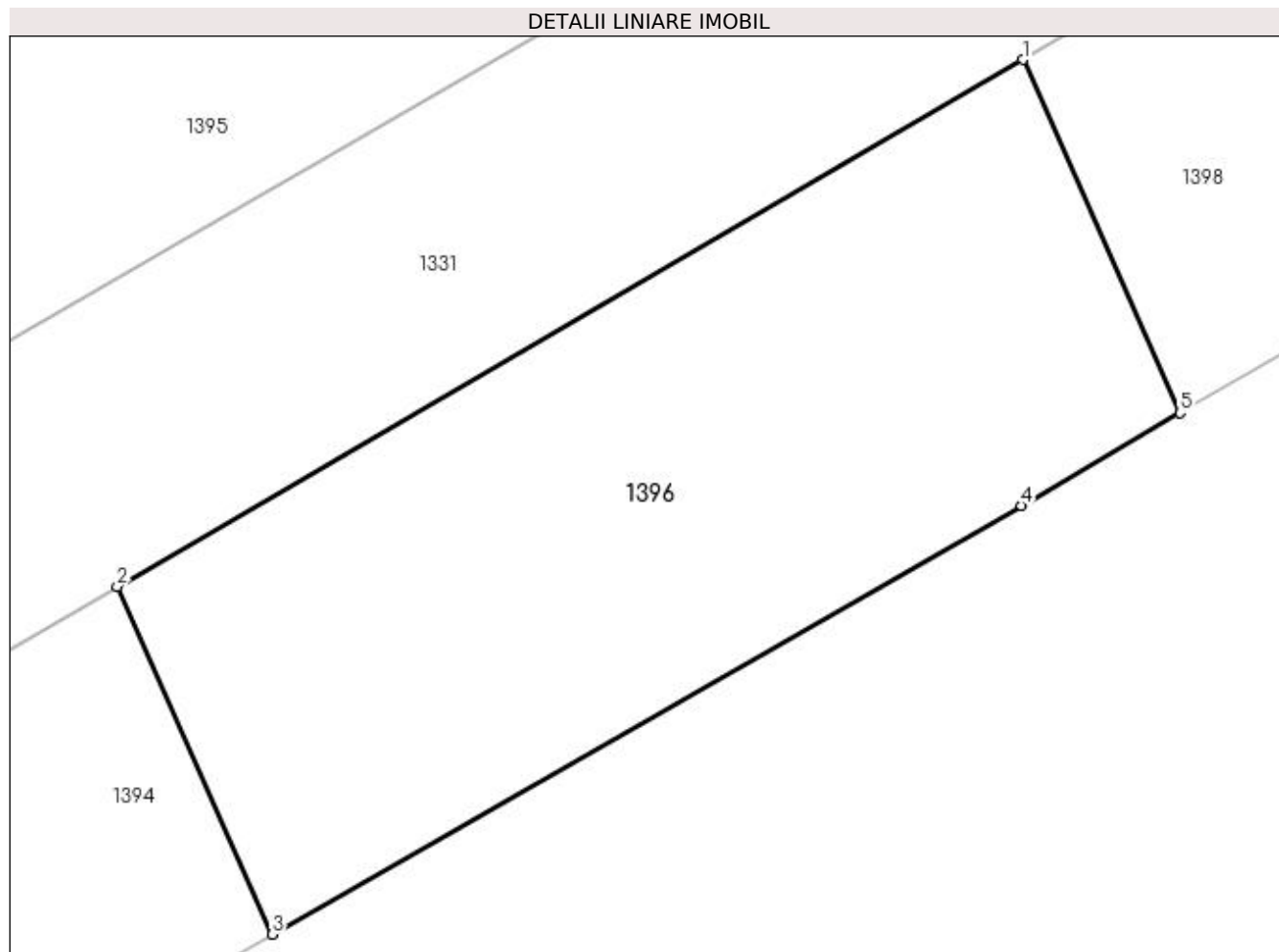
Inscrieri privind dezmembramintele dreptului de proprietate, drepturi reale de garanție și sarcini	Referințe
NU SUNT	

Anexa Nr. 1 La Partea I

Teren

Nr cadastral	Suprafața (mp)*	Observații / Referințe
	Din acte: 5.000 Masurata: 195	DIFERENȚA DE SUPRAFAȚA SE REGĂSEȘTE LA ID , IMOBILUL FIIND DESPARTIT DE CANAL CU NR. ID 1331

* Suprafața este determinată în planul de proiecție Stereo 70.



Date referitoare la teren

Crt	Categorie folosință	Intra vilan	Suprafața (mp)	Tarla	Parcelă	Nr. topo	Observații / Referințe
1	arabil	NU	195	11	205/2	-	

Lungime Segmente

1) Valorile lungimilor segmentelor sunt obținute din proiecție în plan.

Punct început	X / Y	Punct sfârșit	X / Y	Lungime segment (** (m)
1	617.100,195 391.844,592	2	617.080,205 391.832,968	23.124
2	617.080,205 391.832,968	3	617.083,629 391.825,286	8.41
3	617.083,629 391.825,286	4	617.100,17 391.834,75	19.057
4	617.100,17 391.834,75	5	617.103,668 391.836,799	4.054
5	617.103,668 391.836,799	1	617.100,195 391.844,592	8.533

**** Lungimile segmentelor sunt determinate în planul de proiecție Stereo 70 și sunt rotunjite la 1 milimetru.**

***** Distanța dintre puncte este formată din segmente cumulate ce sunt mai mici decât valoarea 1 milimetru.**

**DATE DESPRE IMOBILUL NR. 1397**

Oficiul de Cadastru și Publicitate Imobiliară PRAHOVA
Biroul de Cadastru și Publicitate Imobiliară Ploiești

A. Partea I. Descrierea imobilului

TEREN Extravilan

Adresa: Jud. Prahova

Nr. Crt	Nr cadastral Nr. topografic	Suprafața* (mp)	Observații / Referințe
A1		Din acte: 20.000 Masurata: 19.251	Sector cadastral:37 Teren neimprejmuit; DIFERENTA DE SUPRAFATA SE REGASESTE LA ID 1398, IMOBILUL FIIND DESPARTIT DE CANAL CU NR. ID 1331

B. Partea II. Proprietari și acte

Inscrieri privitoare la dreptul de proprietate și alte drepturi reale	Referințe
/	
Act Administrativ nr. 61814, din 30/09/1996 emis de COMISIA JUDETEANA PRAHOVA;	
B1 Intabulare, drept de PROPRIETATE, dobandit prin Reconstituire, cota actuala 1/1 1) MOLDOVEANU ION DUMITRU	A1

C. Partea III. SARCINI .

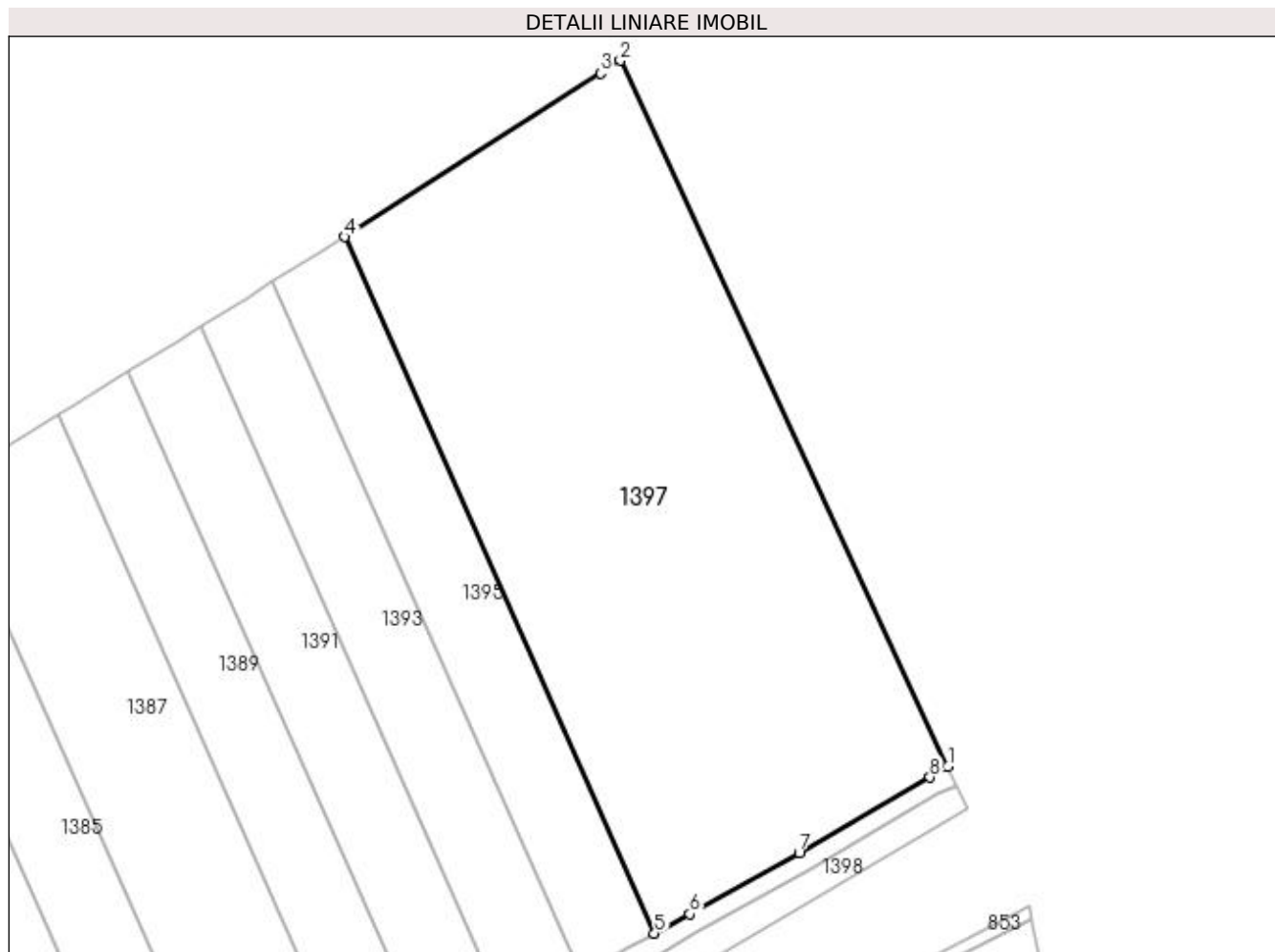
Inscrieri privind dezmembramintele dreptului de proprietate, drepturi reale de garanție și sarcini	Referințe
NU SUNT	

Anexa Nr. 1 La Partea I

Teren

Nr cadastral	Suprafața (mp)*	Observații / Referințe
	Din acte: 20.000 Masurata: 19.251	DIFERENȚA DE SUPRAFAȚA SE REGĂSEȘTE LA ID 1398, IMOBILUL FIIND DESPARTIT DE CANAL CU NR. ID 1331

* Suprafața este determinată în planul de proiecție Stereo 70.



Date referitoare la teren

Crt	Categorie folosință	Intra vilan	Suprafața (mp)	Tarla	Parcelă	Nr. topo	Observații / Referințe
1	arabil	NU	19.251	11	205/1	-	

Lungime Segmente

1) Valorile lungimilor segmentelor sunt obținute din proiecție în plan.

Punct început	X / Y	Punct sfârșit	X / Y	Lungime segment (** (m)
1	617.178,576 391.895,632	2	617.088,465 392.089,72	213.987
2	617.088,465 392.089,72	3	617.083,016 392.086,256	6.456
3	617.083,016 392.086,256	4	617.012,57 392.041,201	83.622
4	617.012,57 392.041,201	5	617.097,879 391.849,787	209.564

Punct început	X / Y	Punct sfârşit	X / Y	Lungime segment (** (m)
5	617.097,879 391.849,787	6	617.107,565 391.855,113	11.054
6	617.107,565 391.855,113	7	617.137,644 391.871,967	34.479
7	617.137,644 391.871,967	8	617.173,61 391.892,645	41.487
8	617.173,61 391.892,645	1	617.178,576 391.895,632	5.795

** Lungimile segmentelor sunt determinate în planul de proiecție Stereo 70 și sunt rotunjite la 1 milimetru.

*** Distanța dintre puncte este formată din segmente cumulate ce sunt mai mici decât valoarea 1 milimetru.

**DATE DESPRE IMOBILUL NR. 1398**

Oficiul de Cadastru și Publicitate Imobiliară PRAHOVA
Biroul de Cadastru și Publicitate Imobiliară Ploiești

A. Partea I. Descrierea imobilului

TEREN Extravilan

Adresa: Jud. Prahova

Nr. Crt	Nr cadastral Nr. topografic	Suprafața* (mp)	Observații / Referințe
A1		Din acte: 20.000 Masurata: 749	Sector cadastral:37 Teren neimprejmuit; DIFERENTA DE SUPRAFATA SE REGASESTE LA ID 1397, IMOBILUL FIIND DESPARTIT DE CANAL CU NR. ID 1331

B. Partea II. Proprietari și acte

Inscrieri privitoare la dreptul de proprietate și alte drepturi reale	Referințe
/	
Act Administrativ nr. 61814, din 30/09/1996 emis de COMISIA JUDETEANA PRAHOVA;	
B1 Intabulare, drept de PROPRIETATE, dobandit prin Reconstituire, cota actuala 1/1 1) MOLDOVEANU ION DUMITRU	A1

C. Partea III. SARCINI .

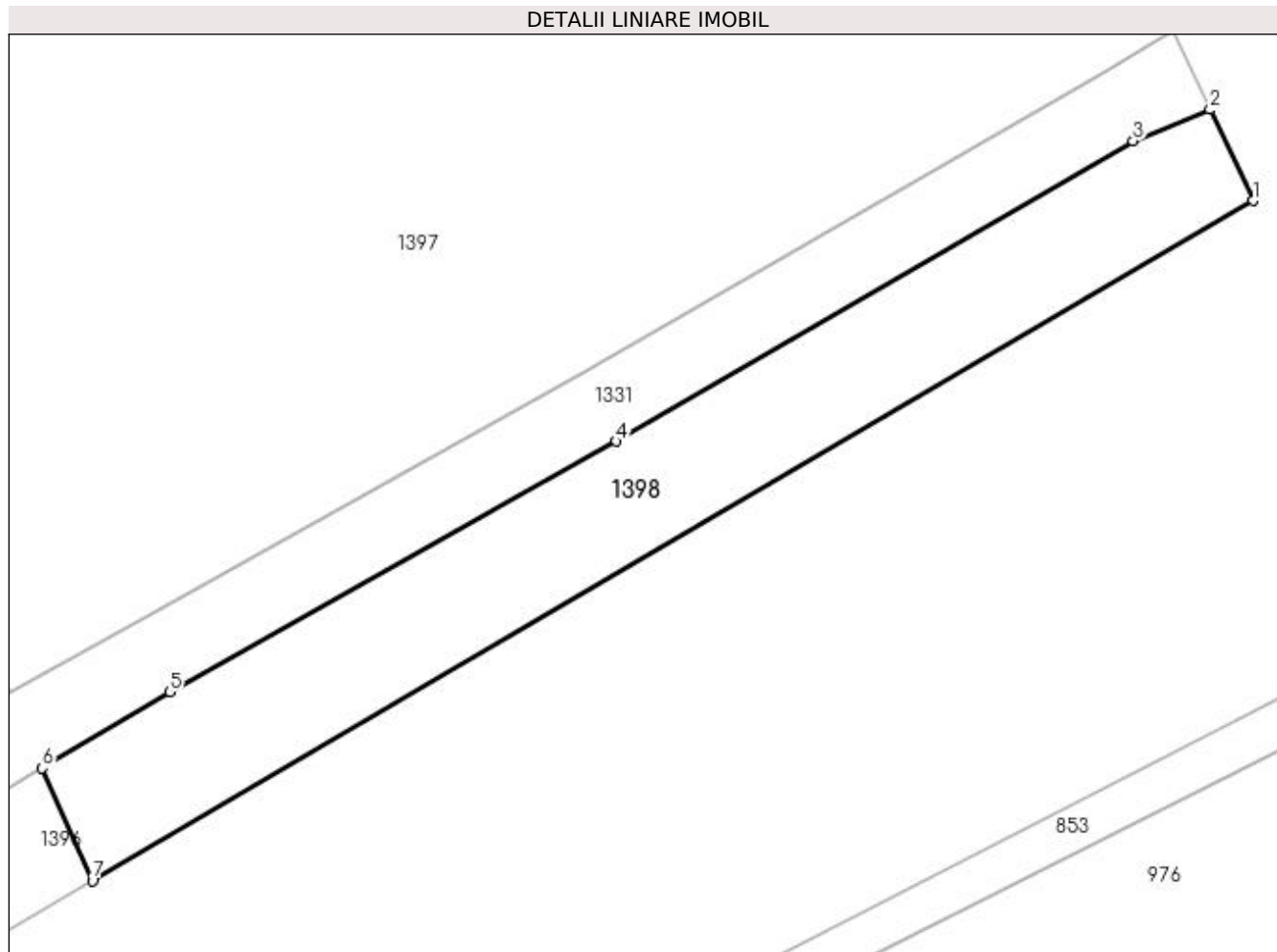
Inscrieri privind dezmembramintele dreptului de proprietate, drepturi reale de garanție și sarcini	Referințe
NU SUNT	

Anexa Nr. 1 La Partea I

Teren

Nr cadastral	Suprafața (mp)*	Observații / Referințe
	Din acte: 20.000 Masurata: 749	DIFERENȚA DE SUPRAFAȚĂ SE REGĂSEȘTE LA ID 1397, IMOBILUL FIIND DESPARTIT DE CANAL CU NR. ID 1331

* Suprafața este determinată în planul de proiecție Stereo 70.



Date referitoare la teren

Crt	Categorie folosință	Intra vilan	Suprafața (mp)	Tarla	Parcelă	Nr. topo	Observații / Referințe
1	arabil	NU	749	11	205/1	-	

Lungime Segmente

1) Valorile lungimilor segmentelor sunt obținute din proiecție în plan.

Punct început	X / Y	Punct sfârșit	X / Y	Lungime segment (** (m)
1	617.184,064 391.883,88	2	617.181,088 391.890,196	6.982
2	617.181,088 391.890,196	3	617.175,755 391.888,017	5.762
3	617.175,755 391.888,017	4	617.139,953 391.867,228	41.4
4	617.139,953 391.867,228	5	617.109,0 391.849,854	35.496
5	617.109,0 391.849,854	6	617.100,195 391.844,592	10.257

Punct început	X / Y	Punct sfârșit	X / Y	Lungime segment (** (m)
6	617.100,195 391.844,592	7	617.103,668 391.836,799	8.533
7	617.103,668 391.836,799	1	617.184,064 391.883,88	93.167

** Lungimile segmentelor sunt determinate în planul de proiecție Stereo 70 și sunt rotunjite la 1 milimetru.

*** Distanța dintre puncte este formată din segmente cumulate ce sunt mai mici decât valoarea 1 milimetru.

**DATE DESPRE IMOBILUL NR. 1399**

Oficiul de Cadastru și Publicitate Imobiliară PRAHOVA
Biroul de Cadastru și Publicitate Imobiliară Ploiești

A. Partea I. Descrierea imobilului

TEREN Intravilan

Adresa: Loc. Mizil, Str Calea Buzaului, Jud. Prahova

Nr. Crt	Nr cadastral Nr. topografic	Suprafața* (mp)	Observații / Referințe
A1		10.785	Sector cadastral:37 Teren imprejmuit;

B. Partea II. Proprietari și acte

Inscrieri privitoare la dreptul de proprietate și alte drepturi reale		Referințe
/		
Act Administrativ nr. 38014, din 01/11/2023 emis de PRIMARIA ORASULUI MIZIL (H.G. nr.515/28.04.2009, ANEXA 1 la H.G.);		
B1	Intabulare, drept de PROPRIETATE, dobandit prin Lege, cota actuala 1/1 1) ORASUL MIZIL, CIF:15562570, (DOMENIUL PUBLIC)	A1

C. Partea III. SARCINI .

Inscrieri privind dezmembramintele dreptului de proprietate, drepturi reale de garanție și sarcini	Referințe
NU SUNT	

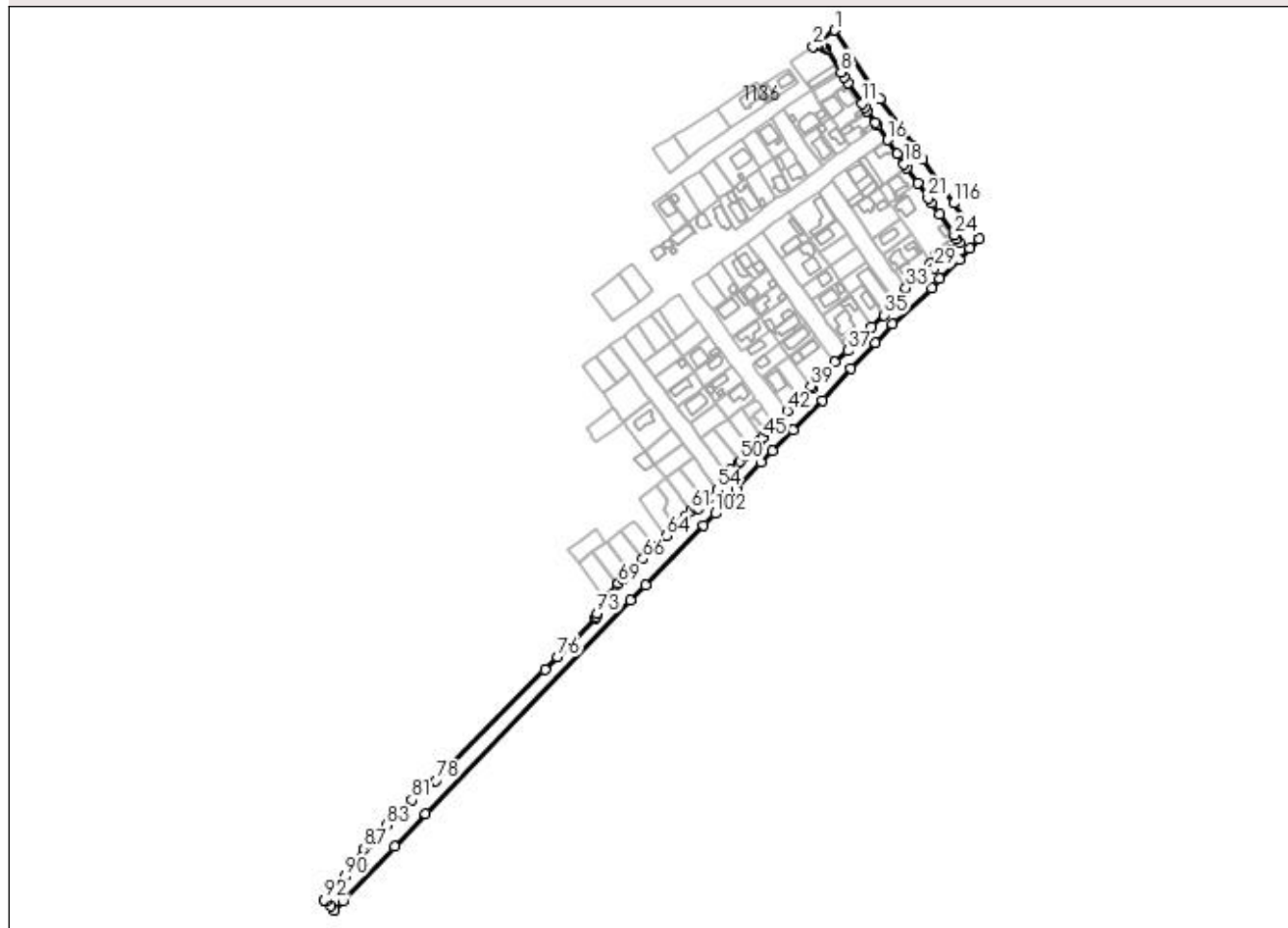
Anexa Nr. 1 La Partea I

Teren

Nr cadastral	Suprafaţa (mp)*	Observații / Referințe
	10.785	

* Suprafața este determinată în planul de proiecție Stereo 70.

DETALII LINIARE IMOBIL



Date referitoare la teren

Crt	Categorie folosință	Intravilan	Suprafața (mp)	Tarla	Parcelă	Nr. topo	Observații / Referințe
1	drum	DA	10.785	11	-	-	

Lungime Segmente

1) Valorile lungimilor segmentelor sunt obținute din proiecție în plan.

Punct început	X / Y	Punct sfârșit	X / Y	Lungime segment	Punct început	X / Y	Punct sfârșit	X / Y	Lungime segment	Punct început	X / Y	Punct sfârșit	X / Y	Lungime segment
1	615.269,35 390.942,61	2	615.253,74 390.930,47	19.775	2	615.253,74 390.930,47	3	615.255,71 390.930,88	2.012	3	615.255,71 390.930,88	4	615.257,72 390.930,94	2.011
4	615.257,72 390.930,94	5	615.259,69 390.930,54	2.01	5	615.259,69 390.930,54	6	615.261,64 390.929,69	2.127	6	615.261,64 390.929,69	7	615.263,34 390.928,42	2.122
7	615.263,34 390.928,42	8	615.274,202 390.911,468	20.133	8	615.274,202 390.911,468	9	615.276,767 390.907,809	4.469	9	615.276,767 390.907,809	10	615.279,726 390.903,376	5.33
10	615.279,726 390.903,376	11	615.290,084 390.888,174	18.396	11	615.290,084 390.888,174	12	615.292,004 390.885,275	3.477	12	615.292,004 390.885,275	13	615.293,88 390.882,47	3.374
13	615.293,88 390.882,47	14	615.299,866 390.873,721	10.601	14	615.299,866 390.873,721	15	615.301,144 390.871,901	2.224	15	615.301,144 390.871,901	16	615.308,979 390.860,891	13.513
16	615.308,979 390.860,891	17	615.316,125 390.850,509	12.603	17	615.316,125 390.850,509	18	615.321,321 390.843,023	9.113	18	615.321,321 390.843,023	19	615.323,424 390.840,098	3.602

Punct început	X / Y	Punct sfârșit	X / Y	Lungime segment	Punct început	X / Y	Punct sfârșit	X / Y	Lungime segment	Punct început	X / Y	Punct sfârșit	X / Y	Lungime segment
19	615.323,424 390.840,098	20	615.331,258 390.828,753	13.787	20	615.331,258 390.828,753	21	615.338,959 390.817,63	13.529	21	615.338,959 390.817,63	22	615.341,614 390.813,827	4.638
22	615.341,614 390.813,827	23	615.347,492 390.805,468	10.219	23	615.347,492 390.805,468	24	615.358,87 390.789,894	19.288	24	615.358,87 390.789,894	25	615.360,681 390.787,198	3.248
25	615.360,681 390.787,198	26	615.362,706 390.784,345	3.499	26	615.362,706 390.784,345	27	615.356,722 390.779,256	7.855	27	615.356,722 390.779,256	28	615.357,267 390.778,702	0.777
28	615.357,267 390.778,702	29	615.343,728 390.765,466	18.934	29	615.343,728 390.765,466	30	615.340,966 390.769,22	4.661	30	615.340,966 390.769,22	31	615.335,407 390.763,55	7.94
31	615.335,407 390.763,55	32	615.332,768 390.760,869	3.762	32	615.332,768 390.760,869	33	615.322,606 390.750,679	14.391	33	615.322,606 390.750,679	34	615.315,532 390.739,088	13.579
34	615.315,532 390.739,088	35	615.306,22 390.730,45	12.701	35	615.306,22 390.730,45	36	615.297,33 390.721,67	12.495	36	615.297,33 390.721,67	37	615.279,599 390.703,85	25.138
37	615.279,599 390.703,85	38	615.269,809 390.695,798	12.677	38	615.269,809 390.695,798	39	615.251,835 390.677,609	25.571	39	615.251,835 390.677,609	40	615.252,876 390.676,177	1.77
40	615.252,876 390.676,177	41	615.243,992 390.667,165	12.655	41	615.243,992 390.667,165	42	615.234,37 390.659,109	12.549	42	615.234,37 390.659,109	43	615.225,426 390.649,341	13.244
43	615.225,426 390.649,341	44	615.219,885 390.643,448	8.09	44	615.219,885 390.643,448	45	615.216,326 390.639,551	5.277	45	615.216,326 390.639,551	46	615.213,129 390.636,286	4.569
46	615.213,129 390.636,286	47	615.209,743 390.632,748	4.897	47	615.209,743 390.632,748	48	615.207,743 390.630,807	2.787	48	615.207,743 390.630,807	49	615.202,761 390.625,723	7.118
49	615.202,761 390.625,723	50	615.198,927 390.621,843	5.455	50	615.198,927 390.621,843	51	615.197,512 390.620,408	2.015	51	615.197,512 390.620,408	52	615.192,312 390.615,209	7.353
52	615.192,312 390.615,209	53	615.189,41 390.612,396	4.041	53	615.189,41 390.612,396	54	615.182,289 390.600,613	13.768	54	615.182,289 390.600,613	55	615.176,054 390.594,465	8.756
55	615.176,054 390.594,465	56	615.173,373 390.591,663	3.878	56	615.173,373 390.591,663	57	615.167,953 390.586,128	7.746	57	615.167,953 390.586,128	58	615.166,067 390.588,246	2.836
58	615.166,067 390.588,246	59	615.165,608 390.587,896	0.577	59	615.165,608 390.587,896	60	615.162,651 390.585,071	4.09	60	615.162,651 390.585,071	61	615.162,396 390.585,096	0.257
61	615.162,396 390.585,096	62	615.158,086 390.580,812	6.076	62	615.158,086 390.580,812	63	615.151,395 390.573,842	9.662	63	615.151,395 390.573,842	64	615.144,053 390.566,245	10.565
64	615.144,053 390.566,245	65	615.135,254 390.557,369	12.498	65	615.135,254 390.557,369	66	615.126,715 390.548,795	12.101	66	615.126,715 390.548,795	67	615.117,144 390.539,235	13.528
67	615.117,144 390.539,235	68	615.111,518 390.533,583	7.975	68	615.111,518 390.533,583	69	615.108,443 390.530,498	4.356	69	615.108,443 390.530,498	70	615.107,958 390.530,002	0.694
70	615.107,958 390.530,002	71	615.099,646 390.521,712	11.739	71	615.099,646 390.521,712	72	615.097,961 390.519,999	2.403	72	615.097,961 390.519,999	73	615.092,543 390.508,353	12.845
73	615.092,543 390.508,353	74	615.092,332 390.506,224	2.139	74	615.092,332 390.506,224	75	615.091,596 390.505,042	1.392	75	615.091,596 390.505,042	76	615.063,047 390.476,075	40.671
76	615.063,047 390.476,075	77	615.053,764 390.466,377	13.425	77	615.053,764 390.466,377	78	614.972,527 390.383,882	115.78	78	614.972,527 390.383,882	79	614.964,091 390.375,532	11.87
79	614.964,091 390.375,532	80	614.961,676 390.375,055	2.461	80	614.961,676 390.375,055	81	614.954,618 390.369,68	8.872	81	614.954,618 390.369,68	82	614.944,729 390.359,488	14.201
82	614.944,729 390.359,488	83	614.936,006 390.350,51	12.518	83	614.936,006 390.350,51	84	614.930,803 390.344,952	7.613	84	614.930,803 390.344,952	85	614.927,924 390.341,851	4.231
85	614.927,924 390.341,851	86	614.923,032 390.336,814	7.022	86	614.923,032 390.336,814	87	614.919,195 390.332,77	5.575	87	614.919,195 390.332,77	88	614.911,525 390.322,516	12.805
88	614.911,525 390.322,516	89	614.912,711 390.321,153	1.807	89	614.912,711 390.321,153	90	614.905,111 390.312,285	11.679	90	614.905,111 390.312,285	91	614.895,747 390.302,254	13.722
91	614.895,747 390.302,254	92	614.889,587 390.295,041	9.485	92	614.889,587 390.295,041	93	614.890,732 390.293,904	1.614	93	614.890,732 390.293,904	94	614.894,426 390.290,278	5.176
94	614.894,426 390.290,278	95	614.896,902 390.287,322	3.856	95	614.896,902 390.287,322	96	614.903,427 390.294,194	9.476	96	614.903,427 390.294,194	97	614.941,82 390.334,63	55.76
97	614.941,82 390.334,63	98	614.964,97 390.359,19	33.751	98	614.964,97 390.359,19	99	615.117,55 390.518,115	220.313	99	615.117,55 390.518,115	100	615.128,767 390.529,58	16.04
100	615.128,767 390.529,58	101	615.171,941 390.574,094	62.012	101	615.171,941 390.574,094	102	615.180,51 390.582,669	12.123	102	615.180,51 390.582,669	103	615.196,568 390.600,284	23.836
103	615.196,568 390.600,284	104	615.214,875 390.620,966	27.62	104	615.214,875 390.620,966	105	615.223,398 390.629,404	11.993	105	615.223,398 390.629,404	106	615.238,55 390.644,83	21.623
106	615.238,55 390.644,83	107	615.260,482 390.667,07	31.235	107	615.260,482 390.667,07	108	615.281,344 390.690,911	31.68	108	615.281,344 390.690,911	109	615.299,941 390.709,838	26.535
109	615.299,941 390.709,838	110	615.312,657 390.723,645	18.77	110	615.312,657 390.723,645	111	615.341,917 390.750,284	39.57	111	615.341,917 390.750,284	112	615.347,779 390.757,347	9.179
112	615.347,779 390.757,347	113	615.362,467 390.771,908	20.682	113	615.362,467 390.771,908	114	615.370,117 390.780,176	11.264	114	615.370,117 390.780,176	115	615.377,056 390.787,258	9.915
115	615.377,056 390.787,258	116	615.358,165 390.813,773	32.556	116	615.358,165 390.813,773	117	615.335,078 390.846,242	39.84	117	615.335,078 390.846,242	118	615.327,752 390.857,15	13.14

Punct început	X / Y	Punct sfârșit	X / Y	Lungime segment	Punct început	X / Y	Punct sfârșit	X / Y	Lungime segment	Punct început	X / Y	Punct sfârșit	X / Y	Lungime segment
118	615.327,752 390.857,15	119	615.317,543 390.872,111	18.112	119	615.317,543 390.872,111	120	615.303,489 390.891,688	24.099	120	615.303,489 390.891,688	1	615.269,35 390.942,61	61.307

** Lungimile segmentelor sunt determinate în planul de proiecție Stereo 70 și sunt rotunjite la 1 milimetru.

*** Distanța dintre puncte este formată din segmente cumulate ce sunt mai mici decât valoarea 1 milimetru.

**DATE DESPRE IMOBILUL NR. 1400**

Oficiul de Cadastru și Publicitate Imobiliară PRAHOVA
Biroul de Cadastru și Publicitate Imobiliară Ploiești

A. Partea I. Descrierea imobilului

TEREN Intravilan

Nr. CF vechi:257/N(e:257/N)

Nr. cadastral vechi:289

Adresa: Loc. Mizil, Str Mihai Bravu, Nr. 7, Jud. Prahova

Nr. Crt	Nr cadastral Nr. topografic	Suprafata* (mp)	Observatii / Referinte
A1	20896	Din acte: 59 Masurata: 102	Sector cadastral:37 Teren imprejmuit;

B. Partea II. Proprietari și acte

Inscrieri privitoare la dreptul de proprietate și alte drepturi reale		Referințe
29708 / 06/03/2023		
Act Notarial nr. 268, din 03/03/2023 emis de NP STOICESCU ISABELA;		
B9	Intabulare, drept de PROPRIETATEpartaj, dobandit prin Conventie, cota actuala 1/1 1) ARDELEANU GRATIELA	A1

C. Partea III. SARCINI .

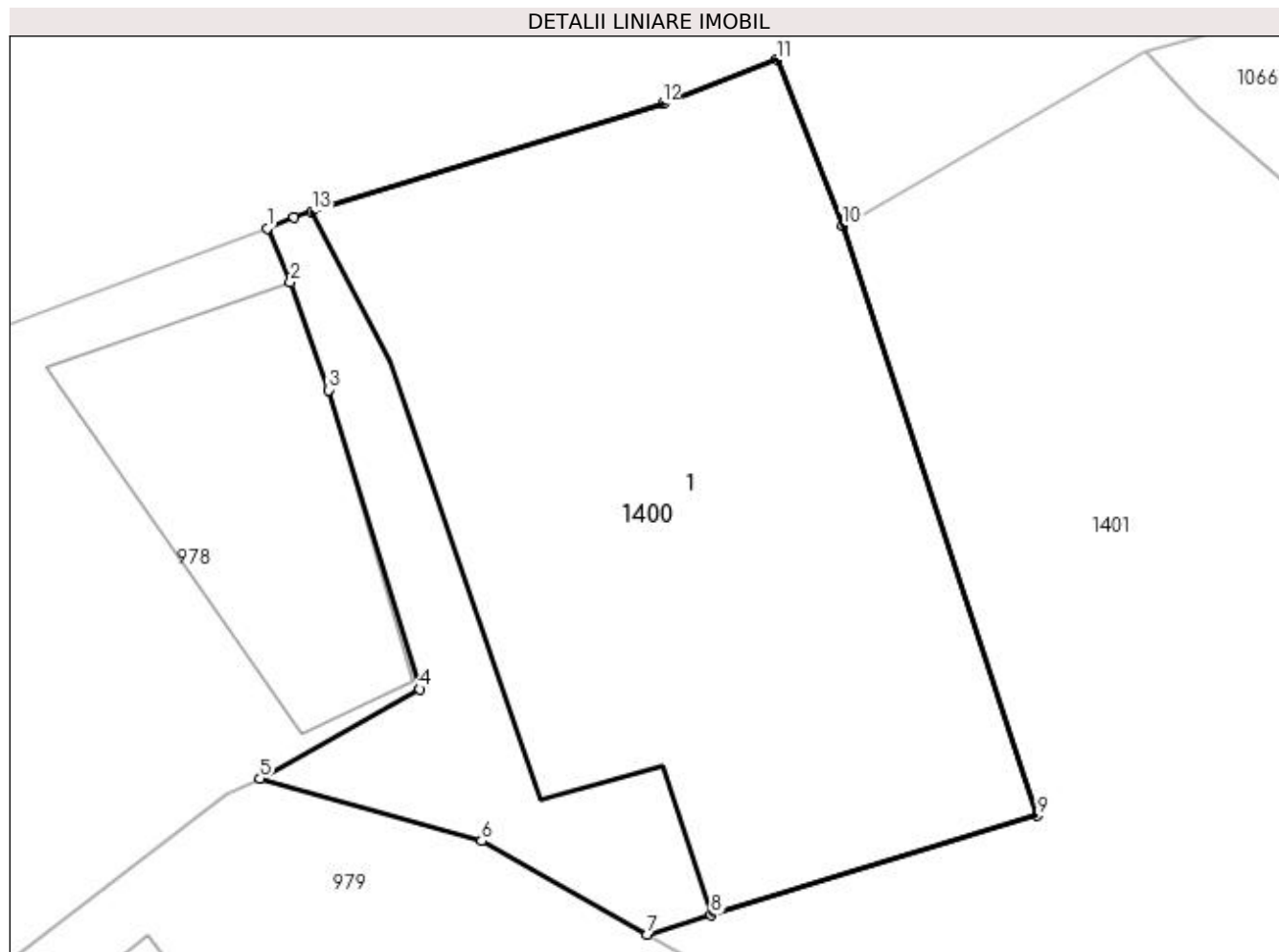
Inscrieri privind dezmembramintele dreptului de proprietate, drepturi reale de garanție și sarcini	Referințe
NU SUNT	

Anexa Nr. 1 La Partea I

Teren

Nr cadastral	Suprafața (mp)*	Observații / Referințe
20896	Din acte: 59 Masurata: 102	

* Suprafața este determinată în planul de proiecție Stereo 70.



Date referitoare la teren

Crt	Categorie folosință	Intra vilan	Suprafața (mp)	Tarla	Parcelă	Nr. topo	Observații / Referințe
1	curți constructii	DA	102	36	1277/1	-	

Date referitoare la construcții

Crt	Număr	Destinație construcție	Supraf. (mp)	Situație juridică	Observații / Referințe
A1.1	20896-C1	construcții de locuințe	83	Fara acte	Nr. niveluri:2; S. construita la sol:83 mp; LOCUINTA + MAGAZIN ALIMENTAR

Lungime Segmente

1) Valorile lungimilor segmentelor sunt obținute din proiecție în plan.

Punct început	X / Y	Punct sfârșit	X / Y	Lungime segment (** (m)
1	614.563,406 390.470,637	2	614.563,761 390.469,811	0.899
2	614.563,761 390.469,811	3	614.564,355 390.468,156	1.758
3	614.564,355 390.468,156	4	614.565,75 390.463,571	4.793

Punct început	X / Y	Punct sfârșit	X / Y	Lungime segment (** (m)
4	614.565,75 390.463,571	5	614.563,295 390.462,201	2.811
5	614.563,295 390.462,201	6	614.566,695 390.461,241	3.533
6	614.566,695 390.461,241	7	614.569,239 390.459,81	2.919
7	614.569,239 390.459,81	8	614.570,218 390.460,108	1.023
8	614.570,218 390.460,108	9	614.575,219 390.461,631	5.228
9	614.575,219 390.461,631	10	614.572,227 390.470,675	9.526
10	614.572,227 390.470,675	11	614.571,222 390.473,221	2.737
11	614.571,222 390.473,221	12	614.569,476 390.472,542	1.873
12	614.569,476 390.472,542	13	614.564,094 390.470,888	5.631
13	614.564,094 390.470,888	14	614.563,821 390.470,804	0.286
14	614.563,821 390.470,804	1	614.563,406 390.470,637	0.447

** Lungimile segmentelor sunt determinate în planul de proiecție Stereo 70 și sunt rotunjite la 1 milimetru.

*** Distanța dintre puncte este formată din segmente cumulate ce sunt mai mici decât valoarea 1 milimetru.

**DATE DESPRE IMOBILUL NR. 1401**

Oficiul de Cadastru și Publicitate Imobiliară PRAHOVA
Biroul de Cadastru și Publicitate Imobiliară Ploiești

A. Partea I. Descrierea imobilului

TEREN Intravilan

Nr. CF vechi:257/N(e:3888)

Nr. cadastral vechi:290

Adresa: Loc. Mizil, Str Mihai Bravu, Nr. 7, Jud. Prahova

Nr. Crt	Nr cadastral Nr. topografic	Suprafața* (mp)	Observații / Referințe
A1	20895	302	Sector cadastral:37 Teren imprejmuit;

B. Partea II. Proprietari și acte

Inscrieri privitoare la dreptul de proprietate și alte drepturi reale		Referințe
29702 / 06/03/2023		
Act Notarial nr. 268, din 03/03/2023 emis de STOICESCU ISABELA;		
B9	Intabulare, drept de PROPRIETATEpartaj, dobandit prin Conventie, cota actuala 1/1 1) ARDELEANU GRATIELA	A1

C. Partea III. SARCINI .

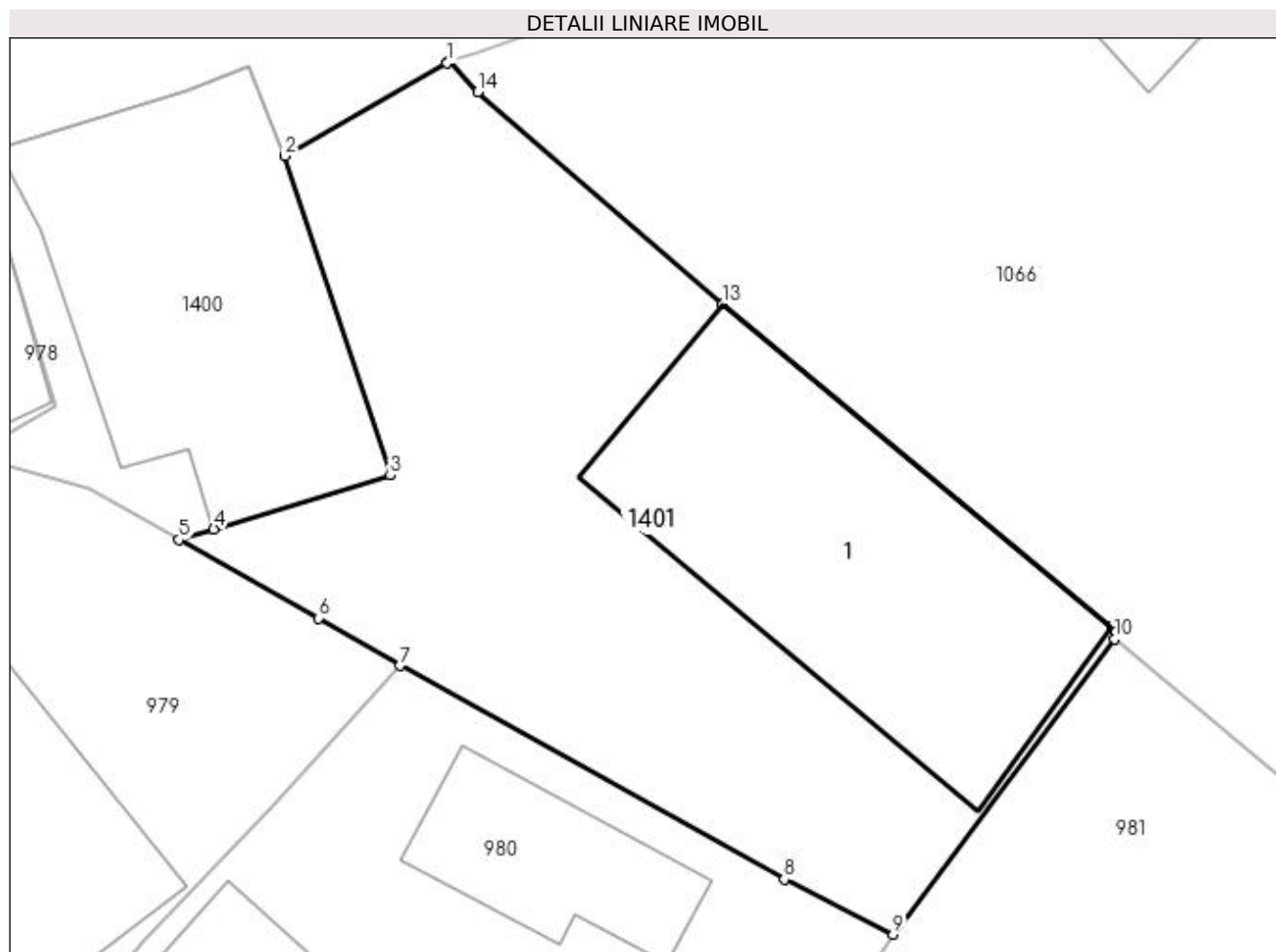
Inscrieri privind dezmembramintele dreptului de proprietate, drepturi reale de garanție și sarcini	Referințe
NU SUNT	

Anexa Nr. 1 La Partea I

Teren

Nr cadastral	Suprafața (mp)*	Observații / Referințe
20895	302	

* Suprafața este determinată în planul de proiecție Stereo 70.



Date referitoare la teren

Crt	Categorie folosință	Intra vilan	Suprafața (mp)	Tarla	Parcelă	Nr. topo	Observații / Referințe
1	curți constructii	DA	302	36	1277/1	-	

Date referitoare la construcții

Crt	Număr	Destinație construcție	Supraf. (mp)	Situație juridică	Observații / Referințe
A1.1	20895-C1	construcții de locuințe	93	Fara acte	Nr. niveluri:2; S. construita la sol:93 mp; LOCUINTA P+1

Lungime Segmente

1) Valorile lungimilor segmentelor sunt obținute din proiecție în plan.

Punct început	X / Y	Punct sfârșit	X / Y	Lungime segment (** (m)
1	614.576,825 390.473,307	2	614.572,227 390.470,675	5.298
2	614.572,227 390.470,675	3	614.575,219 390.461,631	9.526
3	614.575,219 390.461,631	4	614.570,218 390.460,108	5.228
4	614.570,218 390.460,108	5	614.569,239 390.459,81	1.023

Punct început	X / Y	Punct sfârșit	X / Y	Lungime segment (** (m)
5	614.569,239 390.459,81	6	614.573,181 390.457,593	4.522
6	614.573,181 390.457,593	7	614.575,486 390.456,244	2.671
7	614.575,486 390.456,244	8	614.586,367 390.450,199	12.447
8	614.586,367 390.450,199	9	614.589,447 390.448,643	3.451
9	614.589,447 390.448,643	10	614.595,73 390.456,996	10.452
10	614.595,73 390.456,996	11	614.595,734 390.457,207	0.211
11	614.595,734 390.457,207	12	614.595,639 390.457,331	0.156
12	614.595,639 390.457,331	13	614.584,63 390.466,475	14.311
13	614.584,63 390.466,475	14	614.577,684 390.472,478	9.181
14	614.577,684 390.472,478	15	614.576,87 390.473,344	1.188
15	614.576,87 390.473,344	1	614.576,825 390.473,307	0.058

** Lungimile segmentelor sunt determinate în planul de proiecție Stereo 70 și sunt rotunjite la 1 milimetru.

*** Distanța dintre puncte este formată din segmente cumulate ce sunt mai mici decât valoarea 1 milimetru.

